



Universidade do Minho

Unidade de Arqueologia

SALVAMENTO DE BRACARA AUGUSTA

Projeto de Remodelação e Ampliação de Edifício
Praça Mouzinho de Albuquerque, nº40-41, S. Vicente, Braga

Acrónimo: BRA16PMA40/41



RELATÓRIO FINAL

Luís Fernando Oliveira Fontes

Fernanda Eugénia Puga de Magalhães

TRABALHOS ARQUEOLÓGICOS DA U.A.U.M. / MEMÓRIAS, N.º 78, 2019

Ficha Técnica

Editor: **UNIDADE DE ARQUEOLOGIA DA UNIVERSIDADE DO MINHO**

Edifício dos Congregados – Avenida Central 100

P 4710-229 Braga

Direção: **LUÍS FONTES E MANUELA MARTINS**

Ano: **2019**

Suporte: **EM LINHA**

Endereço eletrónico: <https://www.uaum.uminho.pt/edicoes/revistas>

ISSN: **1647-5836**

Título: SALVAMENTO DE BRACARA AUGUSTA. PROJETO DE REMODELAÇÃO E AMPLIAÇÃO DE EDIFÍCIO NA PRAÇA MOUZINHO DE ALBUQUERQUE, N.º 40-41, S. VICENTE, BRAGA. RELATÓRIO FINAL.

Autor: LUÍS FERNANDO DE OLIVEIRA FONTES E FERNANDA EUGÉNIA PUGA DE MAGALHÃES



Unidade de Arqueologia

Trabalhos Arqueológicos da U.A.U.M. / MEMÓRIAS

n.º78

2019

Salvamento de Bracara Augusta

Projeto de Remodelação e Ampliação de Edifício
Praça Mouzinho de Albuquerque, nº40-41, S. Vicente, Braga

Trabalhos Arqueológicos de Acompanhamento

RELATÓRIO FINAL

Luís Fernando de Oliveira Fontes e Fernanda Eugénia Puga de Magalhães

Unidade de Arqueologia da Universidade do Minho

Os responsáveis da intervenção arqueológica e subscritores do pedido de autorização de trabalhos arqueológicos reservam-se todos os direitos autorais, nos termos da legislação aplicável, designadamente os consagrados nos Decreto-Lei nº 332/97 e 334/97, de 27 de Novembro (que regulamenta os direitos de autor e direitos conexos) e a lei 50/2004, de 24 de Agosto (que transpõe para a ordem jurídica nacional a Diretiva nº 2001/29/CE, do Parlamento Europeu e do Conselho, de 22 de Maio, relativa a direitos de autor e conexos).



Universidade do Minho
Unidade de Arqueologia

PROJETO DE ARQUEOLOGIA DE BRAGA

(PAB2018-22)

SALVAMENTO DE BRACARA AUGUSTA

Projeto de Remodelação e Ampliação de Edifício

(Praça Mouzinho de Albuquerque, nº40-41, S. Vicente, Braga)

Trabalhos Arqueológicos de Acompanhamento

Acrónimo: BRA16PMA40/41

RELATÓRIO FINAL

Luis Fernando Oliveira Fontes

Fernanda Eugénia Puga de Magalhães

Os autores reservam-se todos os direitos, nos termos da legislação aplicável, designadamente os consagrados nos Decreto-Lei nº 332/97 e 334/97, de 27 de Novembro (que regulamenta os direitos de autor e direitos conexos) e a lei 50/2004, de 24 de Agosto (que transpõe para a ordem jurídica nacional a Directiva nº 2001/29/CE, do Parlamento Europeu e do Conselho, de 22 de Maio, relativa a direitos de autor e conexos).

Braga, novembro de 2018

Índice

1	Introdução	3
2	Objetivos e Metodologia	3
3	Resultados	4
3.1	Acompanhamento 1	4
3.1.1	<i>Estratigrafia do Acompanhamento 1</i>	4
3.1.2	<i>Espólio do Acompanhamento 1</i>	5
3.1.3	<i>Sumário interpretativo do Acompanhamento 1</i>	5
3.2	Acompanhamento 2	6
3.2.1	<i>Estratigrafia do Acompanhamento 2</i>	6
3.2.2	<i>Espólio do Acompanhamento 2</i>	7
3.2.3	<i>Sumário interpretativo do Acompanhamento 2</i>	8
4	Síntese Interpretativa	8
5	Conclusões/Recomendações	10
6	Bibliografia	10
7	Ilustrações	12
7.1	Figuras	11
	(Plantas localização georreferenciadas) – ortofoto e planta do local	
	(Planta com as sondagens)	
	(Planos e perfis selecionados por sondagens)	
	(Diagrama Harris)	
	(Planta geral com vestígios)	
	(Plantas interpretadas)	
7.2	Fotos	12
8	Apêndices (CD.ROM)	13
	Desenhos de campo (scanner)	
	Listagens (Listagem de UEs, espólio e matriz)	
9	Anexos (CD.ROM)	14
	(Ofícios)	
	(Documentos originais)	
	(Outros)	

1 Introdução

O edifício n.º 40-41 na Praça Mouzinho de Albuquerque e Rua de São Gonçalo n.º 2, na freguesia de S. Vicente, Braga, situa-se numa zona com condicionantes arqueológicas, por se localizar na periferia imediata e próxima da cidade de Braga em época romana, medieval e moderna. Essa circunstância justificou a realização de trabalhos arqueológicos para avaliação dos possíveis impactes da obra sobre eventuais vestígios arqueológicos, em conformidade com a legislação em vigor, Lei 107/01, D.R. – Série I-A, N.º 209, de 8 de Setembro de 2001, Decreto-Lei n.º 270/99, de 15 de Julho e Carta de Condicionantes do PDM de Braga em vigor - cf. Ofício n.º S/427/DMUOPSA/2015 (Ref.10983/2015), de 19/06/2015, no qual se estabelece a necessidade de realizar trabalhos arqueológicos de acompanhamento da obra.

Os trabalhos arqueológicos no edifício situado na Praça Mouzinho de Albuquerque com os n.ºs 40-41 e Rua de São Gonçalo n.º 2 foram executados pela Unidade de Arqueologia da Universidade do Minho (UAUM), por solicitação do promotor da obra, Pedro Alexandre Pereira da Cunha, proprietário do edifício.

Assim, a intervenção arqueológica, devidamente autorizada pela DRCN-DSBC (ofício n.º S-2016/407247 [C.S:1124551], DRCN-DSBC/2016/03-03/459/PATA/7197 de 29/08/2016), decorreu entre 15 de novembro 2017 e 20 de fevereiro de 2018. A direção científica e técnica dos trabalhos arqueológicos foi assegurada pela UAUM, na pessoa do arqueólogo Luís Fontes. A arqueóloga Fernanda Magalhães assegurou o enquadramento dos trabalhos de campo que foram realizados por uma equipa da UAUM, o arqueólogo Luís Silva, bolseiro de investigação da UAUM e o técnico de arqueologia Eurico Machado.

Todo o equipamento necessário à execução dos trabalhos arqueológicos (topografia, fotografia, escavação e registo) foi fornecido pela UAUM.

2 Objetivos e Metodologia

Conforme disposto no Plano de Trabalhos Arqueológicos aprovado pela DGPC e visando dar resposta às condicionantes arqueológicas estabelecidas pela tutela, estabeleceram-se como objetivos fundamentais da intervenção arqueológica confirmar a possível existência de vestígios arqueológicos, proceder ao seu registo e avaliar a sua importância e estado de conservação.

O principal objetivo desta intervenção foi acompanhar os trabalhos de demolição do edificado atual, por um lado, e o desaterro mecânico do solo até à cota de afetação da obra, por outro, com o intuito de se verificar a eventual existência de vestígios arqueológicos no subsolo, procedendo-se ao seu registo e avaliação caso fossem identificados.

Desse modo, os trabalhos de demolição e de fundação foram acompanhados de forma presencial pela equipa de arqueologia que procedeu à documentação fotográfica de toda a intervenção e procedeu ao registo gráfico dos vestígios com interesse arqueológico que foram identificados.

Tendo em vista a área da zona de intervenção, esta foi dividida em dois sectores, que conformaram as áreas 1 e 2. A primeira localizada no jardim externo da habitação, enquanto a segunda respeita ao edificado registado no início da obra e associado à última ocupação desse lote, sendo as duas áreas interligadas por umas escadas. Na área 1, durante a segunda fase dos trabalhos de acompanhamento, associados à abertura mecânica das fundações do edifício previsto no projeto de Arquitetura, foram sinalizadas duas sondagens, 1 e 2, a partir das quais se prolongavam duas valas, 1 e 2. Por sua vez, na área 2, durante a segunda fase da intervenção, foram abertas duas sondagens, 3 e 4. Contudo, com o avançar da obra, foi tomada a decisão de abrir uma vala entre as duas sondagens, o que permitiu interligá-las e proceder ao registo de maneira mais ampla dessa área.

Os registos gráficos e fotográficos produzidos no decorrer dos trabalhos arqueológicos encontram-se depositados na UAUM, tal como acontece com as restantes intervenções arqueológicas em Braga no âmbito do Projeto de Arqueologia de Braga e Projeto *Bracara Augusta*, reservando-se aos autores todos os direitos, nos termos da legislação aplicável, designadamente os consagrados nos Decreto-Lei n°332/97 e 334/97, de 27 de novembro (que regulamenta os direitos de autos e direitos conexos) e a lei 50/2004, de 24 de agosto (que transpõe para a ordem jurídica nacional a Diretiva n°2001/29/CE, do Parlamento Europeu e do Conselho, de 22 de maio, relativa a direitos de autor e conexos).

O espólio exumado foi depositado no M.D.D.S., tendo o seu tratamento e acondicionamento preliminar sido realizado na UAUM e efetuado pela equipa que realizou os trabalhos arqueológicos.

3 Resultados

3.1 Acompanhamento 1 (Ilustrações, Fotos: 1-30; Figuras: 1 – 3, 10, 11, 16 - 18)

3.1.1 Estratigrafia do Acompanhamento 1

Na primeira fase do acompanhamento começamos por efetuar o registo do local a intervencionar, o edifício com rés-de-chão e dois andares localizado na Praça Mouzinho de Albuquerque, n° 40-41 e Rua de São Gonçalo n° 2, em Braga.

Os trabalhos tiveram início com a retirada do telhado que conformava a parcela da área 2 para posterior demolição das paredes dos compartimentos internos.

O avanço dos trabalhos de demolição possibilitou perceber e proceder ao registo das estruturas identificadas no interior do edifício. Desta feita, foi possível identificar e fazer o levantamento de três

paredes que delimitam o edificado, individualizadas nas UEs0027, referente à fachada, UEs0028 e 0029, parede este, UEs0030, 0031 e 0039, parede sul.

No terceiro piso da habitação foi identificada e registada uma parede com orientação E/O (UE0014), a qual foi demolida no decurso da primeira fase dos trabalhos levados a cabo na intervenção, da mesma forma foram individualizadas duas paredes no segundo piso, com orientação N/S e O/E, associadas às UEs0015 e 0016, respetivamente, e uma lareira com forno (UE0017).

Por sua vez, no primeiro piso foi registado um conjunto de estruturas, das quais assinalamos cinco paredes com orientação E/O (UEs0018, 0020, 0021, 0022, 0025), uma parede N/S (UE0023), uma parede semicircular N/S (UE0019), as quais foram demolidas no decurso da obra. Contudo, outras estruturas, onde assinalamos as escadas que possibilitavam a ligação com o primeiro piso (UE0040), as paredes que constituam os limites do lote (UEs0027, 0028, 0029, 0030, 0031, 0039) e aquelas que conformavam os compartimentos internos (UEs0042, 0045 e 0046), as quais documentam o edificado antigo, de época moderna, que sobreviveu às sucessivas reformas levadas a cabo na habitação, foram preservadas *in situ*.

No decurso dos trabalhos de demolição foram identificados alguns elementos arquitetónicos, tendo sido registados individualmente e em ficha própria. No total foram distinguidos 54 elementos, entre os quais estão lintéis, ombreiras, pias, soleiras, padieiras, entre outros, estando alguns fragmentados.

Destacamos, ainda, um conjunto de elementos associados a um cofre identificado no primeiro piso da habitação, dos quais foram registados a soleira em granito picado com forma quadrada, medindo 90cm de lado e 36cm de altura (EA31) e a porta em ferro fundido com dimensões de 93/96cm de altura, 72cm de largura e 90cm de profundidade (EA30).

3.1.2 *Espólio do Acompanhamento 1*

Nesta fase do acompanhamento não foi identificado nenhum tipo de espólio.

3.1.3 *Sumário interpretativo do Acompanhamento 1*

Nesta primeira fase do acompanhamento foi possível identificar as paredes que delimitavam o edifício que ocupava a área 2, os quais definiam uma casa com rés-de-chão e dois andares, relacionadas com a urbanização da Praça Mouzinho de Albuquerque.

Todas as paredes exteriores foram mantidas e nelas foi realizado o levantamento fotogramétrico. Assim, os trabalhos de demolição que foram objeto de acompanhamento incidiram sobre as paredes que formavam os compartimentos do antigo edifício no segundo e terceiro piso. No primeiro piso foram

demolidas as paredes interiores da zona sul tendo-se conservado as paredes que suportavam a estrutura da construção moderna e as escadas que permitiam a ligação entre os pisos.

Do ponto de vista estratigráfico, apenas se registaram unidades estratigráficas construídas, as quais estavam associadas às paredes estruturais do edifício e que foram preservadas *in situ*, designadamente as que o delimitam a norte (UE0027), a este (UEs0028 e 0029) e a sul (UE0030, 0031 e 0039), na qual foi possível identificar, no primeiro piso, dois arcos que permitiam o acesso da habitação moderna à área traseira do lote e três paredes internas (UEs0042,0045,0046) relacionadas com a habitação moderna bem como as escadas (UE0040) que ligavam o interior da habitação.

No interior dos pisos que constituíam a antiga habitação foram identificados algumas dezenas de elementos arquitetónicos, predominantemente em granito, os quais foram devidamente registados.

3.2 Acompanhamento 2 (Ilustrações, Fotos: 1 – 4, 31 – 55, Figuras: 1 - 18)

3.2.1 Estratigrafia do Acompanhamento 2

A segunda fase dos trabalhos arqueológicos realizados no nº 40-41 da Praça Mouzinho de Albuquerque teve por objetivo o acompanhamento da remoção das terras nas sondagens e valas das duas áreas intervencionadas de modo a implantar as estruturas do edifício que seria construído, devidamente discriminado no projeto de arquitetura.

Essa fase do trabalho foi iniciada com a decapagem mecânica das terras no interior do loteamento, a qual foi acompanhada presencialmente por um arqueológico, que procedeu ao controlo e ao registo de eventuais vestígios com interesse arqueológico.

A decapagem foi iniciada com a remoção das terras referentes à camada superficial das sondagens 1 e 2 e das valas 1 e 2, área 1 (UE0001) e um enchimento de nivelamento (UE0002), no qual foi implantada uma canalização com orientação N/S, da qual foram individualizadas as paredes este e oeste (UEs0005 e 0006, respetivamente) e a cobertura (UE0004), constituída por elementos graníticos, bem como a vala que permitiu a sua implantação (UE0010) e seu enchimento (UEs0008 e 0009). Por outro lado, também foi individualizado o nível de enchimento do interior dessa estrutura, o qual documenta a sua desafetação. As lajes graníticas que recobriam a canalização foram identificadas a uma cota média de 196.04m.

Também associado às estruturas hidráulicas da antiga habitação foi possível identificar um poço circular (UE0013), cujo remate da borda foi alvo de uma reforma e era constituído por lajes em granítico que conformavam uma boca quadrada, à cota de 196.83m, como aparece representado na planta da

cidade de Braga de autoria de Francisque Goullard de 1883/84, e uma pia (UE0033) à cota de 196.96m, da qual foi individualizada uma pedra de lavadouro (UE0034) e o seu alicerce (UE0036).

Na área 1 foi ainda possível identificar as escadas originais da habitação moderna (UE0041) e um muro de sustentação de terras que conformava as plataformas dos jardins traseiros (UE0003).

Por outro lado, nas sondagens 3 e 4, implantadas na área 2, foi registada uma sequência estratigráfica muito simples, constituída exclusivamente por um amplo enchimento (UE0038) que regularizou a cota do terreno a fim de se implantar o pavimento em cimento (UE0032) da antiga habitação.

Essa fase da intervenção arqueológica foi encerrada ao ter-se atingido a profundidade necessária para a instalação das estruturas previstas para o novo edificado, tendo a cota final sido registada em torno dos 196.15m na área 1, interrompendo-se a decapagem mecânica das terras no enchimento de nivelamento associada à antiga habitação, individualizado na UE0002.

3.2.2 *Espólio do Acompanhamento 2*

O espólio identificado nesta fase da intervenção realizada no nº 40-41 da Praça Mouzinho de Albuquerque é constituído por fragmentos cerâmicos e metálicos. O material é proveniente apenas de quatro camadas, as quais estão relacionadas com a construção e o abandono da antiga habitação.

Associado à UE0001 foi possível identificar um conjunto de fragmentos cerâmicos cuja cronologia aponta para as idades moderna e contemporânea. Dentre as produções exumadas, salientamos as cerâmicas comuns modernas, vidradas modernas, faianças, porcelanas e grés. Destacamos ainda dentre o material exumado nessa camada um copo completo em faiança, decorado na parte externa das paredes com listas azuis e laranjas e um fragmento de pé/parede de faiança proveniente da Fábrica Massarelos, datável dos séculos XVIII-XIX.

O espólio proveniente da UE0002 apenas apresenta recipientes em cerâmica comum moderna e faiança. Enquanto o material exumado da UE0007, por sua vez, apresenta um conjunto cronologicamente parecido, apesar de produções um pouco diferentes, das quais afiguram-se cerâmicas comuns modernas, cerâmicas vidradas modernas e faianças.

Destacamos ainda os objetos identificados na UE0037, nos quais estão presentes 14 fragmentos cerâmicos e uma moeda (trata-se de V réis de D. João V, cunhado entre 1723 e 1736, que apesar do mau estado de conservação, preserva o escudo de armas deste monarca no seu anverso). Já o material

cerâmico não difere muito daquele identificado em outras unidades estratigráficas dessa intervenção, tendo-se identificado cerâmicas comuns modernas, cerâmicas vidradas modernas e faianças.

3.2.3 *Sumário interpretativo do Acompanhamento 2*

Nesta fase procedeu-se ao acompanhamento do desaterro mecânico dos enchimentos sobre o qual assentava a estrutura da casa. A remoção de terras foi realizada em toda a área intervencionada, que conformava o solo do loteamento do nº 40-41 da Praça Mouzinho de Albuquerque, enquadrado na área 2, e os jardins traseiros, referenciados na área 1, de forma a criar condições topográficas para a instalação das estruturas previstas para o novo edificado projetado.

Do ponto de vista estratigráfico, nesta segunda fase do acompanhamento foi assinalada na área 2 uma sequência de sedimentos bastante simples, composta basicamente por níveis que configuram a implantação do edificado encontrado ao início dos trabalhos, dos quais assinalamos o pavimento em cimento (UE0032) e o enchimento de nivelamento que regularizou a cota do terreno para a sua construção (UE0038).

Por outro lado, na área 1 foi possível identificar um amplo conjunto de estruturas ligadas à área de jardins da antiga habitação. Destacamos dessas o muro UE0003, que sustentava as terras das plataformas dos jardins traseiros, e o poço UE0013, que foi alvo de uma reforma na boca de forma a torná-la quadrada (UE0012), estando essas estruturas representadas no Mapa de Goullard, de 1883/84.

Documentamos, ainda, uma reforma nessa área levada a cabo nos inícios do século XX em que foi implantada uma pia (UE0033) ao lado do poço, de modo a aproveitá-lo como tanque para lavar roupa, tendo sido possível identificar uma pedra de lavadouro (UE0034).

Com a abertura das sondagens foi identificada uma canalização que parece estar relacionada com o poço, e que cortou uma ampla camada que nivelou o terreno da área 2 (UE0002).

4 Síntese Interpretativa

Os objetivos que determinaram a realização dos trabalhos arqueológicos de acompanhamento, a que o presente relatório se reporta, foram cumpridos na íntegra e de acordo com o Plano de Trabalhos Arqueológicos, oportunamente aprovado pela tutela.

Portanto, na primeira fase da intervenção, que decorreu na área 2 do terreno, procedeu-se ao acompanhamento dos trabalhos de demolição do teto e de parte das paredes do edificado existente, ação que permitiu evidenciar um conjunto de estruturas que constituíam a habitação moderna e sua reforma na contemporaneidade, como as paredes que delimitam o lote e repartiam o espaço interno em compartimentos, as escadas internas e de acesso aos jardins traseiros, por um lado, mas também um

grande número de elementos arquitetónicos, a grande maioria em granito, que documentam a ocupação e o alto investimento dos antigos proprietários que habitavam o número 40-41 da Praça Mouzinho de Albuquerque. Esses vestígios, com evidente interesse arqueológico, foram preservados *in situ*.

Na segunda fase do acompanhamento realizou-se o desaterro mecânico para a regularização da cota prevista no projeto da Arquitetura com o intuito de implantar as estruturas do novo edifício, bem como a abertura de quatro sondagens e três valas que as interligavam. Nessa fase foi possível identificar e proceder ao registo de um muro de contenção de terras da plataforma dos jardins externos e um conjunto de estruturas hidráulicas instaladas na área 1, do qual salientamos um poço circular (UE0013) representado na Planta da cidade de Braga de Francisque Goullard, datada de 1883/1884, após uma reforma para a construção de uma boca quadrada (UE0012). Associada ao referido poço foi possível identificar uma canalização (UEs0004, 0005 e 0006) que drenava as suas águas e uma pia (UE0033) com pedra de lavadouro (UE0034) instalada no século XX.

Assim, foi possível reconhecer duas fases de ocupação da habitação localizada na Praça Mouzinho de Albuquerque nº 40-41, as quais documentam a urbanização dessa área da cidade de Braga em época moderna e contemporânea, respetivamente.

Em relação aos níveis associados à fase moderna, assinalamos a generalidade das estruturas identificadas no interior da habitação e o poço da área 1, nas quais são documentadas reformas que encerraram portas e as transformaram em armários embutidos, bem como os alicerces dessas paredes, umas escadas internas e um pavimento empedrado.

A casa moderna, de facto, pode ser enquadrada no conjunto de ações que determinou o alargamento dos loteamentos pertencentes ao Cabido da Sé de Braga através da abertura de praças e campos com finalidade habitacional.

A abertura do Campo Novo, espaço da cidade que mais tarde viria a ser a Praça Mouzinho de Albuquerque, previa o arruamento de parte dos terrenos do antigo Casal do Chãos, de forma a estabelecer o acesso entre a Igreja de S. Vicente, a norte, o Convento das Convertidas de S. Maria, a sul, a Rua dos Chãos, a oeste, e a Igreja de N. Senhora de Guadalupe, a este, bem como integrar o Largo dos Penedos e o Campo de Santa Ana (Oliveira *et al.*, 2006: 275-276).

As novas unidades habitacionais instaladas no Campo Novo estavam inseridas num programa urbanístico que previa o estabelecimento de lotes e edifícios cujas dimensões e fachadas transmitissem homogeneidade, cuja medida padrão, para as parcelas centrais, era de seis varas, e as das extremidades um pouco menores (Oliveira *et al.*, 2006: 277-278).

A Praça Mouzinho de Albuquerque aparece ainda representada no Mappa das Ruas de Braga (1750), obra singular que regista as propriedades urbanas do Cabido da Sé de Braga em meados do

século XVIII. Nesse documento essa área da cidade é designada como Praça do Gavião, antigo nome do Campo Novo (Oliveira *et al.*, 2006: 274-275).

Desta forma, podemos situar a construção da primeira habitação identificada nesta intervenção no século XVIII.

A reestruturação contemporânea no edificado conformou um espaço habitacional menor, em comparação ao moderno, e originou as estruturas encontradas no início dos trabalhos arqueológicas, parte das quais foram desmontadas na primeira fase da intervenção.

A redução das parcelas está patente nos alçados internos das paredes que circunscrevem a casa em relação às vizinhas, em que foi possível identificar alguns vãos de portas entaipados e transformados em armários embutidos. O fechamento desses elementos arquitetónicos documenta a redistribuição dos lotes em época contemporânea.

Na verdade, é importante definir no futuro, através de um continuado acompanhamento de obras nesta área da cidade de Braga eventuais estruturas que testemunhem a ocupação desta área periférica da cidade de Braga na Antiguidade Tardia e na Idade Média e Moderna.

5 Conclusões/Recomendações

Os dados recuperados nos trabalhos de acompanhamento arqueológico realizados no nº 40-41 da Praça Mouzinho de Albuquerque, na freguesia de S. Vicente, em Braga, referidos ao longo deste relatório, permitiram identificar níveis que reportam a utilização deste espaço na época moderna e contemporânea, não se observando quaisquer indícios de estruturas associadas ao período romano ou medieval.

Neste sentido, reiteramos que os vestígios da habitação moderna identificados na intervenção foram preservados *in situ* após o devido registo, e consideramos não haver nenhum impeditivo para a continuação dos trabalhos de construção previstos para esse lote.

Contudo, é preciso sublinhar que os resultados dessa intervenção, em conjunto com outros trabalhos realizados nessa área, saldaram-se pela identificação de importantes vestígios da cidade moderna e seu desenvolvimento em época contemporânea, facto que justifica o reforço das condicionantes arqueológicas a fim de salvaguardar a preservação e a ampliação dos conhecimentos sobre os processos históricos que se desenrolaram em Braga entre os séculos XVII e XX.

6 Bibliografia

Bandeira, Miguel S. M. (2000). O espaço urbano de Braga em meados do século XVIII, Porto: Edições Afrontamento.

Bandeira, Miguel S. M. (2002). O Espaço Urbano de Braga – obras públicas, urbanismo e planeamento (1790-1974), 3 vols. (tese de doutoramento, policopiada, Universidade do Minho).

Oliveira, Eduardo P., Moura, Eduardo S. e Mesquita, João (1982). Braga. Evolução da Estrutura Urbana, Braga: Câmara Municipal de Braga.

Oliveira, M., Silva, A., Castro, M., Soura, J., Nunes, P. e Ramos, S. (2006). O Campo Novo de Braga. O plano, a praça e a Capela de nossa senhora de Guadalupe, In Faria, M. (coord.), Em Praças Reais. Passado Presente e Futuro. As praças: Portugal e o império, Lisboa, Livros Horizontais: pp. 271–294.

Braga, 29 de outubro de 2018

Os Arqueólogos Responsáveis

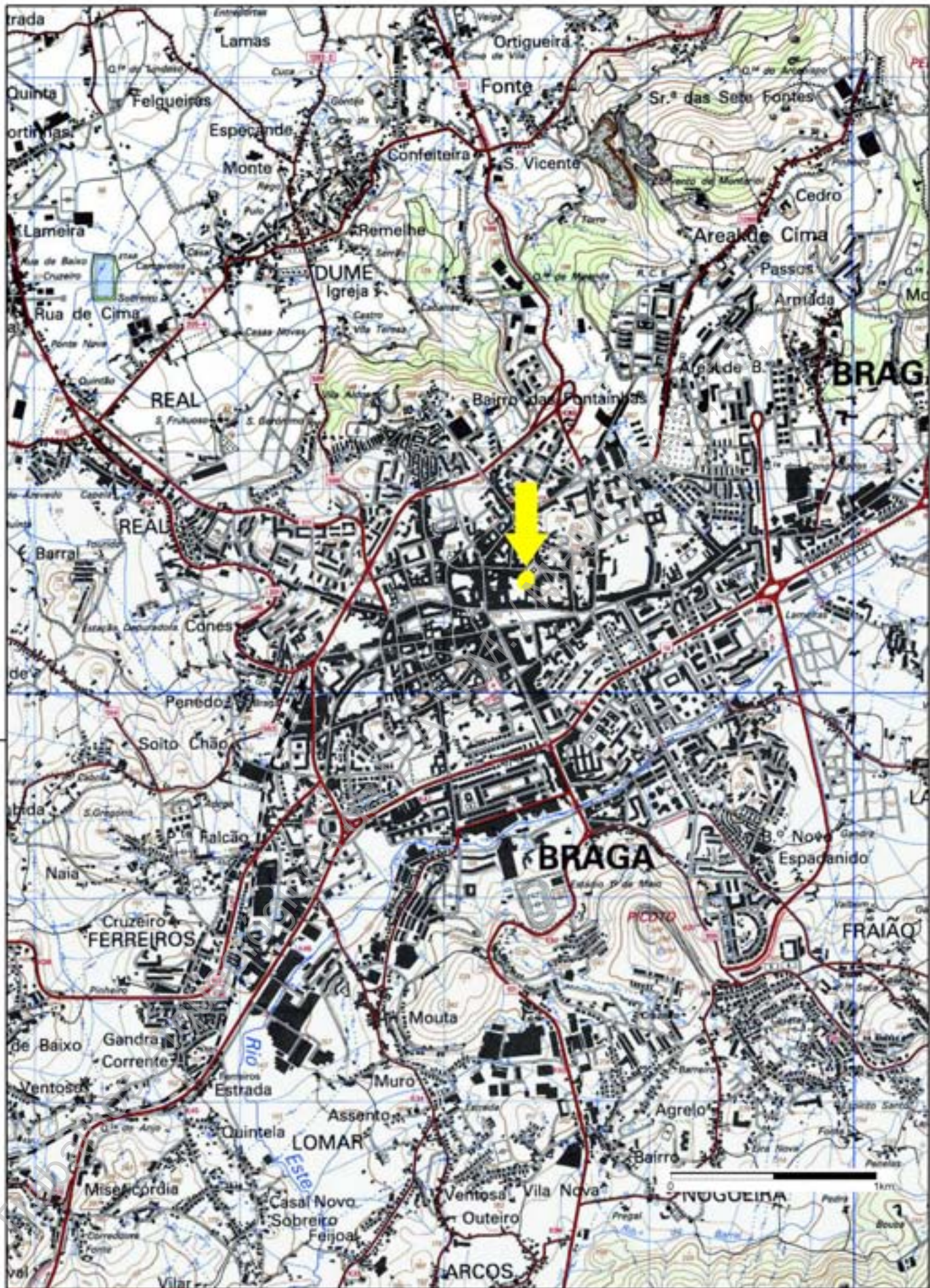
Luís Fernando Oliveira Fontes


Fernanda Eugénia Puga de Magalhães

7 Ilustrações

7.1 Figuras

Trabalhos Arqueológicos da U.A.U.M. / MEMÓRIAS, 78, 2019



 Universidade do Minho Unidade de Arqueologia	Salvamento de Bracara Augusta		Fig. 01	UAUM
	BRA 16 PMA40/41			
	Localização da intervenção arqueológica na CMP 1:25000 (extrato das fis. 56 e 70)			2018





-24692 3537/209301 8588

-23897 3245 / 209301 3263

-24692 3537/ 208352 2993

-23897 3245/208352 2993



 Universidade do Minho Unidade de Arqueologia	Salvamento de Bracara Augusta		Fig. 02	UAUM
	BRA 16 PMA40/41			
	Localização da intervenção arqueológica sobre ortofoto (extrato da folha 70_1)			2018



Universidade do Minho
Unidade de Arqueologia

Salvamento de Bracara Augusta

BRA 16 PMA40/41

Planta com ortos de áreas intervenionadas



Fig. 03
UAUM
2018

Direitos reservados: Decreto-Lei nº 270/99, de 15 de Julho; Decreto-Lei nº 332/97, de Novembro; Lei 50/2004, de 24 de Agosto



Trabalhos Arqueológicos UAUM. / MEMÓRIAS, 78, 2019



Universidade do Minho
Unidade de Arqueologia

Corrente
Não explorado

Salvamento de Bracara Augusta

BRA 16 PMA40/41

Sondagem 1, Plano Final

0 20cm 1m

Fig. 04

UAUM
2018

Perfil Norte



Perfil Sul



Universidade do Minho
Unidade de Arqueologia

Salvamento de Bracara Augusta

BRA 16 PMA40/41

Sondagem 1, Perfil Norte e Sul

0 20cm 1m

Fig.
05

UAUM

2018

Perfil Este



Perfil Oeste



Salvamento de Bracara Augusta

BRA 16 PMA40/41

Sondagem 1, Perfil Este e Oeste

0 20cm 1m

Fig.
06

UAUM

2018



Universidade do Minho
Unidade de Arqueologia

Salvamento de Bracara Augusta

BRA 16 PMA40/41

Sondagem 2, Plano Final

0 20cm 1m

Fig.
07

UAUM

2018

Perfil Norte



Perfil Sul



Universidade do Minho
Unidade de Arqueologia

Salvamento de Bracara Augusta

BRA 16 PMA40/41

Sondagem 2, Perfil Norte e Sul

0 20cm 1m

Fig.
08

UAUM

2018

Perfil Este



Perfil Oeste



Universidade do Minho
Unidade de Arqueologia

Salvamento de Bracara Augusta

BRA 16 PMA40/41

Sondagem 2, Perfil Este e Oeste

0 20cm 1m

Fig.
09

UAUM

2018



Universidade do Minho
Unidade de Arqueologia

Salvamento de Bracara Augusta

BRA 16 PMA40/41

Área1, UE0003, Plano Final

0 20cm 1m

Fig.
10

UAUM

2018



Universidade do Minho
Unidade de Arqueologia

Salvamento de Bracara Augusta

BRA 16 PMA40/41


Área1, UE0003, Alçado Oeste



Fig.
11

UAUM

2018



Trabalhos Arqueológicos da UAUM - MEMÓRIAS, 18, 2019





Salvamento de Bracara Augusta	
BRA 16 PMA40/41	
Área1, UE0004, Plano Final	
0 20cm 1m	

Fig. 12	UAUM
	2018



Trabalhos Arqueológicos da U.A.U.M./ MEMÓRIAS, 78, 2019

 Universidade do Minho Unidade de Arqueologia	Salvamento de Bracara Augusta	Fig. 13	UAUM 2018
	BRA 16 PMA40/41		
	Área 1, aspeto geral de poço		
			

Perfil Sul



Alçado Este



Salvamento de Bracara Augusta

BRA 16 PMA40/41

Área 1, UEs 0033, 0034, Perfil Sul e Alçado Este

0 20cm 1m

Fig.
15

UAUM

2018



Universidade do Minho
Unidade de Arqueologia

Salvamento de Bracara Augusta

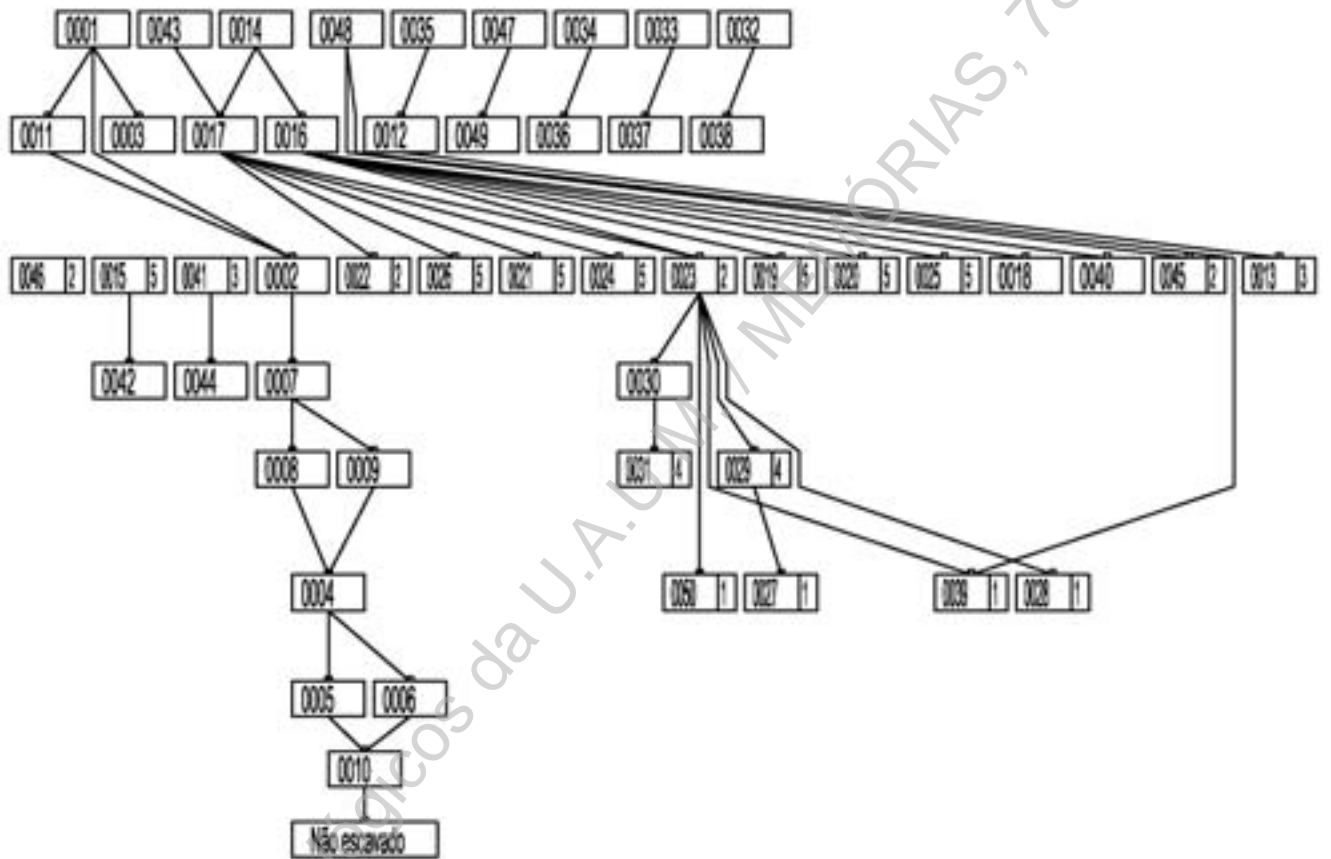
BRA 16 PMA40/41

Área 2



Fig. 16
UAUM
2018

Direitos reservados: Decreto-Lei nº 270/99, de 15 de Julho; Decreto-Lei nº 332/97, de Novembro; Lei 50/2004, de 24 de Agosto



Salvamento de Bracara Augusta

BRA 16 PMA40/41

Diagrama estratigráfico

Fig.
17

UAUM

2018

Planta de Goulard 1883-84



"Braga Primas" 1755



Universidade do Minho
Unidade de Arqueologia

Salvamento de Bracara Augusta

BRA 17 PMA32/33

Localização de poço e quarteirão na planta de F. Goulard 1883-84 e de edifício no mapa "Braga Primas" de 1755

Fig.
18

UAUM

2018

7.2 Fotos

Trabalhos Arqueológicos da U.A.U.M. / MEMÓRIAS, 78, 2019



Foto 1 – Vista geral da área 1.

Trabalhos Arqueológicos da U.A.U.M. e MEMÓRIAS, 78, 2019



Foto 2 – Escadas de acesso aos jardins traseiros, vista a partir da área 1 (UE0041).

Trabalhos Arqueológicos da U.A.U.M. MEMÓRIAS, 78, 2019



Foto 3 – Escadas de acesso aos jardins traseiros, vista a partir da área 2 (UE0041).



Foto 4 – Muro de contenção de terras (UE0003), área 1.



Foto 5 – Parede sul da habitação, 1º piso, com os arcos (UE0039), área 2.

Trabalhos Arqueológicos da U.A. MEMÓRIAS 18 2019



Foto 6 – Escadas internas da habitação (UE0040), área 2.



Foto 7 – Lareira com forno (UE0043), área 2.



Foto 8 – Alçado sul de parede interna com orientação E/O (UE0018), área 2.



Foto 9 – Pia dupla, área 2 (EA14).



Foto 10 – Ombreira da lareira, área 2 (EA15).



Foto 11 – Lintel da porta da casa de banho, área 2 (EA18).

Trabalhos Arqueológicos da U.A.U.M. / MEMÓRIAS 13, 2019



Foto 12 – Porta do cofre, área 2 (EA30).



Foto 13 – Porta do cofre, vista interna, área 2 (EA30).

Trabalhos Arqueológicos da U.M. – MEMÓRIAS, 78, 2019



Foto 14 – Soleira da base do cofre, área 2 (EA31).



Foto 15 – Lintel/padieira de porta, área 2 (EA37).



Foto 16 – Acompanhamento dos trabalhos de demolição, área 2.



Foto 17 – Acompanhamento dos trabalhos de demolição, área 2.



Instituto de História da Universidade de Évora



Foto 18 – Acompanhamento dos trabalhos de demolição, área 2.



Foto 19 – Acompanhamento dos trabalhos de demolição, área 2.



Foto 20 – Acompanhamento dos trabalhos de demolição, área 2.



Foto 21 – Acompanhamento dos trabalhos de demolição, área 2.



Foto 22 – Acompanhamento dos trabalhos de demolição, área 2.



Foto 23 – Levantamento do edificado interno da habitação UE0042, área 2.



Foto 24 – Levantamento do edificado interno da habitação UE0046, área 2.

Trabalhos Arqueológicos da U.A.U.M. / MEI/OPTIS, 78, 2019



Foto 25 – Levantamento do edificado interno da habitação, área 2.



Foto 26 – Levantamento do edificado interno da habitação, área 2.



Foto 27 – Levantamento do edificado interno da habitação (UE0045), área 2.

Trabalhos Arqueológicos da U.A.U.M. I.A. Nº 78, 2019



Foto 28 – Levantamento do edificado interno da habitação (UE0023), área 2.



Foto 29 – Levantamento do edificado interno da habitação (UEs0040, 0044, 0045), área 2.



Foto 30 – Levantamento do edificado interno da habitação (UEs0022, 0042, 0046), área 2.



Foto 31 – Plano inicial da sondagem 1, área 1.



Foto 32 – Plano final da sondagem 1, área 1.



Foto 33 – Alçado este da pia (UE0033), área 1.



Foto 34 –Plano 1 da sondagem 2, área 1.



Foto 35 –Plano 2 da sondagem 2, área 1.



Foto 36 – Perfil este da vala 1, área 1.



Foto 37 – Perfil norte da vala 1, área 1.



Foto 38 – Cobertura da canalização (UE0004), vala 2, área 1.

Trabalhos Arqueológicos da U.A.L.M. / MEMÓRIAS, 78, 2019



Foto 39 – Corte 1, vala 2, área 1.



Foto 40 – Acompanhamento dos trabalhos de decapagem mecânica, área 1.



Foto 41 – Acompanhamento dos trabalhos de decapagem mecânica, área 1.

Trabalhos Arqueológicos da U.A.U.M. / MEMÓRIAS, 78, 2019



Foto 42 – Acompanhamento dos trabalhos de decapagem mecânica, área 1.



Foto 43 – Acompanhamento dos trabalhos de decapagem mecânica, área 1.



Foto 44 – Conjunto de espólio cerâmico da UE0001, área 1.



Foto 45 – Conjunto de espólio cerâmico da UE0002, área 1.



Foto 46 – Conjunto de espólio cerâmico da UE0007, área 1.



Foto 47 – Conjunto de espólio cerâmico da UE0036, área 1.



Foto 48 – Conjunto de espólio cerâmico da UE0037, área 1.



Foto 49 – Achado 0001 (moeda), UE0037, área 1.



Foto 50 – Plano inicial da sondagem 3 (UE0032), área 2.



Foto 51 – Plano final da segunda fase dos trabalhos na área 2.



Foto 52 – Acompanhamento da implantação de cofragem para sapatas, área 1.

Trabalhos Arqueológicos da U.A.U.M. / MEMÓRIAS, 78, 2019



Foto 53 – Acompanhamento da implantação de cofragem para sapatas, área 1.

Trabalhos Arqueológicos da U.A.U.M. / MEMÓRIAS, 78, 2019



Foto 54 – Acompanhamento da implantação de cofragem para sapatas, área 1.

Trabalhos Arqueológicos da UFMG / MEMÓRIAS, 78, 2019



Foto 55 – Camada de geotêxtil e brita para proteção das ruínas, área 1.

8 Apêndices (CD.ROM)

Trabalhos Arqueológicos da U.A.U.M. / MEMÓRIAS, 78, 2019









Arqueológicos da U.A.U.M. MEMÓRIA





Inos Arqueológicos da U.A.U.M. / MEMÓRIAS, 78, 2011





SAFARISOLÓGICOS DA UFM / MEMÓRIAS,
















Trabalhos Arqueológicos da U.A.U.M. / MEMÓRIAS, 78, 2019











Trabalhos Arqueológicos da UFMG / MEMÓRIAS, 78, 2019



Unidade de Arqueologia da Universidade do Minho
Lista de UEs

Praça Mouzinho de Albuquerque, 40-41

Identificação: 0001

Tipo: Sedimentar

Cronologia:

Descrição: Camada de coloração castanha escura, homogénea, pouco compacta.

Interpretação: Camada vegetal/agrícola.

Classes dimensionais	Elementos macro-estruturais		Inclusões
	Litologia	Morfologia	
Areia muito grosseira: R			Matriz: Arenosa
Areia grosseira: M			Compacidade: Pouco compacta
Areia média: M			Côr: Castanha escura
Areia fina: M		Calhaus Raízes	

Identificação: 0002

Tipo: Sedimentar

Cronologia:

Descrição: Camada arenosa de coloração castanha clara, homogénea, compacta, com inclusões de raízes, calhaus e cerâmicas.

Interpretação: Enchimento de nivelamento.

Classes dimensionais	Elementos macro-estruturais		Inclusões
	Litologia	Morfologia	
Areia muito grosseira: R			Matriz: Arenosa
Areia grosseira: M	Granito	Subarredondada	Compacidade: Compacta
Areia média: G			Côr: Castanha clara
Areia fina: G		Calhaus Cerâmicas Raízes	

Identificação: 0003

Tipo: Construída

Cronologia:

Descrição: Estrutura em alvenaria irregular de granito picado e em bruto.

Interpretação: Muro de sustentação de plataforma a oeste da Área 1.

Aparelho: Alvenaria irregular

Material: Granito

Tratamento: Picado

Em bruto

Identificação: 0004

Tipo: Construída

Cronologia:

Descrição: Estrutura em pedra irregular de granito picado e em bruto.

Interpretação: Cobertura de canalização.

Material: Granito

Identificação: 0005

Tipo: Construída

Cronologia:

Descrição: Estrutura em alvenaria irregular de granito em bruto.

Interpretação: Parede oeste da canalização.

Material: Granito

Identificação: 0006	Tipo: Construída	Cronologia:
Descrição: Estrutura em alvenaria irregular de granito em bruto.		
Interpretação: Parede este da canalização.		

Material: Granito

Identificação: 0007	Tipo: Sedimentar	Cronologia:
Descrição: Camada arenosa, pouco compacta, de cor cinzenta escura, com inclusões de areias e cerâmicas.		
Interpretação: Enchimento do interior da canalização.		

Classes dimensionais	Elementos macro-estruturais		Inclusões
	Litologia	Morfologia	
Areia muito grosseira: R			Matriz: Arenosa
Areia grosseira: G		Areia	Compacidade: Pouco compacta
Areia média: G		Cerâmicas	Côr: Cinzenta escura
Areia fina: M			

Identificação: 0008	Tipo: Sedimentar	Cronologia:
Descrição: Camada arenosa, pouco compacta, de cor cinzenta escura, com inclusões de areias.		
Interpretação: Enchimento da vala UE0010 (este).		

Classes dimensionais	Elementos macro-estruturais		Inclusões
	Litologia	Morfologia	
Areia muito grosseira: R			Matriz: Arenosa
Areia grosseira: G		Areia	Compacidade: Pouco compacta
Areia média: G			Côr: Cinzenta escura
Areia fina: M			

Identificação: 0009	Tipo: Sedimentar	Cronologia:
Descrição: Camada arenosa, pouco compacta, de cor cinzenta escura, com inclusões de areias.		
Interpretação: Enchimento da vala UE0010 (oeste).		

Classes dimensionais	Elementos macro-estruturais		Inclusões
	Litologia	Morfologia	
Areia muito grosseira: R			Matriz: Arenosa
Areia grosseira: G		Areia	Compacidade: Pouco compacta
Areia média: G			Côr: Cinzenta escura
Areia fina: M			

Identificação: 0010	Tipo: Interface de ruptura	Cronologia:
Descrição: Interface de ruptura.		
Interpretação: Vala para implantação da canalização.		

Identificação: 0011	Tipo: Sedimentar	Cronologia:
Descrição: Camada arenosa, pouco compacta, de cor bege, com inclusões de argamassa e calhaus.		
Interpretação: Nível de circulação.		

Classes dimensionais	Elementos macro-estruturais		Inclusões
	Litologia	Morfologia	
Areia muito grosseira: G			Matriz: Arenosa
Areia grosseira: M			Compacidade: Pouco compacta
Areia média: R			Côr: Bege
			Argamassa
			Calhaus

Identificação: 0012	Tipo: Construída	Cronologia:
Descrição: Estrutura em pedra regular de granito picado.		
Interpretação: Estrutura retangular que delimita o poço.		

Material: Granito
Tratamento: Picado

Identificação: 0013	Tipo: Construída	Cronologia:
Descrição: Estrutura em alvenaria irregular de granito picado, com argamassa bege de saibro.		
Interpretação: Poço circular.		

Aparelho: Alvenaria irregular
Material: Granito
Tratamento: Picado
Argamassa: Saibro

Forma:

Identificação: 0014	Tipo: Construída	Cronologia:
Descrição: Estrutura em alvenaria irregular de granito picado e em bruto, com argamassa bege de cal e areia.		
Interpretação: Parede com orientação este-oeste no 3º piso.		

Identificação: 0015	Tipo: Construída	Cronologia:
Descrição: Estrutura em alvenaria regular de granito picado, com argamassa bege de cal e areia.		
Interpretação: Parede com orientação norte-sul no 2º piso.		

Trabalhos Arqueológicos da U.A.U.M. / MEMÓRIAS, 78, 2019

Identificação: 0016	Tipo: Construída	Cronologia:
Descrição: Estrutura em alvenaria irregular de granito picado e em bruto, com argamassa bege de cal e areia.		
Interpretação: Parede com orientação este-oeste no 2º piso.		

Identificação: 0017	Tipo: Construída	Cronologia:
Descrição: Estrutura em alvenaria irregular de granito picado e em bruto, com argamassa bege de cal e areia.		
Interpretação: Lareira com forno no 2º piso.		

Identificação: 0018	Tipo: Construída	Cronologia:
Descrição: Estrutura em alvenaria regular de granito picado, com argamassa bege de cal e areia.		
Interpretação: Parede com orientação este-oeste no 1º piso.		

Identificação: 0019	Tipo: Construída	Cronologia:
Descrição: Estrutura semi-circular em alvenaria irregular de granito picado e em bruto, com argamassa bege de cal e areia.		
Interpretação: Parede semi-circular com orientação norte-sul no 1º piso.		

Identificação: 0020	Tipo: Construída	Cronologia:
Descrição: Estrutura em alvenaria irregular de granito picado e em bruto, com argamassa bege de cal e areia.		
Interpretação: Parede com orientação este-oeste no 1º piso.		

Trabalhos Arqueológicos da U.A.U.M. / MEMÓRIAS, 78, 2019

Identificação: 0021	Tipo: Construída	Cronologia:
Descrição: Estrutura em alvenaria irregular de granito picado e em bruto, com argamassa bege de cal e areia.		
Interpretação: Parede com orientação este-oeste no 1º piso.		

Identificação: 0022	Tipo: Construída	Cronologia:
Descrição: Estrutura em alvenaria irregular de granito picado e em bruto, com argamassa bege de cal e areia.		
Interpretação: Parede com orientação este-oeste no 1º piso.		

Identificação: 0023	Tipo: Construída	Cronologia:
Descrição: Estrutura em alvenaria seca de granito picado e em bruto.		
Interpretação: Parede com orientação norte-sul no 1º piso.		

Identificação: 0024	Tipo: Construída	Cronologia:
Descrição: Camada arenosa, pouco compacta, de cor bege, com inclusões de calhaus e materiais de construção.		
Interpretação: Enchimento entre paredes UEs0019 e 0025.		

Identificação: 0025	Tipo: Construída	Cronologia:
Descrição: Estrutura em alvenaria irregular de granito picado, com argamassa bege de cal e areia.		
Interpretação: Parede com orientação este-oeste no 1º piso.		

Trabalhos Arqueológicos da U.A.U.M. / MEMÓRIAS, 78, 2019

Identificação: 0026	Tipo: Construída	Cronologia:
Descrição: Camada arenosa, pouco compacta, de cor bege, com inclusões de calhaus e materiais de construção.		
Interpretação: Enchimento entre as paredes UEs0021 e 0023.		

Identificação: 0027	Tipo: Construída	Cronologia:
Descrição: Estrutura em alvenaria irregular de granito picado e em bruto, com argamassa bege de cal e areia.		
Interpretação: Parede norte do edifício (fachada principal).		

Identificação: 0028	Tipo: Construída	Cronologia:
Descrição: Estrutura em alvenaria irregular de granito picado e em bruto, com argamassa bege de cal e areia.		
Interpretação: Parede este do edifício.		

Identificação: 0029	Tipo: Construída	Cronologia:
Descrição: Estrutura em alvenaria irregular de granito picado e em bruto, com argamassa bege de cal e areia.		
Interpretação: Parede este do edifício.		

Identificação: 0030	Tipo: Construída	Cronologia:
Descrição: Estrutura em alvenaria irregular de granito picado e em bruto, com argamassa bege de cal e areia.		
Interpretação: Parede sul do edifício no 3º piso.		

Trabalhos Arqueológicos da U.A.U.M. / MEMÓRIAS, 18, 2019

Identificação: 0031	Tipo: Construída	Cronologia:
Descrição: Estrutura em alvenaria irregular de granito picado, com argamassa bege de cal e areia.		
Interpretação: Parede sul do edifício no 2º piso.		

Identificação: 0032	Tipo: Construída	Cronologia:
Descrição: Piso em cimento.		
Interpretação: Pavimento em cimento no 1º piso.		
Forma:	Argamassa: Areia	Cimento

Identificação: 0033	Tipo: Construída	Cronologia:
Descrição: Elemento em granito picado e esculpido.		
Interpretação: Pia.		
	Material: Granito	
	Tratamento: Picado	

Identificação: 0034	Tipo: Construída	Cronologia:
Descrição: Elemento em granito picado e polido.		
Interpretação: Pedra de lavadouro.		
	Material: Granito	
	Tratamento: Picado	Polido

Identificação: 0035	Tipo: Construída	Cronologia:
Descrição: Estrutura em pedra irregular de granito polido e em bruto.		
Interpretação: Empedrado irregular.		
	Aparelho: Alvenaria irregular	
	Tratamento: Polido	Em bruto

Trabalhos Arqueológicos da U.A.U.M. / MEMÓRIAS, 78, 2019

Identificação: 0036	Tipo: Construída	Cronologia:
Descrição: Estrutura em pedra irregular de granito em bruto.		
Interpretação: Alicerce para colocação da pedra de lavadouro UE0034.		

Aparelho: Alvenaria irregular
Tratamento: Em bruto

Identificação: 0037	Tipo: Construída	Cronologia:
Descrição: Estrutura em pedra irregular de granito em bruto.		
Interpretação: Camada de preparação para assentar a pia UE0033.		

Aparelho: Alvenaria irregular
Tratamento: Em bruto

Forma: Argamassa: Areia

Identificação: 0038	Tipo: Sedimentar	Cronologia:
Descrição: Camada arenosa, compacta, com coloração heterogênea castanha clara, com inclusões de elementos graníticos de pequena dimensão e material de construção.		
Interpretação: Enchimento de nivelamento.		

Classes dimensionais	Elementos macro-estruturais		Inclusões
	Litologia	Morfologia	
Blocos:R Areia muito grosseira: G Areia grosseira: M Areia média: M			Matriz: Arenosa Compacidade: Compacta Côr: Castanha clara
			Argamassa Calhaus Telha Tijolo

Identificação: 0039	Tipo: Construída	Cronologia:
Descrição: Parede sul da casa no 1° piso com dois arcos da habitação moderna ainda preservados.		
Interpretação: Parede sul do edifício no 1° piso.		

Identificação: 0040	Tipo: Construída	Cronologia:
Descrição: Estrutura em pedra regular de granito picado e esculpido.		
Interpretação: Escadas internas da habitação antiga.		

Identificação: 0041	Tipo: Construída	Cronologia:
Descrição: Estrutura em pedra regular de granito picado e esculpido.		
Interpretação: Escadas de acesso aos jardins traseiros.		

Identificação: 0042	Tipo: Construída	Cronologia:
Descrição: Estrutura em alvenaria regular de granito picado, com argamassa bege de cal e areia.		
Interpretação: Parede com orientação N/S no rés-de-chão.		

Forma:	Aparelho: Alvenaria regular	
	Material: Granito	
	Tratamento: Picado	
	Argamassa: Areia	Cal

Identificação: 0043	Tipo: Construída	Cronologia:
Descrição: Estrutura circular em alvenaria de tijolo, com argamassa bege de cal e areia.		
Interpretação: Forno em tijolo, no 1º piso.		

Forma:	Aparelho: Alvenaria tijolo	
	Material: Tijolo	
	Argamassa: Areia	Cal

Identificação: 0044	Tipo: Construída	Cronologia:
Descrição: Estrutura em alvenaria irregular de granito picado, esculpido e em bruto, com argamassa amarelada de saibro e cal.		
Interpretação: Alicerce para assentamento das escadas UE0041.		

Forma:	Material: Granito	
	Tratamento: Picado	Esculpido, em bruto
	Argamassa: Cal	

Identificação: 0045	Tipo: Construída	Cronologia:
Descrição: Estrutura em alvenaria irregular de granito picado e em bruto, com argamassa bege de cal e areia.		
Interpretação: Parede com orientação E/O.		

Forma:	Aparelho: Alvenaria irregular	
	Material: Granito	
	Tratamento: Picado	Em bruto
	Argamassa: Areia	Cal

Identificação: Não escavado

Tipo: Sedimentar

Cronologia:

Descrição:

Interpretação:

**Classes
dimensionais**

Elementos macro-estruturais

Inclusões

Litologia

Morfologia

Matriz:

Compacidade:

Côr:

Trabalhos Arqueológicos da U.A.U.M. / MEMÓRIAS, 78, 2019



Unidade de Arqueologia da Universidade do Minho

Lista de UEs

Praça Mouzinho de Albuquerque, 40-41

Praça Mouzinho de Albuquerque, 40-41

0001

Descrição: Camada de coloração castanha escura, homogénea, pouco compacta.

Interpretação: Camada vegetal/agrícola.

Sondagem: Área 1

0002

Descrição: Camada arenosa de coloração castanha clara, homogénea, compacta, com inclusões de raízes, calhaus e cerâmicas.

Interpretação: Enchimento de nivelamento.

Sondagem: Área 1

0003

Descrição: Estrutura em alvenaria irregular de granito picado e em bruto.

Interpretação: Muro de sustentação de plataforma a oeste da Área 1.

Sondagem: Área 1

0004

Descrição: Estrutura em pedra irregular de granito picado e em bruto.

Interpretação: Cobertura de canalização.

Sondagem: Área 1

0005

Descrição: Estrutura em alvenaria irregular de granito em bruto.

Interpretação: Parede oeste da canalização.

Sondagem: Área 1

0006

Descrição: Estrutura em alvenaria irregular de granito em bruto.

Interpretação: Parede este da canalização.

Sondagem: Área 1

0007

Descrição: Camada arenosa, pouco compacta, de cor cinzenta escura, com inclusões de areias e cerâmicas.

Interpretação: Enchimento do interior da canalização.

Sondagem: Área 1

0008

Descrição: Camada arenosa, pouco compacta, de cor cinzenta escura, com inclusões de areias.

Interpretação: Enchimento da vala UE0010 (este).

Sondagem: Área 1

0009

Descrição: Camada arenosa, pouco compacta, de cor cinzenta escura, com inclusões de areias.

Interpretação: Enchimento da vala UE0010 (oeste).

Sondagem: Área 1

0010

Descrição: Interface de rutura.

Interpretação: Vala para implantação da canalização.

Sondagem: Área 1

0011

Descrição: Camada arenosa, pouco compacta, de cor bege, com inclusões de argamassa e calhaus.

Interpretação: Nível de circulação.

Sondagem: Área 1

0012

Descrição: Estrutura em pedra regular de granito picado.

Interpretação: Estrutura retangular que delimita o poço.

Sondagem: Área 1

0013

Descrição: Estrutura em alvenaria irregular de granito picado, com argamassa bege de saibro.

Interpretação: Poço circular.

Sondagem: Área 1

0014

Descrição: Estrutura em alvenaria irregular de granito picado e em bruto, com argamassa bege de cal e areia.

Interpretação: Parede com orientação este-oeste no 3º piso.

Sondagem: Área 2

0015

Descrição: Estrutura em alvenaria regular de granito picado, com argamassa bege de cal e areia.

Interpretação: Parede com orientação norte-sul no 2º piso.

Sondagem: Área 2

0016

Descrição: Estrutura em alvenaria irregular de granito picado e em bruto, com argamassa bege de cal e areia.

Interpretação: Parede com orientação este-oeste no 2º piso.

Sondagem: Área 2

0017

Descrição: Estrutura em alvenaria irregular de granito picado e em bruto, com argamassa bege de cal e areia.

Interpretação: Lareira com forno no 2º piso.

Sondagem: Área 2

0018

Descrição: Estrutura em alvenaria regular de granito picado, com argamassa bege de cal e areia.

Interpretação: Parede com orientação este-oeste no 1º piso.

Sondagem: Área 2

0019

Descrição: Estrutura semi-circular em alvenaria irregular de granito picado e em bruto, com argamassa bege de cal e areia.

Interpretação: Parede semi-circular com orientação norte-sul no 1º piso.

Sondagem: Área 2

0020

Descrição: Estrutura em alvenaria irregular de granito picado e em bruto, com argamassa bege de cal e areia.

Interpretação: Parede com orientação este-oeste no 1º piso.

Sondagem: Área 2

0021

Descrição: Estrutura em alvenaria irregular de granito picado e em bruto, com argamassa bege de cal e areia.

Interpretação: Parede com orientação este-oeste no 1º piso.

Sondagem: Área 2

0022

Descrição: Estrutura em alvenaria irregular de granito picado e em bruto, com argamassa bege de cal e areia.

Interpretação: Parede com orientação este-oeste no 1º piso.

Sondagem: Área 2

0023

Descrição: Estrutura em alvenaria seca de granito picado e em bruto.

Interpretação: Parede com orientação norte-sul no 1º piso.

Sondagem: Área 2

0024

Descrição: Camada arenosa, pouco compacta, de cor bege, com inclusões de calhaus e materiais de construção.

Interpretação: Enchimento entre paredes UEs0019 e 0025.

Sondagem: Área 2

0025

Descrição: Estrutura em alvenaria irregular de granito picado, com argamassa bege de cal e areia.

Interpretação: Parede com orientação este-oeste no 1º piso.

Sondagem: Área 2

0026

Descrição: Camada arenosa, pouco compacta, de cor bege, com inclusões de calhaus e materiais de construção.

Interpretação: Enchimento entre as paredes UEs0021 e 0023.

Sondagem: Área 2

0027

Descrição: Estrutura em alvenaria irregular de granito picado e em bruto, com argamassa bege de cal e areia.

Interpretação: Parede norte do edifício (fachada principal).

Sondagem: Área 2

0028

Descrição: Estrutura em alvenaria irregular de granito picado e em bruto, com argamassa bege de cal e areia.

Interpretação: Parede este do edifício.

Sondagem: Área 2

0029

Descrição: Estrutura em alvenaria irregular de granito picado e em bruto, com argamassa bege de cal e areia.

Interpretação: Parede este do edifício.

Sondagem: Área 2

0030

Descrição: Estrutura em alvenaria irregular de granito picado e em bruto, com argamassa bege de cal e areia.

Interpretação: Parede sul do edifício no 3º piso.

Sondagem: Área 2

0031

Descrição: Estrutura em alvenaria irregular de granito picado, com argamassa bege de cal e areia.

Interpretação: Parede sul do edifício no 2º piso.

Sondagem: Área 2

0032

Descrição: Piso em cimento.

Interpretação: Pavimento em cimento no 1º piso.

Sondagem: Área 2

0033

Descrição: Elemento em granito picado e esculpido.

Interpretação: Pia.

Sondagem: Área 1

0034

Descrição: Elemento em granito picado e polido.

Interpretação: Pedra de lavadouro.

Sondagem: Área 1

0035

Descrição: Estrutura em pedra irregular de granito polido e em bruto.

Interpretação: Empedrado irregular.

Sondagem: Área 1

0036

Descrição: Estrutura em pedra irregular de granito em bruto.

Interpretação: Alicerce para colocação da pedra de lavadouro UE0034.

Sondagem: Área 1

0037

Descrição: Estrutura em pedra irregular de granito em bruto.

Interpretação: Camada de preparação para assentar a pia UE0033.

Sondagem: Área 1

0038

Descrição: Camada arenosa, compacta, com coloração heterogénea castanha clara, com inclusões de elementos graníticos de pequena dimensão e material de construção.

Interpretação: Enchimento de nivelamento.

Sondagem: Área 2

0039

Descrição: Parede sul da casa no 1º piso com dois arcos da habitação moderna ainda preservados.

Interpretação: Parede sul do edifício no 1º piso.

Sondagem: Área 2

0040

Descrição: Estrutura em pedra regular de granito picado e esculpido.

Interpretação: Escadas internas da habitação antiga.

Sondagem: Área 2

0041

Descrição: Estrutura em pedra regular de granito picado e esculpido.

Interpretação: Escadas de acesso aos jardins traseiros.

Sondagem: Área 1

0042

Descrição: Estrutura em alvenaria regular de granito picado, com argamassa bege de cal e areia.

Interpretação: Parede com orientação N/S no rés-de-chão.

Sondagem: Área 2

0043

Descrição: Estrutura circular em alvenaria de tijolo, com argamassa bege de cal e areia.

Interpretação: Forno em tijolo, no 1º piso.

Sondagem: Área 2

0044

Descrição: Estrutura em alvenaria irregular de granito picado, esculpido e em bruto, com argamassa amarelada de saibro e cal.

Interpretação: Alicerce para assentamento das escadas UE0041.

Sondagem: Área 2

0045

Descrição: Estrutura em alvenaria irregular de granito picado e em bruto, com argamassa bege de cal e areia.

Interpretação: Parede com orientação E/O.

Sondagem: Área 2

0046

Descrição: Estrutura em alvenaria irregular de granito picado e em bruto, com argamassa bege de cal e areia.

Interpretação: Parede com orientação N/S onde está incorporado um arco.

Sondagem: Área 2

0047

Descrição: Estrutura em pedra regular de granito picado.

Interpretação: Lajeado de varanda do 1º piso, zona sul.

Sondagem: Área 2

0048

Descrição: Estrutura em pedra regular de granito picado.

Interpretação: Lajeado de um compartimento na parte sul da antiga habitação.

Sondagem: Área 2

0049

Descrição: Estrutura em alvenaria regular de granito picado e esculpido.

Interpretação: Pilar de suporte do lajeado UE0047.

Sondagem: Área 2

0050

Descrição: Estrutura em alvenaria irregular de granito picado e em bruto, com argamassa bege de areia e cal.

Interpretação: Parede oeste do edifício.

Sondagem: Área 2

**Não
escavado**

Descrição:

Interpretação:

Sondagem: Área 1

UE	Sobrepõe	Sobreposta	Igual	Equivalente	Corta	Cortada	Trava	Travada	Encosta	Encostada	Preenche	Preenchida	Contemporânea	Anterior	Posterior
----	----------	------------	-------	-------------	-------	---------	-------	---------	---------	-----------	----------	------------	---------------	----------	-----------

0047 0049

UE	Sobrepõe	Sobreposta	Igual	Equivalente	Corta	Cortada	Trava	Travada	Encosta	Encostada	Preenche	Preenchida	Contemporânea	Anterior	Posterior
----	----------	------------	-------	-------------	-------	---------	-------	---------	---------	-----------	----------	------------	---------------	----------	-----------

0048 0039
0045

UE	Sobrepõe	Sobreposta	Igual	Equivalente	Corta	Cortada	Trava	Travada	Encosta	Encostada	Preenche	Preenchida	Contemporânea	Anterior	Posterior
----	----------	------------	-------	-------------	-------	---------	-------	---------	---------	-----------	----------	------------	---------------	----------	-----------

0049 0047

UE	Sobrepõe	Sobreposta	Igual	Equivalente	Corta	Cortada	Trava	Travada	Encosta	Encostada	Preenche	Preenchida	Contemporânea	Anterior	Posterior
----	----------	------------	-------	-------------	-------	---------	-------	---------	---------	-----------	----------	------------	---------------	----------	-----------

0050 0023

0027

0039

UE	Sobrepõe	Sobreposta	Igual	Equivalente	Corta	Cortada	Trava	Travada	Encosta	Encostada	Preenche	Preenchida	Contemporânea	Anterior	Posterior
----	----------	------------	-------	-------------	-------	---------	-------	---------	---------	-----------	----------	------------	---------------	----------	-----------

Não
escavado 0010

Trabalhos Arqueológicos da U.A.U.M. / MEMÓRIAS, 78, 2019



Lista Geral de Materiais

Praça Mouzinho de Albuquerque, 40-41

Sondagem: Área 1	UE: 0001	Nº inventário/achado: 1, 2, 3	Tipo: Cerâmica
Descrição: Bordo de cerâmica comum moderna			
Sondagem: Área 1	UE: 0001	Nº inventário/achado: 4	Tipo: Cerâmica
Descrição: Bordo/arranque de asa de cerâmica comum moderna			
Sondagem: Área 1	UE: 0001	Nº inventário/achado: 5, 6	Tipo: Cerâmica
Descrição: Asa de cerâmica comum moderna			
Sondagem: Área 1	UE: 0001	Nº inventário/achado: 7, 8, 9	Tipo: Cerâmica
Descrição: Pé/parede de cerâmica comum moderna			
Sondagem: Área 1	UE: 0001	Nº inventário/achado: 10, 11	Tipo: Cerâmica
Descrição: Base/parede de cerâmica comum moderna			
Sondagem: Área 1	UE: 0001	Nº inventário/achado: 12, 13, 14, 15, 16	Tipo: Cerâmica
Descrição: Parede de cerâmica comum moderna			
Sondagem: Área 1	UE: 0001	Nº inventário/achado: 17	Tipo: Cerâmica
Descrição: Parede de cerâmica vidrada moderna			
Sondagem: Área 1	UE: 0001	Nº inventário/achado: 18	Tipo: Cerâmica
Descrição: Bordo de cerâmica vidrada moderna			
Sondagem: Área 1	UE: 0001	Nº inventário/achado: 19, 20, 21	Tipo: Cerâmica
Descrição: Base/parede de cerâmica vidrada moderna			
Sondagem: Área 1	UE: 0001	Nº inventário/achado: 22	Tipo: Cerâmica
Descrição: Copo em faiança			
Sondagem: Área 1	UE: 0001	Nº inventário/achado: 23, 24, 25	Tipo: Cerâmica
Descrição: Bordo em faiança			
Sondagem: Área 1	UE: 0001	Nº inventário/achado: 26, 27, 28	Tipo: Cerâmica
Descrição: Pé/parede em faiança (28, Fábrica Massarelos)			
Sondagem: Área 1	UE: 0001	Nº inventário/achado: 29, 30, 31, 32	Tipo: Cerâmica
Descrição: Base/parede em faiança			
Sondagem: Área 1	UE: 0001	Nº inventário/achado: 33	Tipo: Cerâmica
Descrição: Base em faiança			
Sondagem: Área 1	UE: 0001	Nº inventário/achado: 34	Tipo: Cerâmica
Descrição: Base/parede em porcelana			
Sondagem: Área 1	UE: 0001	Nº inventário/achado: 35	Tipo: Cerâmica
Descrição: Base/parede em grés			
Sondagem: Área 1	UE: 0002	Nº inventário/achado: 1	Tipo: Cerâmica
Descrição: Pé/parede em cerâmica comum moderna			
Sondagem: Área 1	UE: 0002	Nº inventário/achado: 2	Tipo: Cerâmica
Descrição: Parede em cerâmica comum moderna			
Sondagem: Área 1	UE: 0002	Nº inventário/achado: 3, 4	Tipo: Cerâmica
Descrição: Bordo em faiança			
Sondagem: Área 1	UE: 0002	Nº inventário/achado: 5	Tipo: Cerâmica
Descrição: Base/parede faiança			
Sondagem: Área 1	UE: 0002	Nº inventário/achado: 6, 7	Tipo: Cerâmica
Descrição: Parede em faiança			
Sondagem: Área 1	UE: 0037	Nº inventário/achado: 1	Tipo: Cerâmica
Descrição: Bordo em cerâmica comum moderna			
Sondagem: Área 1	UE: 0037	Nº inventário/achado: 2	Tipo: Cerâmica
Descrição: Asa em cerâmica comum moderna			
Sondagem: Área 1	UE: 0037	Nº inventário/achado: 3	Tipo: Cerâmica
Descrição: Parede/fundo em cerâmica comum moderna			
Sondagem: Área 1	UE: 0037	Nº inventário/achado: 4, 5, 6, 7, 8, 9	Tipo: Cerâmica
Descrição: Parede em cerâmica comum moderna			
Sondagem: Área 1	UE: 0037	Nº inventário/achado: 10	Tipo: Cerâmica
Descrição: Parede/fundo em cerâmica vidrada moderna			
Sondagem: Área 1	UE: 0037	Nº inventário/achado: 11, 12	Tipo: Cerâmica

Descrição: Bordo em faiança	UE: 0037	Nº inventário/achado: 13, 14	Tipo: Cerâmica
Sondagem: Área 1			
Descrição: Parede/base em faiança	UE: 0007	Nº inventário/achado: 1	Tipo: Cerâmica
Sondagem: Área 1			
Descrição: Bordo em cerâmica comum moderna	UE: 0007	Nº inventário/achado: 2, 3	Tipo: Cerâmica
Sondagem: Área 1			
Descrição: Parede em cerâmica comum moderna	UE: 0007	Nº inventário/achado: 4, 5	Tipo: Cerâmica
Sondagem: Área 1			
Descrição: Parede/base cerâmica vidrada moderna	UE: 0007	Nº inventário/achado: 6	Tipo: Cerâmica
Sondagem: Área 1			
Descrição: Base em cerâmica vidrada moderna	UE: 0007	Nº inventário/achado: 7	Tipo: Cerâmica
Sondagem: Área 1			
Descrição: Parede em cerâmica vidrada moderna	UE: 0007	Nº inventário/achado: 8	Tipo: Cerâmica
Sondagem: Área 1			
Descrição: Bordo em porcelana	UE: 0037	Nº inventário/achado: 01	Tipo: Moeda
Sondagem: Área 1			
Descrição: Real de 1723-1736.			

Trabalhos Arqueológicos da U.A.U.M. / MEMÓRIAS, 78, 2019



Identificação

Nº inventário/achado: 1, 2, 3

Sondagem: Área 1

UE: 0001

Bordo de cerâmica comum moderna

Caracterização da peça

Nº fragmentos: 3

Parte da Peça: Bordo

Categoria: Comum

Cronologia

Período: Idade moderna

Identificação

Nº inventário/achado: 4

Sondagem: Área 1

UE: 0001

Bordo/arranque de asa de cerâmica comum moderna

Caracterização da peça

Nº fragmentos: 1

Parte da Peça: Arranque de asa/ bordo

Categoria: Comum

Cronologia

Período: Idade moderna

Identificação

Nº inventário/achado: 5, 6

Sondagem: Área 1

UE: 0001

Asa de cerâmica comum moderna

Caracterização da peça

Nº fragmentos: 2

Parte da Peça: Asa

Categoria: Comum

Cronologia

Período: Idade moderna

Identificação

Nº inventário/achado: 7, 8, 9

Sondagem: Área 1

UE: 0001

Pé/parede de cerâmica comum moderna

Caracterização da peça

Nº fragmentos: 3

Parte da Peça: Fundo/ parede

Categoria: Comum

Cronologia

Período: Idade moderna

Identificação

Nº inventário/achado: 10, 11

Sondagem: Área 1

UE: 0001

Base/parede de cerâmica comum moderna

Caracterização da peça

Nº fragmentos: 2

Parte da Peça: Base/ parede

Categoria: Comum

Cronologia

Período: Idade moderna

Identificação

Nº inventário/achado: 12, 13, 14, 15, 16

Sondagem: Área 1

UE: 0001

Parede de cerâmica comum moderna

Caracterização da peça

Nº fragmentos: 5

Parte da Peça: Parede

Categoria: Comum

Cronologia

Período: Idade moderna

Identificação

Nº inventário/achado: 17

Sondagem: Área 1

UE: 0001

Parede de cerâmica vidrada moderna

Caracterização da peça

Nº fragmentos: 1

Parte da Peça: Parede

Categoria: Vidrada Moderna

Identificação

Nº inventário/achado: 18

Sondagem: Área 1

UE: 0001

Bordo de cerâmica vidrada moderna

Caracterização da peça

Nº fragmentos: 1

Parte da Peça: Bordo

Categoria: Vidrada Moderna

Trabalhos Arqueológicos da U.A.U.M. / MEMÓRIAS, 78, 2019

Identificação

Nº inventário/achado: 19, 20, 21

Sondagem: Área 1

UE: 0001

Base/parede de cerâmica vidrada moderna

Caracterização da peça

Nº fragmentos: 3

Parte da Peça: Base/ parede

Categoria: Vidrada Moderna

Identificação

Nº inventário/achado: 22

Sondagem: Área 1

UE: 0001

Copo em faiança

Caracterização da peça

Nº fragmentos: 1

Forma: Copo

Categoria: Faiança

Cronologia

Período: Idade moderna/contemporâneo

Identificação

Nº inventário/achado: 23, 24, 25

Sondagem: Área 1

UE: 0001

Bordo em faiança

Caracterização da peça

Nº fragmentos: 3

Parte da Peça: Bordo

Categoria: Faiança

Cronologia

Período: Idade moderna/contemporâneo

Identificação

Nº inventário/achado: 26, 27, 28

Sondagem: Área 1

UE: 0001

Pé/parede em faiança (28, Fábrica Massarelos)

Caracterização da peça

Nº fragmentos: 3

Parte da Peça: Parede/ pé

Categoria: Faiança

Cronologia

Cronologia: XVIII-XIX

Período: Idade moderna/contemporâneo

Identificação

Nº inventário/achado: 29, 30, 31, 32

Sondagem: Área 1

UE: 0001

Base/parede em faiança

Caracterização da peça

Nº fragmentos: 4

Parte da Peça: Base/ parede

Categoria: Faiança

Cronologia

Período: Idade moderna/contemporâneo

Identificação

Nº inventário/achado: 33

Sondagem: Área 1

UE: 0001

Base em faiança

Caracterização da peça

Nº fragmentos: 1

Parte da Peça: Base

Categoria: Faiança

Cronologia

Período: Idade moderna/contemporâneo

Identificação

Nº inventário/achado: 34

Sondagem: Área 1

UE: 0001

Base/parede em porcelana

Caracterização da peça

Nº fragmentos: 1

Parte da Peça: Base/ parede

Categoria: Porcelana

Cronologia

Período: Idade moderna/contemporâneo

Identificação

Nº inventário/achado: 35

Sondagem: Área 1

UE: 0001

Base/parede em grés

Caracterização da peça

Nº fragmentos: 1

Parte da Peça: Base/ parede

Categoria: Grés

Cronologia

Período: Idade moderna/contemporâneo

Trabalhos Arqueológicos da U.A.U.M. / MEMÓRIAS, 78, 2019

Identificação

Nº inventário/achado: 1

Sondagem: Área 1

UE: 0002

Pé/parede em cerâmica comum moderna

Caracterização da peça

Nº fragmentos: 1

Parte da Peça: Parede/ pé

Categoria: Comum

Cronologia

Período: Idade moderna

Identificação

Nº inventário/achado: 2

Sondagem: Área 1

UE: 0002

Parede em cerâmica comum moderna

Caracterização da peça

Nº fragmentos: 1

Parte da Peça: Parede

Categoria: Comum

Cronologia

Período: Idade moderna

Identificação

Nº inventário/achado: 3, 4

Sondagem: Área 1

UE: 0002

Bordo em faiança

Caracterização da peça

Nº fragmentos: 2

Parte da Peça: Bordo

Categoria: Faiança

Cronologia

Período: Idade moderna/contemporâneo

Identificação

Nº inventário/achado: 5

Sondagem: Área 1

UE: 0002

Base/parede faiança

Caracterização da peça

Nº fragmentos: 1

Parte da Peça: Base/ parede

Categoria: Faiança

Cronologia

Cronologia: XVII-XVIII

Período: Idade moderna

Identificação

Nº inventário/achado: 6, 7

Sondagem: Área 1

UE: 0002

Parede em faiança

Caracterização da peça

Nº fragmentos: 2

Parte da Peça: Parede

Categoria: Faiança

Cronologia

Período: Idade moderna

Identificação

Nº inventário/achado: 1

Sondagem: Área 1

UE: 0007

Bordo em cerâmica comum moderna

Caracterização da peça

Nº fragmentos: 1

Parte da Peça: Bordo

Categoria: Comum

Cronologia

Período: Idade moderna

Identificação

Nº inventário/achado: 2, 3

Sondagem: Área 1

UE: 0007

Parede em cerâmica comum moderna

Caracterização da peça

Nº fragmentos: 2

Parte da Peça: Parede

Categoria: Comum

Cronologia

Período: Idade moderna

Identificação

Nº inventário/achado: 4, 5

Sondagem: Área 1

UE: 0007

Parede/base cerâmica vidrada moderna

Caracterização da peça

Nº fragmentos: 2

Parte da Peça: Base/ parede

Categoria: Vidrada Moderna

Cronologia

Período: Idade moderna/contemporâneo

Trabalhos Arqueológicos da U.A.U.M. / MEMÓRIAS, 78, 2019

Identificação

Nº inventário/achado: 6

Sondagem: Área 1

UE: 0007

Base em cerâmica vidrada moderna

Caracterização da peça

Nº fragmentos: 1

Parte da Peça: Base

Categoria: Vidrada Moderna

Cronologia

Período: Idade moderna/contemporâneo

Identificação

Nº inventário/achado: 7

Sondagem: Área 1

UE: 0007

Parede em cerâmica vidrada moderna

Caracterização da peça

Nº fragmentos: 1

Parte da Peça: Parede

Categoria: Vidrada Moderna

Cronologia

Período: Idade moderna/contemporâneo

Identificação

Nº inventário/achado: 8

Sondagem: Área 1

UE: 0007

Bordo em porcelana

Caracterização da peça

Nº fragmentos: 1

Parte da Peça: Bordo

Categoria: Porcelana

Cronologia

Período: Idade moderna/contemporâneo

Identificação

Nº inventário/achado: 1

Sondagem: Área 1

UE: 0037

Bordo em cerâmica comum moderna

Caracterização da peça

Nº fragmentos: 1

Parte da Peça: Bordo

Categoria: Comum

Cronologia

Período: Idade moderna

Identificação

Nº inventário/achado: 2

Sondagem: Área 1

UE: 0037

Asa em cerâmica comum moderna

Caracterização da peça

Nº fragmentos: 1

Parte da Peça: Asa

Categoria: Comum

Cronologia

Período: Idade moderna

Identificação

Nº inventário/achado: 3

Sondagem: Área 1

UE: 0037

Parede/fundo em cerâmica comum moderna

Caracterização da peça

Nº fragmentos: 1

Parte da Peça: Fundo/ parede

Categoria: Comum

Cronologia

Período: Idade moderna

Identificação

Nº inventário/achado: 4, 5, 6, 7, 8, 9

Sondagem: Área 1

UE: 0037

Parede em cerâmica comum moderna

Caracterização da peça

Nº fragmentos: 6

Parte da Peça: Parede

Categoria: Comum

Cronologia

Período: Idade moderna

Identificação

Nº inventário/achado: 10

Sondagem: Área 1

UE: 0037

Parede/fundo em cerâmica vidrada moderna

Caracterização da peça

Nº fragmentos: 1

Parte da Peça: Parede

Categoria: Vidrada Moderna

Cronologia

Período: Idade moderna

Trabalhos Arqueológicos da U.A.U.M. / MEMÓRIAS, 78, 2019

Identificação

Nº inventário/achado: 11, 12

Sondagem: Área 1

UE: 0037

Bordo em faiança

Caracterização da peça

Nº fragmentos: 2

Parte da Peça: Bordo

Categoria: Faiança

Cronologia

Período: Idade moderna/contemporâneo

Identificação

Nº inventário/achado: 13, 14

Sondagem: Área 1

UE: 0037

Parede/base em faiança

Caracterização da peça

Nº fragmentos: 2

Parte da Peça: Base/ parede

Categoria: Faiança

Cronologia

Período: Idade moderna/contemporâneo

Trabalhos Arqueológicos da U.A.U.M. / MEMÓRIAS, 78, 2019



Unidade de Arqueologia da Universidade do Minho

Cerâmica - Categoria por UE

UE\Forma	Comum	Faiança	Grés	Porcelana	Vidrada Moderna	TOTAIS
0001	16	12	1	1	5	35
0002	2	5	0	0	0	7
0007	3	0	0	1	4	8
0037	9	4	0	0	1	14
TOTAIS	30	21	1	2	10	64

Trabalhos Arqueológicos da U.A.U.M. / MEMÓRIAS, 78, 2019



Nº inventário: 01

Sondagem: Área 1

UE: 0037

Nº achado: 01

Coordenadas: X: 0.00

Y: 0.00

Cota: 0.00

Material: Cobre

Classificação: Moeda Portuguesa da Monarquia

Século: XVIII

Cronologia: 1723-1736

Oficina: Indeterminada

Valor nominal: V réis

Ent. Emissora: João V

Série: Portuguesa



	Anverso	Reverso
Tipo	Escudo de armas de D. João V	Ilegível
Legenda	(dei gratia ioannes)	(portugaliae et algarbiorum rex); (v 17-)
	Peso: 4.6 (g) Módulo: 31 (mm) Espessura: 1 (mm)	Pos. cunhos: indeterminada Conservação: Mau
Tratamento :	Limpeza: Com álcool puro Consolidação: Paraloid B72 3% c/ xileno (Acryloid B72)	Conservação: Benzotriazol 3%

Trabalhos Arqueológicos da U.A.U.M. / MEMÓRIAS, 49, 2019

9 Anexos (CD.ROM)

Trabalhos Arqueológicos da U.A.U.M. / MEMÓRIAS, 78, 2019