ISSN: 1647-5836

Trabalhos Arqueológicos da U.A.U.M. / MEMÓRIAS

Universidade do Minho
Unidade de Arqueologia

Salvamento de Bracara Augusta
AMPLIAÇÃO DO TÚNEL DA AVENIDA DA LIBERDADE
(BRA 08-09 TAVL)

RELATÓRIO FINAL

Luís Fontes, Manuela Martins, José Sendas e Sofia Catalão

7
2010

TRABALHOS ARQUEOLÓGICOS DA U.A.U.M. / MEMÓRIAS, N.º 7, 2010

Ficha Técnica

Editor: **UNIDADE DE ARQUEOLOGIA DA UNIVERSIDADE DO MINHO**
Avenida Central, 39
P 4710-228 Braga

Direcção: **LUÍS FONTES E MANUELA MARTINS**

Ano: **2010**

Suporte: **EM LINHA**

Endereço electrónico: **https://www.uaum.uminho.pt/edicoes/revistas**

ISSN: **1647-5836**

Título: **SALVAMENTO DE BRACARA AUGUSTA. AMPLIAÇÃO DO TÚNEL DA AVENIDA DA LIBERDADE (BRA 08-09 TAVL). RELATÓRIO FINAL**

Autor: **LUÍS FONTES, MANUELA MARTINS, JOSÉ SENDAS E SOFIA CATALÃO**

Trabalhos Arqueológicos da U.A.U.M. / MEMÓRIAS, 7, 2010

Universidade do Minho
Unidade de Arqueologia

Trabalhos Arqueológicos da U.A.U.M. / MEMÓRIAS

n.º 7 2010

Salvamento de Bracara Augusta
AMPLIAÇÃO DO TÚNEL DA AVENIDA DA LIBERDADE (BRA 08-09 TAVL)

RELATÓRIO FINAL

Manuela Martins, Luís Fontes, José Sendas e Sofia Catalão

Unidade de Arqueologia da Universidade do Minho

Junho / 2010

Os responsáveis da intervenção arqueológica e subscritores do pedido de autorização de trabalhos arqueológicos reservam-se todos os direitos autorais, nos termos da legislação aplicável, designadamente os consagrados nos Decreto-Lei nº 332/97 e 334/97, de 27 de Novembro (que regulamenta os direitos de autor e direitos conexos) e a lei 50/2004, de 24 de Agosto (que transpõe para a ordem jurídica nacional a Directiva nº 2001/29/CE, do Parlamento Europeu e do Conselho, de 22 de Maio, relativa a direitos de autor e conexos).

A consulta e utilização dos dados relativos à intervenção arqueológica por parte de outros investigadores ficam condicionadas, durante cinco anos, à autorização expressa da totalidade dos responsáveis da intervenção arqueológica (os subscritores do pedido de autorização de trabalhos arqueológicos). Após esse período ficarão acessíveis ao público, reservando-se sempre, nos termos legais, os respectivos direitos morais.

O presente relatório foi aprovado pela Direcção Regional de Cultura do Norte / MC - ofício n.º S-2010/239675 (C.S:680923), de 03-09-2010.

Trabalhos Arqueológicos da U.A.U.M. / MEMÓRIAS, 7, 2010

Índice

1. Introdução

2. Objectivos

3. Metodologias

3.1. Escavação

3.2. Tratamento da informação

3.3. Espólio não osteológico

3.4. Espólio osteológico

4. Resultados

4.1. Acompanhamento
4.2. Corte 45
4.2.1. *Espólio do Corte 45*
4.2.2. *Sumário interpretativo do Corte 45*
4.3. Sondagem 1
4.3.1. *Espólio da Sondagem 1*
4.3.2. *Sumário interpretativo da Sondagem 1*
4.4. Sondagem 2
4.4.1. *Espólio da Sondagem 2*
4.4.2. *Sumário interpretativo da Sondagem 2*
4.5. Sondagem 3
4.5.1. *Espólio da Sondagem 3*
4.5.2. *Sumário interpretativo da Sondagem 3*
4.6. *Sondagem* 4 – corte 9 / 29
4.6.1. *Espólio da Sondagem 4-corte 9/29*
4.6.2. *Sumário interpretativo da Sondagem 4-corte 9/29*
4.7. Sondagem 5
4.7.1. *Espólio da Sondagem 5*
4.7.2. *Sumário interpretativo da Sondagem 5*
4.8. Sondagem 6
4.8.1. *Espólio da Sondagem 6*
4.8.2. *Sumário interpretativo da Sondagem 6*
4.9. Sondagem 7
4.9.1. *Espólio da Sondagem 7*
4.9.2. *Sumário interpretativo da Sondagem 7*
4.10. Sondagem 8
4.10.1. *Espólio da Sondagem 8*
4.10.2. *Sumário interpretativo da Sondagem 8*
4.11. Sondagem 9
4.11.1. *Espólio da Sondagem 9*
4.11.2. *Sumário interpretativo da Sondagem 9*

Trabalhos Arqueológicos da U.A.U.M. / MEMÓRIAS, 7, 2010

4.12. Sondagem 10 – corte 34
4.12.1. *Espólio da Sondagem 10-corte 34*
4.12.2. *Sumário interpretativo da Sondagem 10-corte 34*
4.13. Sondagem 11
4.13.1. *Espólio da Sondagem 11*
4.13.2. *Sumário interpretativo da Sondagem 11*
4.14. Sondagem 12 / 12A / 12B
4.14.1. *Espólio da Sondagem 12 / 12A / 12B*
4.14.2. *Sumário interpretativo da Sondagem 12 / 12A / 12B*
4.15.Sondagem13
4.15.1. *Espólio da Sondagem 13*
4.15.2. *Sumário interpretativo da Sondagem 13*
4.16. Sondagem 14
4.16.1. *Espólio da Sondagem 14*
4.16.2. *Sumário interpretativo da Sondagem 14*
4.17. Sondagem 15
4.17.1. *Espólio da Sondagem 15*
4.17.2. *Sumário interpretativo da Sondagem 15*
4.18. Sondagem 16
4.18.1. *Espólio da Sondagem 16*
4.18.2. *Sumário interpretativo da Sondagem 16*
4.19.Sondagem 17
4.19.1. *Espólio da Sondagem 17*
4.19.2. *Sumário interpretativo da Sondagem 17*
4.20. Resultados da análise antropológica

5. Interpretação dos Resultados

5.1. Fase I
5.2. Fase II
5.3. Fase III
5.4. Fase IV
5.5. Fase V
5.6. Fase VI
5.7. Fase VII
5.8. Fase VIII
5.9. Fase IX
5.10. Fase X
5.11. Fase XI
5.12. Fase XII
5.13. Fase XIII
5.14. Fase XIV
5.15. Fase XV
5.16. Fase XVI
5.17. Fase XVII
5.18. Fase XVIII

6. Considerações Finais

7. Bibliografia

Trabalhos Arqueológicos da U.A.U.M. / MEMÓRIAS, 7, 2010

8. Apêndices

8.1. Figuras

8.2. Fotografias

8.3. Estampas

8.4. Matrizes Estratigráficas

8.5. Tabelas de Espólio

8.6. Listagem de Sepulturas

8.7. Datações Radiométricas

8.8. Listagem de Cortes

8.9. Listagem de Secções

8.10. Listagem de Elementos Arquitectónicos e Epigráficos

8.11. Listagem de Achados

8.12. Listagem de UEs

8.13. DVD

Trabalhos Arqueológicos da U.A.U.M. / MEMÓRIAS, 7, 2010

1. Introdução

O presente Relatório Final reporta-se à totalidade dos trabalhos arqueológicos executados na Avenida da Liberdade, em Braga, no âmbito da obra de prolongamento do túnel da referida avenida, promovida pela Câmara Municipal de Braga e adjudicada por concurso público (publicado no Diário da República, 2ª série - Nº 11 de 16 de Janeiro de 2008), à empresa construtora BRITALAR, S.A., que contratou a execução dos trabalhos arqueológicos à Unidade de Arqueologia da Universidade do Minho.

A direcção científica e técnica dos trabalhos foi da responsabilidade de Luís Fernando de Oliveira Fontes (Assessor da UAUM) e de Maria Manuela Martins (Presidente da UAUM), ambos responsáveis pelo Projecto de *Bracara Augusta*. A execução dos trabalhos foi assegurada por uma equipa de 6 arqueólogos (Filipe Gouveia, João Rebuge, José Sendas, Mário Pimenta, Pedro Monteiro e Sofia Catalão), 1 antropóloga (Ana Sousa - mestranda em antropologia física), 3 assistentes de arqueólogo (Carlos Barbosa, Diogo Amaro e Lisdália Mota) e 6 operários indiferenciados.

Consoante as necessidades de desenvolvimento dos trabalhos a equipa foi reforçada, tendo o enquadramento de campo e a direcção técnica sido assegurada por José Sendas e Sofia Catalão, que também subscrevem o presente relatório, na qualidade de arqueólogos co-responsáveis.

A intervenção arqueológica foi determinada pela reconhecida potencialidade arqueológica dos terrenos abrangidos pela obra, correspondentes ao troço da Avenida da Liberdade entre a boca de saída do antigo túnel e a Rua 25 de Abril e o Largo João Penha.

Com efeito, trata-se de uma zona de Braga onde, desde os anos 40/50 do século XX, foram encontrados abundantes vestígios relacionados com a chamada necrópole da Via XVII, que ligaria *Bracara Augusta* a *Asturica Augusta*, por *Aquae Flaviae* (Chaves). Nas obras realizadas para a construção do próprio edifício dos CTT, foram identificadas, anteriormente a 1952, três estelas funerárias (Cunha, 1953: 242-252; Le Roux e Tranoy, 1973: 186-191).

Trabalhos Arqueológicos da U.A.U.M. / MEMÓRIAS, 7, 2010

No Largo João Penha, foram igualmente encontradas, em 1967, quatro sepulturas de incineração, três das quais em cova e uma em caixa feita de material laterício. No mesmo ano, nos alicerces do prédio que faz gaveto entre a Av. da Liberdade e o Largo João Penha, foi encontrada uma outra sepultura com restos de cremação que forneceu um significativo espólio votivo. Nas suas imediações foi igualmente identificada uma estela funerária (Sousa 1973: 13; Le Roux e Tranoy, 1973: 185).

A bibliografia arqueológica (Sousa, 1966; 1973:14) refere ainda o achado de lucernas associadas a presumíveis sepulturas procedentes da Rua do Raio, rua que cruza a Avenida da Liberdade e de duas estelas funerárias, uma procedente do muro da cerca do Convento dos Remédios (CIL 2425) e outra presumivelmente da própria cerca, conhecida desde o século XVIII (CIL 2431).

Nos inícios dos anos 80 do século XX, quando se procedeu ao desaterro dos terrenos para a construção do Centro Comercial de Santa Cruz foram destruídas numerosas sepulturas, tendo sido apenas possível escavar uma delas, que se encontrava no limite do terreno (Martins e Delgado, 1989-90: 91). Trata-se de uma sepultura em caixa feita de tijoleiras que ofereceu um rico espólio votivo, datado dos inícios do século II (Delgado, 1984).

Outros achados que podem ser articulados com esta necrópole são as inscrições funerárias descobertas em diferentes momentos nos terrenos envolventes do Hospital de S. Marcos (Vasconcelos, 1918: 360; Sousa, 1973: 14; Oliveira, 1978: 28; CIL 2442), que se encontram mais próximos dos limites da cidade romana e da sua porta nascente, que presumimos situar-se perto da parte terminal da actual Rua dos Falcões, onde deveria rematar o traçado nascente do *decumanus* máximo (Martins, 2004).

As escavações realizadas pela Unidade de Arqueologia, em 1987, nos terrenos adjacentes à chamada “Cangosta da Palha” permitiram identificar um conjunto significativo de sepulturas que podem igualmente ser associadas a esta necrópole, sendo de destacar algumas associadas ao ritual de cremação e um grupo bastante mais significativo de sepulturas de inumação, já datáveis da Antiguidade Tardia (Martins e Delgado, 1989/90: 104-142).

Trabalhos Arqueológicos da U.A.U.M. / MEMÓRIAS 7, 2010

Em 1994, no âmbito do acompanhamento arqueológico realizado aquando da abertura do túnel de ligação à Avenida Central, foram identificadas e escavadas algumas sepulturas na parte nascente da Avenida da Liberdade.

A zona abrangida pela obra, entre a Praça da República e a Rua 25 de Abril, incluindo o Largo João Penha e a Rua do Raio, coincidia ainda, como evidencia a cartografia histórica, com edificados associados à antiga *Rua das Agoas*, de traça medieval e moderna, destruídos pela abertura da Avenida da Liberdade, no século XX.

Já em 2007 e 2008, a intervenção arqueológica iniciada no interior do quarteirão dos antigos CTT, também da responsabilidade da UAUM, havia confirmado a existência de vestígios arqueológicos relacionados, entre outros, com a antiga Via XVII e necrópoles de época romana e suevo-visigótica (Martins *et al* 2010).

Assim, o conjunto dos dados supracitados permitia antever o grande interesse arqueológico da área correspondente ao prolongamento do túnel da Avenida da Liberdade, onde se presumia ser possível encontrar vestígios arqueológicos similares.

Por outro lado, na área de incidência directa da obra situam-se diversos monumentos e áreas classificadas ou em vias de classificação, designadamente, o Tanque do Quintal do Ídolo ou Fonte do Ídolo (Monumento Nacional, Decreto de 16-6-1910 e Z.E.P., D.G., 2.ª Série, N.º 105 de 5-5-1970), o Palácio do Raio (Imóvel de Interesse Público, Decreto N.º 40684 de 13-7-1956 e Z.E.P., D.G., 2.ª Série, N.º 105 de 5-5-1970), o conjunto de construções dos inícios do século XX entre o extremo NE da Av. da Liberdade e a rua Dr. Gonçalo Sampaio (em vias de classificação como Imóvel de Interesse Público, Homologação Superior de 16-2-1983) e o Centro Histórico de Braga (Plano Director Municipal de Braga, Res. Cons. Ministros n.º 9/2001, D. R. – I Série-B, N.º 25, de 30 de Janeiro de 2001).

Encontrávamo-nos, assim, numa área patrimonialmente muito sensível, pelo que foi abrangida pelas disposições legais aplicáveis, designadamente, pela Lei 107/01, D.R. – Série I-A, N.º 209, de 8 de Setembro de 2001, Artigos 40.º e 79.º, e pelo Decreto-Lei n.º 270/99, de 15 de Julho, Artigo 11.º, § 8 e 9, conforme parecer

Trabalhos Arqueológicos da U.A.U.M. / MEMÓRIAS 7, 2010

emitido pelo ex IPPAR, com data de 19/06/2007 (Procº nº DRP-DS/2007/03/14776/POP/2006-CS:71530), no qual se refere expressamente a necessidade de "realização de sondagens arqueológicas prévias (com particular incidência nas imediações da necrópole já identificada na zona), parecer reiterado pelo ofício S-2007/184824 (C.S:527039), datado de 31/10/2007, (Procº nº DRP-DS/2007/03/15158/PPA/2828 - C.S:74108), emitido pela Direcção Regional de Cultura do Norte, que acrescentava a necessidade de realizar "o acompanhamento de todos os trabalhos que impliquem revolvimentos ou remoção do subsolo, designadamente por abertura de túneis, caboucos ou valas para assentamento de infra-estruturas e colocação de espécies arbóreas".

Assim, em concordância com as condicionantes estabelecidas pelas entidades da tutela, a área de incidência da obra foi objecto de intervenção arqueológica, de acordo com um detalhado Plano de Trabalhos Arqueológicos, aprovado pelo IGESPAR, IP / Instituto de Gestão do Património Arquitectónico e Arqueológico (ofício n.º 09277, de 06-10-08, Ref. 2008/1 (633).

O referido plano de trabalhos arqueológicos contemplava várias fases de intervenção, bem como a eventualidade da escavação integral dos terrenos previstos para construção, o que veio a ocorrer, facto que justificou a longa duração desta intervenção, que decorreu entre Setembro de 2008 e Maio de 2009.

De acordo com o estabelecido no referido PTA, a 1.ª fase dos trabalhos contemplou a realização de sondagens no Sector B e acompanhamentos nos Sectores A, B e C. Iniciou-se em 23 de Setembro de 2008 e foi dada por concluída no dia 14 de Novembro de 2008.

No Sector A desenvolveram-se acções de acompanhamento da demolição das paredes laterais e do desaterro da rampa de saída do antigo túnel. No Sector B realizaram-se 3 sondagens de diagnóstico (120 m^2 de área total escavada), de forma a obter uma leitura estratigráfica de toda a largura da Av. Liberdade, tendo em vista avaliar o potencial sedimentar e patrimonial de diferentes áreas, confirmando-se, como apontado na avaliação preliminar dos impactes, que o subsolo da metade nascente da Av. da Liberdade fora totalmente destruído aquando da implantação do grande colector de águas, em 1994, proveniente do

Trabalhos Arqueológicos da U.A.U.M. / MEMÓRIAS 7, 2010

parque de estacionamento da Av. Central. No sector C, acompanhou-se o desaterro do enchimento sobre o grande colector de águas que havia rasgado toda a parte nascente da avenida, resultando desta acção a implantação de 2 sondagens. Directamente relacionado com o acompanhamento levado a cabo no sector D (extremo Sul da área de obra), integrado ainda nesta primeira fase, procedeu-se à abertura de 2 sondagens.

Os resultados desta primeira fase de intervenção foram objecto de um "1.º Relatório Preliminar de Sondagens e 1.º Relatório de Progresso de Acompanhamento", o qual foi aprovado pelo IGESPAR, I.P / Instituto de Gestão do Património Arquitectónico e Arqueológico – ofício n.º 00486, de 16-01-09, ref. S-30961 e pelo Ministério da Cultura / Direcção Regional de Cultura do Norte – ofício n.º S-2009/211083 (C.S:597586), de 14-01-2009.

Na sequência deste primeiro relatório foi tomada a decisão de conservar *in situ* os vestígios arqueológicos de parte de um grande edifício da época romana identificados no lado sul do Sector C (Sondagens 5 e 7), cujo estado de conservação, monumentalidade e potencial científico foi considerado possuir grande valor patrimonial. Consequentemente, a direcção da obra procedeu à alteração do traçado do novo colector, o qual veio a ser executado de modo a preservar a parte descoberta do edifício romano, que foi novamente aterrada.

A segunda, terceira e quartas fases consagradas no PTA, decorreram entre 17 de Novembro de 2008 e 27 de Abril de 2009 e foram desenvolvidas conforme o prosseguimento da obra, desdobrando-se em acções de acompanhamento e escavação integral de áreas com potencial arqueológico.

Assim, para além do acompanhamento do desaterro dos níveis superficiais bem como dos enchimentos sobre o colector de águas em todo o sector B, que determinaram a abertura de 2 novas sondagens, procedeu-se à escavação arqueológica integral de todas as áreas que conservavam níveis de interesse arqueológico, abrangendo-se uma área total aproximada de 565 m^2.

No Sector C, procedeu-se ao acompanhamento do desaterro da metade poente da Av. da Liberdade, na sequência do qual se implantaram 2 sondagens

Trabalhos Arqueológicos da U.A.U.M. / MEMÓRIAS, 7, 2010

que foram integralmente escavadas, abarcando-se uma área total com aproximadamente 400 m^2.

Durante o mês de Maio de 2009 manteve-se um arqueólogo em campo para assegurar o acompanhamento arqueológico dos trabalhos relacionados com os arranjos de superfície na área de incidência do projecto.

2. Objectivos

A área abrangida pela obra de prolongamento do túnel da Avenida da Liberdade revelava à partida uma alta sensibilidade arqueológica, decorrente da identificação de numerosos achados sugestivos da existência de uma necrópole romana neste sector da cidade, assinalada quer pela descoberta de várias inscrições funerárias, quer de sepulturas e de espólio associado, mas, sobretudo, revelada pelos dados apurados na escavação arqueológica contígua do antigo quarteirão dos CTT, que justificavam, só por si, um cuidado acrescido na abordagem da área abrangida no projecto do novo túnel.

Por isso, conforme foi estabelecido no respectivo Plano de Trabalhos Arqueológicos, formalizado pela Unidade de Arqueologia da Universidade do Minho e aprovado pelo IGESPAR, constituíram objectivos fundamentais da intervenção arqueológica confirmar a possível existência de vestígios arqueológicos associados à necrópole da Via XVII, avaliar a importância dos mesmos e proceder à sua escavação integral.

Tendo em conta o prévio desconhecimento da potencialidade dos sedimentos nos vários sectores da avenida, que se apresentava em desnível, bem como do valor patrimonial dos eventuais vestígios conservados, o Plano de Trabalhos contemplou várias fases de intervenção, com sucessivos objectivos complementares, as quais foram adaptadas à progressiva disponibilização dos terrenos para a realização das escavações arqueológicas.

Assim, numa primeira fase contemplou-se: (…) **"**1. Realização de sondagens preliminares em 3 locais distintos, no sector B, para avaliação da potencialidade

Trabalhos Arqueológicos da U.A.U.M. / MEMÓRIAS, 7, 2010

arqueológica do solo e da cota a que se encontram previsíveis vestígios com interesse arqueológico (…) 2. Acompanhamento arqueológico, no sector C, da remoção das terras da vala de implantação do grande colector de drenagem das águas pluviais que corre ao longo da Avenida, implantado a grande profundidade na parte nascente da rua; eventual escavação e obtenção de um perfil longitudinal deste sector (sentido N/S) para avaliação da potencialidade estratigráfica e da cota de possíveis solos arqueológicos que possam existir ainda na parte nascente da via, apenas pontualmente rasgada para implantação de infra-estruturas de saneamento relativamente superficiais; 3. Acompanhamento arqueológico dos desaterros a realizar no sector A; avaliação dos impactes da obra do actual túnel; escavação de eventuais vestígios que possam vir ainda a ser detectados."

Na segunda fase contemplou-se: (…) "1. Avaliada a potencialidade dos estratos sem interesse arqueológico no sector B, estes poderão ser removidos por meios mecânicos, sob orientação da equipa de arqueologia, até se atingirem os níveis com interesse arqueológico (…) 2. Acompanhamento da implantação dos pilares de suporte do túnel (…)".

Na terceira fase procedeu-se: (…) "1. Escavação integral de toda a área compreendida entre as sondagens abertas no sector B a partir dos níveis com interesse arqueológico (…) 2. Escavação integral da parte nascente da rua, no sector C, depois de esta ser desafectada ao trânsito."

A quarta e última fase contemplaram: (…) "1. Acompanhamento arqueológico de trabalhos relacionados com os arranjos de superfície na área de incidência do projecto."

3. Metodologias

Os trabalhos arqueológicos decorreram sempre em estreita colaboração com a empresa construtora e com o proprietário da obra, tendo sido disponibilizados todos os meios necessários à sua execução.

Trabalhos Arqueológicos da U.A.U.M. / MEMÓRIAS 7, 2010

A articulação entre as diferentes especialidades intervenientes foi assegurada através da realização periódica de reuniões conjuntas, nas quais se coordenavam as diferentes acções.

3.1. Escavação

As sondagens foram implantadas segundo o sistema de georreferenciação utilizado nas intervenções realizadas no âmbito do projecto de Salvamento de Bracara Augusta, fixando-se uma malha quadriculada de 4 x 4 m. A sua dimensão foi ajustada ao terreno, após remoção dos pavimentos e verificada a extensão das perturbações provocadas pelas infra-estruturas de águas, saneamentos, gás e cablagens eléctricas e de telecomunicações.

Após remoção dos níveis superficiais com meios mecânicos, de acordo com as indicações da arqueologia, procedeu-se à decapagem manual dos níveis de interesse arqueológico, obedecendo à ordem de deposição estratigráfica, com registo sistemático em fotografia analógica e digital e em desenho de planos, secções, cortes e perfis, às escalas 1:1, 1:5, 1:10, 1:20 ou 1:50, de acordo com as necessidades inerentes aos vestígios identificados. Este procedimento foi utilizado tanto para as UEs sedimentares como para as UEs construídas, que se registaram em fichas descritivas formatadas de acordo com os parâmetros desenhados para o Sistema de Informação Arqueológico de Bracara Augusta (*SIABRA*).

Para melhor compreensão dos contextos funerários identificados, optou-se por individualizar todas as sepulturas e seccioná-las, obtendo-se deste modo cortes estratigráficos das mesmas, facto que permitiu a análise do seu sistema de implantação no terreno.

Foram consideradas sepulturas todos os contextos que forneceram espólio votivo e urnas, procedendo-se à recolha de todos as deposições de carvões, bem como de outras amostras sedimentares, que se depositaram no Museu D. Diogo de Sousa, para posterior tratamento e análise.

Trabalhos Arqueológicos da U.A.U.M. / MEMÓRIAS, 7, 2010

A identificação e recolha dos restos osteológicos foram asseguradas por Ana Sousa, sob a supervisão de Eugénia Cunha, do Departamento de Antropologia da Universidade de Coimbra.

A fim de acelerar o processo de escavação foram realizados levantamentos de estruturas (coroas e alçados) por fotografia digital, posteriormente tratada através do Programa PhotoModeler. Sempre que ocorreu esta situação procedeu-se ao levantamento georreferenciado das estruturas com a estação total.

3.2. Tratamento da informação

Os registos produzidos nesta intervenção, tal como todos os que são produzidos no âmbito do Projecto de "Salvamento de Bracara Augusta", ficam depositados na UAUM, reservando-se os autores todos os direitos, nos termos da legislação aplicável. O registo fotográfico original (negativo cor) ficará depositado no Museu D. Diogo de Sousa, ficando na UAUM um duplicado em formato digital.

Os registos gráficos em campo foram feitos em suporte tradicional, através do sistemático preenchimento de fichas de campo.

Procedeu-se posteriormente ao tratamento da informação alfanumérica, gráfica e fotográfica, que foi realizado na Unidade de Arqueologia da Universidade do Minho pelos elementos da equipa contratada para os trabalhos arqueológicos, tendo-se digitalizado todos os registos (os planos, cortes, perfis e alçados foram vectorizados, utilizando-se para o efeito o programa AutoCad), carregando-se toda a informação no *SIABRA*.

Nos Apêndices deste relatório encontram-se as listagens de todas as unidades estratigráficas (UEs) identificadas em cada sondagem, bem como do Espólio, Sepulturas, Amostras, Datações radiométricas, Cortes, Secções, Elementos Arquitectónicos e Achados.

Procedeu-se ainda à restituição fotogramétrica de levantamentos feitos no campo com recurso a fotografia ortorectificada, com base no programa PhotoModeler, obtendo-se os respectivos registos em formato vectorial.

Elaboraram-se igualmente diagramas das sequências estratigráficas de todas as sondagens, recorrendo-se ao Programa ArchEd 1.4.

Trabalhos Arqueológicos da U.A.U.M. / MEMÓRIAS, 7, 2010

3.3. Espólio não osteológico

Todo o espólio exumado nas escavações foi depositado no MDDS, com excepção de alguns elementos pétreos de maiores dimensões, que foram provisoriamente guardados nos terrenos vedados da Colina da Cividade, propriedade municipal, depois de serem marcados.

Todo o espólio que deu entrada no MDDS foi lavado, marcado, inventariado e devidamente acondicionado, tendo o seu tratamento e acondicionamento sido efectuados por uma equipa afecta à UAUM, em estreita colaboração com o pessoal do MDDS.

A cerâmica constitui o grupo de espólio maioritário, com milhares de fragmentos e um razoável número de peças completas, provenientes maioritariamente de contextos funerários. Com excepção de algumas peças que se encontram em fase de tratamento para conservação, todo o material recolhido foi objecto de uma primeira análise para classificação tipológica e cronológica do mesmo, para efeitos de elaboração deste relatório. Foram igualmente realizadas tabelas de inventário da cerâmica recolhida em cada uma das sondagens (ver Apêndices).

O estudo sistemático das cerâmicas foi apenas iniciado, prevendo-se que se venha a desenvolver ao longo de todo o ano de 2010, no quadro de projectos específicos a concretizar no âmbito da elaboração de teses de mestrado, sob a supervisão dos arqueólogos responsáveis.

Os vidros constituem um outro grupo de espólio significativo, destacando-se a recolha de numerosas peças inteiras, particularmente de unguentários, exumados nos contextos funerários. Algumas das peças de vidro foram recolhidas juntamente com a terra envolvente, devido ao seu elevado estado de fragmentação, tendo sido transportadas directamente para o laboratório, onde foram consolidadas, sendo previsível que algumas se venham a manter com a própria terra.

Trabalhos Arqueológicos da U.A.U.M. / MEMÓRIAS, 7, 2010

O estudo sistemático dos objectos de vidro encontra-se em fase de execução, sob responsabilidade do Doutor Mário da Cruz, prevendo-se que possa estar concluído até finais de 2010.

O espólio metálico foi inventariado e acondicionado, estando em fase de limpeza e consolidação, de acordo com o respectivo estado de conservação, tarefa que está a cargo dos técnicos do MDDS. Destacam-se as moedas, poucas e quase todas recolhidas fora de contextos funerários, tendo-se já procedido à classificação das que se apresentavam melhor conservadas. O conjunto numismático será objecto de estudo específico, também no âmbito de uma tese de mestrado a desenvolver no decurso de 2010, a efectuar por David Mendes.

Procedeu-se à crivagem sistemática dos sedimentos recolhidos no interior das sepulturas, bem como de outros correspondentes a amostras para análises laboratoriais futuras, que foram depositadas no MDDS. A crivagem e flutuação dos sedimentos foram feitas com água para recolha de carvões e ossos, impossíveis de recuperar em contexto de escavação.

Destaque-se a recolha de uma secção de um *ustrinum*, conservando *in situ* restos carbonizados de tronco de sobreiro, usado como combustível no processo de cremação, o qual se encontra devidamente acondicionado e depositado no MDDS.

Refira-se, finalmente, que já se procedeu à datação radiométrica de algumas das amostras de carvões recolhidas, executada pelo laboratório Beta Analitic Inc., nos Estados Unidos (ver Apêndice 8.7), devendo os estudos antracológicos ser realizados no decurso de 2010, sob responsabilidade de João Tereso.

3.4. Espólio osteológico

Apenas se detectou uma urna provida de enchimento osteológico, tendo sido escavada *in situ,* dado o seu mau estado de conservação. Recolheu-se material osteológico em campo e posicionou-se o material identificado e de maior dimensão. Foi igualmente recolhido o material osteológico encontrado durante o processo de flutuação e crivagem dos carvões (malha 2 e 4 mm).

Trabalhos Arqueológicos da U.A.U.M. / MEMÓRIAS, 7, 2010

Os ossos, com excepção dos indeterminados, foram embalados individualmente, em sacos de plástico, com uma etiqueta contendo os seguintes dados: acrónimo; identificação da sepultura; UE; número de osso; sexo; idade à morte e patologias; cor; fracturas; deformação; encolhimento; peso; posicionamento (coordenadas x, y, z). Todos os ossos estão depositados no MDDS.

Os fragmentos ósseos foram limpos com pincéis de cerdas de rigidez variável. Procedeu-se primeiramente à separação do material osteológico humano *versus* não humano. Depois procurou-se fazer a identificação e separação dos elementos ósseos em função da região anatómica a que pertencem, seguindo-se a identificação e separação dos fragmentos ósseos por tipo de osso (osso / grupo e subgrupo), de acordo com as sugestões de Buikstra e Ubelaker (1994), realizando-se o restauro possível dos mesmos (colagem de fragmentos ósseos que encaixem).

Todo o material osteológico recolhido foi observado pormenorizadamente, recorrendo-se, quando necessário, a uma lupa binocular Zeiss Stemi SV11. A identificação dos fragmentos ósseos fez-se com recurso à consulta de manuais de osteologia (Bass, 1995; Scheur e Black, 2000; White e Folkens, 2005), bem como à comparação anatómica com ossos inteiros de esqueletos do M. R.A.D.D.S. e do Departamento de Antropologia da Universidade de Coimbra.

Inventariaram-se os restos ósseos e anotaram-se as suas características físicas de acordo com a metodologia proposta por Buikstra e Ubelaker (1994).

Para os registos métricos e de peso, efectuados em fichas de dados em formato Excel, utilizou-se uma craveira de precisão 0.1 mm e uma balança Mettler Tolledo PB 3001 (0.1g). Procedeu-se ainda ao registo fotográfico do material osteológico com características particulares.

Para cada sepultura procurou estimar-se o *Número Mínimo de Indivíduos* (N.M.I) e para cada indivíduo a sua *Idade à Morte*, bem como realizar a *Diagnose Sexual*, aferir a *Estatura* e identificar *Patologias e Caracteres Discretos*, de acordo com as metodologias estabelecidas pela arte (Albert e Maples, 1995; Brooks e Suchey, 1990; Buikstra e Ubelaker, 1994; Cunha, 1994; Crubézy, 1988; Duday *et*

Trabalhos Arqueológicos da U.A.U.M. / MEMÓRIAS, 7, 2010

al. 2000; Etxeberria, 1994; Ferembach *et al.* 1980; Gonçalves, 2007; Hauser e De Stefano, 1989; Herrmann *et al.* 1990; Lovejoy *et al.* 1985; Lukács, 1989; Masset, 1982 e 1984; Mays, 1998; Phenice, 1969; Saunders, 1978; Scheuer e Black, 2000; Shipman *et al*. 1984; Silva, 1995, 2005 e 2007; Trellissó Carreno, 2001; Ubelaker, 1974 e 1989; Wahl e Graw, 2001; Walker e Miller, 2005; Wasterlain, 2000; Wasterlain e Cunha, 2000; Whyte, 2000 e 2001).

A identificação e recolha dos restos osteológicos foram asseguradas por Ana Sousa, sob a supervisão da Professora Doutora Eugénia Cunha, do Departamento de Antropologia da Universidade de Coimbra.

4. Resultados

4.1. Acompanhamento (Fotos 1 a 51 ; Fig. 3 e 4)

O acompanhamento arqueológico realizado nos distintos Sectores A, B, C e D constituiu uma das medidas de minimização de impacte arqueológico previstas no Plano de Trabalhos.

O sector A correspondeu à zona norte da área de intervenção e compreendeu os terrenos onde se encontrava implantado o antigo túnel e respectiva rampa de acesso à Av. da Liberdade. Tratava-se de uma área que já fora escavada aquando da construção da referida infra-estrutura, rasgada no substrato geológico a profundidades variáveis, desconhecendo-se, todavia, na parte da rampa, se ainda poderiam ser encontrados eventuais vestígios arqueológicos.

O sector B correspondeu à zona central da área de intervenção, entre o fim do sector A e o início da boca de saída do novo túnel. De acordo com a avaliação de impacte que informou o Plano de Trabalhos, esta zona era a que oferecia maior potencial arqueológico, sobretudo na sua parte poente.

O sector C situa-se a sul do sector B e correspondeu à zona descoberta do novo túnel, na qual foi implantada a rampa de saída do mesmo e onde era

Trabalhos Arqueológicos da U.A.U.M. / MEMÓRIAS, 7, 2010

expectável a identificação de estruturas modernas/contemporâneas, associadas à antiga Rua das *Águas*, a par de eventuais vestígios de época romana, considerando a proximidade em relação à denominada Fonte do Ídolo.

O sector D localizou-se entre o fim da rampa de saída do novo túnel e a rua 25 de Abril, zona onde apenas estava prevista a substituição do antigo colector de drenagem e a sua deslocação mais para poente. Quer o trabalho de desaterro dos enchimentos do colector existente, quer a abertura da vala para implantação do novo colector, foram objecto de acompanhamento arqueológico permanente.

Assim, durante o acompanhamento do Sector A não se identificaram quaisquer indícios de interesse arqueológico, confirmando-se que a construção do antigo túnel e rampa de saída determinaram a remoção dos sedimentos até ao substrato rochoso e o rebaixamento do mesmo, procedendo-se depois ao depósito de aterros indiferenciados.

No Sector B, procedeu-se ao acompanhamento sistemático de todos os trabalhos prévios de construção, designadamente, a remoção dos pavimentos da rua e dos passeios, assim como a abertura de poços técnicos para detecção das infra-estruturas e para verificação da profundidade a que surgia o substrato geológico. Posteriormente, procedeu-se ao acompanhamento do desaterro dos enchimentos sobre o grande colector de águas implantado em 1994, que se traduziu na obtenção de um rasgo longitudinal por toda a Avenida da Liberdade, com uma largura média de 5 m. Confirmou-se, assim, que toda a sedimentação com eventual interesse arqueológico havia sido removida com a implantação do colector, assente directamente na rocha. Pese embora este facto, foi possível obter algumas leituras estratigráficas de relevância arqueológica no perfil nascente, onde se implantaram os cortes 34 (Sondagem 10) e 45, nos quais se registaram importantes dados sobre a ocupação romana, moderna e contemporânea da área.

Por outro lado, os desaterros mecânicos realizados para se atingir os níveis com eventual interesse arqueológico, exceptuando parcas estruturas associadas ao edificado da antiga Rua das *Águas*, de cronologia moderna / contemporânea, apenas confirmaram a acumulação de um espesso depósito estratigráfico de

Trabalhos Arqueológicos da U.A.U.M. / MEMÓRIAS, 7, 2010

abandono, após a fase de necrópole romana, no qual não se identificaram quaisquer estruturas ou níveis de ocupação, confirmando a ideia de que esta área passou a integrar os arrabaldes da cidade medieval com um uso agrícola.

O acompanhamento do Sector C iniciou-se com o desaterro do enchimento sobre o grande colector de águas preexistente e tal como expectável, identificaram-se diversas estruturas de cronologia moderna / contemporânea, o que determinou o registo dos Cortes 9 e 29 e consequente abertura das Sondagens 4 e 6. O desmonte das estruturas modernas / contemporâneas registadas na Sondagem 4 e subsequente desaterro mecânico até ao substrato rochoso não revelou quaisquer indícios de relevância arqueológica na parte nascente deste sector.

No sector D, durante o acompanhamento da abertura da vala de implantação do novo colector, foi identificado um importante conjunto de estruturas de cronologia romana, justificando a implantação das Sondagens 5, 7, 8 e 9. Este achado motivou a alteração do projecto, obrigando à mudança do traçado do novo colector, que foi desviado para nascente, garantindo-se a conservação *in situ* das ruínas detectadas. Consequentemente, na parte poente do sector D não se procedeu a qualquer tipo de intervenção que afectasse o subsolo, realizando-se apenas a repavimentação e consequentes arranjos superficiais.

Posteriormente, procedeu-se ao acompanhamento da parte poente do Sector C, onde, à excepção do extremo norte, zona na qual se implantaram as Sondagens 16 e 17 para completar o registo das estruturas modernas / contemporâneas anteriormente identificadas na Sondagem 4, bem como a Sondagem 14, para registo de níveis de ocupação romana, não foram identificadas quaisquer evidências com interesse arqueológico.

4.2. Corte 45 (Fotos 52 a 67 ; Fig. 5)

Após o desaterro do enchimento sobre o antigo colector, no sector B, foram referenciadas sedimentações com interesse arqueológico no perfil nascente, procedendo-se ao seu registo através do Corte 45.

Trabalhos Arqueológicos da U.A.U.M. / MEMÓRIAS, 7, 2010

Registou-se nesta leitura estratigráfica a fase de construção do novo túnel com estacaria e respectiva viga de coroamento, bem como aterros e valas de revolvimentos associados (UEs.1352, 1376, 1377, 1383, 1384, 1407, 1408, 1418, 1419, 1438, 1439 e 1440), que romperam os depósitos de demolição e estruturas modernas / contemporâneas, nomeadamente os muros relacionados com o edificado da antiga rua das Águas (UEs.1366, 1391, 1365 e 1367). Sob estes individualizaram-se distintos enchimentos e nivelamentos de cronologia medieval / moderna / contemporânea (UEs.1368, 1382, 1385, 1386, 1403, 1404, 1405, 1406, 1418, 1419, 1421, 1422, 1423, 1427, 1428, 1429, 1433 e 1452).

Identificaram-se alguns enterramentos associados ao período romano, especificamente, a Sepultura XVIII (UEs.1347, 1348, 1350, 1349, 1351, 1355 e 1359), tendo-se procedido à escavação deste enterramento para recolher o depósito de cremação e exumar o espólio votivo (Achados 193 e 194). Associados a esta fase de enterramentos, foram ainda identificadas outras sepulturas, nomeadamente a Sepultura XX (UEs.1369 e 1370), que sobrepunha a Sepultura XIX (UEs.1372, 1371 e 1392).

Sob este nível de ocupação cemiterial registaram-se várias camadas de abandono ou de nivelamento (UEs.1385, 1386, 1392 e 1423), sob as quais se detectou uma outra fase de enterramentos, materializada na Sepultura XXI (UEs.1375 e 1374), na Sepultura XXII (UEs.1390, 1389, 1388 e 1387), na Sepultura XXIII (UEs.1431 e 1430) e na Sepultura XIV (UEs. 1432 e 1436). Todos estes enterramentos foram alvo de recolha dos seus enchimentos expostos, nomeadamente dos depósitos de carvões.

Identificaram-se ainda aterros nivelados relacionados com a ocupação e uso da necrópole (UEs.1395, 1396, 1397, 1412, 1413, 1414, 1415, 1416, 1417, 1420, 1434 e 1435), assim como aterros de abandono (UEs.1378 e 1379) sobre o piso térreo (UEs.1398, 1424 e 1451). Note-se que este piso tem equivalência formal com os pisos detectados na Sondagem 11 (UE.1114 e equivalentes), na Sondagem 13 (UE.1206) e na Sondagem 15 (UE.1974).

Foi ainda possível individualizar um momento caracterizado pela abertura de rasgos e respectivos enchimentos (UEs.1380, 1381, 1393, 1394, 1399, 1400,

Trabalhos Arqueológicos da U.A.U.M. / MEMÓRIAS 7, 2010

1401, 1402, 1409, 1410, 1411, 1425, 1426, 1441, 1442, 1443, 1444, 1445, 1446, 1447, 1449 e 1450), que romperam o piso supracitado atingindo os níveis primários de deposição natural (UEs.1346, 1353, 1354, 1373 e 1448). Embora de funcionalidade indeterminada, admite-se a hipótese de se estar perante negativos de estruturas de carácter perecível.

4.2.1. Espólio do Corte 45

Apesar do Corte 45 não ter consubstanciado uma sondagem, no sentido de escavação horizontal, levou-se a efeito a escavação de um enterramento, procedendo-se igualmente à recolha dos depósitos de carvões expostos no corte, bem como de alguns elementos cerâmicos susceptíveis de balizar cronologicamente a estratigrafia identificada.

Recolheu-se um total de 27 fragmentos de espólio diverso, tratando-se na sua maioria de material cerâmico. O grupo cerâmico mais significativo é o da cerâmica comum de cozedura oxidante, representando cerca de 56% do total de espólio recolhido (15 fragmentos). O grupo das faianças corresponde a cerca de 19% da totalidade do espólio (5 fragmentos).

Sobressai a recolha do Ach.193 (n. inv.2009.0023) – Est. I: 1, associado à Sepultura XVIII (UEs.1347, 1348 e 1350, 1349, 1351, 1355 e 1359). Trata-se de parte significativa de uma peça compósita de cerâmica de pasta caulinítica, pintada, originalmente formada por 5 potinhos (de que se conservaram apenas 3), ligados pelo fundo a uma base tubular comum de forma circular, através do qual todos os vasos intercomunicavam. Corresponde, muito provavelmente, a uma produção local / regional, formalizando um recipiente de notável originalidade tipológica, cuja função se prende certamente com práticas rituais fúnebres. Também associado a este enterramento recolheu-se o Ach.194 (nº. inv.2009.0672), correspondente a uma lâmina de faca, de reduzidas dimensões e com material osteológico incrustado, peça para a qual se admite igualmente uma funcionalidade ritual.

Trabalhos Arqueológicos da U.A.U.M. / MEMÓRIAS, 7, 2010

Um outro elemento exumado neste corte corresponde presumivelmente a espólio votivo associado a outro enterramento (Sepultura XXIV). Trata-se da base com arranque de parede de uma pequena bilha em cerâmica comum fina, de pasta caulinítica, registada como Ach.196, associado a um enchimento (UE.1436).

Exumou-se ainda espólio cerâmico da UE.1384, de que se destaca um fragmento de azulejo cujas características (chacota, pintura e estilo decorativo) remetem para cronologias modernas, nomeadamente do século XVII, associado porém a outros elementos cerâmicos de cronologia contemporânea (faianças de fábrica e cerâmica comum oxidante).

4.2.2. Sumário interpretativo do Corte 45

A existência de enterramentos nesta zona, cerca de 95 m a Norte da chamada Via XVII, permite-nos delimitar com maior precisão as áreas de necrópole da envolvente da cidade romana. De facto, o significativo afastamento deste grupo de enterramentos em relação aos enterramentos indubitavelmente associados à referida via, a par de ausência de quaisquer outros enterramentos a Sul deste grupo, sugere a possibilidade de se estar, não perante o limite setentrional da necrópole da chamada Via XVII, mas sim no limite meridional da necrópole que estaria associada à chamada Via XVIII, também conhecida como Via Nova, que sairia exactamente pelo topo nascente da actual Rua do Souto, cruzaria a Arcada e seguiria pela Rua dos Chãos. O achado de sepulturas feito aquando da construção do parque subterrâneo da Avenida Central, claramente vinculado à saída nordeste da cidade romana, parece corroborar esta hipótese.

Por outro lado, a Sepultura XVIII, parcialmente escavada, não só permitiu exumar um raro e belo exemplar de espólio votivo / ritual, o Ach.193 (nº. inv.2009.0023), como, por associação com o Ach.194 (nº. inv.2009.0672), permitirá avançar na caracterização de aspectos particulares dos rituais funerários, designadamente, de rituais sacrificiais e de oferenda correlacionados.

Em relação às cronologias dos enterramentos é possível balizar cronologicamente a primeira fase dos mesmos, correspondente às Sepulturas

Trabalhos Arqueológicos da U.A.U.M. / MEMÓRIAS 7, 2010

XXIV, XXI e XXII, entre os finais do século I e inícios do século II, tendo em conta a correlação estratigráfica com os dados apurados nas outras zonas da intervenção. A segunda fase, materializada pelas Sepulturas XVIII, XX e XIX, pode ser datada da segunda metade do século II, tanto pelas características tipológicas dos materiais cerâmicos associados, como pela datação radiométrica obtida através da análise C14 de carvões de uma amostra recolhida do enterramento da Sepultura XVIII (Beta – 263827 / Sample BRATAVL.A45 = intersecção CAL AD 140; calibração 1 Sigma CAL AD 120 – 230; calibração 2 Sigma CAL AD 70 – 250). Neste caso, a data CAL AD 140, correspondente à intersecção da idade radiocarbono com a curva de calibração, revela plena concordância.

4.3. Sondagem 1 Foto 68 a 93 ; Fig. 6 e 7)

A Sondagem 1 foi implantada no limite norte do Sector B, aproximadamente em frente ao edifício do Teatro Circo, com o objectivo de diagnosticar o potencial arqueológico nesta parte da Av. da Liberdade, coincidente com o fim da rampa do túnel da Avenida Central. Importava perceber a extensão dos revolvimentos causados aquando da construção do referido túnel e despistar a existência de eventuais vestígios de enterramentos de época romana, que haviam sido detectados nas recentes obras de restauro do referido teatro (trabalhos arqueológicos da responsabilidade do Gabinete de Arqueologia da Câmara Municipal de Braga).

Foi delimitado um rectângulo de 8 x 4 m, correspondente a dois quadrados da malha georreferenciada (124/204 e 128/204) implantada para esta intervenção.

Após o desaterro mecânico superficial, realizou-se o plano 1 à cota média de 184,5 m, evidenciando-se um rasgo (UE.0009) correspondente à vala de implantação do grande colector de águas proveniente do parque de estacionamento da Avenida Central e o seu enchimento (UE.0007). Identificou-se também um nivelamento (UE.0006) correspondente ao topo superior dos aterros resultantes da demolição da antiga rua da Águas. Registaram-se igualmente a placa de betão armado e preparação correspondente (UEs.0001 e 0071) para

Trabalhos Arqueológicos da U.A.U.M. / MEMÓRIAS 7, 2010

protecção de infra-estruturas (gás, electricidade e água), bem como os respectivos aterros (UEs.0002, 0005 e 0003).

Seguidamente procedeu-se à decapagem mecânica dos aterros relacionados com as infra-estruturas e nivelamentos superficiais referidos (UEs.0001, 0002, 0003, 0004, 0005, 0006, 0007, 0031, 0033, 0038, 0044, 0045, 0046, 0047, 0048, 0049, 0050, 0051, 0055, 0059, 0073, 0075, 0213, 0214, 0231, 0232, 0233, 0234 e 0235).

Grande parte destes nivelamentos foi individualizada posteriormente em perfil, constatando-se serem níveis lenticulares de inertes de obra associados à demolição da antiga rua das *Águas*.

Sob estes nivelamentos ficou parcialmente exposto um poço, em alvenaria regular (UEs.0056 e 0057), aterrado com um enchimento composto pelas UEs. 0058 = 0006, assim como um troço de calçada (UEs.0063, 0064, 0065, 0066, 0067 e 0068) e estruturas parcialmente desmanteladas, associadas a um logradouro de casa demolida, que se registaram no Plano 2. Adicionalmente, individualizaram-se os nivelamentos correspondentes às UEs.0052, 0062 e 0212 assim como os enchimentos identificados pelas UEs.0044, 0054, 0069, 0070 e 0035.

Ainda neste plano ficou a descoberto o colector de água (UE. 0030) e o aterro associado (UE.0033), bem como as manilhas de saneamento (UE.0029) com o respectivo enchimento (UE.0031), correspondentes a estruturas relacionadas com os actuais edifícios da Avenida da Liberdade. Nesta fase optou-se pela implantação dos Cortes 1 e 2 (S/N), de forma a preservar os enchimentos associados ao colector e manilha expostos (UEs.0030, 0029, 0033 e 0031), uma vez que ainda se encontravam em funcionamento, tendo sido necessário, numa fase posterior, soterrar as referidas infra-estruturas dada a possibilidade de rebentamento do colector em fibrocimento.

Nos planos seguintes procedeu-se ao rebaixamento de um enchimento (UE. 0007), bem como à decapagem de enchimentos e estruturas (UEs.0035, 0036, 0039 e 0070) e dos aterros identificados pelas UEs.0054 e 0069 que preenchiam a vala (UE.0053).

Trabalhos Arqueológicos da U.A.U.M. / MEMÓRIAS 7, 2010

Após a decapagem do enchimento referenciado pela UE.0044 e desmonte da calçada supracitada (UEs.0063, 0064, 0065, 0066, 0067 e 0068), ficaram expostos alguns nivelamentos (UEs.0052, 0062 e 0072) associados a momentos de obra anteriores à implantação da calçada.

Nesta fase, optou-se por decapar mecanicamente estes nivelamentos, realizando-se o Plano 5 à cota média de 183 m, onde se identificou um aterro homogéneo (UE.0146).

Decapou-se parcialmente um nivelamento (UE.0146) e realizou-se o Plano 6, plano de controlo, para registar a vala de fundação do poço (UEs.0157 = 0216) e o seu enchimento (UEs.0157 = 0217, 0240 e 0218), implantado sobre a UE. 0146, tendo ficado parcialmente exposto um outro nivelamento (UE.0155) subjacente ao anterior.

Prosseguiu-se com a decapagem das unidades estratigráficas identificadas, não se observando quaisquer indícios de ocupação. De facto, à excepção de material de construção de tipologia romana muito fragmentado e com as arestas boleadas, indiciando transporte e deposição natural, não se observou qualquer indício de relevância arqueológica.

O último plano realizado (Plano 7), à cota média de 182 m, registou o depósito correspondente à UE.0223, de génese arenosa, homogéneo e sem material cerâmico visível.

Os perfis obtidos nesta fase dos trabalhos atingiam cerca de 2,5 m de altura. Por razões de segurança a escavação manual foi interrompida, rebaixando-se com meios mecânicos apenas uma vala com 1,7 m de largura, contígua ao perfil norte. A escavação fez-se até à cota de 179,8 m, sem que se tenha atingido a rocha base. No entanto, foi possível individualizar de forma sumária os depósitos naturais (UEs.0224 e 0225), de areias e limos, associados à existência de níveis freáticos, alterados no início da década de 90 aquando da construção do parque de estacionamento da Avenida Central.

Após o rebaixamento artificial procedeu-se ao registo fotográfico do plano e individualização dos nivelamentos identificados no perfil norte e corte 2, estando a área assinalada no Plano 7.

Trabalhos Arqueológicos da U.A.U.M. / MEMÓRIAS 7, 2010

No final aterrou-se a área da sondagem, preservando-se o poço identificado para posterior registo na fase de escavação integral da zona.

4.3.1. Espólio da Sondagem 1

Recolheu-se um total de 295 fragmentos de espólio diverso, a maior parte correspondente a cerâmica de distintas produções.

O grupo mais representado é o das faianças, cerca de 25 % do espólio total (74 fragmentos). Segue-se o grupo da cerâmica comum de cozedura oxidante, com cerca de 23% de representatividade (68 fragmentos) e o grupo da cerâmica vidrada, com cerca de 15% de expressão (46 fragmentos).

Apenas se recolheram 10 fragmentos (3,4%) de cerâmica de cronologia romana, dispersos pelas UEs.0146, 0155 e 0173. Destes, 3 fragmentos correspondem a terra sigillata de produção hispânica de tipologia indeterminável e de cronologia tardia.

Sobressai a recolha do Ach.003 (nº. inv.2008.0864), exumado na UE.0146, correspondendo a uma moeda de V réis, do reinado de D. Maria II, cunhada entre 1840 e 1853 (Vaz e Salgado, 1987-88: 452), corroborando a cronologia contemporânea das estruturas identificadas nesta sondagem.

4.3.2. Sumário interpretativo da Sondagem 1

Os resultados obtidos nesta sondagem não confirmaram as premissas iniciais da possibilidade de existência de enterramentos de época romana neste sector.

Ficou claro que a implantação do colector de águas proveniente do parque de estacionamento da Avenida Central rasgou toda a parte poente da Av. da Liberdade, destruindo quaisquer vestígios arqueológicos que aí pudessem ter existido.

A identificação do poço, bem como do troço de calçada, remete para um logradouro de edifício da antiga rua das *Águas*, que se localizaria a poente, como

Trabalhos Arqueológicos da U.A.U.M. / MEMÓRIAS, 7, 2010

bem documenta a cartografia de Braga de 1883-84, da autoria de Francisco Goullard.

4.4. Sondagem 2 (Foto 94 a 149 ; Fig. 8 a 15)

Tal como a Sondagem 1, correspondeu a uma sondagem de diagnóstico, igualmente com 8 x 4 m, implantada ao centro do Sector B, no alinhamento da Rua Dr. Gonçalo Sampaio.

Na sequência da decapagem inicial com meios mecânicos, identificaram-se vários aterros contemporâneos (UEs.0024, 0553, 0097, 0098, 0115, 0116, 0130, 0114, 0025, 0022, 0133, 0162, 0167 e 0107) associados às diversas infra-estruturas activas (UEs.0093, 0094, 0135, 0096, 0095 e 0166).

Foi igualmente colocado a descoberto um troço de parede (UEs.0091 e 0092) e respectivo alicerce (UEs.0141 e 0143), correspondente à Cerca do antigo Convento dos Remédios, fundado em 1544 - 1549, com remodelações documentadas desde o século XVIII, que também aparece representada na planta de Braga de Francisco Goullard, datada de 1883-84.

Todas estas estruturas modernas e contemporâneas rasgaram a parte poente de um piso térreo (UE.0165), constituído por elementos de demolição associada a um murete (UEs.0267 e 0268), sob o qual se escavou um aterro (UEs.0381, 0270, 0397, 0396 e 0402), que sobrepunha um nível horizontalizado, composto por areia (UE.0399) e sobre o qual se verificou assentar o murete. Sob aquele piso surgiu um outro piso térreo (UE.0405), por baixo do qual se identificaram sucessivas repavimentações e preparações (UEs.0420, 0421, 0426 e 0435), atingindo-se uma camada saibrosa com vestígios de escorrência de águas (UE.0439). Por baixo desta surgiu uma camada sem material cerâmico (UE.0455), homogénea, correspondendo aos depósitos primários de deposição natural.

No lado nascente da parede da Cerca, definiram-se várias camadas de aterro (UEs.0139, 0140, 0172, 0529 e 0588) sob as quais se identificaram vestígios de um piso térreo parcialmente pavimentado com massame de cascalho (UE.0385) e perturbado pela circulação de águas, o qual recobria uma pequena concentração

Trabalhos Arqueológicos da U.A.U.M. / MEMÓRIAS 7, 2010

de carvões (UE.0371), que se admite poderem corresponder a um enterramento destruído pela referida circulação de águas. Sob o piso referido identificaram-se 4 sepulturas de cremação, em fossa escavada na terra, nomeadamente, a Sepultura I (UEs.0180, 0175, 0174 e 0430), na qual se exumou o Ach. 007, a Sepultura II (UEs.0401, 0419 e 0418), a Sepultura III (UEs.0412, 0415 e 0413), na qual se recolheram peças de cerâmica e de vidro (Ach. 009, 010, 011 e 012) e a Sepultura IV (UEs.2160, 0438 e 0437).

As Sepulturas II e III apresentavam-se muito alteradas, provavelmente devido às acções relacionadas com a implantação do colector, que mutilou parcialmente o plano. Estes enterramentos podem corresponder à mesma acção fúnebre, dado o carácter lenticular dos depósitos (UEs.0418 e 0419) e o correspondente enchimento (UE.0406), associados à Sepultura II, bem como a proximidade com o espólio votivo associado à Sepultura III, não se excluindo a hipótese de o depósito (UE. 0415) corresponder de facto aos enchimentos referenciados pelas UEs.0419 e 0418.

No topo nascente da sondagem identificaram-se ainda restos de um poço quadrangular (EU.0454), também já registado na planta oitocentista de Francisco Goullard, praticamente todo destruído pela vala de implantação do colector de águas do parque de estacionamento da Avenida Central.

A escavação foi interrompida ao nível dos depósitos geológicos de base, tendo sido deixados por escavar dois quadrantes, com uma área aproximada de 5 m^2, bem como o terreno sob as tubagens de saneamento e abdução de água, ficando igualmente por desmontar o troço de alicerce e parede do antigo Convento dos Remédios, completando-se os registos nas fases seguintes, de acordo com o estabelecido no Plano de Trabalhos Arqueológicos.

4.4.1. Espólio da Sondagem 2

Nesta sondagem recolheram-se 1376 fragmentos de espólio diverso. O grupo mais representado é o da cerâmica comum de cozedura oxidante, com cerca de 43% de representatividade (596 fragmentos). A cerâmica comum de cozedura

Trabalhos Arqueológicos da U.A.U.M. / MEMÓRIAS, 7, 2010

redutora constitui cerca de 12% do total de espólio (164 fragmentos). As faianças recolheram-se, sobretudo, na UE.0019, correspondendo a 5% do espólio total (67 fragmentos). Sobressai ainda a recolha de 38 fragmentos de terra sigillata de produção hispânica, correspondendo a cerca de 3% do total de espólio.

Entre o espólio vítreo, destaca-se o Ach.012 (nº. inv.2008.0872), associado à Sepultura III (UE.0413). Trata-se de um unguentário de depósito achatado, com marca na base: **AVG**, retrovertido sob palma, tingido de verde amarelado (quase incolor) - Est. II: 2. De acordo com a classificação de Mário da Cruz, este corresponderá a uma produção Bética, datada entre finais do século I e os inícios do III. A inscrição visível, **AVG,** corresponderá a *Augusto*, indiciando que foi produzido numa oficina cuja produção estaria sob controlo do império. Refira-se ainda a recolha de dois fragmentos de pulseira em vidro negro (nºs. inv.2008.0945 e 2008.0946), de cronologia tardo-romana, nas (UEs.0140 e 0165).

Em relação ao espólio votivo, destacamos aquele que se encontrava associado à Sepultura I (UE.0175), Ach.007 (nº. inv.2008.0867), correspondente a um pequeno potinho em cerâmica cinzenta fina polida, atribuível à segunda metade do século I, bem como os Achs. 009 (Est. II: 1), 010 e 011 (nºs. inv. 2008.0869, 2008.0870 e 2008.0871), correspondentes a potinhos / copos em cerâmica comum fina, datando-se o Ach.009 dos séculos I / II.

4.4.2. Sumário interpretativo da Sondagem 2

Os resultados obtidos nesta sondagem permitiram obter uma primeira leitura estratigráfica de referência para a execução das fases seguintes de escavação em área, permitindo distinguir um nível superior de vestígios associados à ocupação moderna e contemporânea e um nível inferior com vestígios associáveis à necrópole da chamada Via XVII.

A identificação do troço do muro da Cerca do antigo Convento dos Remédios e do poço, permitiram confirmar arqueologicamente os elementos constantes do mapa de Francisco Goullard (1883-84).

Trabalhos Arqueológicos da U.A.U.M. / MEMÓRIAS, 7, 2010

A identificação de 4 sepulturas de cremação num espaço tão exíguo permitiu estabelecer a cota da necrópole, bem como os níveis de abandono a ela associados. Por outro lado, o pequeno murete identificado, embora de funcionalidade indeterminada, não parece relacionar-se com um edifício, mas antes estruturar a delimitação de um espaço, eventualmente da necrópole, que veio a ser melhor compreendida com o alargamento da área de escavação efectuado nas fases seguintes da intervenção.

Os dados estratigráficos e cronológicos associados aos enterramentos permitiram estabelecer uma sequência genérica de três fases de uso da necrópole: a primeira fase corresponde à Sepultura I, cronologicamente posicionada na 2ª metade do século I, tendo em conta as cronologias associadas ao Ach.007 (nº. Inv.2008.0867); a segunda fase corresponde às Sepulturas II e III, com indicadores cronológicos que lhe conferem uma cronologia mais lata, centrada em torno da 1ª metade do século II, uma vez que o Ach.012 (nº. inv:2008.0872) terá sido produzido entre os finais do século I e o século III e o Ach.009 (nº. inv.2008.0869), sendo constituído por um copinho em cerâmica comum fina, tradicionalmente associado aos séculos I / II; a terceira fase da necrópole, materializada na Sepultura IV, é de difícil integração cronológica, uma vez que apenas se manifesta estratigraficamente pelo registo de um enterramento muito desmantelado, posterior aos nivelamentos que selam a segunda fase de necrópole, podendo-lhe ser atribuída uma cronologia genérica ao longo da 2ª metade do século II. Alternativamente, coloca-se a hipótese de poder ser integrada na segunda fase, embora estratigraficamente posterior às Sepulturas II e III.

4.5. Sondagem 3 (Foto 150 a 168; Fig. 16 a 18)

Trata-se da terceira sondagem de diagnóstico executada para avaliação da sequência estratigráfica no Sector B. Tal como as anteriores, com 8 x 4 m, foi implantada transversalmente no lado poente da Av. da Liberdade, em frente ao pátio de estacionamento do quarteirão dos antigos CTT, cujas escavações já

Trabalhos Arqueológicos da U.A.U.M. / MEMÓRIAS 7, 2010

haviam proporcionado a identificação de vestígios arqueológicos relacionados com uma significativa ocupação da época romana e tardo-antiga, designadamente do traçado da antiga Via XVII.

Identificaram-se os aterros de enchimento contemporâneos (UEs.0019, 0078, 0428, 0014, 0016, 0078, 0520, 0441, 0442 e 0085) de várias infra-estruturas, maioritariamente cablagens eléctricas (UEs.0137, 0517 e 0086) e canos de saneamento (UEs.0077, 0148 e 0149), que foram retirados com recurso a meios mecânicos.

De época moderna surgiram restos de um alicerce (UEs.0083 e 0084) saqueado (UEs.0015 e 0144), cuja implantação (UEs.0145 e 089) cortou aterros anteriores (UEs.0448, 0525 e 0081).

O conjunto das unidades estratigráficas precedentes sobrepunha e / ou rasgava uma camada de aterro com características de solo agrícola (UEs.0441, 0082, 0079 e 0080), sob a qual se colocou a descoberto a parte superior da Via XVII (UEs.0152 e 0154), sobre a qual se identificou uma estrutura constituída por um grande bloco quadrangular (UE.0151), montado sobre um lastro de pedra (UE.0186) e que se interpretou como possível base de pilar / coluna de pórtico. Sob esta estrutura, identificou-se a vala / talude meridional da Via XVII e os enchimentos que se formaram após da sua desactivação. Escavou-se somente o quadrante central da sondagem, registando-se sucessivos aterros da vala (UEs. 0177, 0176, 0447, 0187, 0188, 0383, 0188, 0447, 0445 e 0446), até à arena de alteração granítica.

4.5.1. Espólio da Sondagem 3

Nesta sondagem recolheram-se 589 fragmentos de espólio diverso, maioritariamente correspondentes a material cerâmico.

O grupo mais significativo é o da cerâmica comum de cozedura oxidante, com 286 fragmentos (cerca de 49% do total de espólio recolhido). Seguidamente, surge o grupo da cerâmica comum de cozedura redutora, com cerca de 12% de representatividade (72 fragmentos). Recolheram-se ainda alguns exemplares de

Trabalhos Arqueológicos da U.A.U.M. / MEMÓRIAS 7, 2010

cerâmicas com engobe vermelho, representando cerca de 3% do espólio (26 fragmentos), assim como 30 fragmentos de cerâmicas com “aguada” (cerca de 4%).

Destaca-se a grande quantidade de material de construção exumada nesta sondagem, correspondente a cerca de 334Kg no total das UEs. Individualmente, sobressai a grande concentração deste grupo na (UE.0177), com 152kg, correspondendo a diferentes tipos de material de cronologia romana alargada (tégulas, ímbrices e tijolos),

Individualmente, destacamos a recolha na (UE.0188) de vários fragmentos de reduzida dimensão de terra sigillata hispânica tardia, de tipologia indeterminável, datável dos séculos III / IV, bem como de materiais provenientes da (UE.0177), onde constam alguns fragmentos de ânforas de produção africana, de cronologia tardia, um fragmento de fundo em sigillata hispânica da forma 15/17, onde se observa uma meia cana larga e achatada, característica dos exemplares mais tardios desta produção, associado a outros fragmentos de forma indeterminável, de cronologia tardia. Destacamos ainda um fragmento de bordo com arranque de parede, constituído por uma pasta substancialmente grosseira, de cor tijolo avermelhado de textura granulosa com partículas de quartzo, calcite e pouca mica, revestida por uma engobe espesso, que sugere tratar-se de uma produção de sigillata africana de fabrico A, da terceira fase de produção, atribuível à primeira metade do século III (200 a 240/50).

4.5.2. Sumário interpretativo da Sondagem 3

Os resultados obtidos nesta sondagem permitiram confirmar a preservação das pavimentações da Via XVII, assim como os aterros que inutilizaram a vala lateral da mesma. A escavação integral da plataforma viária ficou reservada para a fase de escavação em área (ver ponto 3.15 – Sondagem 13).

Considerando as cronologias associadas aos materiais recolhidos nos aterros que inutilizaram a vala lateral da Via XVII, admite-se que este processo, nesta zona, terá decorrido em torno dos finais do século III / inícios do século IV.

Trabalhos Arqueológicos da U.A.U.M. / MEMÓRIAS 7, 2010

4.6. Sondagem 4 – Corte 9 / 29 (Foto 169 a 225; Fig. 19 e 20)

A Sondagem 4 foi implantada de forma a abranger as estruturas identificadas na leitura estratigráfica do Corte 9 (S/N), corte obtido através do desaterro parcial do enchimento sobre o grande colector de águas.

Para registar a estratigrafia associada procedeu-se, em correlação com o Corte 9, à implantação do Corte 29 (E/O), onde se regista a vala supracitada (UE. 0740), associada aos enchimentos (UEs.0741 e 0742) que cobrem o grande colector de águas. Adicionalmente identificaram-se as infra-estruturas de saneamento, gás e electricidade (UEs.0744, 0745, 0746, 0747, 0749, 0750 e 0751) bem como as guias do passeio (UE.0748) da Av. da liberdade.

O Corte 9 regista essencialmente os nivelamentos que se formaram através da demolição da antiga rua das *Ágoas*, bem como os arranques de muros, calçadas e canalizações do edificado demolido. A estratigrafia de referência foi exposta na sua totalidade no Plano 2, que se descreve abaixo.

Realizou-se o Plano 1 onde se evidencia uma preparação (UE.0248) para assentamento do pavimento betuminoso da Av. da Liberdade e, seguidamente, tendo por referência a estratigrafia registada no Corte 9, procedeu-se à remoção mecânica dos aterros associados à demolição do edificado da antiga rua das *Ágoas* (UEs.0249, 0254, 0274, 0276, 0292, 0293, 0324, 0331, 0337, 0352, 0362 e 0618).

Elaborou-se em seguida o Plano 2, no qual se registou o levantamento integral das estruturas parcialmente referenciadas no Corte 9, nomeadamente, distintos arranques de parede e alguns alicerces associados (UEs.0194 e 0195; 0279 e 0284; 0288 e 0629; 0289, 0549 e 0569; 0326 e 0582; 0561, 0571, 563 e 628; 0344 e 0343; 0564 e 0570; 0575 e 0637; 0616, 0617 e 0620; 0626, 0198 e 0363; 0711, 0712, 0334 e 0583), canalizações (UEs.0680, 0673, 0860, 0584=0643, 0614, 0615, 0257, 0258, 0259 e 0260 = E.A. nºs. 005, 006, 007, 008, 009, 010 e 011), bem como calçadas (UEs.0353, 0357, 0376, 0373, 0623, 0598, 0608, 0606, 0605, 0606, 0607, 0610, 0624, 0313, 0316, 0327, 0579, 0640, 0576,

Trabalhos Arqueológicos da U.A.U.M. / MEMÓRIAS, 7, 2010

0638, 0559, 0627, 0555, 0572, 0553 e 0567), que constituíam os níveis de circulação dos logradouros.

Constatou-se ainda a existência de 3 poços (UEs.0151 e 0568; 0377, 0192, 0193 e 190; 0672, 0556, 0557 e 0574) de abastecimento de água para uso privado. Note-se que estas estruturas se encontram bem documentadas na planta de Braga de 1883-84, da autoria de Francisco Goullard.

Identificaram-se distintos enchimentos e nivelamentos, com balastro característico de aterros de obras (argamassas, inertes, blocos), representados pelas UEs.0197, 0271, 0285, 0291, 0293, 0301, 0306, 0351, 0375, 0564, 0565, 0566 0604, 0642, 0644, 0645, 0646, 0647, 0649, 0650, 0651, 0652, 0653, 0655, 0656, 0657, 0658, 0659, 0664, 0680 e 0859.

Para diagnosticar a potencialidade arqueológica da área implantaram-se dois conjuntos de cortes: o primeiro, definido pelos Cortes 21 a 24 e o segundo, pelos Cortes 25 a 28, materializando dois rectângulos (2,5 x 3 m e 3 x 2 m), procedendo-se à escavação das áreas assim definidas.

A zona delimitada pelos Cortes 21 a 24, implantada a Sul da área da sondagem, abarca um enchimento (UE. 0556) que preenchia a vala de fundação (UE.0672) de um poço (UEs.0557 e 0556) e o enchimento de nivelamento representado pelas UE.0642, situados à cota média de 177,50 m. Após a escavação do enchimento definido pela UE.0556, procedeu-se à escavação do nivelamento identificado pela UE. 0642, tendo-se atingido sob este o substrato rochoso (UE.0394=0719) à cota média de 177 m. Não se registou qualquer evidência arqueológica relevante.

A zona delimitada pelos Cortes 25 a 28 foi implantada intramuros, a Norte, tendo em vista a obtenção da sucessão construtiva do edificado da antiga rua da *Águas*. A área definida abrangeu a canalização e enchimentos associados (UEs.0584=0643, 0645, 0673 e 0860), distintos nivelamentos e enchimentos (UEs.0648, 0647, 0650, 0651, 0652, 0653, 0655, 0656, 0657 e 0662,) associados a momentos de obra, bem como um homogéneo nivelamento (UE.0658) onde foi implantada a canalização.

Trabalhos Arqueológicos da U.A.U.M. / MEMÓRIAS, 7, 2010

Assim, decaparam-se os nivelamentos de obra acima descritos, sob os quais se identificou uma fossa detrítica (UE.0678) com o respectivo enchimento (UE.0679). Após a remoção deste último ficou visível um nivelamento (UE.0676=0658), bem como as paredes da canalização (UEs.0673 e 0860) e o enchimento que se formou após a sua desactivação (UE.0722). Posteriormente ao desmonte e decapagem da estrutura e enchimento associado (UEs.0673, 0722 e 0860), optou-se por proceder à escavação mecânica do nivelamento (UE.0658=0676), tendo-se atingido o substrato rochoso a menos de 0,80 m abaixo da cota de referência do plano 10.

Através da análise dos cortes individualizaram-se dois rasgos distintos (UEs.0725 e 0727) com os respectivos enchimentos (UEs.0724 e 0861), realidades cuja funcionalidade exacta não foi possível apurar. É possível que a UE.0725 possa ter constituído uma tentativa de fundação de um poço que nunca se concretizou, dado o surgimento do afloramento rochoso de elevada dureza. Por outro lado, o rasgo identificado com a UE.0727 pode corresponder a um momento de obra relacionado com um muro (UEs. 0334 e 0583), associado ao edificado da antiga rua das *Águas*.

No corte 25 individualizou-se o alicerce (UE. 0711 e 0712) do muro referenciado com as UEs.0334 e 0583), bem como um depósito constituído por areias de distintos calibres, com abundantes escacilhos graníticos inclusos (UEs. 0728=0752), imediatamente sobre o maciço rochoso (UE.0719). Este depósito foi interpretado como possíveis desperdícios de extracção e talhe de blocos graníticos. A corroborar esta interpretação registaram-se abundantes negativos de cunhas e linhas de fractura (UE. 0720), que indicam exploração de pedra neste local.

Tendo em conta os dados obtidos na escavação dos cortes implantados, validados pelos resultados obtidos na Sondagem 6, procedeu-se posteriormente ao desmonte das estruturas e desaterro da área, devidamente acompanhado pelos arqueólogos, durante o qual não se registou qualquer evidência de relevância arqueológica.

Trabalhos Arqueológicos da U.A.U.M. / MEMÓRIAS 7, 2010

4.6.1. Espólio da Sondagem 4 – Cortes 9 / 29

Nesta sondagem recolheram-se 457 fragmentos de espólio diverso, maioritariamente correspondente a cerâmica de distintas produções. Domina o grupo das faianças, com cerca de 30% de representatividade (139 fragmentos), correspondendo na sua maioria a produção industrial dos séculos XIX / XX, com grande incidência das produções de Massarelos.

O grupo representado em segundo lugar corresponde à cerâmica comum de cozedura oxidante, com cerca de 24% de expressão (108 fragmentos). A cerâmica vidrada corresponde a cerca de 21% do total de espólio exumado (97 fragmentos).

Salientamos a recolha de 3 moedas (Achs. 008, 034 e 052), em distintos níveis estratigráficos. O Ach.008 (nº. inv.2008.0868) exumado na UE.0331 corresponde a uma moeda de cronologia indeterminável, dado o seu avançado grau de corrosão, sendo apenas legíveis as letras **ALG(...)** de parte da legenda, correspondendo certamente a *Algarbiorum* e, portanto, a uma moeda da monarquia portuguesa, talvez de D. João V, dada a semelhança com o Ach.034.

O Ach.034 (nº. inv.2008.0876) identificado na UE.0197 corresponde a uma moeda de D. João V, datável de 1723 a 1749 (Vaz e Salgado, 1987-88: 378).

O Ach.052 (nº. inv.2008.0891), recolhido na UE.0358, é uma moeda de 10 centavos da República, cunhada em 1925 (Vaz e Salgado, 1987-88: 502).

4.6.2. Sumário interpretativo da Sondagem 4 - Cortes 9 / 29

Os resultados obtidos na Sondagem 4 permitem caracterizar o edificado da antiga rua das *Águas* na perspectiva da organização do espaço, materiais e técnicas construtivas utilizadas, assim como validar o rigor do mapa de Braga de 1883-84, de Francisco Goullard, onde estas estruturas estão representadas.

Por outro lado, a escavação aqui realizada veio confirmar a utilização dos desperdícios resultantes da demolição dos edifícios nas terraplanagens efectuadas para criar a plataforma da nova Avenida da Liberdade (observável no Corte 9), explicando-se que os nivelamentos fossem constituídos essencialmente

Trabalhos Arqueológicos da U.A.U.M. / MEMÓRIAS 7, 2010

por argamassas e estuques, sem grandes elementos pétreos inclusos, pelo facto de todos os materiais reaproveitáveis terem sido vendidos em hasta pública (Bandeira, 2002). Os arranques de muros identificados funcionaram como elementos estruturais das terraplanagens operadas, conformando muros transversais de contenção dos nivelamentos.

A recolha do Ach.052 (moeda de 10 centavos de 1925) corrobora o facto de a metade sul da antiga Rua das *Ágoas* ter sido demolida apenas na 2.ª metade do século XX.

Apesar de existirem referências cartográficas relativas à ocupação desta área da cidade no século XVI, nomeadamente no mapa dito de Braunio, datado de 1594, na área abrangida pela Sondagem 4 não se registaram indícios de ocupação anterior ao período moderno / contemporâneo, o que parece confirmado pelas moedas recolhidas nos nivelamentos referenciados com as UEs.0197 e 0331, que atestam uma ocupação datável do século XVIII.

Contudo, os depósitos associados à extracção de pedra, identificados na escavação dos Cortes 25 a 28, poderão ser atribuídos a um momento anterior, sem que se tenham recolhido quaisquer dados directos que permitam avançar com uma proposta cronológica mais precisa. No entanto, pela similitude com idênticos vestígios detectados um pouco por toda a área do antigo quarteirão dos CTT, bem como nas Sondagens 6, 8 e 14, poderão datar de época romana.

4.7. Sondagem 5 (Foto 226 a 238; Fig. 21 e 22)

A Sondagem 5 resulta da identificação, aquando o acompanhamento da abertura da vala para implantação do novo colector de águas, de um significativo troço de muro de tipologia romana, com aparelho de módulo regular, tipo *opus vittatum* (UEs.0465 e 0495; 0466 e 0467), com cerca de 5 m de extensão visível e cerca de 1,6 m de altura conservada.

Para proceder ao registo do achado, implantou-se uma sondagem de 8 x 4 m, contígua ao muro identificado, de forma a abarcar a realidade estratigráfica conservada em plano, directamente relacionada com a estrutura.

Trabalhos Arqueológicos da U.A.U.M. / MEMÓRIAS, 7, 2010

Os trabalhos de escavação e registo iniciaram-se com a elaboração do Plano 1, à cota média de 172,80 m, no qual se identificou um rasgo (UE.0468), interpretado como possível vala de fundação do muro supracitado e o respectivo enchimento (UE.0469). Identificou-se ainda uma outra estrutura, formada por um conjunto de blocos (UE.0471), que se interpretaram como alicerce de um muro, com orientação (E/O), perpendicular ao muro referido anteriormente, bem como o enchimento associado (UE.0473) que preenchia a vala de fundação (UE.0472). Adicionalmente identificou-se neste plano um outro rasgo, correspondente à UE. 0474, com o respectivo enchimento (UE.0475).

Após a escavação dos enchimentos representados pelas (UEs.0469, 0473 e 0472) realizou-se o Plano 2. A estrutura definida como (UE.0471) foi objecto de registo pormenorizado, nomeadamente do desenho dos alçados, tendo sido possível evidenciar a sua relação de posterioridade com o muro inicialmente identificado, ao qual adossa.

O Plano 3 corresponde ao plano final desta sondagem, realizado após a remoção da (UE.0471), tendo ficado exposto o maciço rochoso (UE.0470).

No final dos trabalhos procedeu-se ao registo do perfil estratigráfico obtido, que se denominou de Corte 20. A sua leitura estratigráfica evidencia aterros superficiais de nivelamento associados à demolição da antiga Rua das *Águas* (UE.0800), bem como enchimentos detríticos (UEs.0490 e 0487) relacionados com a ocupação Moderna / Contemporânea da área.

Registou-se igualmente a vala correspondente à UE. 0501, com o enchimento definido pela (UE.0502), associada à estrutura identificada pela UE. 0500, interpretada como tardoz de poço moderno / contemporâneo, estrutura que obliterou parcialmente o grande muro romano identificado, que se apresentava recoberto por sedimentações de abandono (UEs.0486 e 0503).

Distinguiu-se ainda um outro muro (UE.0488), em alvenaria irregular, constituída por blocos de pequena e média dimensão, incorporando blocos de xisto, com ligante de argamassa de argila e areia (UE.0489). Esta estrutura, localizada a Sul, paralela ao alicerce (UE.0471), estaria presumivelmente encostada ao muro definido pelas (UEs.0464 e 0465; 0466 e 0467) consubstancia

Trabalhos Arqueológicos da U.A.U.M. / MEMÓRIAS, 7, 2010

uma fase tardia de construção, possivelmente um acrescento ao plano arquitectónico inicial.

Identificaram-se ainda diferentes aterros associados a estas estruturas (UEs. 0493, 0485, 0484, 0492, 0491, 0496, 0483, 0482, 0480, 0481, 0478, 0548, 0476, 0477 e 0479). Destaca-se, também, a existência de fragmentos de reboco pintado, inclusos na (UE.0479), que revelam a qualidade construtiva do edifício identificado.

Note-se que o grande muro apresenta dois momentos construtivos distintos, que se individualizaram através da interface (UE.0494): um primeiro, evidenciado pela (UE.0465), com ligante de sedimentos arenosos (UE.0495) e escacilhos graníticos nas juntas e, um segundo momento, materializado pela utilização de argamassa de argila e areia de tonalidade amarela (UE.0467). No entanto, sob o ponto de vista do aparelho não existe uma verdadeira distinção, pois ambos apresentam um aparelho de tipo *opus vittatum* clássico, de módulo regular com afeiçoamento da face dos blocos.

No extremo norte do corte registaram-se os nivelamentos de abandono intramuros (UEs.0508 e 0509) e um nível lenticular de argila inclusa no nivelamento referenciado pela (UE.0510). Sob este, identificaram-se os aterros nivelados correspondentes às (UEs.0511 e 0512), que constituiriam a preparação e pavimento do edifício, que se viria a colocar a descoberto com a evolução da escavação para norte. (Ver ponto 3.9. - Sondagem 7).

4.7.1. Espólio da Sondagem 5

Nesta pequena sondagem recolheram-se 322 fragmentos de espólio, provenientes na sua maioria da UE.0800. Destes, 152 fragmentos (7% do total recolhido) correspondem em grande parte a faianças de produção industrial.

O segundo grupo mais representado, a cerâmica comum de cozedura oxidante, é formado por 68 fragmentos (21% do total do material exumado).

Nos níveis de cronologia romana escavados apenas se exumou um pequeno fragmento de cerâmica comum de cozedura oxidante, na UE.0475.

Trabalhos Arqueológicos da U.A.U.M. / MEMÓRIAS 7, 2010

4.7.2. Sumário interpretativo da Sondagem 5

Os dados proporcionados por esta sondagem reportam-se a uma estrutura característica do período alto-imperial, com aparelho em *opus vittatum* com fiadas regulares, revelando uma continuada utilização até ao período tardio. As distintas remodelações e acrescentos, bem como as suas dimensões e execução técnica sugerem uma arquitectura de qualidade, constituindo um indicador seguro da importância do edifício.

Os estuques pintados, identificados nos aterros, podem não corresponder à desafectação do muro, mas sim a uma fase de remodelação do mesmo, pese o facto de não de ter conseguido perceber com clareza a origem dos aterros que encostavam aos muros identificados, que tanto podem corresponder a nivelamentos para construção como para desafectação da estrutura.

A explicação detalhada da evolução das fases deste edifício será feita no ponto 3.9.1 do presente relatório, relativo à Sondagem 7, onde se procedeu à escavação de sedimentos correlacionados mais esclarecedores.

4.8. Sondagem 6 (Foto 239 a 246; Fig. 23)

A Sondagem 6, localizada no topo norte do Sector C anexa à Sondagem 4, teve por objectivo completar a leitura da sucessão estratigráfica evidenciada nos Cortes 9 e 29 e diagnosticar a potencialidade arqueológica do local.

Desta forma, implantou-se um rectângulo de 2,5 x 1,5 m ajustado ao terreno disponível e iniciaram-se os trabalhos com o desenho do Plano 1, à cota média de 179 m, registando-se os enchimentos identificados pelas (UEs.0594 e 0595). Sob estes, pôs-se a descoberto diferentes níveis ferruginosos (UEs.0634 e 0660), assim como um rasgo (UE.0632) com um enchimento (UE. 0630) e aterros indiferenciados (UEs.0595 e 0536).

Prosseguiu-se com a decapagem do nivelamento correspondente à (UE. 0595), expondo-se na totalidade os níveis ferruginosos definidos pelas (UEs.0660,

Trabalhos Arqueológicos da U.A.U.M. / MEMÓRIAS 7, 2010

0663 e 0661), interpretados inicialmente como possíveis pisos, dada a compactação e inclusão de pregos, mas que se constatou, após escavação, serem deposições lenticulares naturais formadas pela desagregação e escorrimento de bolsas de metais inclusas nos aterros, por acção das águas de infiltração provenientes das canalizações presentes nesta área (ver Cortes 9 e 29).

Realizou-se o plano 4 após decapagem da (UE.0661) e, seguidamente decaparam-se as (UEs.0660, 0634 e 0663). Sob estas, registou-se o enchimento identificado pela (UE.0630), que preenche a vala (UE.0632). Seguidamente, decapou-se o nivelamento correspondente à UE.0636, ficando exposto outro nivelamento (UE.0675).

Perante a ausência de materiais cerâmicos e tendo por base os dados obtidos na escavação da Sondagem 4, optou-se por utilizar meios mecânicos para remoção dos aterros registados com as (UEs.0675 e 0630), de forma a atingir os níveis de interesse arqueológico, facto que não se confirmou, tendo-se atingido o maciço rochoso (UE.0708) à cota média de 177.40 m, sem se ter identificado qualquer vestígio arqueológico. Ficou por decapar o enchimento correspondente às (UEs.0709=0718), que preenchia a vala definida pela (UE.0632).

Note-se que a vala definida pela (UE.0632) poderá corresponder a uma tentativa de fundação de um poço que, dada a dureza do maciço rochoso (granito de Braga, de grande dureza), talvez tenha sido abandonada. No entanto, não se descarta a possibilidade desta vala ter sido aproveitada para a construção do poço (UEs.0192, 0193 e 0190) da Sondagem 4 anexa.

A análise estratigráfica evidencia que a área foi alvo de extracção de pedra, materializada em distintos enchimentos (UEs.0528, 0635, 0675, 0837, 0838, 0839, 0840, 0841, 0842, 0843, 0844, 0845, 0847, 0848, 0849, 0631 e 0715), todos equivalentes, caracterizados pelas frequentes patelas e escacilhos de granito, envoltos em sedimentos arenosos, característicos das zonas de desmonte e talhe de pedra.

4.8.1. Espólio da Sondagem 6

Trabalhos Arqueológicos da U.A.U.M. / MEMÓRIAS, 7, 2010

Nesta pequena sondagem apenas se recolheram 105 fragmentos de espólio.

A maior percentagem corresponde a material de construção, com cerca de 66% de expressão (69 fragmentos). Sobressai a sua maior concentração na UE.0635, correspondendo ao estrato sobre a rocha, com 39 fragmentos recolhidos. Deste grupo destacamos um fragmento de peso de tear, de tipologia romana.

O outro grupo mais representativo corresponde a cerâmica comum de cozedura oxidante, com cerca de 22% de representatividade no total de espólio exumado (23 fragmentos).

4.8.2. Sumário interpretativo da Sondagem 6

Os resultados obtidos nesta sondagem corroboram os dados obtidos na Sondagem 4. Não se identificou qualquer indício de ocupação anterior à fase moderna / contemporânea, associada ao edificado da antiga Rua das *Águas*. Note-se que a área em questão localizar-se-ia sob o edifício cujo logradouro possuía o poço identificado na Sondagem 4.

Os indícios de extracção de pedra são significativos, podendo admitir-se, com base nos escassos indícios, que já se efectuasse no período romano.

4.9. Sondagem 7 (Foto 247 a 273; Fig. 24 e 25)

Na sequência dos resultados obtidos na Sondagem 5, considerou-se necessário avaliar a extensão e estado de conservação do muro / edifício aí detectado, no sentido de se viabilizar o traçado proposto para a colocação do novo colector. As dimensões da sondagem, com cerca de 11 x 2,5 m, foram determinadas pelas condicionantes da obra, mais concretamente pelas dimensões da vala necessária para a implantação do colector.

Assim, procedeu-se ao cuidadoso desaterro mecânico dos enchimentos de nivelamento superficiais (UEs. 0882 = 0857), associados á demolição da antiga rua das *Águas*.

Trabalhos Arqueológicos da U.A.U.M. / MEMÓRIAS, 7, 2010

Para efeitos de registo, mas também por razões de segurança, conservaram-se sem desmontar restos de estruturas de cronologia moderna / contemporânea, optando-se pelo rebaixamento dos aterros e enchimentos correspondentes às (UEs.0808, 0809, 0810, 0811, 0807, 0837, 0830 e 0890) até aos níveis de abandono do edifício de cronologia romana.

Assim, realizou-se o Plano 1, à cota média de 175,6 m, cota associada às estruturas supramencionadas, nomeadamente, um remate da calçada (UE.0689) que poderá ter funcionado como estrutura de assentamento de parede, associada aos alicerces e respectivos enchimentos (UEs.0827, 0828, 0754, 0674, 0814, 0819 e 0690). Directamente relacionada com estas estruturas detectou-se a calçada (UEs.0695 e 0696) que poderá ter funcionado como nível de circulação de um possível logradouro. Adicionalmente, individualizou-se o aterro de nivelamento associado (UE.0691). Foram ainda registadas as infra-estruturas de electricidade (UEs.0883, 0885, 0694, 0698, 0886, 0887, 0888 e 0889 = 0693).

Prosseguiu-se com o desmonte e decapagem mecânica das estruturas acima referidas e aterros de nivelamento (UEs.0691, 0757, 0758, 0757, 0836 = 0815, 0869 e 0870) até se atingir os níveis associados ao abandono / saque do edifício romano.

Desta forma, à cota média de 174,3 m, registou-se a (UE.699 = 0687 = 0685), correspondente a um aterro com grande percentagem de material de construção de tipologia romana, material cerâmico e alguns blocos graníticos, bem como frequentes inclusões de bolsas de argamassa, resultante da demolição / saque do edifício.

No extremo norte da área de escavação registou-se igualmente um muro identificado pelas (UEs.0692 e 0697), com orientação E/O, de aparelho regular em *opus vittatum*, com largura de 0,5 m, conservando 2 fiadas de pedra (0,45 m de altura) por toda a largura da sondagem (2,4 m). Associado a esta estrutura, exteriormente, registou-se um nivelamento (UE.0702), ficando ainda exposto um troço do maciço rochoso de base (UE.0701).

Na zona sul da sondagem, para além dos aterros nivelados exteriores (UEs. 0705 e 0753), colocou-se a descoberto a coroa do muro (UEs.0683 e 0684),

Trabalhos Arqueológicos da U.A.U.M. / MEMÓRIAS, 7, 2010

correspondente ao que se havia identificado na Sondagem 5 (UEs.0466 e 0467). Perpendicular a este, encontrava-se outro muro (UEs.0686 e 0688), correspondente a uma parede divisória de provável compartimento.

Após a decapagem do aterro resultante da demolição / saque do edifício (UEs.0699 = 0685 = 0687 e 0705), colocou-se a descoberto o piso do edifício. Trata-se de um homogéneo pavimento em *opus signinum* (UEs.0700 = 0765), que acompanha o prolongamento do muro para Norte (UEs.0683 e 0864), que se individualizou, dado apresentar uma substancial alteração na regularidade do aparelho. Assim, foi definida a interface de ligação correspondente à (UE.0773) para a distinção entre as diferentes fases construtivas, individualizando-se o muro (UEs.0767 e 0768) mais regular, estruturalmente equivalente ao anterior.

Foi ainda identificada uma outra estrutura (UEs.0761 e 0760), paralela ao muro (UEs.0692 e 0697), localizada intramuros, correspondendo a silhares bem esquadrados, de morfologia rectangular (máximo 1,2 x 0,5 m), dispostos de peito sobre o substrato rochoso, onde se observa a preparação das faces tipo "almofadado" para o caso da (UE.0760) e sem "almofadado" no caso da (UE.0761). Individualizou-se igualmente o enchimento (UE.0770) que preenche uma vala (UE. 0769), que julgamos poder ser interpretada como vala de fundação da estrutura.

O piso de *opus signinum* (UEs.0700 = 0765) remata com o muro e estrutura (UEs.0760, 0761, 0767 e 0768), formando uma espécie de rodapé (UE.0822). No lado sul da sondagem, ficou a descoberto um pequeno troço do lastro de assentamento do pavimento (UE. 0766 = 0765).

Note-se que a parede divisória, orientada E/O, anteriormente referida (UEs. 0686 e 0688), assenta directamente sobre o pavimento. Individualizou-se ainda o nivelamento (UE.0762), assim como o enchimento (UE.0763) que preenche o rasgo definido pela UE. 0803, dispondo-se sob e perpendicularmente ao muro (UEs.0692 e 0697).

Por fim, sob o nivelamento correspondente à (UE. 0705) expôs-se a totalidade de um nivelamento (UEs.0753=0804), de génese arenosa, com frequentes bolsas de argamassa semelhantes ao ligante (UE.0684) do muro

Trabalhos Arqueológicos da U.A.U.M. / MEMÓRIAS 7, 2010

(UE.0683), tendo sido interpretado como nivelamento associado à construção da estrutura.

Aproveitando o corte operado pela máquina aquando da abertura para implantação do novo colector, procedeu-se ao registo do corte obtido, que se designou como Corte 30 (E/O). Neste, registou-se a sucessão estratigráfica associada ao edifício, tendo por base o muro (UEs. 0683 e 0684). Foi igualmente possível observar uma distinta fase construtiva do muro acima referido, que se individualizou com a interface de ligação (UE.0825), separando o muro identificado com as UEs.0683 e 0684 do muro original referenciado com as (UEs.0823 e 0824). Note-se que este muro corresponde ao muro assinalado pelas (UEs.0465 e 0495) na Sondagem 5.

Ainda no corte 30, individualizou-se um pavimento (UEs.0700 = 0756) sobre um lastro (UEs.0766=0765), sob o qual existiam nivelamentos identificados com as UEs.0794 e 0795 e o rasgo registado com a (UE.0775), com um enchimento (UE.0774), interpretado como provável vala de reestruturação do muro (UEs.0823 e 0824), dando origem ao acrescento do mesmo (= UEs.0683 e 0684). Esta vala corta os nivelamentos referenciados com as (UEs.0776, 0777, 0778 = 0779). Sob estes, individualizaram-se distintos nivelamentos lenticulares (UEs.0780 e 0781), assim como os aterros identificados pelas (UEs.0782 e 0783), associados ao primeiro plano construtivo, que selavam a vala de fundação (UE.0792), com o respectivo enchimento (UE.0784), do muro a que correspondem as UEs.0823 e 0824. Esta interface surge implantada sobre um nivelamento (UE.0785) que se dispõe sobre o substrato rochoso (UE.0701).

Em função dos dados obtidos até esta fase da escavação optou-se pela implantação do Corte 31, para circunscrever a escavação extramuros, na área a Sul.

Após a remoção do nivelamento identificado com a (UE.0702), a Norte e do aterro individualizado com a UE. 0753, a Sul, identificou-se outro enchimento (UE. 0790), constituído por sedimentos de génese arenosa com blocos graníticos inclusos, associado à vala de fundação (UE.0789) do muro correspondente às UEs.0692 e 0697. Individualizaram-se também os aterros referenciados com as

Trabalhos Arqueológicos da U.A.U.M. / MEMÓRIAS 7, 2010

UEs. 0786 e 0791, assim como um rasgo (UEs.0788 = 0803), com o respectivo enchimento (UEs. 0787 = 0763).

A Sul, ficou exposto um enchimento (UE.0774), bem como os nivelamentos identificados com as (UEs.0776 e 0796), constatando-se que foram cortados (UE.0797) e sobrepostos por outro enchimento (UE.0793).

Decapou-se a UE. 0790, cuja interface parecia cortar a (UE.0786), tendo-se concluído posteriormente, através da análise do Corte 32, que este selava a (UE. 0790).

Na parte norte prosseguiu-se com a decapagem do enchimento correspondente à (UE.0774), ficando exposta a (UE.0799), um nivelamento que surgiu cortado pela (UE.0797), ainda que muito indefinidamente. Decaparam-se igualmente as (UEs.0786 e 0831), sob as quais surgiram os aterros definidos com as (UEs.0787 e 0791). Continuou-se com a decapagem da (UE.0791), um enchimento lenticular, bem como da (UE.0787), tendo-se atingido o maciço rochoso (UE.0701), pelo que se deu por concluída a escavação nesta zona, elaborando-se o Plano Final. Tendo por base a escavação pode admitir-se que o rasgo definido pelas (UEs.0788 = 0803) constituiria um possível dreno sob o muro referenciado com as UEs.0692 e 0697).

Na parte sul da sondagem, decapou-se a (UE.0793), um enchimento sob o qual se identificou o arranque do muro definido pelas UEs.0798 e 0801, que é perpendicular ao muro identificado com as UEs.0683 e 0684. Concluiu-se nesta fase que a (UE.0797) materializava a vala de saque do muro agora colocado a descoberto, individualizando-se o seu enchimento (UEs.0799 = 0793). Atribuiu-se a (UE.0802) a um bloco saliente em relação ao paramento, que incorpora o aparelho do muro original (UEs.0823 e 0824).

Nos Planos 8 a 11, registou-se a decapagem da (UE.0799), que permitiu colocar a descoberto a totalidade da coroa preservada do muro identificado com as (UEs.0798 e 0801), não se identificando o nivelamento (UE. 0779) referenciado no Plano 8, a Norte do muro supracitado.

Prosseguiu-se com a escavação das (UEs.0796 e 0776), ficando exposta a (UE.0804) e os nivelamentos correspondentes às (UEs.0777, 0778 e 0812). Sob

Trabalhos Arqueológicos da U.A.U.M. / MEMÓRIAS 7, 2010

estes, identificaram-se as (UEs. 0788, 0780, 0817 e 0816), que foram escavadas. Aqui, evidencia-se a vala de fundação e respectivo enchimento (UEs.0818 e 0819), associada ao muro definido pelas (UEs.0798 e 0801) e rasgada sobre os enchimentos correspondentes às (UEs.0780 e 0784). Nos planos seguintes (12 a 17) registou-se a decapagem dos nivelamentos e enchimentos associados aos diferentes muros, segundo a sua ordem de deposição natural, nomeadamente, os nivelamentos (UEs.0820, 0780, 0781, 0782, 0783 e 0785) e enchimentos (UEs. 0819 e 0784), até se atingir o maciço rochoso em toda a área.

O Plano 18 constituiu o plano final conjunto realizado nesta sondagem, que se complementou com o registo da estratigrafia colocada a descoberto após o desabamento do Corte 32 (perfil este), o qual determinou um substancial alargamento da área de escavação para nascente. Pese embora o facto de nesta fase já se ter determinado o desvio do traçado do colector para este, de forma a preservar *in situ* os vestígios arqueológicos detectados, procedeu-se à limpeza da área e realizou-se o respectivo registo planimétrico.

Assim, registaram-se vários nivelamentos (UEs.0777, 0804, 0816, 0817, 0871, 0872 e 0873), um enchimento (UE.0793), o rasgo de implantação do antigo colector (UE.0874) e o respectivo enchimento associado (UE.0875), bem como o massame em cimento Portland (UE.0876) relacionado com a caixa de saneamento (UE.0877) que deriva do antigo colector (UE.0879).

Na fase final dos trabalhos procedeu-se ao registo do Corte 33, resultante do desabamento do perfil, onde se observou o colector e estruturas associadas (UEs.0877, 0879 e 0880) e a (UE.0892), interpretada como vala de fundação de um muro com orientação N/S, com um enchimento (UE.0891), potencialmente equivalente ao muro anteriormente escavado, dado que se encontrava selado pelos mesmos nivelamentos (UEs.0820, 0877 e 0893).

Por fim e na sequência da decisão de conservação *in situ* das ruínas arqueológicas de época romana, recobriu-se a área de escavação com tela geotêxtil e procedeu-se ao aterro da estrutura com areia granítica tipo “pó-de-pedra”.

Trabalhos Arqueológicos da U.A.U.M. / MEMÓRIAS, 7, 2010

4.9.1. Espólio da Sondagem 7

Nesta sondagem recolheram-se 193 fragmentos de espólio diverso. O grupo mais significativo é o do material de construção, com 82 fragmentos recolhidos como amostra, correspondendo a um universo de 256Kg de material presente nas (UEs.0685, 0687 e 0699). Note-se que estes estratos correspondem todos a aterros que se formaram após o saque e demolição do edifício. Seguidamente, o grupo cerâmico mais significativo é o da cerâmica comum de cozedura oxidante, com cerca de 35% do total de espólio recolhido (67 fragmentos). As restantes produções apresentam percentagens notoriamente baixas, sem qualquer relevância.

Na UE.0699 exumou-se o Ach.051 (nº. inv.2008.0890), correspondente possivelmente a uma moeda, sem leitura possível por se apresentar totalmente fragmentada e com um elevado grau de corrosão. Ainda nesta UE, destacamos a recolha de 1 fragmento de sigillata hispânica tardia, datável dos séculos III / IV, assim como alguns fragmentos de cerâmica cinzenta tardia, datáveis dos séculos V / VI.

4.9.2. Sumário interpretativo da Sondagem 7

Os vestígios de edifício identificados nesta sondagem (o mesmo que na Sondagem 5) justificaram, pelas suas características (mais de 17 m de comprimento por 1,5 m de altura de paramento conservado, pavimento em *opus signinum* totalmente conservado e remodelações registadas), a conservação *in situ* e deslocação para nascente do traçado do novo colector.

Com os dados da escavação realizada é possível afirmar que este edifício tem uma origem romana alto-imperial e que manteve uma ocupação continuada, muito provavelmente, até ao fim do domínio suevo-visigótico.

A análise conjunta dos dados obtidos nesta sondagem e nas Sondagens 5, 8 e 9, uma vez que se trata do mesmo edifício, permite apontar para a existência de

Trabalhos Arqueológicos da U.A.U.M. / MEMÓRIAS 7, 2010

4 fases construtivas distintas, reveladoras de diferentes expressões arquitectónicas do edificado.

Ao edifício original podem atribuir-se os muros definidos pelas (UEs.0823 e 0824 = 0465 e 0477), com cerca de 0,5 m de largura e orientados genericamente S/N, os quais apresentam um aparelho do tipo *opus vittatum* característico do período romano alto-imperial da cidade de *Bracara Augusta*. A (UE.0802) corresponde a um bloco saliente em relação ao paramento do muro, podendo corresponder à pedra de perpianho, ou seja, de travamento do muro. Nesta fase inclui-se um outro muro de características semelhantes (UEs.0692 e 0697), correspondente ao limite norte do edifício, com orientação E/O, no qual encostava o muro definido pelas (UEs.0767 e 0768).

Uma característica fundamental destes aparelhos é a utilização de terra como ligante, incorporando por vezes pequenos escacilhos graníticos para colmatar as juntas entre os blocos. É possível que o alicerce / muro detectado nas sondagens 5 e 8 (UEs.0471 = 0917 e 0909) corresponda a uma solução de regularização do terreno, por meio de ressaltos, de forma a criar patamares horizontais, vencendo desta forma o declive observado no substrato rochoso, entre o extremo norte da Sondagem 7 (174,2 m) e o extremo sul da Sondagem 5 (172.8 m). Poderá, inclusivamente, ter funcionado como contraforte, devendo assinalar-se que os muros do edifício não apresentam alicerce distinto, observando-se um aparelho uniforme em toda a sua altura, fundando-se as paredes em valas rasgadas na arena granítica, com pouco mais de 0,5 m de profundidade.

Sobre os níveis de circulação do edifício da primeira fase pouco sabemos, dado que não se escavou sob o pavimento da última fase. No entanto, a leitura dos Cortes 20 e 31 revela um nivelamento selado por um nível de argila (UEs.0795=0512 e 0794), que poderá corresponder a uma pavimentação térrea da primeira fase, ainda que muito alterada.

Não se obtiveram dados que permitam restituir a planta integral do edifício, sabendo-se apenas que o muro definido pelas (UEs.0692 e 0697) continuava para nascente, tendo sido tardiamente fechado, desconhecendo-se como este se relacionava com o muro identificado pelas (UEs.0823 e 0824).

Trabalhos Arqueológicos da U.A.U.M. / MEMÓRIAS 7, 2010

Considerando a sua localização relativa, este edifício deveria correlacionar-se com a área de influência do traçado da via para *Emerita Augusta*, que saía da cidade romana em direcção a Sul, propondo-se para esta primeira fase uma cronologia em torno da segunda metade do século I.

A segunda fase construtiva corresponderá a uma primeira remodelação do edifício original, evidenciada pelo muro identificado com as (UEs.0798 e 0801 = a UEs.0921 e 0922 na Sondagem 9), que se dispõe no sentido O/E, conformando um acrescento ao plano inicial, pois adossa ao muro definido pelas (UEs.0823 e 0824), fundando-se sobre o enchimento da fundação do muro original. A técnica construtiva é semelhante à descrita para os muros da primeira fase, exceptuando a utilização de argamassa de areia e argila como ligante. O acrescento / reestruturação materializado pelo muro correspondente às (UEs.0467 e 0466), registado na Sondagem 5, enquadra-se nesta fase, aplicando a mesma técnica construtiva (*opus vittatum*) com recurso a argamassa de argila e areia.

Tal como acontece para o edifício da primeira fase, não é possível conhecer a planta geral desenhada pelas remodelações que definem esta segunda fase, para a qual se propõe uma cronologia em torno do século II, com base na sequência estratigráfica estabelecida.

A terceira fase construtiva materializa-se numa aparente reconstrução parcial do grande muro S/N (UEs.0767 e 0768) da Sondagem 7. Será igualmente nesta fase que se constrói o muro identificado com as UEs.0488 e 0489, com orientação O/E, registado na Sondagem 5 (Corte 20), que parece encostar ao muro anterior (UEs.0465 e 0495; 0466 e 0467). A técnica construtiva revela um pormenor distintivo, pois recorreu-se à utilização generalizada de argamassa de argila e areia como ligante de uma alvenaria mais irregular, que incorpora blocos de xisto e blocos graníticos toscamente facetados, ou mesmo não irregulares, com abundantes fragmentos de material de construção incorporados no miolo das estruturas.

O muro correspondente às (UEs.0798 e 0801 = 0921 e 0922) terá sido arrasado, anulando a respectiva compartimentação. Observa-se nesta fase o

Trabalhos Arqueológicos da U.A.U.M. / MEMÓRIAS 7, 2010

fecho do muro norte através da construção de um outro muro (UEs.0767 e 0678), que encosta ao primeiro.

O edifício é dotado de um pavimento em *opus signinum* (UEs.0700 = 0765), que remata em rodapé (UE. 0822). A implantação da estrutura correspondente às UEs.0760 e 0761, sugere que possa definir um patamar elevado, possivelmente com soalho em madeira. O monólito quadrangular correspondente à UE.0755, sem aparente função estrutural, poderá definir o embasamento de elementos arquitectónicos de função decorativa e / ou ritual, admitindo-se ainda a provável existência de um vão de porta na zona onde se localizava o muro definido pelas UEs.0798 e 0801, que foi arrasado.

Esta terceira fase, na ausência de elementos arqueológicos datantes e por correlação estratigráfica, poderá situar-se entre os séculos III – IV, período em que o edifício terá conhecido uma expressão planimétrica de vulto, ocupando uma área estimada de 300 m^2 (20 X 15m).

O fecho do possível vão de porta acima referido (UEs.0773, 0683 e 0684), assim como a construção da parede divisória (UEs.0686 e 0688), que a ele encosta, configura a quarta fase construtiva registada, como evidenciam as relações estratigráficas identificáveis através da análise do paramento e as relações de sobreposição das estruturas associadas. Com efeito, o muro definido pelas UEs.0686 e 0688 possui uma alvenaria muito irregular, que incorpora no miolo abundantes fragmentos de material de construção fragmentado. Por outro lado, o remate tipo rodapé do pavimento de *opus signinum* não se observa neste pano de parede. Um outro dado relevante relaciona-se com o facto da parede divisória ter sido construída sobre o pavimento referenciado pelas (UEs.0700 e 0756), encostando à nova parede erigida.

Tendo em conta os parcos materiais recolhidos no aterro de demolição, é possível datar o abandono deste edifício em torno dos séculos V – VI, tendo em conta as cronologias associadas aos fragmentos de cerâmica cinzenta tardia recolhidos na (UE.0699).

Em síntese, os resultados proporcionados por esta sondagem, ao revelarem a existência de um grande edifício de fundação romana na periferia de *Bracara*

Trabalhos Arqueológicos da U.A.U.M. / MEMÓRIAS, 7, 2010

Augusta, revestem-se de grande importância científica, no sentido de permitirem problematizar o modelo de desenvolvimento dos subúrbios da cidade romana, tanto do ponto de vista do urbanismo como da organização funcional dos espaços, em estreita correlação com o traçado das vias que saíam da cidade para nascente e para sul.

4.10. Sondagem 8 (Foto 274 a 280; Fig. 26 e 27)

A Sondagem 8 corresponde a uma intervenção circunscrita ao registo de uma estrutura que se observou imediatamente sob o antigo colector, identificada durante o acompanhamento do desaterro para a colocação do novo colector, desviado para nascente. Trata-se de uma pequena área com 1,6 x 1 m, implantada após limpeza superficial da zona.

No Plano 1, realizado à cota média de 173,5 m, registou-se um muro (UEs.0909 e 0910) com um aparelho em alvenaria tosca, constituído por blocos de pequena e média dimensão e sem grande tratamento nas faces visíveis e um aterro de nivelamento associado (UE.0911).

Após a decapagem da (UE.0911) evidenciou-se a vala de fundação do muro (UE.0912), com o respectivo enchimento (UE.0913). Procedeu-se à sua decapagem, observando-se que o muro foi implantado directamente sobre maciço rochoso (UE.0920).

Seguidamente procedeu-se ao registo do alçado e desmontou-se o muro, tendo-se decapado os aterros correlacionados (UEs.0915, 0916 e 0919), até ao substrato rochoso, efectuando-se então o Plano Final.

Da análise dos perfis concluiu-se que a (UE.0915), inicialmente registada como anterior à fundação do muro, constituía, de facto, o nivelamento que selava o enchimento da referida vala sendo, portanto, posterior à fundação do muro.

4.10.1. Espólio da Sondagem 8

Trabalhos Arqueológicos da U.A.U.M. / MEMÓRIAS, 7, 2010

Nesta sondagem apenas se recolheram 17 fragmentos de espólio, correspondendo a sua maior parte a material de construção (cerca de 65% - 11 fragmentos).

Sobressai a recolha, na (UE.0911), de um fragmento de cerâmica tipo bracarense, cuja produção está balizada entre 50 a 125, corroborando a cronologia romana alto-imperial já proposta para esta estrutura.

4.10.2. Sumário interpretativo da Sondagem 8

Os resultados obtidos nesta sondagem permitiram concluir que esta estrutura corresponde à que foi registada na Sondagem 5, nomeadamente ao alicerce identificado pela (UE.0471), trazendo desta forma novos dados à planimetria do edifício.

Pelas características do aparelho e baseando-nos nos dados observados aquando do acompanhamento do desaterro inicial, onde se observaram blocos ciclópicos, dispostos de uma forma irregular, localizados no enfiamento destas estruturas, admite-se que pudessem corresponder a um muro de sustentação de terras, estruturando um socalco que organizava o terreno envolvente numa plataforma regular, eliminando dessa forma a pendente natural.

Por outro lado, no grande bloco onde este muro estava encostado, observou-se, após a sua remoção, uma fiada de negativos de cunha de extracção, sendo plausível que a mesma tenha sido efectuada nesta zona, pois nas proximidades, como referido acima, registaram-se nos afloramentos graníticos negativos de utilização de cunhas.

Tal como foi anteriormente referido em 3.9.1., não se descarta a hipótese de esta estrutura pertencer ao momento fundacional do edifício, dada a escassez de material cerâmico associado e funcionalidade sugerida.

4.11. Sondagem 9 (Foto 281 a 286 ; Fig. 28)

Trabalhos Arqueológicos da U.A.U.M. / MEMÓRIAS, 7, 2010

Após a escavação da Sondagem 8 retomou-se o acompanhamento do desaterro da sua parte norte, constatando-se a existência de um muro parcialmente desmantelado (UEs.0921 e 0922) que corresponde às (UEs. 0978 e 0801), identificadas na Sondagem 7. Procedeu-se à limpeza e registo da área, que se designou como Sondagem 9 e em seguida removeram-se os restos da estrutura para a colocação do novo colector.

4.11.1. Espólio da Sondagem 9

Pese embora o facto de apenas se ter implantado esta sondagem para efeitos de registo do muro detectado, o desmonte manual do mesmo providenciou a recolha de 3 fragmentos de material cerâmico incluso no seu miolo (UE.0922).

Destes, destacamos a recolha de um fundo em sigillata hispânica alto-imperial, de forma indeterminável, corroborando genericamente as cronologias sugeridas para esta fase construtiva do edifício (ver ponto 4.9.2).

4.11.2. Sumário interpretativo da Sondagem 9

Remete-se este item para o anterior ponto 4.9.2. onde se abordaram detalhadamente as fases e evolução do edifício.

4.12. Sondagem 10 – Corte 34 (Foto 287 a 296; Fig. 29 e 30)

A implantação desta sondagem decorreu da necessidade de registar a sequência estratigráfica detectada durante o acompanhamento do desaterro do enchimento sobre o colector de águas e limpeza das estacas implantadas, em especial de alguns níveis de cremação, assim como uma relevante estratigrafia no designado Corte 34.

A sondagem propriamente dita correspondeu a um rectângulo de 6,5 x 0,6 m, contíguo ao Corte 34 de forma a abarcar a estratigrafia visível, procedendo-se ao registo do Plano 1 à cota média de 181,65 m. Identificaram-se dois níveis

Trabalhos Arqueológicos da U.A.U.M. / MEMÓRIAS, 7, 2010

empedrados envoltos em saibro (UEs.0926 e 0934), interpretados como embasamentos de estruturas desaparecidas. Estes rasgavam níveis de cremação, definidos por lentículas de argila rubificada e seus enchimentos, correspondentes às Sepultura V (UEs.0928, 0927, 0963 e 0952), Sepultura VI (UEs.0940, 0939, 0943, 0951 e 0961) e Sepultura VII (UEs.0946, 0945 e 0950). Registou-se ainda o aterro de nivelamento subjacente (UE.0938), onde estes enterramentos foram implantados.

Dado que os procedimentos de obra não implicavam mais revolvimentos dos aterros aqui localizados, optou-se por apenas decapar os níveis de cremação supracitados, procedendo-se nos planos seguintes (2 a 4) à escavação dos enterramentos.

Na parte final dos trabalhos efectuou-se o registo do Corte 34, no qual se evidenciavam as infra-estruturas e enchimentos associados (UEs.0178, 0245, 0247, 0717, 0933, 0964, 0965, 0966, 0967, 0968, 0969, 0970, 0977, 0978, 2148, 2149, 2151, 2152, 2153, 2154, 2155, 2156 e 2157) com cronologia da época contemporânea, implantadas sobre os níveis resultantes da demolição do edificado da antiga rua das *Águas* (UEs.0933, 2138, 2139, 2143 e 2150), aqui materializados nalguns arranques de muro / alicerces (UEs.0931, 0955, 2142, 2140, 2141, 2144, 2145, 2146 e 2147). Estes rasgaram os nivelamentos de abandono (UEs.0962 = 0932 e 0953 = 0954), que selavam a estratigrafia de cronologia romana.

Sob o aterro de abandono, identificou-se um pavimento em *opus signinum* (UEs.0941 e 0924), com 5,8 m de largura e 0,1 m de espessura média, assente sobre um lastro constituído por pequenas pedras graníticas envoltas em sedimentos arenosos (UEs. 0947 e 0923). Identificaram-se ainda vestígios de estruturas totalmente desmanteladas / saqueadas (UEs.0929, 0930, 0944 e 0976), correspondentes aos muros norte e sul que delimitariam o edifício.

Por baixo destes vestígios definiram-se as estruturas inicialmente observadas (UEs.0926, 0935, e 0959; 0936, 0934 e 0972 = 0975), sugerindo tratar-se de embasamentos de estruturas desaparecidas, associados a depósitos lenticulares (UEs.0973 e 0974) que se interpretaram como níveis de circulação.

Trabalhos Arqueológicos da U.A.U.M. / MEMÓRIAS, 7, 2010

O momento de desafectação do espaço enquanto necrópole associada a enterramentos de cremação estava materializado por aterros nivelados (UEs.0925, 0956 e 0960), que selavam os enterramentos acima descritos, implantados no aterro subjacente (UE.0938).

Concluiu-se a intervenção nesta sondagem com a colocação de tela geotêxtil sobre o corte e plano, aterrando-se posteriormente a área.

4.12.1. Espólio da Sondagem 10 – corte 34

Nesta sondagem apenas se recolheu espólio metálico, mais especificamente pregos e ferragens associadas aos enterramentos escavados, que foram posicionados (Ach.063 a 112).

4.12.2. Sumário interpretativo da Sondagem 10 – corte 34

Os resultados obtidos nesta sondagem permitem avançar algumas considerações importantes sobre a evolução da ocupação deste espaço.

Com efeito, constatou-se a existência inicial de uma área estruturada de cremação, à qual posteriormente se sobrepôs um edifício de funcionalidade indeterminada: poderá tratar-se de uma estrutura de enterramento tipo mausoléu ou parte de um edifício não funerário. No primeiro caso estaremos perante uma alteração qualitativa das estruturas de enterramento, processo bem identificado na zona de interligação do túnel e no quarteirão dos antigos CTT e aí datado dos séculos I-II; no segundo caso, pode aventar-se a hipótese de este espaço ter conhecido uma afectação distinta de usos, eventualmente uma conversão em área artesanal, processo igualmente identificado no antigo quarteirão dos CTT, com uma cronologia balizada entre finais do século III e inícios do século V.

Finalmente, o registo das estruturas modernas/contemporâneas permitiu caracterizar as soluções construtivas dos alicerces do edificado deste período, confirmando-se as representações do mapa de Francisco Goullard (1883-84).

Trabalhos Arqueológicos da U.A.U.M. / MEMÓRIAS, 7, 2010

4.13. Sondagem 11 (Foto 297 a 331; Fig. 31 a 39)

Os trabalhos nesta sondagem iniciaram-se com a remoção por meios mecânicos dos nivelamentos superficiais de forma a delimitar a área de escavação.

Durante este processo pôs-se a descoberto um troço do muro da Cerca do antigo Convento dos Remédios (UEs.0907 e 0908 = 0981 e 0982, 0897, 0902 e 2133), bem como calçadas (UEs.0895, 0896, 0900 e 0901) associadas aos muros (UEs.0898, 0899, 0903 e 0904) de delimitação de logradouros do edificado da antiga rua das *Ágoas*.

Procedeu-se ao levantamento das estruturas através de fotogrametria e optou-se por as desmontar, ficando cerca de 0,5 m da calçada / alicerce (UEs. 0895 e 0900 = 1002 e 1003) preservado. De seguida, implantou-se a sondagem justaposta ao limite sul do alicerce supracitado, estando a estratigrafia associada registada no perfil norte da mesma.

Assim, na área convencionada como Sondagem 11, correspondente a um rectângulo com cerca de 19 x 5 m, prosseguiu-se com o desaterro mecânico do grande aterro superficial de terra humosa (UE.0949) que se dispunha por toda a área da sondagem, assim como ao rebaixamento do enchimento (UE.0980), que preenche a vala de implantação do grande colector de águas que rasgou o lado nascente da Avenida da Liberdade (UE. 0979).

No plano 1, realizado à cota média de 181,5 m, registou-se um grande muro (UEs.0981 e 0982 = 0907 e 0908), com orientação genérica SSE/NNO, correspondente à continuação para sul da Cerca do antigo Convento dos Remédios, já identificado na Sondagem 2 (UEs.0091 e 0092), assim como a sua vala de fundação (UE.0983) e respectivo enchimento (UE.0984).

Foram individualizados diversos aterros (UEs.0987, 0988, 0990, 0995, 0996, 0997 e 0998), correspondentes a nivelamentos posteriores à desafectação da área enquanto necrópole, que se removeram após escavação parcial do enchimento da vala de fundação (UE.0984) do muro identificado com a UE. 0981.

Trabalhos Arqueológicos da U.A.U.M. / MEMÓRIAS, 7, 2010

Identificou-se o muro definido pelas UEs. 0985 e 0986, em alvenaria granítica, de aparelho muito irregular, com orientação SE/NO, estrutura que também já se havia identificado na Sondagem 2 (UEs.0267 e 0269).

Individualizaram-se ainda nivelamentos (UEs.1008 = 1012 e 1025) e um enchimento (UE.1015), que preenche a vala referenciada pela UE. 1019. Adicionalmente, identificou-se o enchimento (UE.1014) da vala de fundação (UE.1013) do muro definido pelas UEs. 0985 e 0986 e prosseguiu-se com a escavação do seu enchimento (UE.1014). Após esta acção, individualizou-se um rasgo (UE.1024), com o respectivo enchimento (UE.0994), assim como um negativo de estrutura (UE.1023), de morfologia quadrangular e enchimentos associados (UEs. 0991, 0992, 0993 e 0989).

Implantou-se o Corte 35 (E/O) para seccionar os enchimentos que preenchiam o negativo da estrutura supramencionada (UE.1023), decapando-se a metade sul e, posteriormente, a metade norte, onde se individualizou um outro enchimento equivalente aos enchimentos removidos (UE.1026).

Continuou-se com a decapagem dos aterros correspondentes às UEs.0995 e 1015 e ao desmonte do muro definido pelas (UEs.0985 e 0986).

Optou-se nesta fase por proceder à decapagem por meios mecânicos dos potentes enchimentos de nivelamento constituídos pelas UEs.0985, 0988, 0987 e 1025.

O plano resultante (plano 5) demonstrou uma estratigrafia heterogénea e complexa, registando-se diversos depósitos de nivelamento de génese limo-arenosa (UEs.1009, 1016, 1018, 1027,1030, 1031, 1038, 1039, 1043, 1046 e 1047) e aterros (UEs.1028, 1029, 1080, 1063, 1220, 1037, 1040, 1044 e 1263).

Individualizou-se ainda o que parece ter sido a base ou limite de uma estrutura, constituída por um conglomerado de tijolo moído, tipo *opus signinum*, muito friável (UE.1006), bem como um piso térreo, cuja superfície de uso se revelou heterogénea nas diferentes zonas em que foi colocada a descoberto, tendo sido atribuídas distintas UEs., que reflectem essa heterogeneidade (UEs.1007, 1032, 1033 e 1034).

Trabalhos Arqueológicos da U.A.U.M. / MEMÓRIAS, 7, 2010

Os planos seguintes resultaram da remoção dos enchimentos correspondentes às UEs.1009 e 1040, sob os quais se individualizaram duas pequenas áreas de cremação, com características distintas. Por um lado, uma circunscrita mas perturbada concentração de carvões, que se identificou como Sepultura IX (UEs.0868 e 1050), de onde se exumou uma lucerna (Ach.118) e um fragmento de cerâmica (Ach.115), correspondentes a espólio votivo. A outra área de cremação recebeu a designação de Sepultura VIII (UEs.1042, 1057 e 1041) e corresponde a um depósito de carvões, com material osteológico incluso, que incorporava um troço de tronco de sobreiro. Este foi cuidadosamente acondicionado e removido em bloco (Ach.195 = UE.1057).

Decapou-se depois um nivelamento (UE.1030), definindo-se sob este o que se designou como Sepultura X (UEs.1049, 1048, 1051 e 1052), correspondente a uma vala de morfologia oblonga (UE.1049), com secção sub-circular e orientação S/N, que se interpretou como um presumível enterramento de inumação. Implantou-se o Corte 36 (E/O) para obter a secção da estrutura e procedeu-se à escavação dos enchimentos, que proporcionaram apenas a recolha de alguns pregos, presumivelmente de caixão (Ach.119 a 127). Estas acções foram realizadas ao longo dos Planos 8 - A a 8 – D (Por omissão de numeração, não existe Plano 8).

Prosseguiu-se com a escavação orientada pelo Corte 35, decapando-se a parte norte da estrutura identificada com a (UE.1006). Posteriormente decapou-se a (UE.1027).

Dada a complexidade estratigráfica constatada optou-se por implantar o Corte 38 (E/O) e prosseguiu-se com a escavação das (UEs. 1008, 1012 e 1113) e dos enchimentos correspondentes às (UEs.1111 e 1112) da vala definida pela (UE. 1110), que rasgava a área no sentido SE/NO, atingindo-se os depósitos primários de deposição natural (UE.1053).

Após a escavação da UE.1031 ficou visível, por toda a área delimitada a sul pelo Corte 38, um piso térreo e preparação correspondente (UEs.1114, 1028 e 1115), que assentava directamente nos supracitados depósitos primários. Note-se que a preparação (UE.1115) não constitui uma verdadeira acção construtiva,

Trabalhos Arqueológicos da U.A.U.M. / MEMÓRIAS 7, 2010

reflectindo antes a transição entre a superfície de uso do piso e os depósitos primários (UE.1053). Na verdade, o piso aqui identificado mais não é do que os depósitos primários sucessivamente pisoteados.

Seguidamente, ao longo dos Planos 13 a 13 – C e 14, decaparam-se os nivelamentos circunscritos entre os Cortes 38 e 35 (UEs.1016, 1031, 1090, 1111, 1112, 1134, 1050, 1219, 1220 e 1223), tendo sido posta a descoberto a continuação do piso térreo (UEs.1032, 1114 e 1218).

Implantou-se o Corte 41 e procedeu-se à decapagem das (UEs.1038 e 1018), ficando exposta a totalidade do piso térreo (UEs.1033 e 1034 = 1114), circunscrito entre o Corte 41 e o perfil sul. Continuou-se com a escavação da UE.044 que preenche um rasgo com secção sub-circular (UE.1045), que oblitera o piso (UEs.1033 e 1034), no sentido N/S, até serem atingidos os depósitos primários (UE.1053).

Entre os Cortes 41 e 35, prosseguiu-se com a decapagem total da UE. 1006, dos nivelamentos correspondentes às (UEs.1016, 1018, 1038 e 1046) e do enchimento definido pela (UE.1044), que se registaram nos Planos 16 a 18. Sob estes, individualizou-se o enchimento (UE.1303) de uma vala (UE.1304) que rasgou um outro enchimento, a (UE.1319), que preenchia o rasgo definido pela UE.1318, com orientação E/O, que surgiu cortado pela (UE.1262), uma vala cujo enchimento era constituído pela (UE.1263), rasgados sobre o piso térreo (UEs.1033 e 1034). Estes enchimentos foram escavados, tendo-se optado novamente por retomar o Corte 35, realizando-se a decapagem integral do piso térreo e da respectiva preparação (UEs.1007, 1114, 1032, 1218, 1033 e 1115), ficando visíveis os depósitos primários (UE.1053).

Nesta fase dos trabalhos, removeu-se o Ach. 195 (tronco de sobreiro) e individualizaram-se sob este as (UEs.1461, 1459 e 1464), que correspondiam a enchimentos.

Prosseguiu-se com a decapagem da (UE.1039), definindo-se o enchimento constituído pela (UE.1456) que cobria um enterramento de cremação, que se individualizou como Sepultura XIII (UEs.1339, 1474, 1340 e 1456), tendo sido escavada a pequena porção do enterramento que se observou em plano. Este

Trabalhos Arqueológicos da U.A.U.M. / MEMÓRIAS, 7, 2010

enterramento, mais propriamente correspondente a um grande *ustrinum*, foi escavado na sua totalidade na sondagem 12/12A (UEs.1364 e 1465).

Continuou-se com a decapagem das (UEs.1037, 1461, 1459 e 1464), correspondentes a enchimentos da vala definida pela UE.1462, que cobriam distintos níveis lenticulares de argila rubificada, associados à Sepultura XI (UEs.1462, 1466, 1460, 1468, 1459, 1464, 1037 e 1061). Exumou-se aqui um potinho cerâmico, correspondente a espólio votivo (Ach.205) e alguns pregos (Achs. 199 a 204 e 206 a 208).

Decapou-se a (UE.1466), um depósito, e removeram-se os níveis de argila rubificada (UEs.1460, 1467 e 1468), atingindo-se os depósitos primários (UE. 1053) - Plano 26.

Para finalizar os trabalhos, decaparam-se as (UEs.1263 e 1473) formadas pelos enchimentos dos rasgos definidos pelas (UEs. 1262 e 1472), cuja morfologia de conjunto se assemelha a uma estrutura quadrangular rasgada sobre o piso térreo (UEs.1033 e 1034).

Após a decapagem do piso térreo (UEs.1033 e 1034), ficaram visíveis por toda a área da sondagem os depósitos primários (UE.1053), não se observando qualquer indício de actividade humana, pelo que se deu por concluída a escavação desta sondagem com a elaboração do Plano Final 28.

Ficou por desmontar o muro correspondente às (UEs.0981 e 0982), que foi posteriormente removido através de meios mecânicos, devidamente acompanhado.

Da leitura do perfil oeste, na parte final dos trabalhos, individualizaram-se diversos enchimentos associados às infra-estruturas da Av. da Liberdade (UEs.0999, 1000, 1001, 1005, 1194, 1195 e 1196), assim como um pequeno enterramento, a Sepultura XII (UEs.1477,1478 e 1479), parcialmente rasgada por uma vala de funcionalidade não apurada (UE.1475).

4.13.1. Espólio da Sondagem 11

Trabalhos Arqueológicos da U.A.U.M. / MEMÓRIAS 7, 2010

Nesta sondagem recolheram-se 1251 fragmentos de espólio diverso, dominando o espólio cerâmico, do qual a cerâmica comum de cozedura oxidante representa o grupo com mais expressão, correspondendo a 44% do total de espólio recolhido (551 fragmentos). Seguidamente, surge a cerâmica comum fina, com cerca de 13% de representatividade (168 fragmentos).

O grupo das sigillatas adquire uma expressão significativa, correspondendo a 12% do total de espólio (143 fragmentos). Neste grupo distingue-se1 fragmento de fundo com arranque de parede ostentando nervuras verticais no arranque da parede, recolhido na UE.0988. Trata-se de uma peça de sigillata africana, de fabrico D, possivelmente um prato da forma Hayes 59 A, cujas cronologias de fabrico estão balizadas entre 320 a 380/400. Associados a este fragmento recolheram-se vários fragmentos de sigillata hispânica tardia, datáveis dos séculos III / IV, bem como um fragmento de parede de engobe branco, datável do século IV.

Destacamos o Ach.118 (nº. inv.2009.0003) correspondente a uma lucerna de volutas do tipo Loeschcke V, anepígrafa, de provável fabrico local, com iconografia de um leão a atacar um cervo, datável dos fins do reinado de Cláudio a inícios do século II.

O Ach.205 (nº. inv.2009.0219), corresponde a um potinho em cerâmica de pasta caulinítica, de paredes muito finas, com um engobe interior e exterior de tonalidade laranja acastanhado, pouco homogéneo, com alta qualidade de fabrico. Embora pareça tratar-se de uma produção do *tipo bracarense*, admite-se que este exemplar possa corresponder a um fabrico de importação, passível de ser balizado na 1ª metade do século I, tendo em conta as cronologias sugeridas para as Sepulturas VIII e XIII, datadas por radiocarbono de 50 d.C. e 70 d. C., respectivamente (Beta 263828/Sample BRATAVL.A49 e Beta 263829/Sample BRATAVL.A62 – ver comentários abaixo).

Os Achados 113 (UE.0984) e 114 (UE.1008) são numismas em mau estado de conservação, encontrando-se ambos em reserva, aguardando tratamento no MDDS.

Trabalhos Arqueológicos da U.A.U.M. / MEMÓRIAS, 7, 2010

Assinale-se, finalmente, a recolha de um pendente / amuleto em vidro (nº. inv.2009.0671), recolhido no aterro correspondente à (UE.0949), de cronologia romana indeterminada.

4.13.2. Sumário interpretativo da Sondagem 11

Os resultados obtidos nesta sondagem, na sua grande complexidade estratigráfica, constituem um importante testemunho da sequência de ocupação desta zona da necrópole romana.

Tal como noutras sondagens desta intervenção (ver Sondagem 13) e nas do quarteirão dos antigos CTT, identificou-se aqui um primeiro momento de ocupação anterior à necrópole, materializado no piso térreo, que mais não é do que os depósitos primários sucessivamente pisados. Sob este não se detectaram indícios de acção humana, o que permite aventar a hipótese de se tratar de um nível de circulação proto-histórico, de cronologia nunca posterior à fundação de *Bracara Augusta*.

Sobre o piso registaram-se alguns rasgos de difícil interpretação, podendo alguns deles corresponder a valas para drenagem do terreno, preparando-o para uso sepulcral, enquanto outros, em conjunto, se assemelham a negativos de estruturas com planta quadrangular. Admite-se que detenham uma cronologia em torno dos finais do século I a.C. / inícios do I d. C.

Contemporâneo ao assoreamento dos rasgos regista-se um nível de abandono de génese arenosa, com frequentes níveis lenticulares de limo, não muito compacto, cuja formação parece corresponder a um processo natural de erosão, transporte e deposição, de origem hídrica.

Sobre o abandono acima descrito regista-se a implantação de um murete, igualmente identificado na Sondagem 2, cuja funcionalidade parece relacionar-se com a organização espacial da necrópole, delimitando uma primeira área de enterramentos.

Esse primeiro momento de necrópole está materializado pelas Sepulturas VIII, IX, XI e XIII, onde se recolheram duas amostras de carvão que foram objecto

Trabalhos Arqueológicos da U.A.U.M. / MEMÓRIAS, 7, 2010

de análise radiométrica (Beta 263828/Sample BRATAVL.A49 e Beta 263829/Sample BRATAVL.A62). A primeira foi recolhida na Sepultura VIII (UE.1057), fornecendo a seguinte datação: intersecção Cal AD 70; calibração 1 Sigma Cal AD 30 – 120; calibração 2 Sigma Cal AD 10 – 140. A segunda foi recolhida na Sepultura XIII (UE.1474 equivalente a UE.1465 da S.12A), fornecendo a seguinte datação: intersecção Cal AD 50; calibração 1 Sigma Cal BC 10 – AD 80; calibração 2 Sigma Cal BC 10 – AD 130. Estas datações são concordantes com a cronologia relativa de base estratigráfica, bem como com as cronologia dos materiais correlacionados, nomeadamente as apontadas para o Ach.118, datável dos fins do reinado de Cláudio a inícios do século II, podendo aceitar-se como fiáveis as datas de intersecção da idade radiocarbono com a curva de calibração, respectivamente, Cal AD 70 e Cal AD 50.

Assim, para esta primeira fase de uso da necrópole, admite-se uma cronologia desde a primeira metade do século I até aos inícios do século II.

Importa assinalar que a Sepultura XI surgiu posicionada sob a Sepultura XIII. Contudo, esta relação estratigráfica não deverá ser interpretada como uma fase distinta de enterramentos, dado que se assiste aqui a uma intensa sobreposição dos mesmos, mais evidente na Sondagem 12/12A/12B, cuja concentração / sobreposição evidencia uma certa familiaridade ou paridade de estatuto social, motivando o uso recorrente deste espaço, que não ultrapassa os 20 m^2. Por outro lado, este conjunto de enterramentos, por se localizar nas proximidades da chamada Via XVII, realiza a organização característica das necrópoles de cronologia romana.

A segunda fase da necrópole corresponderá às Sepulturas X e XII, tratando-se de um enterramento de inumação e outro de cremação muito destruído por acções posteriores, identificado no perfil oeste, cujo posicionamento estratigráfico sugere uma cronologia tardia, numa fase de rarefacção da utilização do espaço enquanto necrópole. Embora os elementos para a sua datação sejam parcos, o seu posicionamento estratigráfico e dispersão planimétrica sugerem tratar-se de um horizonte em torno da segunda metade do século II a inícios do século III.

Trabalhos Arqueológicos da U.A.U.M. / MEMÓRIAS 7 . 2010

O abandono da área enquanto necrópole está balizado entre os finais do século III e a primeira metade do século IV, tendo em conta os materiais recolhidos dos níveis correspondentes às UEs.0987 e 0988, designadamente um fragmento de fundo em sigillata de produção africana, de fabrico D, enquadrável no repertório formal de Hayes 59A, com cronologias de fabrico balizadas entre 320 a 380/400.

Sobre o nivelamento de abandono da necrópole, regista-se uma fase de implantação de estruturas de funcionalidade indeterminada, materializadas no negativo quadrangular (UE.1023), detectado no plano 1 e nos grandes rasgos registados no perfil oeste (UEs.1024 e 1475), cujos enchimentos arenosos sugerem um abandono e consequente preenchimento lento por acção hídrica natural. A explicação deste abandono poderá correlacionar-se com as profundas alterações na organização dos espaços próximos, determinadas pela implantação de uma área artesanal, bem identificada no quarteirão dos antigos CTT (ver respectivo Relatório Final), para a qual se estabeleceu uma cronologia em torno da segunda metade do século IV d.C.

Seguidamente documenta-se o prolongado abandono da área, a que corresponde um espesso depósito humoso (UE.0949), de cronologia alargada, entre os séculos VI / VII até à primeira metade do século XVI, definindo o arrabalde medieval de utilização agrícola.

Após esse grande hiato sem evidências de ocupação estruturada, observa-se a apropriação parcial do espaço, através da construção do antigo Convento dos Remédios e Cerca do mesmo, fundado em 1544 – 1546 por D. Frei André de Torquemada, bispo de Dume (Ribeiro, 2008). Note-se que, embora não estejam documentadas alterações substanciais nos limites da Cerca, o muro que chegou até nós apresenta remodelações posteriores, manifestas na alteração da regularidade e componentes do paramento, como evidencia o bloco ciclópico com negativo de perfuração com broca mecânica.

Tendo como ponto de partida a edificação do Convento, esta zona da cidade conheceu um processo intenso de urbanização, como bem documenta o mapa dito de Braunio (1594) e, com mais pormenor, regista o Mappa das Ruas de Braga

Trabalhos Arqueológicos da U.A.U.M. / MEMÓRIAS, 7, 2010

(1750), onde esta zona da cidade aparece já plenamente edificada, destacando-se a Rua das Águas. As calçadas e muros detectados, justapostos a nascente ao muro da Cerca do antigo Convento dos Remédios, correspondem exactamente aos logradouros dos edifícios da fachada poente da Rua das Águas, demolidos nos inícios do século XX, aquando da abertura da metade setentrional da Avenida da Liberdade.

3.14. Sondagem 12/12A/12B (Foto 332 a 360; Fig. 40 a 48)

Esta sondagem foi implantada entre as Sondagens 11 e 13, separadas por banquetas que protegiam infra-estruturas de saneamento e tubos de protecção de cablagens de electricidade. Posteriormente, foi possível desmontar a banqueta correspondente ao perfil norte, unificando-se a zona de escavação, pelo que se convencionou identificar a área resultante, com uma dimensão de 6 x 5 m, como Sondagem 12/12A. Numa segunda fase, devido à necessidade de rebaixar a cota de incidência dos trabalhos associados à construção da laje de assentamento da cobertura do túnel, procedeu-se à implantação da Sondagem 12B, anexa a poente à sondagem 12/12A, completando a escavação de depósitos / enterramentos aí parcialmente escavados. Durante o prévio acompanhamento dos trabalhos de construção da laje de assentamento da cobertura do túnel recolheu-se um recipiente em vidro, registado como Ach.253.

Assim, tendo por base a estratigrafia registada no perfil sul da Sondagem 11, iniciaram-se os trabalhos com o rebaixamento, através de meios mecânicos, das camadas superficiais (UE.1144 e 1175), bem como dos enchimentos de valas associadas à remoção de colectores e cablagens eléctricas (UEs.1437, 1138, 1152, 1177, 1162, 1141 e 1142), definindo-se uma parte do muro da Cerca do antigo Convento dos Remédios (UEs.1161 e 1751), anteriormente desmontado para a colocação da estacaria (UE.1162).

Aproveitando o corte obtido através da decapagem inicial, correspondente à vala de fundação do muro da Cerca, procedeu-se ao registo estratigráfico através

Trabalhos Arqueológicos da U.A.U.M. / MEMÓRIAS, 7, 2010

da implantação do Corte 39. Neste, observa-se uma importante sucessão estratigráfica representativa dos processos de ocupação desta área.

Realizou-se o Plano 1, à cota média de 181 m, definindo-se a vala correspondente à UE.1096 e respectivo enchimento (UE. 1097), associado ao grande colector de águas, assim como a vários canos e tubagens perturbados pela colocação deste mesmo colector (UEs.1139, 1140, 1211, 1809, 1094, 1096, 1098, 1100, 1102 e 1750).

Ficou então visível o muro e o cunhal, parcialmente desmantelados, da Cerca do antigo Convento dos Remédios (UEs. 1161, 1751, 1267, 1163, 1165, 1804, 1748 e 1749), bem como o enchimento (UE. 1147) que preenchia a vala (UE. 1146) e o nivelamento identificado com a (UE. 1175), parcialmente removido pela decapagem mecânica inicial.

Seguidamente procedeu-se à escavação da (UE.1177), correspondente a um enchimento, atingindo-se o maciço rochoso (UEs.1260 = 2109). Efectuou-se igualmente a escavação da Sepultura XV (UEs.1217, 1166 e 1221), correspondente a um enterramento parcialmente localizado no perfil sul, que ficou exposto após o derrube do perfil nascente e consequente limpeza da área, constatando-se que o enterramento tinha sido parcialmente destruído por uma vala (UE.1310) com o enchimento referenciado pela UE.1309. Seguidamente, decapou-se a (UE.1147) e, posteriormente, o nivelamento definido pela UE. 1175.

No Plano 4 detectaram-se os primeiros indícios de enterramentos, nomeadamente, uma estrutura tipo empedrado (UEs.1149 e 1289) associada à vala definida pela UE. 1266, sugerindo tratar-se de uma possível cobertura de enterramento ou base de estrutura desaparecida, possivelmente de delimitação do enterramento.

Registaram-se nesta fase os vários aterros (UEs.1155, 1265 e 1153), este último cortado pela UE.1276 e pelo enchimento correspondente à (UE. 1274), associado a um nível lenticular de argila rubificada (UE.1271). Por sua vez, este enchimento surgiu cortado pela (UE.1307) e pelo seu enchimento (UE.1291).

Através da decapagem da (UE.1155), colocou-se a descoberto uma complexa estratigrafia, registando-se nesta fase o piso definido pela (UE. 1288),

Trabalhos Arqueológicos da U.A.U.M. / MEMÓRIAS 7, 2010

cortado pela UE. 1284 e seus enchimentos (UEs.1292 e 1285), assim como os nivelamentos referenciados pelas (UEs.1156, 1356, e 1293). Estes surgiram cortados pela vala identificada como UE.1305, associada à Sepultura XVII (UEs.1305, 1344, 1313,1308, 1345 e 1299). Por sua vez, este enterramento foi cortado por dois enterramentos distintos: a sul, pela vala definida pela UE.1266, associada à Sepultura XIV (UEs.1151, 1316, 1150, 1149, 1176 e 1312), correspondente a vestígios de um enterramento que foi rasgado pela implantação do muro da Cerca do antigo Convento dos Remédios; a norte, pela Sepultura XIII (UEs.1307, 1364 e 1465, 1314, 1290 e 1291).

Ao longo dos planos seguintes procedeu-se à escavação dos diferentes enterramentos identificados, nomeadamente, a Sepultura XIV (UEs.1266, 1151, 1316, 1150, 1149, 1176 e 1312) e a Sepultura XVI (UEs.1276, 1272, 1273, 1271, 1274 e 1315), recolhendo-se nesta dois fragmentos de lucerna (Achs.256 e 257), que integrariam o espólio votivo associado ao enterramento.

Nesta fase da escavação procedeu-se ao desmonte da banqueta norte (perfil sul da Sondagem 11), com decapagem mecânica inicial dos enchimentos superficiais (UEs.1121, 1136, 1142, 1147 e 1437), resultando num alargamento de da área cerca de 1 m para norte, que se designou como Sondagem 12A. No Plano 1 registou-se o aterro nivelado identificado pela (UE. 1175) e nos seguintes planos decaparam-se os aterros correspondentes às (UEs.1155, 1175, 1265, 1289, 1291 e 1457), tendo-se escavado a Sepultura XIII (UEs.1307, 1364 e 1465, 1314, 1290 e 1291), registada no Plano 4C.

Após esta fase, uniformizou-se a escavação das duas áreas denominadas de 12/12A, dando-se continuidade aos planos iniciados na Sondagem 12.

Assim, o Plano 12 resultou da decapagem dos enchimentos assinalados com as (UEs.1292, 1312, 1345, 1463 e 1503). Após a decapagem da Sepultura XI (UEs.1522, 1504, 1501, 1502 e 1503) e da Sepultura XVII (UEs.1305, 1344, 1313, 1308, 1345 e 1299) escavaram-se primeiro as (UEs.1285, 1153 e 1330), correspondentes a nivelamentos e depois os aterros referenciados pelas (UEs. 1154, 1279, 1288, 1293, 1363, 1157, 1158, 1159 e 1164).

Trabalhos Arqueológicos da U.A.U.M. / MEMÓRIAS, 7, 2010

O plano 16 constitui o Plano final desta sondagem, tendo sido realizado após a decapagem da UE.1160, que permitiu pôr a descoberto os depósitos primários (UE.1471) em toda a área da sondagem.

A Sondagem 12B iniciou-se com a remoção mecânica do aterro superficial referenciado como (UE.1736), bem como dos enchimentos identificados pelas (UEs.2104, 1737, 1739 e 2107).

No Plano 1 registou-se a estrutura correspondente ao muro da cerca do antigo Convento dos Remédios (UE.1730), orientada no sentido E/O, em direcção ao quarteirão dos CTT, assim como as estruturas pétreas definidas pelas (UEs.1723, 1724, 1725, 1726, 1727), semelhantes às registadas na Sondagem 12/12A e cuja funcionalidade parece relacionar-se com a delimitação ou cobertura do enterramento.

Após a decapagem do enchimento e bloco (UEs.1718 e 1723), procedeu-se à escavação do enterramento correspondente à Sepultura XVI (UEs.1721, 1722, 1719, 1718 e 1723) e posteriormente do nivelamento definido pelas (UEs.1720 e 1725), tendo sido identificado em plano um circunscrito lastro de pedra (UE. 1733), de funcionalidade indeterminada.

Face à alteração dos procedimentos associados à construção da laje de sustentação da cobertura do túnel, que já não colidia com a área desta sondagem, deram-se por terminados os trabalhos de escavação arqueológica.

4.14.1. Espólio da Sondagem 12/12A/12B

Na sondagem 12 recolheram-se 662 fragmentos de espólio diverso, correspondendo a produção mais significativa à cerâmica de cozedura oxidante, com cerca de 46% (300 fragmentos). Seguidamente, surge o grupo da cerâmica comum fina, com 104 fragmentos (cerca de 19%). O grupo das ânforas corresponde a cerca de 6% do total de espólio recolhido (42 fragmentos), adquirindo uma importância acrescida, uma vez que grande parte da amostra foi recolhida nos níveis de abandono de necrópole, possivelmente já associados à reconversão funcional da área. Destacamos sobretudo a presença de diversos

Trabalhos Arqueológicos da U.A.U.M. / MEMÓRIAS, 7, 2010

fragmentos de parede de ânfora, de média espessura, com a pasta de coloração salmão, com um espesso engobe branco na parte exterior, correspondentes a produções africanas de cronologia tardia.

Na Sondagem 12/12A recolheu-se um total de 152 fragmentos de espólio diverso. O grupo mais significativo é o da cerâmica comum de cozedura oxidante, com 39 fragmentos (cerca de 13%). Seguidamente surge o da cerâmica comum fina, cerca de 10% (30 fragmentos). Também aqui se exumaram substanciais quantidades de ânforas, nos níveis de abandono de necrópole, representando 10% do total de espólio recolhido (28 fragmentos).

Destacamos pelas suas cronologias os materiais recolhidos na (UE.1155), nomeadamente vários fragmentos de sigillata hispânica tardia (séculos. III / IV), bem como um fragmento de sigillata africana, de fabrico D, com cronologia de produção a partir do século IV.

No depósito identificado com a (UE.1265) recolheram-se dois fragmentos de fundo de uma forma Drag.15 / 17, em sigillata hispânica, forma que persiste em produção até ao início do século IV. Por outro lado, associado a estes materiais, recolheu-se um fragmento de fundo em sigillata africana, de fabrico C, possivelmente da forma Hayes 49, cujas cronologias de produção se encontram actualmente balizadas entre 230 - 240 a 300.

Na Sondagem 12B recolheram-se 19 fragmentos de espólio. O grupo mais representado é o da cerâmica comum fina, que atinge cerca de 68% do total de espólio recolhido (13 fragmentos). Sobressai a recolha dos Achados 253, 256 e 257, correspondendo o primeiro, a uma tacinha de vidro fragmentada e os restantes a fragmentos de lucerna indetermináveis.

4.14.2. Sumário interpretativo da Sondagem 12/12A/12B

Os resultados obtidos na Sondagem 12/12A permitiram, por um lado, completar e definir com precisão os limites da cerca do antigo Convento dos Remédios e, por outro, registar uma intensa mas circunscrita utilização do espaço enquanto necrópole de cremação, datada do período alto-imperial.

Trabalhos Arqueológicos da U.A.U.M. / MEMÓRIAS 7, 2010

Metodologicamente a escavação desta sondagem permitiu correlacionar os dados aqui obtidos com os das Sondagens 11 e 13. Com efeito, a sobreposição dos enterramentos registados indiciam a existência, próxima do eixo viário, de uma área de enterramentos preferencial, relativamente circunscrita, eventualmente vinculada a um mesmo grupo social ou familiar, como sugere a existência de um empedrado (UEs.1149 e 1289), que recobria todos os enterramentos.

Tendo por base as cronologias apontadas para a Sondagem 11 e dado que dois dos enterramentos são comuns a duas sondagens, é possível definir duas fases de enterramento, ainda que se admita que possam ser temporalmente próximos.

Um primeiro momento de enterramentos está definido pelas Sepulturas XI, XV, XVI e XVII, atribuíveis à primeira metade do século I, cronologia inferida do limite inferior das datações radiométricas estabelecidas para a fase seguinte. Note-se que estes enterramentos se apresentavam sobrepostos, evidenciando uma intensa utilização de um espaço reduzido, cronologicamente delimitado. A Sepultura XI corresponde ao primeiro enterramento realizado estando sobreposta pelas restantes.

À segunda e última fase de enterramentos correspondem as Sepulturas XIII e XIV, contemporâneas, atribuíveis à 2ª metade do século I. Recordamos que a datação obtida para o enterramento Sepultura XIII é: BetaAnalytic.263829 / Sample BRATAVL.A62 = intersecção Cal AD 50; calibração 1 Sigma Cal BC 10 – AD 80; calibração 2 Sigma Cal BC 50 – AD 130).

O abandono deste espaço enquanto área de enterramentos está balizado entre os finais do século III e a primeira metade do século IV, como exigem os materiais recolhidos nos níveis de abandono (UEs.1155 e 1265), designadamente, um fragmento de fundo de peça de sigillata africana, de fabrico C, que tipologicamente sugere corresponder a uma forma Hayes 49, com cronologias de fabrico balizadas entre 230/240 a 300, bem como um fragmento, da mesma produção, de fabrico D, de forma indeterminável, atribuível ao século IV.

Trabalhos Arqueológicos da U.A.U.M. / MEMÓRIAS, 7, 2010

Em relação à Sondagem 12B, os resultados obtidos permitiram completar o registo do enterramento parcialmente escavado na Sondagem 12, a Sepultura XVI, bem como a recolha de espólio votivo, especificamente de fragmentos de duas lucernas distintas, permitindo uma melhor caracterização do ritual funerário associado a este enterramento.

4.15. Sondagem 13 (Foto 361 a 398; Fig. 49 a 56)

Esta sondagem foi implantada de forma a integrar a Sondagem 3, parcialmente escavada, pelo que a estratigrafia registada tem equivalência directa e completa aquela que havia sido registada na fase de sondagens preliminares. Metodologicamente, esta sondagem estabeleceu uma ligação entre as sondagens 12 e 14, permitindo realizar as necessárias correlações estratigráficas.

Iniciaram-se os trabalhos com a remoção dos aterros superficiais (UE.1054), tendo por base a estratigrafia registada na Sondagem 3, atingindo-se os níveis de interesse arqueológico à cota média de 180,90 m.

Procedeu-se igualmente ao rebaixamento do enchimento identificado pela (UE.1055), associado ao rasgo de implantação do grande colector de águas (UE. 1056), concretizando os Cortes 46 e 47, que possibilitaram a leitura e registo prévios da estratigrafia.

Registou-se a existência de um poço circular (UEs.1065 e 1521), de cronologia moderna / contemporânea, bem como a sua vala de fundação (UE.1519) e enchimento associado (UE.1520). O interior do poço estava soterrado com aterros de demolição (UE.1068) do edificado da antiga rua das *Águas*.

Identificaram-se as distintas repavimentações da Via XVII (UEs.1178, 1137, 1181, 1183, 1203 e 1205) e vestígios de dois muros distintos (UEs.1069 e 1071), parcialmente saqueados (UEs.1499 e 1500), com a mesma orientação (E/O) e aparentemente em conexão, que se entendeu poderem corresponder ao limite setentrional da Via.

Ficou ainda visível um troço de muro em aparelho tipo *opus vittatum* (UEs.1077 e 1081), com orientação E/O, com um cunhal e arranque de muro para

Trabalhos Arqueológicos da U.A.U.M. / MEMÓRIAS, 7, 2010

norte (UEs.1082 e 1083), muito desmantelado e parcialmente saqueado pela (UE.1491), recoberto por distintos depósitos de génese areno-limosa (UEs.1505, 1507, 1510, 1511, 1512, 1513 e 1517).

Dada a complexidade e heterogeneidade dos aterros supramencionados, optou-se por implantar o Corte 48 (S/N) e posteriormente o Corte 37 (S/N), para registar com detalhe a estratigrafia associada.

Procedeu-se à decapagem do enchimento (UE.1499) que recobria o muro (UEs.1071 e 1072), constatando-se a existência de uma grande perturbação (UE.1518) que rasgava a sondagem no sentido SO/NE, tendo destruído os muros correspondentes às (UEs.1077, 1081, 1082 e 1083), mais tarde evidenciados pelos negativos das respectivas valas de fundação.

Note-se que os enchimentos do rasgo (UE.1518) constituíam nivelamentos associados à Via XVII, pelo que foi interpretado como possível vala de drenagem, correlacionável com uma eventual reestruturação do eixo de circulação, prenunciando o substancial alargamento para norte que a via sofreu na fase subsequente, como já se havia observado com as escavações realizadas no quarteirão dos antigos CTT (ver respectivo relatório – Martins et al 2010).

Após a decapagem da (UE.1518) e dos depósitos definidos pelas (UEs.1505, 1507, 1510, 1511, 1512, 1517, 1523, 1525, 1541 e 1544), identificou-se a totalidade da estrutura definida pelas (UEs.1077, 1081, 1082, 1083, 1551 e 1637), que apenas conservava as fiadas inferiores, montadas sobre um poderoso e compacto lastro de assentamento, constituído por pedras envoltas em sedimentos (UEs.1490, 1574, 1593 e 1620), bem como a respectiva vala de fundação e os seus enchimentos (UEs. 1489 e 1498).

Esta estrutura define uma edificação de planta quadrada, com 3 m de lado, que se interpretou como correspondendo a um mausoléu, semelhante aos que vieram a ser identificados nas escavações do quarteirão dos CTT e da zona de interligação ao túnel (ver respectivos relatórios – Fontes et al 2010, Martins et al 2010), alinhando-se no mesmo lado da via, associados ao período alto-imperial da necrópole.

Trabalhos Arqueológicos da U.A.U.M. / MEMÓRIAS, 7, 2010

Não foi possível identificar qualquer tipo de evidência estratigráfica associada à utilização do mausoléu, pese o facto da Sepultura XXVII se localizar no seu interior. Constatou-se que esta estrutura foi fundada sobre a (UE.1487), enchimento que preenchia o rasgo definido pela (UE.1212), aberto no limite norte da via, que pode ter correspondido à vala lateral de uma fase inicial do eixo viário.

Verificou-se igualmente que o mausoléu era posterior a um momento de enterramentos, definido por três pequenos depósitos de cremação, dois dos quais com urna cerâmica, os quais foram parcialmente desmantelados pela (UE.1518).

O primeiro enterramento, denominado de Sepultura XXV (UEs.1532 e 1533), localizado no perfil norte, foi integralmente escavado aquando do desmonte do perfil, tendo-se exumado espólio votivo associado (Achs. 232 e 233) e diversos pregos (Achs. 215, 217 e 218). Note-se que este enterramento, para além de ter sido parcialmente destruído pela UE. 1518, se conservou sob as infra-estruturas referenciadas no perfil sul da Sondagem 12 (UEs.1094 e 1095).

O segundo enterramento, a Sepultura XXVI (UEs.1578, 1579, 1580 e 1586), continha uma urna (Ach. 219 = UE.1580), totalmente desmantelada e reduzida ao nível da base. Conservava o enchimento osteológico no interior, de onde também se exumou espólio votivo (Ach. 220). Dado o mau estado de conservação da urna, o material osteológico foi recolhido *in situ*.

Por fim, identificou-se um terceiro enterramento de cremação, a Sepultura XXVII (UEs.1597, 1598 e 1612), igualmente cortada pela UE.(1518), a qual não revelou qualquer espólio associado.

Registou-se a existência de um negativo (UEs.1542 e 1575) com um enchimento essencialmente limoso (UEs. 1543 e 1576), que partia do perfil oeste para nascente, inflectindo para norte, desenhando um ângulo de 90º, registado no perfil sul da Sondagem 12 / 12A (UEs.1309 e 1310). Esta espécie de vala, que surgiu cortada pela fundação (UE.1489) do mausoléu acima referido, sugere, pelo seu posicionamento estratigráfico e orientação, desenhar uma espécie de recinto de configuração quadrangular, semelhante ao registado na Sondagem 11 (UEs.1262, 1263, 1472 e 1460), como que delimitando uma área de enterramentos.

Trabalhos Arqueológicos da U.A.U.M. / MEMÓRIAS 7, 2010

Sob as preparações da Via XVII (UEs.1178, 1179, 1180, 1181, 1137, 1182, 1183, 1199, 1198, 1209, 1590, 1208, 1207, 1591, 1592, 1675, 1201, 1202, 1203, 1204 e 1205), constatou-se a existência de um piso térreo (UEs.1206, 1528, 1581 e 1633) igual ao registado na Sondagem 11 (UE.1114 e equivalentes), implantado sobre os níveis primários de deposição natural (UE.1210 e 1211).

O piso acima referido surgiu cortado por dois rasgos paralelos (UEs.1538 e 1488), de orientação E/O, com enchimentos constituídos por uma sucessão alternada de níveis de areia e de limo (UEs.1539 e 1493), por sua vez selados por um segundo piso térreo (UEs.1494 e 1530), muito pouco espesso.

Deu-se por concluída a escavação, ficando por desmontar o lastro de assentamento do mausoléu (UEs.1490, 1574 e 1620), uma pequena banqueta constituída por preparações da via (entre os cortes 37 e 46), assim como os pisos térreos (UEs.1206, 1528, 1581 e 1633), que foram posteriormente removidos com meios mecânicos, sob acompanhamento presencial da equipa de escavação.

4.15.1. Espólio da Sondagem 13

Nesta sondagem recolheram-se 368 fragmentos de espólio diverso, sendo o grupo mais significativo formado por cerâmica comum de cozedura oxidante, com 161 fragmentos (cerca de 44% do total de espólio recolhido).

O segundo grupo mais representado é o do vidro, com cerca de 11% do espólio (38 fragmentos), na sua maior parte correspondente a vidraça contemporânea, recolhida nos aterros do interior do poço, correlacionados com a demolição da antiga Rua das Águas.

As sigillatas recolhidas correspondem a 6% do total de espólio (23 fragmentos). Destacam-se alguns fragmentos de reduzida dimensão e com as arestas muito boleadas, de produção hispânica alto-imperial, de formas indeterminadas, nos enchimentos / preparações correspondentes às UEs.1523, 1525 e 1544, bem como um fragmento de aba e parede de sigillata da forma Hisp. 4, datada entre 80-120, recolhido na UE.1492.

Trabalhos Arqueológicos da U.A.U.M. / MEMÓRIAS 7, 2010

Por outro lado, associada à Sepultura XXV, exumou-se um recipiente em cerâmica comum fina, interpretado como possível urna, totalmente fragmentada e desprovida do seu enchimento, registada como Ach. 233 (nº. inv.2009.0137). Igualmente associado a este enterramento, exumou-se o Ach. 232 (nº. inv. 2009.0154), correspondente a uma lucerna de disco de forma indeterminável, de fabrico local, cuja cronologia de produção se encontra balizada entre finais do século I e inícios do século II (Morais, 2005).

Associado à Sepultura XXVI, recolheu-se o Ach. 219 (UE.1580), correspondente a um fundo de urna em cerâmica comum, de cozedura oxidante e pasta grosseira com abundantes inclusões de mica, assim como o Ach. 220 (nº. inv. 2009.0674), correspondente a um aro em liga de bronze.

Destaque-se ainda a recolha de diversos fragmentos de cerâmica cujo fabrico e características da pasta remetem para produções da Idade do Ferro, recolhidas da UE.1539, embora associadas a um fragmento de *tegula*, bem como de um fragmento de ânfora, recolhido na UE.1600, que parece corresponder a uma produção Bética, provavelmente do vale do Guadalquivir, atribuível aos séculos I - II.

Saliente-se, finalmente, a recolha do terço inferior de uma estela (Ach.128 – nº. inv. 2009.0571), na (UE.1512), com a inscrição **H.S.S.** (*Hic Sit Sunt*), testemunhando a existência de enterramentos múltiplos, eventualmente correlacionáveis com o mausoléu.

4.15.2. Sumário interpretativo da Sondagem 13

Os resultados obtidos nesta sondagem comprovam a longa sequência de ocupação da zona, desde as fases iniciais da necrópole romana até à actualidade e permitem caracterizar com detalhe o processo construtivo da chamada Via XVII e suas remodelações posteriores, testemunhando a sua continuada utilização desde os inícios do século I até meados do século XIX, em correlação com as variações de organização funcional do espaço.

Trabalhos Arqueológicos da U.A.U.M. / MEMÓRIAS, 7, 2010

O primeiro momento de ocupação registado remete para o piso térreo, aqui identificado sob a Via XVII, imediatamente sobre os depósitos primários, à semelhança do registado no Corte 45 e nas sondagens 11, 12 e 15. Na ausência de elementos datantes seguros, mas com base na posição estratigráfica relativa, este primeiro piso térreo poderá datar de época anterior a Augusto, admitindo-se que possa corresponder a um eixo de circulação pré-romano.

Sobre o referido piso registou-se a implantação de uma dupla vala, relativamente profunda, preenchida com sedimentos que sugerem uma deposição natural (lentículas alternadas de areias e limos), sobre os quais se formou um segundo piso, semelhante ao anterior. A cronologia proposta para estes indícios, a época de Augusto, remete para o período fundacional da cidade de *Bracara Augusta*, sendo plausível que corresponda à formalização inicial do eixo viário romano correspondente à chamada Via XVII.

Seguidamente, regista-se a primeira fase de construção da Via XVII, caracterizada por preparações de saibro e sedimentos arenosos muito compactados, constituindo uma plataforma com cerca de 3 m de largura, com secção transversal abaulada. Para esta primeira fase construtiva da Via dita XVII propõe-se uma cronologia em torno da 1ª metade do século I, em concordância com o primeiro enterramento associado, a Sepultura XXVI, com características tipológicas comuns aos enterramentos deste período, registados na área escavada do quarteirão dos CTT (ver relatório). A Sepultura XXVII, implantada sobre os níveis de assoreamento da vala lateral da via, marcará o final deste primeiro período de funcionamento do eixo viário.

Seguidamente, num momento que podemos situar em meados do século I, sobre as acumulações arenosas registadas sobre a vala norte da primeira fase da via, observa-se uma primeira repavimentação, com recurso a preparações do tipo *rudus*, materializando aqui um primeiro alargamento para norte da plataforma viária, que atinge cerca de 7 m de largura, sobrepondo enterramentos anteriores. O piso de circulação (UE.1178) incorporava uma vala lateral para escoamento de águas (UE.1212).

Trabalhos Arqueológicos da U.A.U.M. / MEMÓRIAS, 7, 2010

Posteriormente, ao longo da segunda metade do século I, viria a implantar-se sobre o enchimento de inutilização da vala lateral da via um murete e, paralelo a este, o mausoléu. Nesta fase a cota média da plataforma viária (UE.1178) situava-se a cerca de 180,90 m.

Na fase seguinte, registou-se a abertura da Sepultura XXV. Este enterramento reporta-se a um momento balizado entre finais do século I e inícios do II, cronologias inferidas das datações estabelecidas para o Ach. 233, associado à Sepultura XXV (ver ponto 3.15.2).

O registo arqueológico demonstra que, seguidamente, ocorreu uma fase de profundas alterações no eixo viário e na organização funcional dos espaços contíguos, aqui materializada num substancial alargamento e elevação da plataforma de circulação da Via XVII (UE.1743), que atingiu os 181,50 m e no arrasamento dos edifícios funerários.

Este processo de reconstrução evidencia-se, especialmente, na abertura de um rasgo, com leito parcialmente revestido com lastro de pedras miúdas e fragmentos de material de construção, aparentemente para vazamento de águas, que obliterou longitudinalmente a Via XVII, destruindo as paredes norte, este e oeste do mausoléu, bem como os enterramentos aí existentes. Os enchimentos desta vala constituem preparações da Via, soterrando o que restou do mausoléu.

Com base nos materiais datantes recolhidos na estratigrafia associada, designadamente fragmentos de sigillata hispânica de fabrico alto-imperial e um fragmento da mesma produção da forma Hisp. 4, cuja cronologia de fabrico não ultrapassa 150, a destruição do mausoléu e subsequente reestruturação do eixo viário deverá ter ocorrido nos finais do século II ou mesmo no início do século III.

Foi ainda identificada uma repavimentação posterior (UE.1075), de cronologia incerta mas que, pela posição estratigráfica relativa, se admite ser de época altomedieval.

As fases seguintes, de difícil definição estratigráfica, relacionam-se com o uso continuado do eixo viário até à segunda metade do século XIX, data em que terá sido integrado na propriedade privada do palacete localizado no extremo sudoeste do antigo quarteirão dos CTT, registando-se já no mapa de Goullard

Trabalhos Arqueológicos da U.A.U.M. / MEMÓRIAS, 7, 2010

(1883-84) alguns edifícios sobre a área desta sondagem, materializados no registo arqueológico pelo poço definido pelas (UEs.1065 e 1521) e pelo arranque de parede registado no perfil norte (UEs.1131 e 1132).

4.16.Sondagem 14 (Foto 399 a 444; Fig. 57 a 66)

Esta sondagem foi implantada na área contígua à Sondagem 13, correspondendo ao último troço do sector B (extremo sul).

Tendo por base a leitura do Perfil sul da Sondagem 3, optou-se por decapar mecanicamente os enchimentos e nivelamentos superficiais (UEs.1093, 1536, 1648, 1652, 1653, 1654, 1704 e 1709), assim como os colectores, cablagens e aterros associados (UEs.1569, 1645, 1646, 1647, 1650, 1654, 1655, 1656, 1657, 1658, 1659, 1662,1707,1708, 1713, 1714 e 1715), colocando-se a descoberto três poços de cronologia moderna / contemporânea, bem como os enchimentos que os preenchiam, associados à demolição do edificado da antiga rua das *Águas* (UEs.1091, 1092, 1231, 1232, 1233, 1242, 1245, 1246, 1247, 1248, 1552 e 1744).

Sob os enchimentos de abandono (UEs.1562 e1556), individualizaram-se diversos níveis de cremação ou depósitos de restos de *ustrina*, correspondentes a quatro enterramentos: a Sepultura XXVIII (UEs.1607, 1608 e 1609), registada no Corte 55 e da qual se exumaram os Achs 234, 235, 239, 240, 241, 243, 244, 245 e 249; a Sepultura XXIX (UE´s1583, 1582 e 1584), registada nos Cortes 53 e 54, de onde se exumaram os Achs. 221, 224, 225, 226 e 228; a Sepultura XXX (UEs.1664, 1673 e 1665) e Sepultura XXXI (UEs.1668 e 1667), ambas registadas no Corte 57; a Sepultura XXXII (UEs.1641, 1672, 1640, 1669 e 1639), registada no Corte 56 e, por último, a Sepultura XXXIII (UEs.1613, 1614 e 1615), de onde se exumaram os Achs. 236 e 237 e a Sepultura XXXIV (UEs.1690, 1603 e 1691), ambas registadas no Perfil oeste.

Após a escavação dos enterramentos, e na fase de alargamento da sondagem para sul (ver ponto 3.18), implantou-se o Corte 58 para registar a escavação da estrutura definida pelas UEs.1644, 1638 e 1680, com revestimento em *opus signinum* (UE.1684).

Trabalhos Arqueológicos da U.A.U.M. / MEMÓRIAS, 7, 2010

Prosseguiu-se com a escavação dos nivelamentos identificados com as (UEs.1628, 1693, 1537, 1555, 1556 e 1584), que soterravam diversas estruturas associadas correspondentes à delimitação do recinto de enterramento já identificado no quarteirão dos antigos CTT, nomeadamente, um conjunto de grandes blocos graníticos (UE.1554), interpretado como alicerce de um muro saqueado, que se localizava no alinhamento do muro definido pelas (UEs.1687 e 1688), igualmente posto a descoberto. Ambos possuíam a orientação genérica S/N e uniam-se ao muro definido pelas (UEs.1624, 1626 e 1681), que se dispunha de poente para nascente, bem como à estrutura acima referida (tanque). Todas estas construções foram implantadas na rocha (UE.1745).

Interpretaram-se os aterros correspondentes à UE.1628, equivalente às (UEs.1693 e 1559), com abundante material cerâmico, como depósitos associados à desactivação de um canal de drenagem de águas, relacionado com a vala sul da Via XVII. Esta vala estaria delimitada, a sul, pelo muro referenciado pelas (UEs.1624, 1626 e 1681) e pelo suposto cunhal que travaria com o alicerce / muro definido pelas (UEs.1554, 1687 e 1688), vazando as águas em direcção a sul. Estes depósitos foram igualmente identificados nas sondagens 3, 16 e 17.

Foi ainda Identificado um conjunto de rasgos e respectivos enchimentos (UEs.1696, 1697, 1695 e 1564), assim como aterros sobre a rocha (UEs.1701, 1702 e 1699), que foi posta a descoberto em toda a área da sondagem, dando-se a escavação por concluída.

A estrutura definida pelas (UEs.1644, 1638 e 1680), foi objecto de escavação e registo na Sondagem 16 (ver ponto 4.18).

4.16.1. Espólio da Sondagem 14

Nesta sondagem recolheu-se um total de 1687 fragmentos de espólio diverso, correspondendo a maioria ao grupo da cerâmica comum de cozedura oxidante, com 1059 fragmentos (63% do espólio total). A cerâmica comum fina representa cerca de 16% do espólio total (278 fragmentos), seguindo-se a cerâmica comum de cozedura redutora, com cerca de 6% de representatividade

Trabalhos Arqueológicos da U.A.U.M. / MEMÓRIAS 7, 2010

(95 fragmentos) e, por último, o grupo dos vidros com cerca de 2% do espólio (32 fragmentos).

No que diz respeito ao material de construção, registou-se um total de 271Kg no conjunto das UEs, sendo que a maior concentração se verificou na UE.1556, com 144Kg e na (UE.1628), com cerca de 82Kg. O elemento mais representado (cerca de 32,5% - 88Kg) é a *tegula*, seguindo-se a tijoleira, com 27,7% - 75Kg.

Destacamos o espólio associado aos enterramentos escavados nesta sondagem, nomeadamente:

a) O conjunto votivo da Sepultura XXIX, constituído pelos Ach. 221 (nº. inv. 2009.0156), um pequeno pote com duas asas exteriores aplicadas, em cerâmica comum fina de produção local, com um leve engobe vermelho, muito diluído (Est. IV: 1), datável entre os finais do século I e a segunda metade do século II, Ach. 224 (nº. inv.2009.0079), Ach. 225 (nº. inv. 2009.0080) e Ach. 226 (nº. inv.2009.0081), correspondentes a 3 pequenas jarras em vidro, datáveis dos séculos II-III e o Ach. 228, um fragmento de unguentário.

b) O espólio votivo da Sepultura XXVIII, recolhido na UE.1609, nomeadamente, o Ach. 234, um fragmento de pequeno pote cerâmico, o Ach. 235 (nº. inv.2009.0136), correspondente a uma lucerna de Disco tipo Dressel 20 (Est. III: 1), com a orla lisa com inclinação para o exterior, de disco côncavo e iconografia de uma quadriga correndo para a direita (Genover e Fusté, 2006: 112 - E104), observando-se duas pérolas na ligação do corpo da lucerna com o bico. Apresenta uma base convexa com inscrição incisa onde se lê *COPPIRES*. Trata-se de uma marca associada ao atelier *Caivs Oppivs Restitvtvs*, um dos ateliers mais activos de Itália, com sucursais no Norte de África, que terá sido copiada por todo o império através de moldes e / ou das próprias lucernas, propondo-se uma cronologia de produção entre os finais do século I e princípios do século III. (Genover e Fusté, 2006). Apesar de também se registarem prováveis cópias em *Bracara Augusta* (Morais, 2005: 332, fig.79), este exemplar será uma produção centro-itálica, aceitando-se uma cronologia dos finais da Dinastia Flávia aos inícios do período de Antonino. Ainda associado a este enterramento, destacamos o Ach.239 (nº. inv.2009.0077) e o Ach.240 (nº. inv.2009.0078), correspondentes a

Trabalhos Arqueológicos da U.A.U.M. / MEMÓRIAS 7, 2010

fragmentos de pequenos potes cerâmicos, o Ach.241, formado por fragmentos de objecto indeterminável em vidro, o Ach.242, composto por fragmentos de pequeno pote em cerâmica comum fina e o Ach.243, correspondente a uma lucerna de disco, tipo Dressel 20, provavelmente do subtipo DII (Genover e Fusté, 2006: 37). Apresenta uma orla lisa com inclinação para o exterior, de disco côncavo e iconografia de um homem montando um cavalo em corrida, observando-se três pérolas (duas laterais e uma central) na ligação do corpo da lucerna com o bico. Apresenta uma base convexa com inscrição incisa *COPPIRES*, a mesma marca referida acima e que, à semelhança do anterior exemplar, se considera ser uma produção centro - itálico, com a mesma cronologia de produção. Ainda neste enterramento, recolheu-se o Ach. 244, correspondendo a diversos fragmentos de vidro, o Ach. 245, composto por fragmentos de pequena tacinha de cerâmica e o Ach. 249, correspondente a um fragmento de tacinha de vidro.

c) Da Sepultura XXXIII destacamos o espólio votivo recolhido na UE.1614, nomeadamente, o Ach. 236 (nº. inv.2009.0157) (Est. IV: 2) e o Ach. 237 (nº. inv.2009.0155), correspondente a dois pequenos potes em cerâmica comum fina, para os quais se propõe uma cronologia em torno de meados do século III, em concordância com a data Cal AD 250 da intersecção da idade radiocarbono com a curva de calibração (BetaAnalytic – 263832 / Sample BRATAVL.A74).

Entre outros materiais mais significativos e susceptíveis de proporcionar cronologias destacamos os recolhidos na (UE.1556), nomeadamente, uma fusaiola (?) com grafito (Ach. 222 – nº. inv.2009.0139), associada a diversos fragmentos de sigillata hispânica tardia, com forma indeterminável, bem como um fundo de uma peça de grandes dimensões e elevada qualidade de sigillata hispânica, da forma Drag.15/17, que deve corresponder a uma fase tardia da produção, datável dos finais do século II ou mesmo dos inícios do III.

No enchimento da (UE.1559) destacamos a presença de materiais datáveis dos séculos III a IV, como é o caso de diversos fragmentos de forma indeterminável de sigillata hispânica tardia, assim como um fragmento de sigillata africana, de fabrico C, segunda fase de produção, cronologicamente balizada entre 320-300 a 475.

Trabalhos Arqueológicos da U.A.U.M. / MEMÓRIAS, 7, 2010

A (UE.1569) providenciou materiais de cronologia igualmente tardia, como sigillatas hispânicas, de formas indetermináveis, assim como fragmentos de parede em cerâmica comum fina, pintada com lista brancas dispostas na horizontal, datáveis do século III, associados a paredes de cerâmicas de engobe vermelho, datáveis dos séculos III / IV.

Do nivelamento correspondente à (UE.1693) recolheram-se dois fundos e diversos fragmentos de parede, de forma indeterminável, de sigillata hispânica tardia, em associação com paredes de engobe vermelho, datáveis dos séculos III / IV.

Em associação com a (UE.1628) destacamos a presença de mais fragmentos de sigillata tardia, de forma indeterminável, bem como um fragmento de sigillata africana, de fabrico C, datável dos séculos IV / V.

4.16.2. Sumário interpretativo da Sondagem 14

A escavação desta sondagem permitiu registar importantes características da organização do espaço de necrópole situada a sul da Via XVII, bem como identificar algumas soluções de drenagens de águas na área.

Releva a interpretação da dupla funcionalidade dos muros / alicerces detectados, que corresponderiam, por um lado, a muros de contenção de terra, que estruturavam uma plataforma horizontalizada, relacionada com o complexo recinto funerário identificado no quarteirão dos CTT e, por outro lado, estruturavam o talvegue que existiria nesta área, utilizando-o como canal de recepção e escoamento de águas das valas laterais da Via XVII.

Em relação à cronologia das distintas fases de ocupação / edificação verificadas nesta sondagem, concordantes com as definidas na Sondagem 13, é possível tecer mais algumas considerações.

Entre os primeiros rasgos abertos no saibro foi possível distinguir um que parece estar relacionado com extracção de pedra, nomeadamente, a (UE.1564), e outro com secção em U, registado no sentido E/O, a (UE.1695), que poderá corresponder a um negativo de uma estrutura construída em material perecível,

Trabalhos Arqueológicos da U.A.U.M. / MEMÓRIAS, 7, 2010

configurando talvez uma primeira delimitação do espaço. Note-se que este último rasgo foi igualmente detectado na escavação dos CTT (ver relatório final BRA08-09 CTT – Martins et al 2010) e desenvolve-se paralelamente à dupla vala definida pelas (UEs.1488 e 1538), registada na Sondagem 13, delimitando o espaço que viria a ser ocupado pela Via XVII. Os seus enchimentos não providenciaram qualquer tipo de espólio, pelo que a sua cronologia é de difícil definição. No entanto, tendo em conta os dados recolhidos na escavação dos CTT e porque se trata de vestígios similares aos registados na Sondagem 13, propõe-se uma cronologia semelhante, do período de Augusto.

O segundo momento registado corresponde à construção dos muros que delimitam o recinto de enterramentos. Embora não se tenham recolhido quaisquer materiais com indicadores cronológicos associados às fundações das estruturas, é possível, através das cronologias apontadas para os enterramentos, a par dos dados obtidos na escavação dos CTT, balizar a sua construção ao longo da 2ª metade do século I.

Uma terceira fase de ocupação corresponderá à plena utilização deste espaço como necrópole, materializada nas Sepulturas XXVIII, XXIX, XXX e XXXI, cronologicamente balizadas entre os finais do século I e todo o século II.

A fase seguinte, estratigraficamente evidenciada por um aterro que eleva a plataforma viária em cerca de 0,40 m, corresponderá a um segundo momento de enterramentos, materializado pelas Sepulturas XXXII, XXXIII e XXXIV. Para este momento de enterramentos contamos com uma amostra datada, retirada da Sepultura XXXIII (UE.1614), cujos resultados são: BetaAnalytic-263832 / Sample BRATAVL.A74 = intersecção Cal AD 250; calibração 1 Sigma Cal AD 230 – 330; calibração 2 Sigma Cal AD 140 – 390. Sublinhe-se que a datação radiométrica obtida para este contexto de enterramentos é concordante com a datação proposta, na escavação dos CTT, para a rarefacção dos enterramentos a sul da Via XVII, bem como com os dados da sequência estratigráfica, sendo considerada como fiável a data de Cal AD 250, correspondente à intersecção da idade radiocarbono com a curva de calibração. Assim, a quarta fase estabelecida poderá balizar-se em torno da primeira metade do século III / meados do mesmo.

Trabalhos Arqueológicos da U.A.U.M. / MEMÓRIAS 7, 2010

A fase seguinte corresponde ao saque e destruição dos muros do recinto de enterramentos e correlativa desafectação da área enquanto necrópole, bem como à inutilização do talvegue, materializada num piso de saibro e areia (UE.1616) que sela a área de enterramentos e nos depósitos de areão grosseiro, com grande quantidade de material cerâmico incluso, que recobriam parte das estruturas. Esta fase será contemporânea da instalação da oficina de vidro, identificada na área contígua do quarteirão dos CTT, para a qual se estabeleceu uma cronologia em torno da primeira metade do século IV. Concordante com estas datações parece ser o material recolhido na (UE.1537), correspondente à da vala de saque (UE.1683) dos muros / alicerce identificados como (UE.1554), do qual se destaca um fragmento de forma indeterminável de sigillata africana, de fabrico C, datável entre meados do século III e os primeiros decénios do século IV.

Os materiais recolhidos dos níveis de aterro do talvegue sugerem a mesma cronologia, destacando-se um fragmento de forma indeterminável de sigillata africana, de fabrico C, da segunda fase de produção, datável entre 320-30 a 475, recolhido na UE.1559, bem como diversos fragmentos de sigillata hispânica tardia e engobes vermelhos datáveis dos séculos III / IV, recolhidos na (UE.1693).

4.17.Sondagem 15 (Foto 445 a 534; Fig. 67 a 95)

Esta sondagem foi implantada no topo norte do sector B, correspondendo à área entre a Sondagem 2 (perfil norte) e o limite setentrional do sector, abarcando a Sondagem 1. A escavação decorreu em duas fases distintas: a primeira entre 2 e 23 de Janeiro e a segunda entre 26 de Março e 17 de Abril.

Tendo por base a estratigrafia registada nos perfis das sondagens 1 e 2, optou-se pelo rebaixamento mecânico dos depósitos superficiais e dos aterros associados aos logradouros do edificado da antiga rua das *Águas*.

Efectuou-se o registo dos Cortes 42 e 43, anexos à área correspondente ao perfil norte da Sondagem 1, aproveitando o troço rebaixado, aquando da sua escavação, para observação do substrato rochoso que não foi atingido.

Trabalhos Arqueológicos da U.A.U.M. / MEMÓRIAS 7, 2010

Definiu-se um plano compósito à cota média de 181,80 m, ficando exposto um conjunto de 4 poços (UEs.1125, 1127, 1174, 1189, 1170, 1171, 1190, 1191, 1192, 1237, 1239, 1235, 1236 e 1341), associados aos logradouros das edificações da antiga rua das *Águas*, um dos quais já parcialmente registado na Sondagem 1, assim como os enchimentos que os preenchiam (UEs.1124, 1128, 1193 e 1238), resultantes da demolição das edificações para abertura da Avenida da Liberdade.

Registaram-se ainda os negativos (UEs.1755 e 1754) correspondentes ao alinhamento do muro da cerca do antigo Convento dos Remédios, resultantes do seu desmonte para implantação da cortina de estacaria (UE.1186) e da infra-estrutura de saneamento (UEs.1240 e 1282) e respectivo enchimento (UE.1241).

Na primeira fase, os trabalhos incidiram no espaço entre o Corte 43 e o extremo norte da sondagem, começando por se registar um recorte (UE.1300), correspondente a um provável enterramento de inumação, designado como Sepultura XXXVI, que se verificou estar parcialmente destruído por um rasgo preenchido com entulhos de cronologia moderna / contemporânea, removidos durante o processo de decapagem inicial. No enchimento da sepultura (UE.1302), exumaram-se alguns pregos (Achs.134 a 142), presumivelmente de caixão, não se recolhendo quaisquer outros elementos susceptíveis de proporcionar datações para tal enterramento, ainda que a sua orientação genérica, E/O, sugira uma cronologia tardia.

Foi igualmente identificado um nível lenticular de carvões (UE.1278), designado como Sepultura XXXV (UEs.1281, 1278, 1280 e 1277), que se interpretou como provável deposição de restos de cremação, sem material osteológico ou espólio associado. Subjacente a este nível definiu-se um aterro (UE.1252) e dois rasgos (UEs.1257 e 1259), sobrepostos, com enchimentos de génese areno-limosa (UEs.1250 e 1258) e um outro rasgo (UE.1249), já aberto nos depósitos primários (UE.1167), com um enchimento constituído essencialmente por areias finas (UE.1250), sem qualquer tipo de espólio associado.

Trabalhos Arqueológicos da U.A.U.M. / MEMÓRIAS 7, 2010

Prosseguiu-se com a escavação da área definida entre os Cortes 43 e 44, decapando-se os nivelamentos de abandono (UEs.1172, 1287 e 1317) e o enchimento definido pela (UE.1295), que preenchiam os rasgos (UE.1294) identificados sobre os últimos.

Os trabalhos foram interrompidos no dia 23 de Janeiro, por necessidade de criação de uma rampa de acesso à obra, construída com aterros depositados sobre a área em intervenção, tendo sido retomados no dia 26 de Março. Procedeu-se então ao desaterro da rampa (UE.1991) e seguidamente ao desaterro do enchimento referenciado com a (UE.1169), que se dispunha sobre o grande colector de águas. Para controlo da escavação efectuou-se uma prévia leitura estratigráfica da área, registada nos Cortes 44, 60 e 61.

Após a escavação parcial do enchimento (UE.1239) da vala de fundação identificada pela (UE.1237) e do desmonte parcial do poço (UE.1235), optou-se por registar o corte obtido (Corte 67), correspondente à interface supracitada (UE.1237), para completar o registo da sucessão estratigráfica da área.

A análise conjunta da estratigrafia registada nos cortes permitiu identificar uma significativa sobreposição de níveis lenticulares de carvões e cinzas, articulados com espólio, que se interpretaram como correspondentes a enterramentos de cremação, definindo uma área de utilização da necrópole, registada no Plano 9.

De facto, foram identificados 29 enterramentos de cremação, caracterizados pela deposição em cova simples, a par de restos carbonizados de *ustrina*, mais ou menos espessos, em associação com material osteológico e espólio votivo, nomeadamente: Sepultura XXXVII (UEs.1842 e 1841); Sepultura XXXVIII (UEs.1844, 1843 e 1933 = 1845); Sepultura XXXIX (UEs.1809, 1810 e 1814); Sepultura XL (UEs.1925, 1926 e 1927); Sepultura XLI (UEs.1823,1818 e 1827); Sepultura XLII (UEs.1840, 1934, 1839, 1828, 1830 e 1829); Sepultura XLII (UEs.1823,1818 e 1827); Sepultura XLIII (UEs.1928, 1930 e 1929); Sepultura XLIV (UEs.1777, 1764 e1794); Sepultura XLV (UEs.1795, 1808, 1801, 1800, 1799 e 1935); Sepultura XLVI (UEs.1796, 1797 e 1798); Sepultura XLVII (UEs.1756, 1772, 1757 e 1937); Sepultura XLVIII (UEs.1774, 1775, 1773 e 1776); Sepultura

Trabalhos Arqueológicos da U.A.U.M. / MEMÓRIAS 7, 2010

XLIX (UEs.1761, 1760, 1791, 1782, 1783, 1784 e1790); Sepultura L (UEs.1779, 1780 e 1781); Sepultura LI (UEs.1759, 1758, 1778, 1785 e 1786); Sepultura LII (UEs.1816, 1817 e 1813); Sepultura LIII (UEs.1947, 1948 e 1961); Sepultura LIV (UEs.1960, 1958 e 1959); Sepultura LV (UEs.1952, 1951, 1949 e 1950); Sepultura LVI (UEs.1955, 1954, 1953 e 1972); Sepultura LVII (UEs.1969, 1940, 1938 e 1939); Sepultura LVIII (UEs.1943, 1941 e 1942); Sepultura LX (UEs.1965, 1967, 1968 e 1966); Sepultura LXII (UEs.1975, 1976 e 1977); Sepultura LXIII (UEs.1973, 1936 e 1974); Sepultura LXIV (UEs.1981 e 1978); Sepultura LXV (UEs.1835, 1836 e 1837) e Sepultura LXVI (UEs.1985, 1984 e 1983).

Procedeu-se de seguida à escavação individualizada das sepulturas, que se registaram detalhadamente em planos e secções, constatando-se, para além da sua complexa sobreposição, que muitas delas haviam sido parcialmente destruídas pela fundação do poço moderno e pela vala de implantação do grande colector de águas do parque de estacionamento da Avenida Central.

No conjunto, sobressai a exumação de distintos achados associados aos enterramentos (espólio votivo), correspondentes a pequenos potes em cerâmica (Achs. 264, 265, 277, 312, 340, 341 e 368), lucernas (Achs. 314 e 367), um prato em cerâmica comum (Ach.311), unguentários de vidro (Achs.270 e 274), uma taça em vidro de copa alta (Ach.317), elementos em liga de bronze (Ach.329), elementos em ferro (Achs.344 e 423), bem como abundantes pregos (Achs.272, 273, 278 a 309, 315, 318 a 328, 330 a 339, 342, 343, 345 a 357, 360 a 366, 369 a 383, 385 a 422, 425 a 438), presumivelmente de padiolas de transporte dos corpos ou das estruturas das piras de cremação.

Constatou-se a existência de um enterramento, a Sepultura LIX (UEs.1962, 1963 e 1964) que, apesar de se apresentar parcialmente destruído pela vala de fundação (UE.1237) do poço (UEs.1235 e 1236), parecia não incorporar carvões, exumando-se um pote em cerâmica comum fina (Ach.384), que se interpretou como espólio votivo.

Após a escavação dos enterramentos expostos no Plano 9, sob o nivelamento correspondente à (UE.1789 = 1320), identificou-se um pequeno troço de pavimento térreo (UE.1979), muito semelhante ao registado na Sondagem 11

Trabalhos Arqueológicos da U.A.U.M. / MEMÓRIAS 7 . 2010

(UE.1114), implantado sobre os depósitos primários, que surgiu cortado pelos rasgos (UEs.1787 e 1982), ficando visíveis no plano enchimentos heterogéneos, com evidentes características de revolvimento, apresentando bolsas de génese arenosa (UE.1980 e 1821), bem como níveis arenosos com frequentes lascas graníticas inclusas (UE.1788).

Abaixo destas sedimentações identificaram-se vestígios de uma outra estrutura de cremação, designada como Sepultura LXVI (UEs.1985, 1984 e 1984), correspondente a um *ustrinum* de médias dimensões (1,7 x 1 m), implantado sobre a UE.1788.

Sob os aterros registados com as (UEs.1769, 1846 e 1944) definiram-se na parte sul da sondagem rasgos sobrepostos (UEs.1765 e 1947), com enchimentos arenosos (UEs.1766 e 1945), implantados nos depósitos primários (UE.1167).

A escavação da sondagem foi dada então por concluída, tendo ficado por escavar os enchimentos identificados como (UEs.1766, 1788 e 1945), que foram posteriormente removidos com meios mecânicos, sob controlo presencial da equipa de arqueologia, não se tendo identificado quaisquer elementos de interesse arqueológico.

4.17.1. Espólio da Sondagem 15

Nesta sondagem recolheram-se 1379 fragmentos de espólio diverso, na sua maior parte composto por cerâmicas, entre as quais se destaca o grupo de cerâmica comum de cozedura oxidante, com 537 fragmentos (cerca de 39%). A cerâmica comum fina tem uma representatividade de 19% (262 fragmentos), seguindo-se a cerâmica comum de cozedura redutora, com cerca de 6% de representatividade (83 fragmentos). As cerâmicas de importação, nomeadamente as sigillatas, representam cerca de 5 % do total de espólio recolhido (66 fragmentos).

O grupo dos metais é, nesta sondagem, notoriamente significativo, com um total de 215 pregos recolhidos, representando cerca de 16% do espólio total.

Do conjunto de espólio votivo associado aos enterramentos, destaca-se:

Trabalhos Arqueológicos da U.A.U.M. / MEMÓRIAS, 7, 2010

- Na Sepultura XLIX (UE.1760), os Achados 264 (nº. inv.2009.0494) e 310 (nº. inv.2009.0412), correspondentes a 2 pequenos potes em cerâmica cinzenta polida, datável dos séculos I / II, assim como o Ach.277 (nº. inv.2009.0411) (Est. VI: 2), tipologicamente atípico, correspondente a um pequeno pote cerâmico de base plana simples, de bojo ovóide, colo estrangulado e bordo esvasado com um fino lábio biselado, distinto por apresentar na superfície externa um engobe negro ou um polimento intenso que lhe confere um forte brilho. Admite-se que corresponda a uma produção local / regional, de datação indeterminada, podendo apenas sugerir-se, com base nas cronologias das peças associadas, uma cronologia alto – imperial.

- Na Sepultura XXXVIII (UE.1843) exumou-se um unguentário candelabro de depósito achatado, quase completo, com o bordo afunilado, de lábio enrolado para dentro, gargalo estreito e alto com constrição na base reentrante, com marca de cana de vidreiro, de coloração verde azulado (Ach.270) (nº. inv.2009.0457), datado entre finais do século I e inícios do III, bem como um outro objecto em vidro de forma indeterminável, o Ach.274.

- A Sepultura XLII (UE.1934) ofereceu um rico espólio votivo associado, quer pela quantidade, quer pela diversidade. Para além do achado 313 (nº. inv.2009.0717), correspondente a uma provável tacinha em vidro, do achado 316 (nº. inv.2009.0416) e do achado 344 (nº. inv.2009.0417), correspondentes a dois elementos em ferro com liga de bronze, destacam-se ainda: o achado 311 (nº. inv.2009.0413), um prato raso em cerâmica comum de cozedura oxidante (Est. VI: 1; o achado 312 (nº. Inv.2009.0418), um pequeno pote fracturado em cerâmica comum fina, datável dos séculos I / II e o achado 314 (nº. inv.2009.0414), uma pequena lucerna de disco, de produção local, do tipo Dressel 20, de cariz votivo, com corpo circular, orla lisa e asa perfurada. O *rostrum* curto e arredondado, com parte superior plana, faz a ligação com o disco através de duas molduras laterais convergentes, que o delimitam. O disco côncavo está ornamentado com o busto de Hélios (Mitra), com diadema de cinco raios, tendo o orifício de alimentação, colocado ao centro, destruído o busto. Tem fundo plano, ligeiramente alteado, delimitado exteriormente por uma moldura concêntrica, ostentando uma marca em

Trabalhos Arqueológicos da U.A.U.M. / MEMÓRIAS, 7, 2010

relevo onde se lê *PASSI* (Est. V: 1). Este tipo de lucernas está bem documentado em *Bracara Augusta*, conhecendo-se um exemplar com a mesma iconografia (Morais, 2005: 376, fig.47) e outro com a marca *BASSI* (*ibidem:* 376, fig.48). Como o próprio autor reconhece, o *B* apresenta-se desgastado e, por isso, de deficiente leitura, devendo admitir-se que corresponda a PASSI, a mesma marca da lucerna agora recolhida, cuja leitura não deixa dúvidas. As cronologias propostas para os exemplares acima descritos situam-se entre finais do século I e a primeira metade do século II, embora este enterramento sugira que a produção se terá mantido ao longo de todo o século II, dada a associação deste elemento com outros de cronologia mais alargada, nomeadamente com o Ach.317 (nº. inv.2009.0419), correspondente a uma taça em vidro de copa, classificada por Mário da Cruz como sendo de produção mediterrânica, de influência Oriental, provavelmente oriunda da actual Colónia e datada entre finais do século II e inícios do século III.

- Na Sepultura XLV (UE.1808), embora muito desmantelada, exumaram-se alguns fragmentos de cerâmica, especificamente o Ach.340, correspondente a uma peça em cerâmica tipo bracarense e o Ach.341, correspondente a um fragmento de parede em cerâmica de engobe vermelho não vitrificável.

- A Sepultura LIII (UE.1948) forneceu o Ach.367 (nº. inv.2009. 0485) (Est. VII: 1). Trata-se de uma lucerna de canal, com corpo piriforme, orla lisa e uma moldura que a separa do disco e se une à extremidade do *rostrum* por via de um canal de lados paralelos. Possui um disco liso e côncavo, parcialmente fracturado, com o orifício de alimentação central e, no *rostrum*, o orifício de iluminação. O fundo é convexo, rodeado por uma moldura concêntrica com a marca *L·V·* em relevo. Corresponde ao tipo Loeschcke X, de produção local, com paralelos documentados em *Bracara Augusta* (Morais, 2005:342, fig.158). A marca não tem paralelos rigorosos na bibliografia consultada, muito embora se registe um paralelo parcial, também encontrado em Braga, correspondente a uma lucerna do mesmo tipo, com a marca *EX OF / L·V·/ BAF* (Morais, 2005:374, fig.41), com semelhanças nos caracteres que, segundo o autor, apresenta forte influência da escrita cursiva, patente na irregularidade geral, observável no *L*, bem como no *V* muito aberto e esvasado e na existência de pontuação entre as letras. As

Trabalhos Arqueológicos da U.A.U.M. / MEMÓRIAS, 7, 2010

cronologias de produção desta lucerna encontram-se balizadas entre os finais do século I e meados do século II, cronologia que aqui se revela genericamente concordante com outra peça associada, o Ach.368 (nº. inv.2009.0485), correspondente a um fundo com arranque de parede, em cerâmica comum fina, datável dos séculos I / II.

- Associado à Sepultura LIX (UE.1964) destacamos o Ach.384 (nº. inv.2009.0415), correspondente a uma bilha em cerâmica comum fina, de pasta caulinítica, datável dos séculos I / II.

Individualmente destacamos os materiais recolhidos no aterro definido pela UE.1838, nomeadamente um fragmento de parede em sigillata hispânica decorada com um friso superior metopado, percebendo-se a representação de um elemento vegetal e um friso inferior, igualmente metopado, com a representação de leões, correspondente a uma forma Drag.29, datável de 50-80.

No aterro referenciado pela (UE.1944) destaca-se a presença de fragmentos de cerâmica bracarense, datável entre 50 e 100, em associação com um bordo de sigillata hispânica, da forma Drag.24/25, onde se observa uma fina canelura sublinhando o lábio, também datável de 50-100.

Na (UE.1317) recolheram-se dois fundos em sigillata africana, de fabrico C, podendo um deles corresponder a uma forma Hayes 50, ambos produtos do século IV. Juntamente com estas peças recolheram-se inúmeros fragmentos de sigillata hispânica tardia, de formas indeterminadas, bem como cerâmica pintada, datada dos séculos II / III.

Do depósito correspondente à (UE.1172) destaca-se a recolha de produções africanas de terra sigillata de fabrico C, datada do século IV, em associação com alguns fragmentos de reduzida dimensão de sigillata hispânica tardia, bem como alguns fragmentos de cerâmica cinzenta tardia, datada dos séculos V / VI, dos quais se destaca um bordo com arranque de parede que se inspira na forma Drag.36 de TSH, enquadrável no Grupo 1 das produções locais fixadas por Alexandra Gaspar (2000).

4.17.2. Sumário interpretativo da Sondagem 15

Trabalhos Arqueológicos da U.A.U.M. / MEMÓRIAS 7, 2010

Os resultados obtidos nesta sondagem permitiram, por um lado, através da correlação estratigráfica, completar a leitura da ocupação sequenciada nas sondagens contíguas e, por outro lado, definir áreas de dispersão da necrópole associada à Via XVII, onde é possível identificar zonas de enterramentos provavelmente vinculadas a grupos e caracterizar diversas tipologias de práticas funerárias.

A ocupação mais antiga, de cronologia anterior a Augusto, corresponde a um piso térreo (UEs.1324 e 1979), igualmente identificado nas Sondagens 2, 11, 12/12A, 13 e Corte 45.

Segue-se a fase correspondente à abertura de profundos rasgos (UEs.1982, 1765, 1825 e 1286) implantados sobre o piso, mas também abertos nos níveis de deposição natural (UE.1167), de funcionalidade indeterminada.

Já sobre alguns aterros de pouca espessura, iniciou-se a ocupação cemiterial do espaço, expressa em depósitos de carvões com material osteológico incluso e grande quantidade de pregos, com 3 a 10 cm de espessura. Preenchendo covas simples de secção convexa, tendencialmente alargadas e pouco profundas, estes depósitos foram interpretados como sepulturas. A excepção será a Sepultura LIX, cuja secção em U foi claramente definida, sendo o único enterramento desprovido de carvões ou evidências dos mesmos.

Na zona setentrional da sondagem constatou-se uma contínua sobreposição de enterramentos, que forneceram uma quantidade apreciável de espólio votivo associado, cujas cronologias sugerem a utilização continuada daquele espaço funerário durante, pelo menos, um século. Aqui, a análise mais detalhada das relações estratigráficas, a par das cronologias fornecidas pelos materiais presentes nos diferentes enterramentos, permitiu definir quatro conjuntos de sepulturas correspondentes a quatro momentos distintos.

Ao primeiro grupo / momento pertencem as Sepulturas XXXV, LVI, LXI, LXIV e LXV, sem espólio associado. No entanto, nos níveis que lhes subjazem foram recolhidos alguns fragmentos datáveis, nomeadamente um fragmento de parede decorada em terra sigillata hispânica, da forma Drag. 29, datada de 50 a

Trabalhos Arqueológicos da U.A.U.M. / MEMÓRIAS 7, 2010

80, recolhida na (UE.1838), assim como um bordo de terra sigillata hispânica da forma Drag. 24/25, datável de 50-100, associado a materiais de produção bracarense, igualmente datáveis de 50 a 100, recolhidos na (UE.1944). Através desta associação de materiais, poderá balizar-se estes enterramentos entre os finais do século I e a primeira metade do século II.

O segundo grupo / momento de enterramentos corresponde às Sepulturas LIX, XLVI, LV, LVIII e LX, que cortaram as anteriores. A sua cronologia decorre, sobretudo, do seu posicionamento na sequência estratigráfica, já que, exceptuando o Ach.384 (nº. inv.2009.0415), uma bilha em cerâmica comum fina datável dos séculos I / II, que integrava o espólio votivo recolhido na Sepultura LIX (UE.1964), os restantes enterramentos não forneceram elementos datáveis.

O terceiro grupo / momento é constituído pelas Sepulturas LVII, XLV, XLVII e LIII, as quais forneceram diverso espólio votivo, com elementos datantes susceptíveis de proporcionar referentes cronológicos, permitindo fixar, pelo menos, um *terminus ante quem* em torno da segunda metade do século II. Assim o sugere a data atribuída ao Ach.340, recolhido na Sepultura XLV (UE.1808), correspondente a um fragmento de cerâmica bracarense e, sobretudo, a datação do Ach.367 (nº. inv.2009.0485), uma lucerna de canal, datável entre finais do século I e os meados do século II. Acresce que o Ach.340 corresponde a um fragmento muito semelhante, potencialmente da mesma peça, de um outro recolhido num aterro anterior (UE.1944), indiciando que aquele elemento corresponderá a materiais provenientes dos aterros pré-existentes, incorporados no interior do enterramento aquando da abertura da sepultura.

O quarto grupo de enterramentos corresponde ao último momento de ocupação deste sector da necrópole, estando materializado pelas Sepulturas XXXVIII, XLI, XLII, XLIII e XLIV, de onde se recolheu um conjunto apreciável de elementos votivos datáveis. Valorizando as cronologias mais recentes associadas ao conjunto de espólio em questão, é possível apontar uma cronologia em torno dos finais do século II e a primeira metade do século III para esta fase, sugerida, entre outros, pelo Ach.317 (nº. inv.2009.0419), associado à Sepultura XLII, uma copa de vidro datável entre finais do século II e os inícios do III e pelo Ach.270 (nº.

Trabalhos Arqueológicos da U.A.U.M. / MEMÓRIAS 7, 2010

inv.2009.0457), associado à Sepultura XXXVIII, um unguentário datável entre finais do século I e os inícios do III.

Em relação aos enterramentos detectados no extremo sul da área de escavação, a sua sequenciação cronológica revelou-se mais complexa, por exigir a integração de resultados variáveis de uma análise radiométrica, obtida de uma amostra recolhida na Sepultura LXVI (UE.1984), um possível *ustrinum* selado pelo nivelamento correspondente à (UE.1320), a qual proporcionou três valores distintos para a intersecção da idade radiocarbono com a curva de calibração.

Com efeito, a análise radiométrica forneceu os seguintes resultados: BetaAnalytic-263834 / Sample BRATAVL.A125 = intersecção Cal AD 260, Cal AD 280 e Cal AD 330; calibração 1 Sigma Cal AD 240-390; calibração 2 Sigma Cal AD 140-420). Se valorizarmos as datas das intersecções, podemos admitir estar perante uma actividade de cremação realizada entre meados do século III e primeira metade do século IV.

Contudo, esta datação é contraditória com as cronologias estabelecidas para o nivelamento definido pela UE.1320, que selava o *ustrinum* e enterramentos que se lhe sobrepunham, cujos materiais associados datam, genericamente, do século II, designadamente o Ach. 264 (nº. inv.2009.0494), um potinho em cerâmica cinzenta polida, da Sepultura XLIX (UE.1760), ou dos séculos I-II, como é o caso do Ach.265, da Sepultura XXXIX, correspondente a uma base com arranque de parede em cerâmica comum fina. Em concordância com estas cronologias estão os dados da Sondagem 2, cujos enterramentos, nomeadamente as Sepulturas II e III, localizados numa zona muito próxima e estratigraficamente correlacionável, datam da primeira metade do século II (ver ponto 3.4.1. do presente relatório).

Assim, considerando a cronologia dos materiais e os dados das áreas contíguas, considera-se mais fiável o limite inferior da data da calibração a 2 Sigma (Cal AD 140-420), admitindo-se que a Sepultura LXVI corresponda a um enterramento em torno dos meados do século II. Consequentemente, os restantes enterramentos, nomeadamente as Sepulturas XXXIX, XL, XLIX, L, LI, LII, LIV, LVII e LXIII, que se registaram sobrepostos, corresponderão a enterramentos

Trabalhos Arqueológicos da U.A.U.M. / MEMÓRIAS 7, 2010

cronologicamente balizados entre a segunda metade do século II e os inícios do século III.

A fase seguinte de ocupação caracteriza-se pelo abandono da área enquanto necrópole, selada por um nivelamento (UE.1317=1931=1287), datável entre os finais do século III e os inícios do século IV, com base nas cronologias dos materiais recolhidos nesses depósitos, nomeadamente, dois fundos de sigillata africana, de fabrico C, podendo um deles corresponder à forma Hayes 50, datável do século IV.

Sobre o aterro de abandono da necrópole individualizou-se, em fase de escavação, um nível de carvões pouco espesso, que se designou como Sepultura XLVIII (UE.1775). Contudo, a análise posterior da sequência estratigráfica e das características deposicionais permitiu concluir que se tratava do revolvimento de um provável enterramento da fase anterior e não de um enterramento na sua posição original.

Por outro lado, no extremo norte da área de escavação, foi registada uma vala oblonga, embora obliterada por uma fossa de cronologia posterior, interpretada como um enterramento de inumação. Trata-se da Sepultura XXXVI, na qual se recolheram alguns pregos e ferragens. Este enterramento, embora estratigráfica e cronologicamente integrável nesta fase, que se situa nos inícios do século IV, revela uma prática funerária distinta, a da inumação, aqui residual e esporádica, ao contrário do registado na zona setentrional do antigo quarteirão dos CTT (ver respectivo relatório).

Segue-se uma nova fase de ocupação, evidenciada pelo que se interpretou ser um nível de circulação, correspondente a um homogéneo e horizontalizado aterro de coloração amarelada (UE.1172), presente em toda a área. Com base na presença de cerâmica cinzenta tardia, nomeadamente, um bordo de inspiração em TSH, integrável no Grupo 1 definido pelos estudos de Alexandra Gaspar (2000), poderá datar-se esta fase de ocupação dos séculos V / VI.

Identificou-se depois uma nova modalidade de uso da área, que se considera corresponder já a uma utilização agrícola do espaço, representada num espesso aterro (UE.1185), datável entre os séculos. VI a XIII, como sugerem as cronologias

Trabalhos Arqueológicos da U.A.U.M. / MEMÓRIAS 7, 2010

dos materiais incorporados, designadamente fragmentos de sigillata africana, de fabrico D, datável dos séculos V / VI e uma asa em fita de cerâmica medieval, datável dos séculos XIII-XIV (Gaspar, 1986). Admite-se que esta fase corresponda à configuração dos arrabaldes medievais da cidade de Braga, de que não se identificaram quaisquer vestígios arqueológicos estruturados.

A fase de edificação moderna / contemporânea está aqui materializada pelos quatro poços identificados, associados aos logradouros do edificado poente da antiga Rua das *Ágoas*.

4.18. Sondagem 16 (Foto 535 a 568; Fig. 96 a 99)

A Sondagem 16 foi implantada no topo norte do Sector C, na área ocupada pelo entroncamento entre a Avenida da Liberdade e a Rua do Raio, com o objectivo de estabelecer a correlação estratigráfica com a Sondagem 14, onde se havia identificado uma estrutura com revestimento de *opus signinum* (UEs.1644 e 1638), a qual se havia deixado para escavação posterior.

A sondagem abarca o troço sul da sondagem 14, definido pelo Corte 58 e pelo seu perfil sul. Tendo por referência a leitura estratigráfica do perfil, iniciou-se a escavação com a decapagem dos aterros superficiais (UEs.1856 e 1857), definindo-se um plano à cota média de 179 m.

Entretanto, nos dias 14 e 15 de Março e com desconhecimento da equipa de arqueologia, avançou-se com trabalhos de obra nesta zona, realizando-se desaterros com meios mecânicos que provocaram a destruição parcial dos vestígios arqueológicos. Na sequência deste incidente, a direcção dos trabalhos arqueológicos exigiu a suspensão dos trabalhos de obra no local e solicitou a presença do IGESPAR, I.P. e da DRCN, para avaliação da situação. Após inspecção dos técnicos do IGESPAR, I.P. e DRCN e confirmada a existência de importantes vestígios arqueológicos parcialmente destruídos, efectuou-se uma reunião conjunta com os donos e direcção da obra, determinando-se a escavação arqueológica integral da área.

Trabalhos Arqueológicos da U.A.U.M. / MEMÓRIAS, 7, 2010

Os trabalhos arqueológicos foram retomados no dia 23 de Março, procedendo-se à limpeza dos aterros de obra projectados sobre o plano anteriormente definido e à implantação de 3 cortes (62, 63, 64), de modo a obter uma leitura estratigráfica detalhada.

Procedeu-se à escavação da UE.1869, um aterro que preenchia o rasgo (UE.1896) operado pela máquina, decapando-se em seguida os aterros correspondentes às (UEs.1858 = 1871, 1859, 1860 = 1878, 1863 = 1886, 1874 e 1873), que se formaram sobre as ruínas, recolhendo-se nas (UEs.1859 e 1860) os Achados 266, 267, 268 e 269.

Sob aqueles enchimentos ficou exposta uma estrutura quadrangular, em alvenaria granítica de aparelho irregular (UEs.1872, 1923, 1867, 1902, 1864, 1865, 1866 e 1868), com revestimento de *opus signinum* na base e na parede norte (UE.1870), que se interpretou como provável tanque, a qual havia sido parcialmente destruída pela máquina. Com a sua escavação foi possível determinar duas fases construtivas, caracterizando-se a primeira pelo uso de tijoleiras para revestimento da base (UE.1899), que assentava num lastro de pedra (UEs.1900 e 1901) e a segunda pela colocação do revestimento em *opus signinum* (UE.1870).

Em associação com o tanque identificou-se um muro em alvenaria granítica de aparelho irregular (UEs. 1875 e 1876), também parcialmente destruído pela acção da máquina escavadora (UE.1896), com a orientação genérica SO/NE, que delimitaria a nascente o recinto associado à utilização do tanque. Esta estrutura prolongava-se em direcção a sul desaparecendo no perfil oeste da sondagem.

Identificou-se ainda uma canalização (UE.1895), constituída por manilhas tubulares em cerâmica, que verteria para o espaço contíguo, exterior ao muro (UEs. 1876, 1875 e 1909).

A sondagem foi concluída com o desmonte dos muros correspondentes às (UEs.1864,1865, 1866, 1867, 1868, 1872, 1876, 1875, 1902, 1909 e 1923), através de meios mecânicos, devidamente acompanhado pela equipa de arqueologia, libertando-se a zona para o prosseguimento da obra.

Trabalhos Arqueológicos da U.A.U.M. / MEMÓRIAS, 7, 2010

4.18.1. Espólio da Sondagem 16

Nesta sondagem recolheram-se 2620 fragmentos de espólio diverso, a maior parte do qual correspondente a material cerâmico de distintas produções, com dominância do grupo da cerâmica comum de cozedura oxidante, de pastas grosseiras, com 1535 fragmentos (cerca de 59% do total de espólio recolhido).

Em termos de representação segue-se a cerâmica comum fina, com 377 fragmentos (14%) e o grupo de cerâmica comum de engobe vermelho não vitrificável, com 267 fragmentos (cerca de 10% de representatividade). As cerâmicas finas de importação, nomeadamente as sigillatas, correspondem sensivelmente a 7% do espólio (173 fragmentos).

O grupo de vidros adquire uma expressão pouco significativa, com apenas 12 fragmentos recolhidos, cerca de 0,4% de representatividade, tal como o grupo dos metais, constituído por 2 pregos, sobressaindo, no entanto, o Ach.267 (nº. inv: 2009.0673), exumado na UE.1860, correspondente a uma foice de tipologia romana, datável entre finais do século III e inícios do IV.

Na mesma UE recolheu-se, também, o Ach.268 (2009.0453), um grande alguidar completo, em cerâmica comum de pasta grosseira, com dois elementos de suspensão externos aplicados a meio da parede (Est. VIII: 1), datável dos séculos III / IV e o Ach.269 (nº. inv:2009.0594), correspondente a um fragmento de mó.

No conjunto do material cerâmico predominam os grandes recipientes, de uso diário, pratos, tigelas, talhas ou *dolia*, bacias, alguidares, jarros, bilhas, panelas, testos, almofarizes, etc., destacando-se a recolha, na (UE.1878), de um pequeno testo em cerâmica comum fina (nº. inv:2009.0482) (Est. VIII: 2) e, na (UE.1859), do Ach.266, correspondente a uma pia lavrada em granito, com traços de uso que sugerem poder ter servido como almofariz. De entre os exemplares de engobe vermelho, merece destaque um bordo com parede inspirado na forma Drag.36, recolhido no nivelamento identificado com a (UE.1860).

Sobressai, igualmente, a forte presença de cerâmica de importação, nomeadamente de terra sigillata, na sua maioria de produção hispânica de

Trabalhos Arqueológicos da U.A.U.M. / MEMÓRIAS, 7, 2010

cronologia tardia, recolhida nos níveis correspondentes às (UEs.1858, 1859, 1860, 1863, 1869, 1871 e 1878). Destacam-se as formas Drag.36, Hisp.4 e um gargalo que pode corresponder a um cantil, de provável forma Hermet 13 (?), atípico. A forma Drag.15/17 é a mais representada, com vários fragmentos de fundo, onde se observa uma meia-cana achatada e larga, característica dos exemplares mais tardios.

As produções africanas estão representadas em menor percentagem, com apenas 4 fragmentos, dois de fabrico C e dois de fabrico D, os primeiros recolhidos em níveis de abandono (UEs. 1859 e 1871) e os segundos, nos níveis correspondentes à inutilização do curso de água (UE.1878).

4.18.2. Sumário interpretativo da Sondagem 16

Apesar da destruição parcial verificada nesta sondagem, acima referida, foi possível recuperar a informação arqueológica relativa aos vestígios existentes nesta área, obtendo-se importantes resultados para a compreensão da utilização deste espaço em época romana.

Com efeito, o tanque revestido a *opus signinum*, associado ao muro SO/NE, que se dispunha para sul, revela uma inequívoca articulação espacial com a plataforma estruturada que delimitava o grande edifício com diversos tanques semelhantes, identificado na escavação do antigo quarteirão dos CTT, já que a parede nascente do supracitado tanque corresponde ao prolongamento do muro este identificado na Sondagem 14.

Porém e apesar da evidente relação espacial, não se identificou qualquer relação funcional específica com o recinto funerário, admitindo-se que este tanque funcionasse em ligação com uma outra plataforma inferior, estruturada a sul, eventualmente articulada com a Fonte do Ídolo.

Por outro lado, uma vez que nesta sondagem se conservava uma parte substancial do paramento dos muros, com cerca de 1 m de altura, ao contrário dos muros da Sondagem 14, que estavam saqueados e reduzidos às últimas fiadas,

Trabalhos Arqueológicos da U.A.U.M. / MEMÓRIAS, 7, 2010

considera-se terem ocorrido processos diferenciados, distinguindo-se uma sequência de ocupação diferente da observada naquela sondagem.

Assim, o primeiro momento identificado nesta sondagem corresponde à implantação do muro representado pelas (UEs.1865 e 1866), com orientação E/O, associado à delimitação do recinto funerário escavado na Sondagem 14. A análise dos paramentos permitiu distinguir uma clara diferenciação entre os alçados sul e norte do muro, o primeiro mais regular e o segundo bastante mais tosco e irregular, o que se interpretou, respectivamente, como correspondendo à face exterior, visível e à face interior, não aparente, encoberta pelos aterros da plataforma do recinto funerário. A cronologia de construção deste muro, à semelhança da apontada para a Sondagem 14, corresponde a um período em torno da segunda metade do século I.

A segunda fase de ocupação relaciona-se com a construção do prolongamento do muro SO/NE (UEs.1902, 1867, 1868, 1875 e 1876) e com a implantação do primeiro tanque com base em tijoleira (UE.1899). Esta fase deduz-se pela circunstância de o lastro de assentamento da base, em tijoleiras (UEs.1900 e 1901), encostar ao primeiro muro (UEs.1865 e 1866) e ter sido incorporado sob o muro definido pelas (UEs.1902, 1867, 1868, 1875 e 1876). É igualmente provável que a canalização identificada (UE.1895) tenha sido implantada nesta fase, aproveitando o canal de escoamento de águas agora criado, através dos muros com orientação SO/NE identificados nesta sondagem e na Sondagem 14. Em termos cronológicos, poderá balizar-se esta fase entre os finais do século I e a primeira metade do século II, por correlação com os dados obtidos na escavação do quarteirão dos antigos CTT, nomeadamente, a implantação de condutas para drenagem de águas na Via XVII (v. Relatório Final BRA08-09 CTT – Martins et al 2010).

Deve sublinhar-se que a canalização aqui identificada sugere a existência de edifícios que estariam localizados a nascente, provavelmente na zona da actual Rua do Raio e Largo João Penha, mas dos quais não se encontraram quaisquer indícios nas áreas intervencionadas.

Trabalhos Arqueológicos da U.A.U.M. / MEMÓRIAS, 7, 2010

A fase seguinte, cronologicamente balizada entre os finais do século III e os inícios do século IV, corresponde ao saque dos muros da Sondagem 14 e aqui à manutenção das estruturas identificadas, materializada no novo revestimento do tanque com *opus signinum* e na paulatina acumulação de sedimentos (UEs. 1860, 1863 e 1878), que proporcionaram a recolha de um fragmento, de forma interminável, de sigillata africana, de fabrico D, datável dos séculos IV-V, na UE.1878, bem como de abundantes fragmentos de TSH tardia, associados à UE.1860, predominando fundos da forma Drag.15/17, datáveis dos finais do século III.

A definitiva desactivação do tanque e a destruição dos muros identificados com as (UEs.1875 e 1876) corresponderá à fase seguinte, configurando um processo que se terá desenvolvido ao longo do século IV, tendo em conta os materiais recolhidos nos níveis associados (UE.1859), dos quais destacamos um fragmento de forma indeterminável, em sigillata africana, de fabrico D, datado dos séculos IV-V.

No entanto, os materiais mais representativos, recolhidos nos níveis que constituem a última fase de cronologia romana, relacionada com o abandono da área (UEs.1858 e 1871), são semelhantes aos recolhidos nos níveis que lhe subjazem, denunciando uma forte presença de fragmentos de sigillata tardia, pelo que não se considera a existência de um desfasamento cronológico significativo com a fase anterior. Destacam-se o Ach.266, uma possível pia, o Ach.267 (nº. inv:2009.0673), uma foice, o Ach.268 (nº. inv:2009.0453), um grande alguidar em cerâmica grosseira e o Ach.269 (nº. inv:2009.0594), um fragmento de mó, elementos que parecem revelar uma alteração funcional deste espaço, relacionada agora, eventualmente, com actividades oficinais / agrícolas.

A fase seguinte corresponde ao abandono generalizado da área, manifesto na acumulação de uma espessa sedimentação humosa, relacionada com o uso agrícola que se deverá ter desenvolvido nesta zona da cidade entre os séculos. VI-VII e a primeira metade do século XVI.

Trabalhos Arqueológicos da U.A.U.M. / MEMÓRIAS, 7, 2010

4.19.Sondagem 17 (Foto 569 a 604; Fig. 100 a 101)

A Sondagem 17 foi implantada na área contígua a sul à Sondagem 16 e a oeste da Sondagem 4, com o objectivo de completar o registo das ruínas do edificado associado à antiga rua das *Ágoas* (já registadas na Sondagem 4) e da estratigrafia de cronologia romana identificada na Sondagem 16.

Tendo por base o perfil sul da Sondagem 16, iniciou-se a decapagem parcial dos aterros de nivelamento associados à demolição do edificado da antiga rua das Águas (UEs.2000, 2009, 2018, 2019 e 2034), tendo sido identificado um conjunto de calçadas, bem como um poço e canalizações de cronologia moderna / contemporânea (UEs.1998, 1999, 2002, 2003, 2004, 2005, 2006, 2007, 2008, 2020, 2021, 2024, 2025, 2026, 2027,2028, 2029, 2032, 2030, 2031, 2044, 2045, 2046, 2047, 2048, 2051, 2052, 2053, 2057, 2058, 2060, 2064, 2066, 2067 e 2068). Estas estruturas apresentavam-se destruídas, no sentido S/N e E/O, pela implantação de infra-estruturas de saneamento e de abastecimento de água, electricidade e gás (UEs.2010, 2011, 2012, 2013, 2014, 2015, 2016, 2017, 2022, 2023, 2041 e 2043), que servem a actual Avenida da Liberdade.

Após o registo dos referidos vestígios procedeu-se ao desmonte das estruturas e à decapagem total dos aterros relacionados com o abandono da área (UEs.2084, 2085, 2086, 2087, 2088, 2089, 2090, 2091, 2110 e 2111), atingindo-se os níveis com relevância arqueológica, de cronologia romana, à cota média de 177,80 m.

No plano resultante, registou-se um conjunto de muros / alicerce (UEs.2072, 2073, 2075 e 2080), reduzidos à última fiada do seu paramento, o aterro depositado após o saque dos mesmos (UE.2074) e o depósito que aterrou a linha de água proveniente da Via XVII (UE.2069), desactivando-a, sobre o qual se verificou a fundação dos muros supracitados.

Prosseguiu-se com a escavação do aterro referenciado pela UE.2074 decapando-se, seguidamente, os enchimentos (UEs.2078 e 2079) da vala de fundação (UE.2077) associada aos muros.

Após a decapagem do aterro identificado pela (UE.2069), que possibilitou a recolha dos Achados 439 e 440, concluiu-se a escavação com o desmonte da

Trabalhos Arqueológicos da U.A.U.M. / MEMÓRIAS, 7, 2010

estrutura referenciada com as (UEs.2072, 2073, 2075 e 2080), através de meios mecânicos, com acompanhamento presencial da equipa de arqueologia.

4.19.1. Espólio da Sondagem 17

Nesta sondagem recolheram-se 1760 fragmentos de espólio diverso, constituindo a cerâmica comum de cozedura oxidante o grupo mais representado, com 903 fragmentos (cerca de 51%).

A cerâmica vidrada adquire nesta sondagem uma expressão significativa, registando-se 224 fragmentos (cerca de 13% do total de espólio). Segue-se a cerâmica comum fina de cozedura oxidante, com 11% de representatividade (186 fragmentos) e depois as faianças, na sua grande maioria de fábrica, com 110 fragmentos (cerca 6%).

Na (UE.2069), destaca-se a recolha do Ach.439 (nº. inv:2009.0459), correspondente a um punção/marcador em cerâmica, de médias dimensões (7x4,5cm), com inscrição incisa, em negativo, onde se lê ***PASE*** (?), e o Ach.440 (nº. inv: 2009.0458), correspondente a um grande prato em terra sigillata hispânica, da forma Drag.15/17, de produção tardia, com o bordo quase inexistente e paredes altas e mais obliquas que as produções alto imperiais, apresentando uma meia-cana tendencialmente larga e achatada (Est. XIX: 1).

Ainda no conjunto de cerâmicas recolhidas na (UE.2069), na sua maior parte composto por louça de uso diário, nomeadamente, *dolia*, alguidares, jarros, almofarizes, pratos, etc., destacam-se diversas peças com interesse tipológico, designadamente: um fundo em cerâmica comum fina de produção local, (nº. inv:2009.0488), com a marca *EX.OF.PR.L (M),* em relevo, disposta numa cartela quadrangular, provavelmente correspondente a uma oficina local, inédita; um cossoiro decorado (?) (nº. inv:2009.0489), em cerâmica de engobe vermelho; um perfil completo de almofariz (nº. inv:2009.0492), em cerâmica comum grosseira; um pequeno prato raso (nº. inv:2009.0484) (Est. XIX: 2), em cerâmica comum de cozedura redutora, com uma lista vermelha pintada na parte exterior do lábio; dois pratos em cerâmica com perfil completo (nºs. inv:2009.0491 e 2009.0493), com

Trabalhos Arqueológicos da U.A.U.M. / MEMÓRIAS 7, 2010

engobe vermelho não vitrificável; e um outro perfil completo (nº. inv:2009.0492), de almofariz em cerâmica comum grosseira, com bico vertedouro.

4.19.2. Sumário interpretativo da Sondagem 17

A escavação desta sondagem permitiu completar o registo dos vestígios do edificado moderno associado à antiga Rua das *Ágoas*, cuja demolição data de meados e terceiro quartel do século XX, já anteriormente identificados na Sondagem 4, sobressaindo o sistema de abastecimento de água, com canalizações pétreas compostas por elementos graníticos em meia cana, articuladas com o poço, bem como pavimentações calcetadas, que serviam os logradouros interiores dos edifícios.

Do período romano, sobressai a confirmação da continuidade do talvegue com orientação genérica N/S e os aterros de inutilização do mesmo, identificados nas Sondagens 3, 13, 14 e 16, assim como a identificação de um edifício de cronologia tardia, fundado sobre estes aterros.

A sequência de ocupação é semelhante à que se estabeleceu nas sondagens contíguas, mantendo-se as cronologias propostas para a inutilização do talvegue em torno dos finais do século III / inícios do séc. IV, datando-se a edificação dos muros, consequentemente, em torno do século IV.

4.20. Resultados da análise antropológica

Os resultados que aqui se apresentam têm por base o estudo do material osteológico até agora analisado.

O material examinado apresenta diferentes colorações. Com efeito, os ossos pertencentes a um indivíduo podem apresentar diversas cores, sendo possível que um mesmo osso possa apresentar cores distintas. Este facto pode ser explicado pela diferente proximidade dos ossos ao foco de calor, por diferentes recepções de oxigénio, ou ainda por diferente investimento por parte do cremador (Silva, 2005; 2007). Apesar do conjunto osteológico de cada sepultura poder

Trabalhos Arqueológicos da U.A.U.M. / MEMÓRIAS, 7, 2010

ostentar diversas colorações, foi possível observar, no cômputo dos ossos analisados, uma tendência para que estes apresentem uma determinada coloração. Sendo assim, podemos concluir que existem diferentes graus de combustão patentes no material osteológico das diferentes sepulturas analisadas.

Os ossos estudados exibem diferentes tipos de fracturas (longitudinais, transversais, transversais direitas, transversais curvas, laminação e pátina) resultantes da cremação (Symes *et al.*, 2008). Importantes são as fracturas transversais encurvadas, pois indicam-nos que a cremação foi feita em tecidos moles, tal como era prática comum no mundo romano (Gonçalves, 2007). A ausência de marcas de descarnamento corrobora esse facto.

A deformação foi igualmente identificada em alguns ossos. Este parâmetro é difícil de determinar, uma vez que os ossos se encontram muito fragmentados. É de referir ainda que apenas os ossos frescos evidenciam deformação (Silva, 2005). A existência de deformação num osso indica que este esteve sujeito a temperaturas elevadas (Silva, 2005, 2007; Mckinley, 2000).

O encolhimento foi igualmente presenciado nalguns fragmentos ósseos, facto que nos indica que os ossos estiveram sujeitos a temperaturas elevada. É de referir que os valores de temperatura sugeridos como necessários para que ocorram fenómenos de encolhimento e deformação divergem nos diferentes estudos já efectuados. Isto acontece porque estes fenómenos não estão apenas dependentes da temperatura, mas sim de um enorme conjunto de variáveis, nomeadamente da duração da combustão do osso, da quantidade de sais minerais presentes no mesmo e do sexo do indivíduo.

O grau de preservação de cada osso é geralmente baixo, o que dificultou a sua identificação. Alia-se a este facto a existência de fenómenos de deformação e de encolhimento, já referidos, que obstam a uma correcta avaliação do perfil biológico dos indivíduos, nomeadamente a estimativa da idade à morte, pois esta baseia-se em métodos de análise morfológica, do sexo (análise morfológica e métrica) e da estatura (análise métrica).

Até ao momento não foram encontradas marcas de raízes nos ossos.

Trabalhos Arqueológicos da U.A.U.M. / MEMÓRIAS 7, 2010

Das 66 sepulturas identificadas, 35 continham material osteológico enquanto nas restantes 31 não foi exumado qualquer material deste tipo.

Em 17 enterramentos não foi possível estabelecer qualquer parâmetro do perfil biológico derivado em grande parte dos factores acima descritos.

Em 14 sepulturas estabeleceu-se o grupo etário provável a que pertencem: 10 prováveis adultos, 2 adultos jovens e 2 não adultos.

A única urna identificada com material osteológico, associada à Sepultura XXVI na Sondagem 13, foi escavada *in situ*. Do material osteológico exumado não se observa nenhuma epífise não fundida. Contudo, dado o seu grau geral de fragilidade, admite-se que pertence provavelmente a um indivíduo não adulto.

No interior do Ach.010 (nº. inv.:2008.0870), potinho fragmentado associado à Sepultura III (Sondagem 2) recolheram-se 2 fragmentos de osso, dos quais salientamos a presença de 1 fragmento da calote craniana. No entanto, este recipiente observou-se muito fragmentado e corresponde a espólio votivo e não a uma urna cinerária, pelo que o seu enchimento e o material contido nele, deve corresponder a material externo ao enterramento associado ao enchimento que selaria o enterramento.

Proveniente do interior do Ach.368 (nº. inv.:2009.0486), associado à Sepultura LIII (Sondagem 15) recolheram-se 2 fragmentos de osso a partir dos quais não se conseguiu auferir o perfil biológico do indivíduo. Também aqui, o recipiente corresponde a espólio votivo e o seu enchimento corresponde ao mesmo depósito que selava o enterramento.

No que concerne a identificação da idade à morte, foram referenciados indivíduos não adultos, jovens adultos e adultos (idade superior a 35 anos).

Relativamente à determinação do sexo, cabe destacar que esta se revelou extremamente difícil de identificar devido à ausência e / ou baixa preservação dos ossos mais sexualmente distintivos. A utilização de outros métodos, nomeadamente, a observação dos ossos longos, também se revelou difícil, devido à sua erosão, encolhimento ou deformação. É portanto necessária uma precaução suplementar na utilização dos métodos métricos nestes ossos, sob pena de se realizar uma diagnose sexual errada.

Trabalhos Arqueológicos da U.A.U.M. / MEMÓRIAS, 7, 2010

Não foi possível estabelecer a diagnose sexual em nenhum dos 12 indivíduos adultos e jovens adultos.

Relativamente às condições patológicas cabe destacar que não foi possível estabelecer patologias degenerativas.

De acordo com análise efectuada não parece ter existido uma selecção dos ossos depositados na urna escavada, à semelhança dos dados provenientes das intervenções nas áreas contíguas (v. Relatório Final de BRA08-09 CTT e BRA09 ITAVL),

Por último procurou-se analisar a existência de alguma organização da necrópole de acordo com o estatuto etário ou sexo dos indivíduos cremados.

Se, relativamente ao estatuto etário dos indivíduos, podemos admitir que a sua deposição parece ter sido aleatória, pouco podemos avançar quanto a uma eventual distribuição de sepulturas por sexos, uma vez que, até ao momento, não foi possível estabelecer a diagnose sexual dos indivíduos.

5. Interpretação dos Resultados (Figs.102 a 104)

Tendo por base os resultados obtidos na escavação das diferentes sondagens realizadas na área abrangida pelo projecto de construção do prolongamento do túnel da Avenida da Liberdade, foram definidas várias fases de ocupação daquele espaço, que correspondem a um amplo período cronológico, situado entre a Proto-História recente e a Época Contemporânea.

De seguida, procede-se à caracterização e interpretação das diversas fases registadas nas áreas escavadas, procurando-se igualmente fornecer uma correlação entre a ocupação de cada fase e os dados arqueológicos proporcionados pelas escavações realizadas nas duas áreas contíguas a poente, correspondentes à zona de interligação com o quarteirão dos antigos CTT (BRA.09.ITAVL) e quarteirão dos antigos CTT (BRA.08.09.CTT), contidos nos respectivos Relatórios Finais (Fontes et al 2010; Martins et al 2010).

Trabalhos Arqueológicos da U.A.U.M. / MEMÓRIAS 7, 2010

Por outro lado, tentaremos correlacionar as fases de ocupação referenciadas com outras informações de natureza arqueológica, cartográfica e histórica, disponíveis para a cidade de Braga.

Para além dos dados referentes a diferentes intervenções arqueológicas, realizadas nas últimas décadas e daqueles que são fornecidos por achados ocorridos anteriormente, referidos na bibliografia, cabe destacar a relevância das fontes cartográficas, que permitem contextualizar a ocupação do local entre os séculos finais da Idade Média e a Época contemporânea. Referimo-nos, concretamente, à cartografia histórica da cidade de Braga, designadamente as plantas da cidade de Braga de 1594, dita de Braunio, de 1755, de André Ribeiro Soares, de 1883-84, de Francisco Goullard e a fotografia área da cidade, voo RAF de 1946, bem como o *Mappa das Ruas de Braga*, de 1750.

Relativamente às informações que se reportam à história urbana de Braga e que se revelam importantes para a fixação do quadro de ocupação da cidade, foram valorizados, entre outros, os trabalhos de Avelino Jesus da Costa (1993 e 1997), de Eduardo Pires de Oliveira (1982), de José Augusto Ferreira (1928), de José Marques (1983 e 1986), de Luís Fontes (2009a e 2009b), de Manuela Martins (2000 e 2004) e de Miguel Sopas de Melo Bandeira (2000).

5.1. Fase I (primeiros indícios de utilização do espaço: 2.ª metade do século I a.C. ?)

< > Fase I de BRA.08-09.CTT e de BRA.09.ITAVL

Os vestígios arqueológicos mais antigos identificaram-se no Corte 45, bem como nas Sondagens 2, 11, 12/12A, 13 e 15 (UEs. 0424, 1114 e equivalentes, 1288, 1206 e equivalentes, 1324 e 1979).

As referidas UEs correspondem a uma superfície endurecida, com concreções areno-ferruginosas lenticulares, características das superfícies de terrenos que foram regularmente pisoteados.

Sob esta superfície não foram recolhidos quaisquer elementos que atestem uma ocupação precedente e imediatamente sobre ela, identificou-se a abertura de valas, que integram a fase seguinte.

Trabalhos Arqueológicos da U.A.U.M. / MEMÓRIAS, 7, 2010

Porque subjazem aos níveis correspondentes à primeira ocupação estruturada do período romano, atribuída ao tempo de Augusto, os vestígios considerados, que também se registaram no interior do quarteirão dos antigos CTT e na zona de interligação (ver respectivos relatórios finais), ainda que sem relação directa com quaisquer estruturas, testemunham uma primeira ocupação do local, de cronologia indefinida, mas necessariamente anterior a Augusto.

Não deve ignorar-se, de facto, que o espaço intervencionado se localiza nas proximidades da Fonte do Ídolo, um santuário rupestre monumentalizado em época romana, mas que se admite ter origem pré-romana (Elena *et al,* 2008). Deve igualmente ser tido em consideração que, no interior do quarteirão dos CTT, se exumaram peças da Idade do Bronze, período do qual já se conheciam vestígios provenientes da zona contígua dos Granjinhos (Bettencourt, 1995; Martins *et al*, 2010).

Face a este conjunto de dados, poderá admitir-se que este espaço, contíguo a norte à Fonte do Ídolo, terá conhecido, por parte de comunidades indígenas, uma qualquer forma de apropriação, ainda que episódica, mas aparentemente recorrente, pelo menos no último século antes da nossa Era.

5.2. Fase II (estruturas tipo "valas" rasgadas sobre o piso térreo e nos depósitos geológicos e primeira demarcação do espaço: último quartel do século I a.C. – inícios do século I d.C.)

< > Fase II de BRA.08-09.CTT e de BRA.09.CTT-ITAVL

Os primeiros vestígios arqueológicos reveladores de uma ocupação estruturada foram identificados no Corte 45 e nas Sondagens 2, 4, 6, 11, 12/12A 13, 14 e 15, correspondendo a um conjunto de valas (UEs 1409, 1401, 1425, 1443, 0427,1045, 1110, 1262, 1284, 1746, 1526, 1695, 1249, 1765 e 1787), rasgadas na superfície pisoteada das deposições naturais e/ou sobre o substrato geológico, em alguns casos sobrepostas.

As valas apresentam um traçado rectilíneo, mas orientações e secções diversas, distinguindo-se 4 grupos.

Trabalhos Arqueológicos da U.A.U.M. / MEMÓRIAS, 7, 2010

O primeiro grupo foi identificado nas Sondagens 13 e 14, apresentando-se paralelas entre si. Na Sondagem 13 distinguiu-se uma dupla vala de secção em U alargado, com profundidade média de 0,90m, com orientação E/O e articulada com o piso térreo, apresentando um ligeiro declive O/E, e na Sondagem 14, uma vala mais singela, de secção em semicírculo, cuja profundidade não ultrapassa os 0,20m.

O segundo grupo de valas, provavelmente contemporâneo ao primeiro conjunto, registou-se no Corte 45 e nas Sondagens 2, 11 e 15, sendo formado por valas rectilíneas, com orientação NE/SO e E/O, abertas ora sobre o piso térreo, ora sobre os depósitos primários. Apresentam, em geral, uma secção em U, umas mais alongadas, outras em semicírculo, com profundidades variáveis que não ultrapassam os 0,70m de profundidade. Todas se encontravam preenchidas com sedimentos característicos de assoreamento por transporte de água, alternando lentículas limo-argilosas com outras arenosas, de calibres diversos.

O terceiro grupo foi identificado nas Sondagens 11 e 12/12A, desenhando uma estrutura morfologicamente quadrangular, com uma secção que vai do semicírculo à secção em U, que não ultrapassa os 0,3m de profundidade, estando preenchida por uma espesso depósito limo-arenoso. Um pequeno troço identificado na Sondagem 13, embora circunscrito e bastante destruído, poderá associar-se a este grupo.

O quarto grupo corresponde a uma vala que desenha um segmento recta abarcando as Sondagens 11 e 12/12A, preenchida por um depósito de areias muito finas, de calibre muito regular, incorporando alguns veios de limo no terço inferior do depósito.

Da análise da distribuição espacial destas estruturas, conclui-se que o primeiro grupo corresponderá à continuação de valas igualmente paralelas identificadas no interior do quarteirão dos CTT, conformando uma primeira marcação do terreno, que terá antecedido a construção do primeiro piso da via, definindo um corredor de circulação que pode ter funcionado como um “caminho” prévio à estruturação do eixo viário fixado na fase seguinte.

Trabalhos Arqueológicos da U.A.U.M. / MEMÓRIAS, 7, 2010

O segundo grupo, localizado a norte daquele eixo de circulação, revela, por um lado, uma articulação clara com o piso térreo, testemunhando uma estruturação cuja funcionalidade, contudo, por ausência de outros dados arqueológicos, não é possível determinar e por outro, uma clara intenção de organização do espaço, podendo aventar-se a hipótese de algumas valas corresponderem à estruturação de um outro "caminho" com orientação SE/NO, eventualmente definidor de um ramal para norte, em direcção ao vale do Cávado.

O terceiro grupo, ainda que mais singelo, corresponde claramente a uma solução organizada, mas cuja funcionalidade não é perceptível. Pode colocar-se a hipótese de terem servido para implantar estruturas perecíveis, conformando instalações temporárias, eventualmente articuladas com valas idênticas e ortogonais registadas na Sondagem 4 dos CTT e nas Sondagens 4 e 5 de ITAVL.

O grupo quatro, porque posterior e de planta rectilínea mas limitada, sugere tratar-se de uma acção pontual cujo significado é de difícil interpretação, podendo ser atribuída à implantação de uma estrutura perecível de funcionalidade indeterminada.

Outros vestígios igualmente materializados em realidades negativas constituem fossas abertas no mesmo tipo de depósitos (UEs. 0716, 0720, 1564, 1696 e 1304). A funcionalidade das fossas parece heterogénea, sendo possível que algumas resultem do desmonte de afloramentos rochosos, tendo em vista regularizar a superfície do terreno ou mesmo a extracção de pedra para construção, como é o caso das identificadas nas sondagens 4, 6 e 14.

As referências cronológicas para esta fase são imprecisas. De facto, com base nos materiais recolhidos nos sedimentos que preenchiam as valas, onde se recolheram cerâmicas antigas (produções indígenas e algumas produções romanas), pode estimar-se que o assoreamento das valas terá ocorrido entre finais do século I a.C. e os inícios do século I d.C.

Como elemento de correlação, pode referir-se que é no final deste horizonte cronológico que se situa a urna granítica em forma de ovo, exumada na Sondagem 3 do quarteirão dos CTT, cujo conteúdo, composto por dois unguentários e uma moeda, cunhada em *Celsa Sulpicia*, entre 5 e 3 a.C.,

Trabalhos Arqueológicos da U.A.U.M. / MEMÓRIAS 7, 2010

proporciona uma cronologia em torno da transição da Era (ver Relatório Final BRA.08/09.CTT - Martins *et al*, 2010). É possível que possam ter sido feitos outros enterramentos, tanto a sul como a norte da via, como parecem apontar alguns fragmentos de cerâmicas de cronologias recuadas (cerâmica comum da Bética, paredes finas, cinzenta fina polida e lucernas), recolhidas aqui e também no quarteirão dos CTT, que poderão corresponder a peças de espólio votivo de sepulturas que vieram a ser perturbadas por enterramentos posteriores.

Para a existência desta fase de ocupação com a cronologia aqui proposta concorrem, igualmente, as datações radiométricas obtidas de amostras recolhidas nas sondagens dos CTT, nas quais se distingue um conjunto com datas críticas em torno da transição da Era (ver Relatório Final BRA.08/09.CTT - Martins *et al* 2010).

Assim, esta fase marcará o início do processo de fixação deste espaço como necrópole periférica da cidade de *Bracara Augusta*, junto ao que virá a ser um dos principais eixos de comunicação para nascente, num momento que será pouco anterior ou contemporâneo da fundação da cidade romana e da estruturação da chamada Via XVII.

E se admitirmos uma qualquer apropriação precedente deste espaço, como proposto na Fase I, poderá colocar-se a hipótese de o "caminho" aqui caracterizado ser um antigo eixo de circulação, utilizado pelas populações indígenas da região bracarense, sobre o qual se virá a estruturar a via romana.

5.3. Fase III (implantação da chamada Via XVII e fixação da necrópole: transição da Era e primeira metade do século I)

< > Fase III de BRA.08-09.CTT e de BRA.09.CTT-ITAVL

Nesta fase consideraram-se articuladamente os vestígios arqueológicos do primeiro eixo viário estruturado, correspondente à chamada Via XVII e o conjunto de primeiros enterramentos de cremação associados ao seu traçado, bem como outros mais afastados, os quais permitem afirmar a existência efectiva de uma necrópole.

Trabalhos Arqueológicos da U.A.U.M. / MEMÓRIAS, 7, 2010

Os vestígios interpretados como via foram registados nas Sondagens 3 e 13 (UEs. 0152, 0154, 1200, 1203, 1204 e 1205) e correlacionam-se com vestígios do mesmo tipo identificados nas intervenções do quarteirão dos CTT e na área da interligação do túnel da Avenida da Liberdade, integráveis nesta fase (ver relatórios de BRA.08-09.CTT e BRA.09.ITAVL; Fontes *et al*, 2010 e Martins *et al*, 2010).

Apresentam as características comuns dos eixos viários romanos, com perfil transversal abaulado, obtido pela colocação de um *statumen* de calhaus e cascalho, sobreposto por um *rudus* composto por alternância de terras arenosas e limosas, muito compactadas, constituindo a sua superfície o nível de circulação, à cota média de 180,60m.

Aqui, o *statumen* (UE.1203), ao contrário do observado na escavação dos CTT, não se dispunha ao centro do eixo viário, antes sim, na bordadura sul, talvez para vencer o declive natural da pendente, estruturando desta forma as preparações superiores, o *rudus,* constituído por níveis de areão granítico, muito homogéneos e compactados, alternados com depósitos de sedimentos areno-limosos. O nível de circulação encontrava-se definido pela parte superior da UE.1200, não tendo sido detectados quaisquer vestígios de calçada.

A disposição dos níveis que estruturaram o eixo viário conferiu-lhe uma morfologia ligeiramente abaulada, que garantia o necessário escoamento das águas para as valetas laterais. Do lado norte, observou-se a existência de uma zona naturalmente côncava, que se interpretou como vala lateral da via, com acumulação de sedimentos característicos de assoreamento. Para o lado sul admite-se que, nesta zona, o vazamento das águas não estivesse estruturando em vala mas em simples talude rasgado na arena de alteração granítica, como sugere a diferença de cota superior a 1m entre o topo da plataforma desta fase da via e a base do talude.

As 4 sepulturas associadas a esta fase foram registadas nas Sondagens 11, 12/12A e 13 (Sepulturas XI, XII, XVI, XVII, XXVI) e correlacionam-se igualmente com vestígios do mesmo tipo identificados nas intervenções do quarteirão dos CTT e na área da interligação do túnel da Avenida da Liberdade, integráveis nesta

Trabalhos Arqueológicos da U.A.U.M. / MEMÓRIAS, 7, 2010

fase (ver relatórios de BRA.08-09.CTT e BRA.09.ITAVL - Fontes et al 2010 e Martins et al 2010).

Todos os enterramentos se localizam na bordadura norte da via, abrangendo uma área com cerca de 11m desde o limite norte da via até à localização do enterramento mais afastado. Considerando que as sepulturas registadas nas escavações contíguas, associadas a esta fase, revelam uma localização semelhante, com poucos casos localizados a Sul do eixo viário, poderá concluir-se existir um padrão locativo que associa os enterramentos com a via, de modo mais concentrado no lado norte e mais disperso no lado sul, configurando uma área de necrópole, bem na tradição romana de sepultar os mortos fora dos espaços urbanos e junto aos eixos viários.

Face às cronologias proporcionadas pelos materiais datantes, recolhidos em algumas das sepulturas e nas valas da fase anterior (quase exclusivamente cerâmicas "castrejas"), bem como a datação radiométrica Cal AD 50 aceite para a Sepultura XIII (BetaAnalytic 263829/Sample BRATAVL.A62), julgamos poder situar esta fase entre finais do século I a.C. e 1.ª metade do século I d. C.

Genericamente, o período que decorre entre o reinado de Augusto e os meados do século I, a que corresponde a primeira fase da via e da necrópole, correlaciona-se com os primórdios da ocupação e construção da cidade de *Bracara Augusta*, associando-se igualmente à estruturação da rede viária que ligou a cidade a outros centros urbanos do NO peninsular e da Lusitânia, designadamente a Via XVII, que seguia para *Asturica Augusta* (Astorga) por *Aquae Flaviae* (Chaves).

Embora a estruturação da via tenha sido iniciada no tempo de Augusto, com a possibilidade de o seu traçado sobrepor, eventualmente, um antigo eixo de comunicação indígena, pelo menos nas proximidades da cidade, como referimos na Fase II, sabemos que a sua construção terá prosseguido no período seguinte, como parece documentar o miliário encontrado mais próximo da cidade, que assinala a milha I, datado entre 32-33 da nossa era, pela referência ao oitavo ano do reinado de Tibério (Martins 1990: 89).

Trabalhos Arqueológicos da U.A.U.M. / MEMÓRIAS 7, 2010

Este momento de estruturação dos acessos à cidade e de fixação da necrópole terá correspondido, igualmente, a uma fase de dinâmica construtiva do espaço urbano, protagonizada pelas elites indígenas bracarenses, atraindo e fixando, simultaneamente, populações oriundas de diferentes partes da Hispânia, como testemunham as referências a imigrantes feitas nalgumas inscrições funerárias conhecidas (Tranoy e Le Roux 1989-90).

Neste mesmo sentido da existência de uma base populacional maioritariamente indígena, parece apontar a tipologia formal dos enterramentos associados a esta fase, todos em fossas escavadas no solo com depósito directo de carvões, em alguns casos com a deposição de urnas de cerâmica enterradas no seu interior.

Já o conteúdo associado aos enterramentos, que inclui peças de cerâmica, revela a existência de circuitos comerciais bem estruturados, podendo interpretar-se como sinais de que o processo de integração desta região no mundo romano estava consolidado.

5.4. Fase IV (repavimentação da via, intensificação de enterramentos e início de monumentalização da necrópole: meados do século I)

< > Fase IV de BRA.08-09.CTT e de BRA.09.ITAVL

Nesta fase incluíram-se os dados correspondentes a uma primeira repavimentação da via, associada a um aumento do número de enterramentos e a uma primeira fase de monumentalização da necrópole, dados que a sequência estratigráfica, bem como os materiais datantes associados, permitem situar em meados do século I.

A repavimentação da via foi documentada na Sondagem 13 (UE.1183), traduzindo-se por um substancial aumento dos enchimentos de preparação do *rudus*, observando-se vários níveis arenosos sobrepostos, sobre os quais foi aplicada uma espessa e dura camada de saibro, com uma espessura de cerca de 0, 15 / 0,20 m, situando-se a superfície de circulação à cota média de cerca de 180,75 m, não revelando, tal como o anterior, quaisquer vestígios de calçada.

Trabalhos Arqueológicos da U.A.U.M. / MEMÓRIAS, 7, 2010

Os enterramentos passíveis de integrar esta fase foram identificados nas Sondagens 11, 12/12A (Sepulturas VIII, XIV, XVI e XVII), destacando-se a datação da Sepultura VIII (UE.1057), cuja análise radiométrica forneceu a datação Cal AD 70 (amostra BRATAVL.A49).

Este conjunto de vestígios correlaciona-se com outros semelhantes identificados no quarteirão dos CTT e na zona de interligação, onde, para além de se constatar a abertura de drenos transversais na via, se documentou um incremento do número de enterramentos, em que as sepulturas em cova com urna continuam dominantes, a par da edificação de mausoléus e recintos funerários (ver Relatórios Finais BRA.08.09.CTT e BRA.09.ITAVL / Martins et al 2010 e Fontes et al 2010).

Por sua vez, é possível integrar nesta fase a edificação dos muros identificados na Sondagem 14, sendo que dois deles se prolongavam para poente, tendo sido registados nas escavações realizadas na área da interligação bem como no quarteirão dos antigos CTT (v. Relatório Final BRA.09.ITAVL – Fontes *et al*, 2010 e Relatório Final BRA08.09.CTT – Martins *et al*, 2010), correspondendo nessa intervenção aos limites norte e sul de um complexo recinto funerário, composto por um edifício de forma trapezoidal situado ao centro e por duas áreas laterais abertas. Aparentemente, a área nascente, delimitada pelo muro correspondente às UEs.1687 e 1688, identificado na Sondagem 14, parece ter sido reservada a enterramentos, como se observa nas fases seguintes, tendo sido a área poente destinada à implantação de memoriais (v. 5.1.6. do Relatório Final BRA08.09. CTT – Martins *et al*, 2010).

A par desta construção, podemos apontar a implantação de uma primeira estrutura delimitadora do espaço de necrópole, a Norte, identificado na Sondagem 2 (UEs.0267 e 0269) e Sondagem 11 (UEs.0985 e 0986), correspondendo a um muro com orientação NO/SE, em alvenaria de aparelho irregular, constituída por blocos graníticos toscamente facetados, mas suficientemente robusta e funcional, como atesta a sua preservação ao longo de quase dois séculos, tendo-se registado uma altura conservada de 0,5 m sob o aterro de abandono da necrópole.

Trabalhos Arqueológicos da U.A.U.M. / MEMÓRIAS, 7, 2010

Note-se que com excepção da Sepultura X, um enterramento de inumação de cronologia tardia, o enterramento mais próximo desta estrutura encontra-se a 7 m de distância da projecção do muro para SE, pelo que se pode assumir que este muro definiria um eixo viário estruturado, com repavimentações documentadas na área da interligação. (v. Relatório Final BRA.09.ITAVL – Fontes *et al*, 2010). A admitir esta interpretação, que parece corroborada pela ausência de enterramentos nesta zona específica, este eixo configurar-se-ia como uma espécie de ramal periférico (*diverticula*?), fazendo a ligação da Via XVII a uma outra entrada da cidade, situada a norte, coincidindo a projecção do seu hipotético traçado com a zona onde, no último quartel do século I, viria a entrar a chamada Via XVIII, ou Jeira, nas proximidades do actual Largo Barão de São Martinho.

5.5. Fase V (reparação da via, continuidade de enterramentos e da monumentalização da necrópole / construção do edifício associado à Via Emérita: meados - segunda metade do século I)

< > Fase V de BRA.08-09.CTT e de BRA.09.CTT-ITAVL

Esta fase corresponde a um momento intermédio do processo de evolução da necrópole, processo naturalmente dinâmico, em que se regista um aumento do número de enterramentos e a continuidade da monumentalização deste espaço funerário.

Também a via, com uma nova repavimentação, traduz a dinâmica do uso dos espaços, neste caso revelando a manutenção da importância do eixo de circulação correspondente à chamada Via XVII.

A reforma da via corresponde a um substancial aumento dos enchimentos de preparação do *rudus*, observando-se vários níveis arenosos sobrepostos, sobre os quais foi aplicada uma espessa e dura camada de saibro, com uma espessura de cerca de 0,20 m. Nesta fase a via sofreu uma primeira ampliação para norte (UE.1178), mantendo o seu piso de circulação uma forma abaulada, a uma cota média de cerca de 180,90 m, não revelando, tal como o anterior, quaisquer vestígios de calçada. Sobre o piso registou-se a abertura de uma fossa lateral (UE.1212) para vazamento de águas.

Trabalhos Arqueológicos da U.A.U.M. / MEMÓRIAS 7, 2010

Foi nesta fase que se construiu o mausoléu, em paredes de alvenaria granítica bem aparelhada, definindo uma planta quadrada com 3 m de lado, com um poderoso embasamento, com cerca de um metro de profundidade. Um pequeno murete (UEs.1060 e 1070), implantado a um metro da fachada sul do mausoléu, poderá corresponder à delimitação da plataforma da via, marcando a separação desta relativamente ao espaço funerário. Não foi possível identificar qualquer evidência de utilização funerária do mausoléu, uma vez que o mesmo foi parcialmente arrasado, numa fase posterior, até ao nível do seu embasamento, determinando o desaparecimento dos vestígios sepulcrais que lhe estariam associados.

Contudo, ficou bem definido que a construção do mausoléu rasgou enterramentos anteriores (Sepulturas XVI e XXVII), verificando-se que a Sepultura XXVII, anterior à construção do mausoléu, mas integrável nesta fase, poderá ter servido como referente locativo para a implantação do mesmo, pois aparece centralizada relativamente à estrutura. Note-se que este fenómeno locativo também se observou na área contígua (v. Relatório Final BRA.09.CTT-ITAVL – Fontes *et al*, 2010).

Nas intervenções contíguas, este momento é caracterizado igualmente pela aplicação de novas repavimentações, traduzindo a dinâmica do uso dos espaços, revelando a menor necessidade de reparação em pontos específicos (como é o caso deste troço), talvez motivada pela grande distância em relação ao local privilegiado de necrópole que, progressivamente, se centra na área central do quarteirão dos CTT (v. Relatório Final – Martins *et al*, 2010).

A esta fase associam-se claramente dois enterramentos, identificados na Sondagem 11 (Sepultura IX) e na Sondagem 13 (Sepultura XXVII), não só pela sua localização e posição estratigráfica, mas também pela datação da lucerna associada à Sepultura IX (Ach.118: nº inv:2009.0003), datável dos finais do reinado de Cláudio a princípios do século II d.C. Parece concretizar-se, assim, a progressiva deslocação da área de enterramentos para norte, implantada na bordadura oeste do possível *diverticula* referido na fase anterior.

Trabalhos Arqueológicos da U.A.U.M. / MEMÓRIAS 7, 2010

Tal como acontece com as anteriores fases, este conjunto de vestígios correlaciona-se com vestígios semelhantes e contemporâneos identificados no quarteirão dos CTT, documentando-se aí um aumento do número de enterramentos, bem como a continuidade do processo de monumentalização e a repavimentação da via, agora com drenos transversais estruturados (Fontes *et al*, 2010; Martins *et al*, 2010).

Na área dos CTT surgem mesmo novas expressões de monumentalização da necrópole, como a colocação de estelas e a complexificação do recinto funerário meridional, cujo edifício central foi reconstruído, desenhando uma curiosa planta trapezoidal que inclui um átrio interior, em torno do qual se dispuseram simetricamente quatro caixas / tanques, interiormente revestidas com *opus signinum* e que possivelmente terão servido para a deposição de enterramentos.

Por outro lado, os mausoléus parecem materializar, de forma monumental, a apropriação de um local de enterramento fixado com as primeiras sepulturas, testemunhando uma ocupação continuada de um espaço organizado que, pelo carácter concentrado e sobreposto dos enterramentos, tendo em conta os dados propiciados pela intervenção de BRA.09.ITAVL (Fontes *et al,* 2010), se admite possa corresponder ao mesmo núcleo familiar, que dessa forma assegurou a preservação da sua memória, tal como sugere, aliás, o fragmento inferior de estela, recolhida em níveis de revolvimento na área aproxima ao mausoléu, onde se lê a fórmula **H**(*ic*) · **S**(*itus*) · **S**(*unt*), referindo-se, portanto, a um conjunto de pessoas enterradas, presumivelmente nas imediações dos monumentos.

De qualquer modo, é admissível que nesta fase tenha sido ultimado um processo de apropriação da área correspondente a este sector da necrópole, que representa um avanço da mesma para nascente, ao longo da via, facto que pode associar-se a um aumento da população residente na cidade.

Relativamente ao edifício identificado nas Sondagens 5, 7, 8 e 9, numa zona já afastada da necrópole, a cerca de 130 m para sul do eixo viário, é aceitável que as suas fundações tenham sido lançadas em torno deste período cronológico, tendo em conta as datações dos escassos materiais recolhidos nos níveis de

Trabalhos Arqueológicos da U.A.U.M. / MEMÓRIAS, 7, 2010

fundação e as cronologias associadas à construção da Via *Bracara-Emerita,* datada da primeira metade do século I d.C., cujo traçado sugere passar muito próximo deste edifício, a oeste.

Ao edifício original podem atribuir-se os muros correspondentes às UEs. 0823 e 0824 = 0465, 0477, 0692 e 0697, com cerca de 0,5 m de largura e orientados genericamente S/N, os quais apresentam um aparelho do tipo *opus vittatum* característico do período alto-imperial, representado em vários locais da cidade de *Bracara Augusta*. É possível que o alicerce / muro detectado nas Sondagens 5 e 8 (UEs. 0471 = 0917 e 0909) corresponda a uma solução de regularização do terreno, por meio de ressaltos, de forma a criar patamares horizontais, vencendo desta forma o declive observado no substrato rochoso entre o extremo norte (174,2 m) e o extremo sul (172.8 m).

Apesar de não se conhecer a sua planta integral, admite-se que, pelas características construtivas, em que sobressai a qualidade do aparelho (*opus vittatum* clássico), o provável revestimento das paredes com pinturas murais, de que se recolheram fragmentos e a sua grande dimensão, este edifício se poderia correlacionar com uma qualquer funcionalidade de cariz religioso / votivo.

A existência de um grande edifício de fundação romana na periferia de *Bracara Augusta*, reveste grande importância científica, na medida em que permite problematizar o modelo de desenvolvimento dos subúrbios da cidade romana, tanto do ponto de vista do urbanismo como da organização funcional dos espaços, em estreita correlação com o traçado das vias que saíam da cidade para nascente e sul.

5.6. Fase VI (reestruturação da via XVII, aumento de enterramentos e desactivação do mausoléu – reestruturações do grande edifício associado à Via Emérita: finais do século I – século II)

< > Fase VI de BRA.08-09.CTT e de BRA.09.CTT-ITAVL

Incluíram-se nesta fase os dados relativos ao processo de reestruturação da Via XVII, bem como ao progressivo aumento de enterramentos, no lado norte da via (Sondagens 2 e 11) evidenciando o agrupamento de sepulturas em zonas mais

Trabalhos Arqueológicos da U.A.U.M. / MEMÓRIAS, 7, 2010

afastadas do eixo viário principal e no lado sul (Sondagem 14), confirmando a funcionalidade cemiterial do recinto nascente do grande complexo funerário identificado no quarteirão dos CTT.

A sequência estratigráfica, bem como os materiais datáveis associados, provenientes das sepulturas e dos aterros que lhes subjazem, permitem situar esta fase entre finais do século I e todo o século II d.C. No entanto, é possível atribuir cronologias específicas a conjuntos de enterramentos, que no cômputo geral demonstram uma sucessiva e ininterrupta utilização da área enquanto necrópole.

A reestruturação da via XVII expressa-se, nesta fase, pelo arrasamento parcial do mausoléu, que deverá ter ocorrido na primeira metade do século II d.C., tendo em conta as cronologias do enterramento anexo ao mausoléu, na Sondagem 13 (Sepultura XXV), datado através da presença de uma lucerna atribuída aos finais do século I – inícios do II d.C. (Ach 232 – nº inv:2009.0154), bem como a presença de materiais alto-imperiais nos aterros associados à reestruturação da via, dos quais destacamos os fragmentos da parede e aba em terra sigillata Hispânica, da forma Hisp.4, datada entre 80 e 120 d.C., recolhida sobre a coroa da parede sul do mausoléu, num enchimento associado ao saque da estrutura.

O processo de reestruturação da Via XVII ter-se-á iniciado aqui com a abertura de um grande rasgo transversal (UE.1518), que rompeu toda a plataforma, desmantelando os enterramentos das fases anteriores (Sepulturas XXV, XXVI e XXVII), bem como as paredes oeste, norte e este do mausoléu, restando a parede sul com cerca de 0,6 m de altura.

A reestruturação da via terá prosseguido com a abertura de uma vala de secção em U alargado, com pelo menos 2,30 m de largura e cerca de 0,7 m de profundidade, com orientação NE/SO. O primeiro enchimento desse rasgo (UE.1523), formado por um conglomerado de pequenas pedras e material de construção fragmentado, envolvidos em areias, concretiza uma superfície horizontal, muito compactada, que sugere ter sido criada para vazar uma grande quantidade de água num momento pontual. Note-se que na escavação dos CTT,

Trabalhos Arqueológicos da U.A.U.M. / MEMÓRIAS 7, 2010

esta fase de obras na Via XVII documenta a implantação de um conjunto de condutas de drenagem de águas bem estruturadas, com a mesma orientação (v. Relatório Final BRA.09.CTT – Martins *et al*, 2010).

No entanto, a solução encontrada aqui para resolver a questão das águas não foi igual à identificada na escavação anexa, uma vez que a vala parece ter sido imediatamente preenchida por sucessivos nivelamentos de génese arenosa, medianamente compactos, determinando dessa forma o grande alargamento para norte do eixo viário, que terá atingido então uma largura máxima de 8 m, fixando-se a superfície de uso no topo superior da UE.1743, à cota média de 181,20 m, recobrindo a parede que restava do mausoléu.

É provável que a construção do prolongamento do muro NE/SO (UEs.1902, 1867, 1868, 1875 e 1876), identificado na Sondagem 16, possa ter ocorrido neste período, talvez determinado pelo maior caudal de águas que agora vazavam para essa zona, por via das condutas transversais rasgadas na Via XVII, estando igualmente associada a esta fase a implantação do primeiro tanque com base em tijoleira (UE.1899), aproveitando o muro construído que lhe serviria como parede nascente. É igualmente provável a implantação da canalização (UE.1895), identificada nessa sondagem, que vazava para o canal de escoamento de águas, escoando tudo para sul.

Em relação aos enterramentos, destacam-se as sepulturas da Sondagem 2 (Sepulturas I, II e III), do Corte 45 (Sepulturas XVIII, XIX, XX, XXI, XXII, XXIII e XXIV), da Sondagem 10 (Sepulturas V, VI e VII) e da Sondagem 15 (Sepulturas XXXV, LVI, LX, LXI e LXIV), cuja sequência estratigráfica, bem como os materiais datantes associados, provenientes das sepulturas e dos aterros que lhes subjaziam, designadamente os Ach.007 (nº inv: 2008.0867), Ach.009, 010, 011 e 012 (nº inv:2008.0869, 2008.0870, 2008.0871e 2008.0872), Ach.193 (nº inv: 2009.0023), permitem situar entre finais do século I e a primeira metade do século II d.C. Note-se que, para os enterramentos parcialmente escavados na Sondagem 10, numa localização muito próxima dos escavados na Sondagem 2, não dispomos de qualquer indicio cronológico, a não ser o facto de estes se localizarem a norte do muro NO/SE e, dessa forma, se correlacionarem com o

Trabalhos Arqueológicos da U.A.U.M. / MEMÓRIAS, 7, 2010

processo de deslocamento dos enterramentos para norte, que parece ter tido início neste período cronológico. Por outro lado, os enterramentos identificados no Corte 45 sugerem igualmente o sucessivo uso deste espaço enquanto necrópole entre o final do século I e a primeira metade do século II, tendo em conta a datação radiométrica da Sepultura XVIII, cujos resultados da curva de intersecção apontam para uma data em torno do ano de 140 d.C. (BetaAnalytic – 263827 / Sample BRATAVL.A45 = intersecção Cal AD 140; calibração 1 Sigma Cal AD 120 – 230; calibração 2 Sigma Cal AD 70 – 250).

A sul da Via XVII, destacamos os enterramentos identificados na Sondagem 14, nomeadamente as Sepulturas XXVIII, XXIX, XXX e XXXI. Ressalvamos a possibilidade de os níveis identificados como Sepulturas XXX e XXXI corresponderem a depósitos de carvões associados à Sepultura XXVIII, dado o carácter circunscrito e pouco estruturado que apresentavam e, por outro lado, o facto de as cronologias dos materiais datáveis, associados a estes enterramentos, não permitirem definir com segurança uma cronologia específica para as tumulações, uma vez que os mesmos correspondem a produções datáveis entre os finais do século I e os inícios do III d.C. (ver *4.16.1. Espólio Sondagem 14*). No entanto, tendo em conta o posicionamento estratigráfico dos enterramentos, bem como os parcos materiais recolhidos dos níveis sob os mesmos, é aceitável integrar este conjunto entre os finais do século I e a primeira metade do século II d.C.

Seguidamente, enquadráveis na segunda metade do século II, documentaram-se enterramentos na Sondagem 2 (Sepultura IV), atribuível a este período e na Sondagem 15 (Sepulturas XLV, XLVI, XLVII, LV, LVIII, LIX e LX), observando-se novamente uma intensa sobreposição de enterramentos, cujas cronologias se encontram corroboradas pela sequência estratigráfica, bem como pelos materiais associados.

Será nesta fase que o grande edifício associado à Via *Bracara-Emerita* é alvo de reestruturações, documentando-se uma primeira remodelação do edifício original, evidenciada pelo muro correspondente às UEs.0798 e 0801 e UEs. 0921 e 0922, na Sondagem 9, que se dispõe no sentido O/E, conformando um

Trabalhos Arqueológicos da U.A.U.M. / MEMÓRIAS, 7, 2010

acrescento ao plano inicial, fundando-se sobre o enchimento da fundação do muro original, cortando-o. A sequência estratigráfica aí estabelecida, a par do único elemento que fornece datação, recolhido no ligante do muro (UE.0922), um fundo de TSH alto-imperial, sustenta a sua atribuição genérica ao século II.

5.7. Fase VII (repavimentação da via, desmonumentalização da necrópole e continuidade de enterramentos: finais do século II – inícios do século III)

< > Fase VII de BRA.08-09.CTT e de BRA.09.CTT-ITAVL

A esta fase específica podemos associar um conjunto de enterramentos e uma quarta remodelação da via que a sequência estratigráfica, os materiais datáveis associados e as datações radiométricas obtidas, possibilitam atribuir ao período compreendido entre os finais do século II e os inícios do século III d.C.

Nas Sondagens 3 e 13 Identificou-se uma nova repavimentação da via, feita com aterros arenosos (UEs.1717 e 1743), medianamente compactados, elevando a cota de circulação, neste troço, para os 181,45 m.

Na escavação da zona contígua, esta repavimentação deslocou a via cerca de 2 m para norte, recobrindo o mausoléu da Sondagem 1 (v. Relatório Final de BRA.09.CTT-ITAVL – Fontes *et al*, 2010). Implicou, portanto, a sua desactivação e demolição, aliás bem expressa no desaparecimento das suas paredes e na fractura das estelas que lhe ficavam fronteiras, partidas exactamente à cota de nivelamento da preparação da repavimentação, deixando *in situ* apenas os socos inferiores.

Também no quarteirão dos CTT se identificaram vestígios que se podem correlacionar com esta fase (ver Relatório Final de BRA.08.09.CTT – Martins *et al*, 2010), correspondentes à repavimentação da via e à deposição de aterros indiferenciados que recobrem os anteriores níveis de enterramento da necrópole, registando-se apenas algumas sepulturas, agora dispersas pelo quadrante noroeste da zona.

Por outro lado, na Sondagem 15, registou-se um último momento de enterramentos (Sepulturas XXXVIII, XXXIX, XL, XLI, XLII, XLIII, XLIV, XLIX, L; LI, LII, LIV, LVII e LXIII), que na sua maioria recortam os enterramentos anteriores e

Trabalhos Arqueológicos da UAUM. / MEMÓRIAS, 7, 2010

se associam a materiais que se integram nesta fase, dos quais destacamos um copo de copa alta, recolhido na Sepultura XLII, datado entre os finais do século II e os inícios do III d.C. (Ach 317 – nº inv:2009.0419). Para esta cronologia concorre igualmente a datação radiométrica da Sepultura LXVI, cuja calibração a dois Sigma corresponde ao intervalo entre 140 e 420 d.C. (BetaAnalytic-263834 / Sample BRATAVL.A125), aceitando-se que este enterramento seja atribuível aos inícios do século III d.C. (ver comentário crítico à datação radiométrica em *4.17.2. Sumário interpretativo da Sondagem 15*). Associamos ainda a esta fase da necrópole o enterramento identificado na Sondagem 11 (Sepultura XII), cujo posicionamento estratigráfico, à falta de outros dados, sugere tratar-se de uma deposição tardia.

Para o grande edifício na zona meridional da intervenção (Sondagem 7) não se documentou qualquer remodelação atribuída a esta fase.

Considerando o conjunto dos dados associados e a cronologia proposta, esta fase parece marcar o início de uma tendência de diminuição de enterramentos, eventualmente relacionável com uma época de crise económica e social.

5.8. Fase VIII (A repavimentação da via e a rarefacção dos enterramentos: 2ª metade do século III – inícios do século IV)

< > Fase VIII de BRA.08.09.CTT e BRA.09.CTT-ITAVL

Esta fase corresponde a um momento de profundas alterações na utilização do espaço, traduzidas na rarefacção de enterramentos e no abandono progressivo de todo o sector situado a norte da Via XVII, anteriormente reservado para enterramentos, evidenciando-se nos extensos nivelamentos identificados nas Sondagens 11, 12 / 12A / 12B e 15 que selam a superfície da necrópole. Os materiais recolhidos desses níveis, invariavelmente, remetem-nos para os finais do século III e a primeira metade do século IV d.C.

Por outro lado, assiste-se a um último momento de enterramentos na plataforma a sul da Via XVII, registado na Sondagem 14, na qual se encontrou um espesso aterro que sela os enterramentos anteriores, para albergar agora um conjunto reduzido de sepulturas (Sepulturas XXXII, XXXIII e XXXIV). A data de

Trabalhos Arqueológicos da U.A.U.M. / MEMÓRIAS 7, 2010

intersecção Cal AD 250, fornecida pela datação radiométrica da Sepultura XXXIII (BetaAnalytic – 263832 / Sample BRATAVL.A74), revela-se concordante com a cronologia desta fase.

Embora testemunhem a continuidade de uso da necrópole neste sector, estes enterramentos surgem como o último momento de actividade sepulcral, uma vez que, imediatamente sobre os mesmos, se documentou um piso térreo (UE.1616), aparentemente associado ao total arrasamento dos muros do recinto funerário. Os dados dos materiais recolhidos dos níveis imediatamente sobre as estruturas arrasadas definem um horizonte cronológico em torno dos finais do século III e os inícios do século IV.

No entanto, a manutenção das estruturas anexas a sul, na Sondagem 16, sugere a continuidade de ocupação desta área, numa zona muito próxima da Fonte do Ídolo, à qual se poderá associar a reestruturação do presumível tanque, anteriormente com base em tijoleiras, que aparece agora dotado de um espesso revestimento em *opus signinum* (UE.1870).

O desmantelamento das estruturas terá potenciado a paulatina acumulação de níveis arenosos nas zonas de drenagem de águas provenientes das valas da Via XVII, que se acumularam no exterior dos muros da Sondagem 16 e sobre os arranques dos muros da Sondagem 14.

Ao contrário do que se documentou no quarteirão dos CTT (ver Relatório Final BRA.08.09.CTT – Martins *et al*, 2010), não se reconheceu nesta área qualquer repavimentação da Via XVII integrável nesta fase, acentuando-se, assim, a ideia de se estar perante um período de crise, com eventual retracção populacional, período que terá na construção da muralha, entre finais do século III e inícios do IV, a sua máxima expressão, reduzindo-se o perímetro urbano de *Bracara Augusta*.

5.9. Fase IX (reforma do edifício associado á Via Emérita, deslocação dos enterramentos e mudança do ritual funerário: séculos IV-V?)

< > Fase IX de BRA.08-09.CTT e de BRA.09.CTT-ITAVL

Trabalhos Arqueológicos da U.A.U.M. / MEMÓRIAS, 7, 2010

Os vestígios arqueológicos associáveis a esta fase documentam uma proliferação do edificado nas áreas de influência da Via XVII, materializado no pequeno edifício identificado na Sondagem 10 (Corte 34), com a largura máxima de 5,40 m e do qual se identificou parte do piso em *opus signinum* (UE.0924) ladeado por dois arranques de muro (UEs.0944 e 0929). Estes vestígios correspondem já a um segundo momento construtivo, uma vez que foi fundado sobre dois embasamentos, de funcionalidade não apurada, constituídos por um massame de saibro e calhaus, que rasgaram enterramentos anteriores (Sepulturas V, VI e VII).

Estes vestígios parecem enquadrar-se na tendência evolutiva proposta na fase anterior, de progressiva desafectação dos espaços contíguos à via como área de necrópole, processo confirmado pelos dados obtidos nas intervenções do quarteirão dos CTT e da Interligação (ver respectivos Relatórios Finais – Fontes *et al*, 2010 e Martins *et al*, 2010).

Por outro lado, o arranque dos muros identificados na Sondagem 17 (UEs.2073 e 2075) documenta uma estrutura fundada sobre os níveis de inutilização das drenagens de água provenientes da Via XVII, desactivada na fase anterior, posicionando-se cronologicamente em torno do século IV. Desta forma, será uma construção contemporânea do pleno funcionamento da fábrica de vidro identificada na escavação dos CTT (ver Relatório Final BRA.08.09.CTT – Martins *et al*, 2010).

Integram-se ainda nesta fase as profundas remodelações documentadas no grande edifício associado à Via *Bracara-Emerita* (Sondagens 5, 7, 8 e 9), que então terá conhecido uma expressão planimétrica de vulto, ocupando uma área estimada de 300 m^2 (20 X 15 m). Documentou-se a demolição do compartimento nascente, correspondente aos muros identificados com as UEs.0801 = 0921), concretizando-se desta forma o grande muro SSO/NNE, com mais de 18 m de extensão, que definiria a fachada nascente do edifício, na qual se admite ter sido rasgada uma porta lateral, bem como a colocação de um espesso pavimento em *opus sgninum* (UEs.0700 = 0756), com um remate tipo “rodapé” em torno dos muros. No quadrante norte do edifício foi construído um patamar através de um

Trabalhos Arqueológicos da U.A.U.M. / MEMÓRIAS 7, 2010

conjunto de blocos graníticos quadrangulares, dispostos de peito sobre a arena de alteração granítica, criando desta forma uma plataforma alteada onde, anexo á fachada nascente, se incorporou um grande bloco granítico bem esquadrado (UE.0755), sem aparente função estrutural e que poderá corresponder ao embasamento de elementos arquitectónicos de função decorativa e / ou ritual, Posteriormente, a área central do edifício foi compartimentada na zona onde anteriormente poderia ter existido uma porta, através da construção de um pequeno muro (UE.0686) assente sobre o pavimento de *opus signinum*.

Relativamente a práticas funerárias, entende-se que os possíveis enterramentos de inumação (Sepulturas X e XXXVI), identificados nas Sondagens 11 e 15, respectivamente, possam ser integrados nesta fase, correspondendo a enterramentos marginais e dispersos, indiciando a alteração do ritual que se irá impor nas fases posteriores, processo bem documentado na escavação dos CTT (v. Relatório Final BRA.08.09.CTT – Martins *et al*, 2010). Aí, a deslocação da área de enterramentos para noroeste parece corresponder a uma profunda alteração da organização funcional do espaço situado a sul da via, onde foi construída uma oficina de fundição de vidro, fixando um novo traçado da via, deslocado para norte cerca de 2 m.

No contexto mais alargado da evolução urbana de Bracara Augusta, esta fase corresponde às significativas transformações do tecido urbano, determinadas pela construção da muralha e progressiva deslocação do centro cívico, económico e político da cidade para o seu quadrante nordeste, que se veio a fixar no local onde hoje se conserva a Sé Catedral de Braga, originando o desenvolvimento da chamada topografia cristã urbana, assente num grande eixo E-O, em que a chamada Via XVII permaneceu como eixo estruturante (Fontes, Lemos e Cruz 1997-98; Fontes 2009a e 2009b).

5.10. Fase X (alterações e abandono do edifício associado á Via Emérita e edifícios periféricos: séculos V?-VI)

< > Fase X de BRA.08-09.CTT e de BRA.09.CTT-ITAVL

Trabalhos Arqueológicos da U.A.U.M. / MEMÓRIAS, 7, 2010

A maior expressão arqueológica desta fase corresponde a vestígios registados no quarteirão dos CTT, onde se identificaram uma sétima repavimentação da via, que elevou a cota para os 181,50 m, mais enterramentos no quadrante noroeste e uma remodelação construtiva na oficina de vidro (ver Relatório Final BRA.08.09.CTT – Martins *et al*, 2010).

No sector objecto do presente relatório e para esta fase, não se identificaram vestígios associáveis à repavimentação registada no quarteirão dos CTT, nem quaisquer outros relacionados com o uso da necrópole, o que parece indiciar que, com a construção da oficina, toda a sua área envolvente terá sido desafectada da função sepulcral.

Apenas se registou uma nova pavimentação térrea, na Sondagem 5, que sobrepôs parcialmente a anterior, deslocando mais uma vez o eixo do *diverticula* para NE, cerca de 2,5 m.

No grande edifício da zona sul da área intervencionada, o fecho (UEs.0773, 0683 e 0684) do possível vão de porta acima referido, assim como a construção da parede de divisão (UEs.0686 e 0688), que a este encosta, configura as últimas remodelações.

Como mera hipótese, pode ainda admitir-se que estas últimas remodelações se relacionem com uma eventual adaptação funcional a práticas cristãs, no contexto mais alargado de proliferação de edificações religiosas no aro bracarense, que se relaciona com a reconhecida vitalidade económica e sociocultural de *Bracara Augusta* nos séculos V e VI, em que avulta o contributo de São Martinho, bispo de Dume e de Braga (Fontes, 2009a e 2009b).

Contudo e tendo em conta os parcos materiais recolhidos nos aterros de demolição, este edifício terá sido abandonado em torno do século VI d. C., como recomendam as cronologias associadas aos fragmentos de cerâmica cinzenta tardia recolhidos na UE.0699.

5.11. Fase XI (repavimentação da via e abandono da necrópole: séculos VI – VII [?])

< > Fase XI de BRA.08-09.CTT e de BRA.09.CTT-ITAVL

Trabalhos Arqueológicos da U.A.U.M. / MEMÓRIAS, 7, 2010

Esta fase está representada por uma nova repavimentação da via principal, identificada na Sondagem 13 (UE.1075), feita com um menos espesso mas igualmente compactado conglomerado de terra, material de construção fragmentado e pedras, que elevou a cota de circulação neste troço para os 181,70 m.

Neste sector e nas zonas contíguas do quarteirão dos CTT e da Interligação, não se identificaram quaisquer enterramentos, documentando-se apenas aterros de abandono e a deposição de uma espessa sedimentação humosa, incorporando materiais datados dos séculos VI e VII e que selam as últimas sepulturas (ver Relatório Final BRA.08.09.CTT – Martins *et al*, 2010).

Esta ausência de enterramentos corresponderá ao efectivo abandono desta área como necrópole, definindo-se novos pólos deslocados para noroeste (tumulações da Sondagem 13 dos CTT – Martins *et al*, 2010) e mais significativamente para nascente, como parece confirmado pelo grande núcleo da necrópole tardia da Cangosta da Palha, datável dos séculos VI-VII, escavada em 1987 pela Unidade de Arqueologia (Martins e Delgado, 1989-90).

Será nesta fase que o grande edifício associado à Via para Emérita, identificado nas Sondagens 5, 7, 8 e 9, terá sido arrasado e saqueado. Esta cronologia é sugerida pelos escassos materiais associados aos aterros resultantes da demolição e do saque das paredes, dos quais se destacam alguns fragmentos de cerâmica cinzenta tardia, balizada entre os séculos V-VI. Por outro lado, imediatamente sobre esses níveis, regista-se um espesso depósito de sedimentação humosa, que confirma a definitiva desactivação e ocultação dos restos do edifício, definindo um período de progressivo abandono da metade sul da cidade suevo-visigótica.

Considera-se igualmente que o abandono e destruição dos edifícios periféricos associados à Via XVII, identificados nas Sondagens 10 e 17, possam ser integrados nesta fase, tendo em conta a sucessão estratigráfica aí documentada, também materializada na formação de um espesso depósito de características humosas, sobre o qual vai incidir a ocupação do período moderno.

Trabalhos Arqueológicos da U.A.U.M. / MEMÓRIAS, 7, 2010

Num contexto mais alargado, documenta-se neste período a continuidade de ocupação da cidade de *Bracara* em todo o perímetro da sua muralha, consolidando-se as profundas alterações do tecido urbano, iniciadas nos séculos IV-V com a desactivação dos grandes edifícios públicos romanos e com o desenvolvimento do novo centro cívico em torno da sede episcopal (Fontes, 2009b).

Contudo, distingue-se já um paulatino abandono da metade sul da cidade, que começa a ruralizar-se, em contraposição à maior concentração construtiva na metade norte, desenhando-se como separador um grande eixo OSO-ENE, herdeiro dos *decumani* principais que cruzavam a cidade entre São Pedro de Maximinos (saída oeste para o litoral, correspondente à antiga chamada Via XX, junto do abandonado anfiteatro romano), Largo Paulo Orósio (antigo *foro* romano) e Largo Francisco Sanches (saída nordeste para o interior galego, pela Jeira ou Via XVIII), mantendo-se a ligação preferencial para nascente, em direcção a *Flavias*, pelo traçado da antiga Via XVII.

5.12. Fase XII (repavimentação da via: séculos IX – XI)

< > Fase XII de BRA.08-09.CTT e de BRA.09.CTT-ITAVL

Para além do aterro generalizado, cujo início se referenciou na fase anterior, documenta-se aqui a manutenção do traçado da via principal que ligava *Bracara* a *Flavias*, que conhece uma nova repavimentação, identificada na Sondagem 13 (EU.1074). A cota de circulação é elevada para os 181,80 m, definindo-se por um nível arenoso, compactado. Esta repavimentação foi igualmente identificada no quarteirão dos CTT e na Interligação, materializando-se aí por uma calçada de pedras miúdas sobre preparação arenosa, compactada (ver respectivos relatórios finais – Fontes *et al*, 2010 e Martins *et al*, 2010).

Tal como se concluiu para as intervenções do quarteirão dos CTT e da Interligação e face à ausência de dados arqueológicos suplementares, resta propor a contextualização da manutenção deste eixo viário no âmbito da reorganização do território da região bracarense, empreendida pelos reis asturianos e leoneses nos séculos IX e X, processo no qual se enquadra a

Trabalhos Arqueológicos da U.A.U.M. / MEMÓRIAS, 7, 2010

“restauração” da cidade de Braga em 873, homologada por Afonso III das Astúrias, que para o efeito reuniu a cúria régia na igreja de Santa Maria de Braga, isto é, na catedral bracarense (Costa, 1997).

É possível que a esta “restauração” da cidade, no contexto da sua integração na órbita dos reinos asturiano-leoneses, corresponda uma eventual reconstrução do seu perímetro defensivo, com redução significativa da área urbana, que passa para cerca de 16 Ha. De facto, a reinterpretação de alguns dados arqueológicos, ainda que escassos, sugere que a cidade altomedieval foi cercada a sul por uma nova muralha, que se ligaria a noroeste e a sudeste ao troço setentrional da antiga cerca romana, que continuou a integrar a defesa da cidade (Lemos, Leite e Fontes, 2001; Marques, 1983).

Limitada a sul pelo já referido eixo OSO-ENE, no troço entre o antigo *foro* romano (actual Largo Paulo Orósio) e a saída nordeste pela Jeira (actual Largo Francisco Sanches), este novo amuralhamento virá a determinar a fixação de novas saídas da cidade para sul: pelo Campo de Santiago, no alinhamento da catedral e por São Marcos / Granjinhos, prolongando a antiga ligação a Guimarães. A norte ter-se-ão mantido as antigas portas da muralha romana, servindo as saídas para *Limia* e para o interior pelos vales dos rios Cávado e Homem, a poente e nascente da catedral, respectivamente.

Esta eventual reconfiguração dos acessos na banda sul e sudeste da cidade terá contribuído, provavelmente, para a definitiva conversão dos terrenos envolventes em zona agrícola peri-urbana e para o progressivo abandono da antiga Via XVII como eixo estruturante.

5.13. Fase XIII (repavimentação da via e primeiras edificações medievais: séculos XII - XV)

< > Fase XIII de BRA.08-09.CTT e de BRA.09.CTT-ITAVL

Tal como no quarteirão dos CTT e na Interligação, esta fase aparece definida por uma nova repavimentação da antiga Via XVII, de origem romana, documentada na Sondagem 13 (UE1066 e 1067), fixando a cota de circulação nos 181,85 m.

Trabalhos Arqueológicos da U.A.U.M. / MEMÓRIAS, 7, 2010

Tal como na fase anterior, não se identificaram quaisquer outros vestígios arqueológicos associados, para além da progressão da sedimentação humosa, configurando um terreno de vocação agrícola.

A cronologia proposta tem por base a posição estratigráfica relativa e permite correlacionar a manutenção deste eixo de circulação com o desenvolvimento medieval da cidade de Braga, que neste período conheceu transformações significativas, interessando, para o contexto desta intervenção, as seguintes:

- Edificação de uma albergaria, hospital e de uma igreja particular (dedicada a São João Baptista) e arruamentos associados na zona oriental da cidade, fora de muros, por iniciativa do abastado casal bracarense Pedro Ourives e sua esposa Elvira Mides, entre o 1.º e 2.º quartel do século XII. Em 1161, fazem doação da igreja a D. João Peculiar e à Sé de Braga, já como paróquia suburbana (São João do Souto) (Marques, 1983).

- Nova muralha a norte e nordeste, edificada entre os finais do século XIII e todo o século XIV. Desenhando um perímetro circular com centro na catedral, o qual determinou a eliminação do antigo troço setentrional de origem romana, abarcou no seu interior a igreja e paróquia de São João do Souto e o novo paço arquiepiscopal, edificado por D. Gonçalo Pereira no 2.º quartel do século XIV e ampliado por D. Fernando da Guerra, entre 1422 e 1436. A nova cerca integrava ainda, no extremo nascente, o novo castelo de Braga, construído durante o reinado de D. Dinis. Foi junto a este que D. Gonçalo Pereira mandou abrir a importante Porta do Souto (Marques, 1983 e 1986), servido pelo terreiro exterior fronteiro, onde passaram a confluir os eixos viários de ligação ao Entre Cávado e Homem e Chaves. A sudeste foi rasgada a Porta de São Marcos ou de São João, para fazer a ligação a Guimarães.

- Definição da rua e arrabalde da Corredoira, entre a Porta do Souto e São Victor, que com a Rua das Águas (actual troço norte da Avenida da Liberdade) configuraria o que é actualmente o quarteirão a norte do Largo João Penha (Marques, 1983; Oliveira, 1982);

- Definição da rua e arrabalde de São Lázaro, construindo-se à margem da primeira a gafaria de São Lázaro, fixando-se por aqui uma ligação directa da Porta

Trabalhos Arqueológicos da U.A.U.M. / MEMÓRIAS 7, 2010

de São Marcos ou de São João à ponte sobre o rio Este, na via para Guimarães, e referências a uma antiga capela de São Clemente, tudo na actual zona dos Granjinhos (Costa, 1997; Marques, 1983).

Assim, releva, na conformação do espaço urbano medieval extra-muros desta zona da cidade, o desvio do traçado final dos antigos eixos viários que ligavam Braga aos núcleos urbanos de Chaves e de Guimarães, eixos de origem romana ou mesmo anteriores, fixando um novo espaço de expansão urbana, compreendido entre as portas do Souto e de São Marcos ou de São João, que começou progressivamente a ser urbanizado.

5.14. Fase XIV (edificação do Convento dos Remédios e definição da *Rua das Águas*: séculos XVI - XVII)

< > Fase XIV de BRA.08-09.CTT e de BRA.09.CTT-ITAVL

Na Sondagem 13 documentou-se uma última repavimentação da antiga Via XVII, definida por um novo piso em calçada de pedra miúda (UE.1064), sobre um nível de preparação arenoso (UE.1073), que se desenvolve à cota média de 182 m, também identificada no quarteirão dos antigos CTT e Interligação (ver Relatórios Finais BRA.08.09.CTT e BRA.09.ITAVL – Fontes *et al*, 2010 e Martins *et al*, 2010).

Estes vestígios associam-se já à construção da Cerca do Convento dos Remédios, fundado em 1544-1549 para albergar as religiosas da Ordem Terceira Franciscana (Ferreira, 1930), cerca da qual se registaram alguns troços do alicerce da cortina meridional, identificados na Sondagem 12 (UE.1161) bem como o seu prolongamento para Norte, identificado nas Sondagens 2 e 11 (UEs.0091 e 0981, respectivamente).

Facto importante é o de o traçado da cerca do convento coincidir com a margem setentrional da antiga Via XVII, a qual serviu, portanto, como limite da propriedade conventual, o que poderá ser interpretado como revelador da manutenção do antigo eixo viário como marcador de parcelamento.

Contudo, deve também admitir-se que essa importância tenha diminuído, convertendo-se no que posteriormente se veio a identificar como Cangosta das

Trabalhos Arqueológicos da UAUM. / MEMÓRIAS, 7, 2010

Águas, um simples caminho vicinal de ligação à Rua das Águas, que se terá mantido para servir a utilização do espaço envolvente como área mista urbana e agrícola, com hortas e jardins.

Este processo, iniciado na Idade Média, como referimos acima, conheceu um impulso significativo nas primeiras décadas do século XVI, com a definição de um novo e mais importante eixo de circulação para nascente, mais a norte, com saída pela Porta do Souto e Campo de Santa Ana (actual Avenida da República ou Central), convertido em praça, e com a consolidação, a sudeste, da ligação directa da Porta de Marcos ou de São João até à estrada que seguia para Guimarães, servindo o novo hospital de São Marcos, construído na praça fronteira à porta do mesmo nome, tudo obras da iniciativa do arcebispo D. Diogo de Sousa (Costa, 1993; Oliveira, 1982).

Em relação ao edificado associado à ocupação plena da Rua das Águas, não foi possível documentar estruturas enquadráveis nesta fase, já que os vestígios identificados são mais tardios, correspondendo a remodelações e construções já do século XVIII, como determinam o alinhamento das suas fundações, as características arquitectónico construtivas e, sobretudo, os numismas mais antigos, recolhidos na Sondagem 4, que datam do reinado de D. João V (1707 a 1750).

No entanto, algumas dessas estruturas surgiram fundadas sobre aterros de nivelamento anteriores, que definem um momento ocupacional que antecede a plena edificação setecentista da Rua das Águas. Apesar de não ter expressão em termos de estruturas arqueológicas, pode considerar-se que, de facto, terá existido uma ocupação datável dos séculos. XVI e XVII na metade meridional da actual Av. da Liberdade, talvez muito incipiente sob o ponto de vista construtivo, mas já denunciadora de uma evolução urbana de norte para sul, como sugere a documentação. De facto, o prazo mais antigo associado à Rua das Águas, datado de 1478, corresponde a uma construção da metade setentrional da Av. da Liberdade, enquanto na metade meridional da Av. da Liberdade, entre a Rua 25 de Abril e o Rio Este, correspondente à antiga Rua da Ponte ou ponte de Guimarães, o prazo mais antigo data de 1583 (Oliveira, 1982).

Trabalhos Arqueológicos da U.A.U.M. / MEMÓRIAS 7, 2010

5.15. Fase XV (abertura da Rua do Raio, encerramento da *Cangosta das Águas* e renovação arquitectónica da *Rua das Águas*: séculos XVIII - XIX)

< > Fase XV de BRA.08-09.CTT e de BRA.09.CTT-ITAVL

A utilização da Cangosta das Águas articula-se, nesta fase, com a ligação vicinal entre a Rua de São Lázaro e a Rua das Águas, que terá estado activa até ao último quartel do século XIX. De facto, ela aparece cartografada na planta de Braga de 1755, de André Ribeiro Soares (corresponderá à repavimentação contemporânea documentada no quarteirão dos CTT - Relatório Final BRA.08.09.CTT / Martins et al 2010), mas já não se desenha na planta de 1883-84, de Francisco Goullard.

O seu desaparecimento decorre das alterações verificadas nos terrenos a sul da cerca do Convento dos Remédios, adquiridos por Miguel José Raio, que havia comprado o palácio barroco homónimo em 1853 e que, uma década depois, mandou abrir a Rua do Raio, edificando no topo norte da nova rua dois palacetes para as suas filhas.

A parcela de terreno adstrita ao palacete, delimitada pela Rua do Raio, a sul, pelas traseiras dos quintais da Rua das Águas, a nascente, a norte, pela Cerca do Convento e a oeste pela Rua de São Lázaro ou do Hospital, transformou-se em jardim e horta, encerrando-se a antiga Cangosta, que continuava para poente pela Cangosta de Trás do Hospital (Oliveira, 1982). Este processo é evidente no registo arqueológico através da fundação de um alicerce de parede e calçada associada (UEs.1131 e 1129), registada na Sondagem 13, sobre as preparações da Cangosta da Rua das Águas.

O vasto conjunto de estruturas modernas registado, um pouco por toda a área de escavação, relaciona-se directamente com o edificado setecentista da antiga Rua das Águas, eixo viário de ligação a Guimarães com importância acrescida a partir de 1750, como ilustra bem o *Mappa das Ruas de Braga* (MRB 1889/91), destacando-se a identificação de 16 poços, registados nas Sondagens 1, 2, 4, 5, 13, 14, 15, 16 e 17. Correspondem a estruturas integradas nas traseiras das casas do lado poente da rua, cujas fachadas se localizariam

Trabalhos Arqueológicos da U.A.U.M. / MEMÓRAS, 7, 2010

aproximadamente sob os actuais prédios do lado nascente da Avenida da Liberdade.

Dos inúmeros vestígios relacionados com o edificado deste período, sobressai o conhecimento proporcionado pelos registos de estruturas do sistema hidráulico de abastecimento doméstico, de regadio dos quintais, de vazamento de águas sujas, bem como do sistema de construção dos próprios edifícios, tipo de argamassas empregues e acabamento dos revestimentos das paredes dos logradouros.

As diferenças qualitativas patenteadas nas diversas construções expressarão, por outro lado, níveis económicos e sociais distintos, como evidencia a superior qualidade dos vestígios documentados nas Sondagens 4 e 17, correspondentes a um complexo sistema de canalizações, compostas por elementos graníticos com canal em meia cana, associadas a canalizações tubulares de grés, ambas sob um sólido lajeado granítico que rematava um amplo e profundo poço de cantaria lavrada.

Toda esta área encontrar-se-ia, nos finais do século XIX, ocupada por jardins e hortas, especialmente no lado nascente, correspondente às traseiras do alçado poente da Rua das Águas, que durante os séculos XVIII e XIX conheceu sucessivas renovações do edificado, bem caracterizada pelos numismas recolhidos nos diversos aterros de obras.

Como bem documentam as cartas topográficas de 1883-84, desenhadas por Francisco Goullard, no espaço compreendido entre as traseiras das casas da Rua das Águas e o muro nascente da cerca do Convento dos Remédios implantaram-se então inúmeros poços, que terão servido, sobretudo, para irrigação. Os inúmeros vestígios correlacionados com todo este sistema hidráulico, que incluía canalizações de diversos tipos, foram igualmente registados no quarteirão dos CTT e no prolongamento do túnel da Avenida da Liberdade (ver Relatórios Finais – Fontes *et al*, 2010 e Martins *et al*, 2010).

Não deixa de ser significativo o topónimo *Águas* dado à Rua em questão, na qual se contabilizaram os 16 poços alinhados segundo a pendente natural que configuraria, já em tempos romanos, uma bacia de drenagem.

Trabalhos Arqueológicos da U.A.U.M. / MEMÓRIAS 7, 2010

De facto, de acordo com os dados obtidos relativamente ao perfil do substrato geológico, esta zona era atravessada por pequenos talvegues que drenavam o lençol freático alimentado pelas águas dos terrenos a norte (zonas do Largo Carlos Amarante e da Avenida Central), sendo sucessivamente aproveitado pelas populações, quer de forma sacralizada, como parece ter acontecido com a Fonte do Ídolo, ainda em tempos pré-romanos, quer de modo mais utilitário com a profusão de poços nos séculos XVIII e XIX. Lamentavelmente, este produtivo lençol freático, aproveitado há mais de dois milénios, está em vias de desaparecer, por força das sucessivas impermeabilizações do solo resultantes das alterações urbanas das duas últimas décadas, em particular com a construção de caves e parques subterrâneos.

Entretanto, nesta fase, a muralha medieval estava já obsoleta, aparecendo na cartografia plenamente absorvida pelo tecido urbano, constituindo as suas estreitas portas um estrangulamento ao alargamento e rectificação das ruas, o que explica a sua demolição no decurso da segunda metade do século XIX – a Porta do Souto em 1853 e a Porta de São João em 1867 (Oliveira, 1982), prenunciando as grandes transformações urbanas que esta zona virá a conhecer no século seguinte.

5.16. Fase XVI (demolição do Convento dos Remédios e renovação urbana com construção do edifício dos CTT, abertura da Rua Gonçalo Sampaio e metade setentrional da Avenida da Liberdade: 1.ª metade do século XX)

< > Fase XVI de BRA.08-09.CTT e de BRA.09.CTT-ITAVL

Ao longo do acompanhamento e em todas as sondagens abertas, foram identificados os aterros correspondentes às profundas transformações que toda esta área sofreu na primeira metade do século XX, resultantes da renovação urbana que afectou todo o quadrante sudeste da cidade, identificando-se também no quarteirão dos CTT e na interligação com o túnel da Avenida da Liberdade (ver Relatórios Finais BRA.08/09.CTT e BRA.09.CTT-ITAVL – Fontes *et al*, 2010 e Martins *et al,* 2010).

Trabalhos Arqueológicos da U.A.U.M. / MEMÓRIAS 7, 2010

Com efeito, imediatamente sob o pavimento da Av. da Liberdade, identificaram-se, invariavelmente, os aterros que resultaram da demolição do edificado da antiga Rua das Ágoas, constituídos por inertes de obra, argamassas e estuques, bem como as infra-estruturas associadas às novas edificações da Avenida da Liberdade.

Para a contextualização desta fase, importam os dados relativos à abertura da metade norte da Avenida da Liberdade e à estruturação do chamado quarteirão dos CTT. A primeira, então chamada Avenida Conselheiro João Franco, foi rasgada em 1903 sobre a antiga Rua das Ágoas, desde a Arcada até à Rua do Raio. Trata-se da metade norte da actual Avenida da Liberdade, já chamada da Liberdade entre 1910 e 1935 e Avenida Marechal Gomes da Costa entre 1935 e 1974 (Oliveira, 1982). A segunda, iniciou-se com a demolição do Convento dos Remédios, entre 1908 e 1912, a que se seguiu, em 1912, a abertura da Rua Pereira Caldas (actual Rua Dr. Gonçalo Sampaio), com orientação E/O, que foi ligar à nova Avenida Conselheiro João Franco.

Foi no lado poente da nova avenida que se edificaram o Theatro Circo (inaugurado em 1915) e o novo edifício dos CTT (entre 1916 e 1930), com as suas fachadas principais viradas à Avenida da Liberdade e à Rua Dr. Gonçalo Sampaio, alinhando genericamente pelo antigo traçado da cerca do Convento dos Remédios.

Assinale-se que a construção destes edifícios, cujas poderosas fundações se lançaram sobre a rocha, a grande profundidade, se traduziu na mobilização e revolvimento de grande quantidade de terras, sendo provável que tenham sido destruídos muitos vestígios arqueológicos relacionados com a necrópole, havendo apenas notícia do achado e recolha de 3 estelas funerárias (Cunha, 1953: 242-252).

5.17. Fase XVII (ampliação do edifício dos CTT, implantação de infra-estruturas e renovação urbana com abertura da metade meridional da Avenida da Liberdade e construção de túnel no seu topo norte: 2.ª metade do século XX)

< > Fase XVII de BRA.08-09.CTT e de BRA.09.CTT-ITAVL

Trabalhos Arqueológicos da U.A.U.M. / MEMÓRIAS, 7, 2010

Em todas as sondagens deste sector registaram-se diversas infra-estruturas (tubagens de gás, água e saneamento e cablagens de electricidade e telecomunicações), igualmente identificadas no quarteirão dos CTT e na Interligação com o túnel da Avenida da Liberdade (ver Relatórios Finais BRA.08/09.CTT e BRA.09.CTT-ITAVL - Fontes *et al*, 2010 e Martins *et al*, 2010).

Foram implantadas a profundidades variáveis, entre os 182,50 m e os 180,00 m de profundidade, em valas que rasgaram o solo em múltiplas direcções, destruindo os sedimentos e estruturas arqueológicas subjacentes.

Estas infra-estruturas datam já da segunda metade do século XX e estão associadas, quer à ampliação da estação dos CTT, que se expandiu para poente e sul, quer à abertura da metade meridional da Avenida da Liberdade até à ponte sobre o rio Este, eliminando o que restava da antiga Rua das Águas.

Com efeito, os vestígios arqueológicos registados nas Sondagens 4, 5, 7 e 17, documentam o desenvolvimento em duas etapas do ambicioso plano de construção da Avenida da Liberdade, iniciado na fase anterior. Destaca-se como elemento chave de fixação cronológica o recurso a cimento tipo Portland (UE.0327) para o revestimento de calçadas, na Sondagem 4 e para impermeabilização (UE.2047) do leito da canalização (UEs.2058 e 2066), na Sondagem 17. Por outro lado, destaca-se a presença de uma moeda de 10 centavos, cunhada em 1925, recolhida nos nivelamentos de demolição da zona central da avenida.

Ainda na Sondagem 4, documentou-se a existência de uma canalização (UEs.0256, 0257 e 0258) fundada sobre os aterros de demolição do edificado, sob o pavimento da Avenida da Liberdade, estruturada com recurso a elementos arquitectónicos oitocentistas (cornijas), presumivelmente reaproveitados do edificado demolido.

Por fim, o último momento construtivo desta fase, que data dos inícios da década de 90 do século passado, corresponde à construção do parque de estacionamento e túnel da Avenida Central, que determinou a abertura da grande vala para implantação do colector para vazamento de águas provenientes desses

Trabalhos Arqueológicos da U.A.U.M. / MEMÓRIAS, 7, 2010

equipamentos, acarretando a destruição de toda a sedimentação histórica do troço poente da Av. da Liberdade.

Com efeito, este grande rasgo longitudinal foi registado invariavelmente em todas as sondagens, tendo-se observado, após o desaterro do seu enchimento, o irreparável impacte que a implantação desta infra-estrutura provocou ao nível do património arqueológico, determinando a destruição de cerca de 1500 m^2 de sedimentação arqueológica, como evidenciaram os diversos vestígios expostos nos perfis e que se registaram nos Cortes 34 e 45 (Sondagem 10).

Lamentavelmente, não foi possível, à época, proceder aos sistemáticos e necessários registos arqueológicos, recuperando-se apenas alguma informação graças a actuações pontuais de emergência executadas pela Unidade de Arqueologia da Universidade do Minho.

5.18. Fase XVIII (renovação urbana com demolição do edifício dos CTT, construção nova do quarteirão e prolongamento do túnel da Avenida da Liberdade: 2008 - 2009)

< > Fase XVIII de BRA.08-09.CTT e de BRA.08-09.TAVL

Esta fase corresponde à execução das obras de prolongamento do túnel da Avenida da Liberdade, que determinaram a realização dos trabalhos arqueológicos a que este relatório se reporta, aqui documentada pela implantação das estacas de betão armado (UEs.0948, 1004, 1089, 1162, 1186, 1352, 1570 e 1879), para estruturação do prolongamento do túnel projectado, bem como a cofragem (UE.2126), realizada para a construção da laje de assentamento (UEs.1187, 1438, 1916, 1997 e 2126) e da cobertura pré-fabricada do mesmo (UE.2128).

Por razões técnicas, a colocação das referidas estacas teve que ser efectuada antes das escavações arqueológicas, sendo avaliado *a posteriori* o seu eventual impacte sobre presumíveis vestígios arqueológicos, conforme estabelecido no Plano de Trabalhos Arqueológicos.

Concluída a escavação integral da área afectada pela obra, constatou-se que a colocação das estacas de betão, com cerca de 0,50 m de diâmetro e um espaçamento médio entre si de cerca de 0,35 a 0,50 m, romperam os sedimentos

Trabalhos Arqueológicos da U.A.U.M. / MEMÓRIAS 7, 2010

e estruturas arqueológicas subjacentes, destruindo parcialmente alguns enterramentos em cova, identificados no corte 45 e nas Sondagens 10, 11 e 14, um pequeno troço da Cerca do Convento dos Remédios, assinalado na Sondagem 2 e dois poços, observados no Sector B.

A informação relativa a estas sedimentações e estruturas parcialmente destruídas foi recuperada pela escavação integral da área afectada pela obra, pelo que se poderá considerar que o impacte foi minimizado.

Na Sondagem 15 efectuaram-se escavações suplementares para minimizar o impacte causado por execução de desaterros não controlados, que destruíram parcialmente estruturas de época romana, recuperando-se importante informação para a compreensão da organização do espaço nessa zona. Este episódio de destruição inadvertida de vestígios arqueológicos, em desrespeito das orientações da equipa de arqueologia, ocorreu no dia 23 de Janeiro de 2009, justificando a intervenção das entidades da tutela e a suspensão temporária das obras nessa zona, até se realizarem os necessários trabalhos arqueológicos.

Registe-se ainda, ao nível das actuações de minimização de impactes, a decisão de conservar *in situ* os vestígios do grande edifício romano identificado na Sondagem 5, determinando a deslocação para nascente do novo colector de águas.

6. Considerações Finais

A ampla escavação arqueológica realizada na Avenida da Liberdade permitiu identificar e registar dados arqueológicos de grande relevância para caracterizar a longa ocupação do local.

Relativamente à ocupação romana e tardo antiga merece destaque os vestígios relacionados com a construção da chamada Via XVII, com a organização da necrópole romana associada, designadamente no que concerne às práticas funerárias detectadas e ao processo de monumentalização do espaço funerário, mas, também, a identificação e preservação *in situ*, ainda que soterrado sob o

Trabalhos Arqueológicos da U.A.U.M. / MEMÓRIAS, 7, 2010

pavimento do novo túnel da Avenida da Liberdade, do grande edifício que se julga estar associado a outro importante eixo viário, a Via *Bracara-Emerita*.

Por outro lado, cabe registar a recolha de abundante informação relacionada com a continuada utilização do eixo viário, com origem na Via XVII, entre a Idade Média e o século XIX, bem como a identificação de vestígios associados à longa ocupação da antiga Rua das *Ágoas,* entre o século XVI e a primeira metade do século XX, altura em que se iniciou a construção da actual Avenida da Liberdade.

Ao valor científico intrínseco dos resultados obtidos, acresce naturalmente o facto de ser possível estabelecer uma correlação entre os dados registados nesta intervenção arqueológica com aqueles que foram facultados pelas escavações realizadas no antigo Quarteirão dos CTT e na zona da sua interligação com o túnel da Avenida da Liberdade, facto que assegura a possibilidade de ensaiar uma leitura rigorosa e articulada da sequência de ocupação do vasto espaço compreendido entre a Avenida Central, a Rua de São Lázaro, a Rua 25 de Abril e o Largo João Penha, potenciando o desenvolvimento de estudos futuros sobre as práticas funerárias, sobre a viação antiga, sobre a evolução urbana, sobre as produções cerâmicas, mas, também sobre temas de antropologia física, geomorfologia e paleoecologia.

Pode afirmar-se que os objectivos que presidiram à intervenção arqueológica foram integralmente cumpridos e que a estratégia de escavação definida e adoptada no decorrer dos trabalhos, bem como as metodologias implementadas, se revelaram plenamente adequadas, tendo-se assegurado o registo detalhado e rigoroso dos vestígios com interesse arqueológico, minimizando-se todos os impactes da obra projectada.

Também não podemos deixar de referir, ainda, que a prolongada intervenção arqueológica realizada na Avenida da Liberdade constituiu um importante desafio para a Unidade de Arqueologia da Universidade do Minho, enquanto entidade responsável pelo Projecto de *Bracara Augusta*, quer pela extensão da área intervencionada, quer pela natureza dos vestígios encontrados, muitos deles altamente exigentes em termos de registo e de tempo de escavação, como aconteceu com as dezenas de sepulturas que foram encontradas e

Trabalhos Arqueológicos da U.A.U.M. / MEMÓRIAS 7, 2010

cuidadosamente exumadas. Mas o desafio prendeu-se igualmente com as decisões que tiveram que ser permanentemente tomadas relativamente ao desmonte de estruturas que já haviam sido significativamente destruídas, ou à preservação *in situ* de vestígios que, pelo seu carácter de excepção, se assumiu deverem ser conservados para estudo futuro.

Por último, "but not the least", cabe aqui louvar o alto profissionalismo da equipa que, ao longo dos cerca de 9 meses de trabalho de campo e 6 meses de trabalho de gabinete, executou todos os trabalhos arqueológicos, bem como o bom relacionamento conseguido entre a equipa de arqueologia e os promotores e executores da obra, consubstanciada em reuniões periódicas, alcançando-se com o empenho conjunto o difícil objectivo de executar as obras e os trabalhos arqueológicos nos prazos fixados, garantindo-se a máxima qualidade de registo.

Braga, 31 de Maio de 2010

Os arqueólogos responsáveis:

Luís Fernando de Oliveira Fontes

Maria Manuela dos Reis Martins

José Luís Silva Sendas

Sofia Barroso Catalão

Trabalhos Arqueológicos da U.A.U.M. / MEMÓRIAS, 7, 2010

7. Bibliografía

- Abásolo Alvarez, J. A. (2002) - El Mundo Funerario Romano en el Centro y Norte de Hispana: aspectos diferenciales". In VAQUERIZO, D. (ed). *Actas del Congreso Internacional Espacios y Usos Funerarios en el Occidente Romano*. Córdoba: Universidad de Córdoba. Vol. I, Seminario de Arqueología, pp.145-162.

- Albert, A. M. e Maples, W. R. (1995) - Stages of epiphyseal union for thoracic and lumbar vertebral centra as a method for age determination for teenage and young adult skeletons.*Journal of Forensic Sciences* 40 (4), pp.623-633.

- Bandeira, M. (2000) – *O espaço urbano de Braga em meados do século XVIII*. Porto: Edições Afrontamento.

- Bandeira, M. (2000) – A expropriação colectiva de habitação na renovação urbana de Braga da segunda metade do século XIX, *Scripta Nova Revista electrónica de Geografia y Ciencias Sociales*, Universidad de Barcelona. ISSN: 1138-9788. Depósito Legal: B. 21.741-98, Vol. VII, núm. 146(018), Site: http://www.ub.es/geocrit/sn/sn-146(018).htm (consulta: 08 de Julho de 2009; 14h:50m)

- Bass, W. (1985) - *Human Osteology: a Laboratory and Field Manual*. Columbia, Missouri Archaelogical Society. 4th Edition.

- Beltran, Miguel (1990) – Guía de la Cerámica Romana, Libros Pórtico, Zaragoza, pp.111 – 241.

- Brooks, S. e Suchey, J. M. (1990) - Skeletal age determination based on the *os pubis*: a comparison of the Acsádi-Nemeskéri and Suchey-Brooks methods. *Human Evolution* 5 (3), pp.227-238.

- Buikstra, J. e Ubelaker, D. (1994) - *Standards for data collection from human skeletal remains: Proceedings of a Seminar at the Field Museum of Natural History*. Fayetteville Arkansas, Arkansas Archaeological Survey Report.

- Caetano, J. C. (2002). Necrópoles e Ritos Funerários no Ocidente da Lusitânia Romana". In VAQUERIZO, D. (ed). *Actas del Congreso Internacional Espacios y Usos Funerarios en el Occidente Romano*. Córdoba: Universidad de Córdoba. Vol. I, "Seminario de Arqueología, pp. 313--334.

- Costa (1997), A. J. – *D. Diogo de Sousa. Novo Fundador de Braga e grande Mecenas da Cultura*, Braga.

- Costa (1997), A. J. – *O Bispo D. Pedro e a Organização da Arquidiocese de Braga*, (2.ª ed. refundida e ampliada), vol. I, Irmandade de S. Bento da Porta Aberta, Braga.

- Crubézy, E. (1988) - *Interactions entre facteurs bio-culturels, pathologie et caractères discrets. Example dune population mediévale: Canac (Aveyron)*. Thèse de Doctorat Medicine, Université de Montpellier 1.

Trabalhos Arqueológicos da U.A.U.M. / MEMORIAS 7, 2010

- Cruz, M. (2001) – *Vidros Romanos de Bracara Augusta*, Dissertação de Mestrado em Arqueologia, Unidade de Arqueologia da Universidade do Minho, Braga.

- Cruz, M. (2009) – *Vita Vitri*, O Vidro Antigo em Portugal. Catálogo de exposição, Lisboa: Ministério da Cultura.

- Cunha, A. (1953) - Novíssimas inscrições romanas de Braga, *Bracara Augusta*, IV, 4 Braga, pp.249-252.

- Delgado, M. (1984) - Sepultura romana encontrada junto ao Largo Carlos Amarante, *Lucerna,* Porto, pp. 176-196.

- Delgado, M. Morais, R. e Ribeiro, J. (2009) – Guia das Cerâmicas de produção local de Bracara Augusta, CITCEM, Braga.

- Duday, H., Depierre, G. e Janin, T. - (2000) Validation des paramètres de quantification, protocoles et stratégies dans l'étude anthropologique des sépultures secondaires à incinération. L'exemple des nécropoles protohistoriques du midi de la France, *In* Dedet, B., Gruat, P., Marchand, G., Py, M. e Schwaller, M.(ed) *Archéologie de La Mort, Archéologie de la Tombe au Premier Âge du -Fer*, Vol. 5, Lattes: UMR, pp. 7-29.

- Elena, G. A.; Mar, R.; Martins, M. (2008) - *A Fonte do Ídolo: análise, interpretação e reconstituição do santuário*. Bracara Augusta. Escavações Arqueológicas, 4. Braga: UAUM/NARQ.

- Etxebérria, F. (1994) - Aspectos macroscópicos del hueso sometido al fuego: revisión de las cremaciones descritas en el País Vasco desde la arqueologia. *Munibe* 46, pp. 111-116.

- Ferembach, D.; Schwidetzky, I; Stloukal, M.(1980) - Recommendations for Age and Sex Diagnosis of Skeletons. *Journal of Human Evolution*.9,pp. 517-549.

- Ferreira, J. A. (1928) - *Fastos Episcopais da Igreja Primacial de Braga (séc. III - séc. XX)*, Tomo I, Mitra Bracarense, Braga.

- Ferreira, J. A. (1930) - *Fastos Episcopais da Igreja Primacial de Braga (séc. III - séc. XX)*, Tomo II, Mitra Bracarense, Braga.

- Fontes, L. (2009a) - O Período Suévico e Visigótico e o Papel da Igreja na Organização do Território, in (coord. Paulo Pereira) *Minho. Traços de Identidade*, Conselho Cultural da Universidade do Minho, Braga, pp. 272-295.

- Fontes, L. (2009b) - A igreja sueva de São Martinho de Dume, nos contextos da arquitectura cristã antiga de Braga e da Antiguidade Tardia do Noroeste de Portugal. *Revista de História da Arte*, 7, Actas do Ciclo de Palestras Internacional sobre "Arquitectura, Mosaicos e Sociedade da Antiguidade Tardia e Bizantina a Ocidente e Oriente Estudos e Planos de Salvaguarda". Lisboa: FCG / UNL, pp.181-199.

- Fontes, L., Lemos, F. e Cruz, M. (1997-98) - "Mais Velho" que a Sé de Braga. Intervenção Arqueológica na Catedral Bracarense: notícia preliminar, *CADERNOS DE ARQUEOLOGIA*, Série II, 14-15, Braga, pp. 137-164.

Trabalhos Arqueológicos da U.A.UM. / MEMORIAS, 7 2010

- Fontes, L. *et al* (2008) – Escavações arqueológicas no quarteirão dos antigos CTT (Braga). Resultados preliminares, in *Al-Madan*, 16 (*al-madan* Online. adenda electronica, IV), Almada. [http:/www.almadan.publ.pt].

- Fontes, L. *et al* (2010) - Salvamento de Bracara Augusta. Quarteirão dos CTT/Interligação Túnel Avenida da Liberdade (BRA09 CTT-ITAVL). Relatório Final. *Trabalhos Arqueológicos da U.A.U.M./Memórias*, 2. Braga: UAUM, [http:/www.uaum.uminho.pt/edicoes)

- Gaspar, A. (1986) – Escavações Arqueológicas na Rua Nossa Senhora do Leite, Braga, in Caderno de Arqueologia, série II, Vol.II, Braga, pp.51-125.

- Gaspar, A. (2000) – Contribuição para o estudo das cerâmicas dos séc. V/VI de Braga, Universidade do Minho, Tese de Mestrado (policopiada).

- Genover, Casas i; Fusté, Soler i (2006) – Llànties romanes dÉmpúries, Materials augustals i alto – imperials. Empúries. Museu dÁrqueologia de Catalunya.

- Gonçalves, D. (2007) - Funus. Recomendações para a escavação e análise de cremações em urna. Tese de Mestrado, Universidade de Coimbra, Faculdade de Ciências e Tecnologia. Coimbra.

- Hauser, G. e Stefano, G. (1989) - Epigenetic variation of the human skull. Stuttgart: Schweizerbart.

- Hayes, J. W. (1972) - Late Roman Pottery, British School at Rome, London.

- Herrmann, B., Gruppe, G., Hummel, S. e Schutkowski, H. (1990) - Prähistorische Anthropologie: Leitfaden der Feld-und Labormethoden. Berlin: Springer.

- Lemos, F., Leite, J. e Fontes, L. (2001) – A muralha de Bracara Augusta e a cerca medieval de Braga, in *Mil Anos de Fortificação na Península Ibérica e no Magreb (500-1500): Actas do Simpósio Internacional sobre Castelos*. Lisboa: Edições Colibri / Câmara Municipal de Palmela, pp.121-132.

- Lovejoy, C.; Meindl, R.; Pryzbeck, T.; Mensforth, R. (1985) - Chronological metamorphosis of the auricular surface of ilium; a new method for the adult skeletal age at death. *American Journal of Physical Anthropology*, 68:pp.15-28

- Lukács, J. R. (1989) - Dental Paleopathology: Methods for reconstructing dietary patterns, *In* Iscan, M. Y. e Kennedy, K. A. (ed) *Reconstruction of Life From the Skeleton*, New York: Alan R. Liss Inc, pp. 261-286.

- Marques, J. (1983) – *Braga Medieval*, Braga.

- Marques, J. (1986) – O Castelo de Braga (1350-1450), *Minia*, Série II, 8, ASPA, Braga, pp.5-34.

Trabalhos Arqueológicos da U.A.U.M. / MEMÓRIAS, 7 2010

- Martins, M. (1990) – *O Povoamento Proto-Histórico e a Romanização da Bacia do Curso Médio do Cávado*, Cadernos de Arqueologia, Monografias, 5. Braga: Unidade de Arqueologia da Universidade do Minho.

- Martins, M. (2000) - *Bracara Augusta cidade romana*, Unidade de Arqueologia da Universidade do Minho, Braga.

- Martins, M. (2004) - Urbanismo e arquitectura em Bracara Augusta. Balanço dos contributos da Arqueologia Urbana, in *Simulacra Romae. Roma y las capitales provinciales del Occidente Europeo. Estúdios arqueológicos,* Tarragona, pp. 149-174

- Martins, M., Delgado, M. (1989/90) - As necrópoles de Bracara Augusta, in *Cadernos de Arqueologia*, série II, Vol.6/7, 1989/90, Braga, pp.41-187.

- Martins, M. *et al* (2010) - *Salvamento de Bracara Augusta. Quarteirão dos CTT/Avenida da Liberdade (BRA08/09CTT)*. Relatório Final. *Trabalhos Arqueológicos da U.A.U.M./Memórias*, 1. Braga: UAUM, [http:/www.uaum.uminho.pt/edicoes

- Masset, C, (1982) - Estimation de l'âge au décès les sutures crâniennes. Thèse de Doctorat. Paris, Université de Paris.

- Masset, C. (1984) - Le dénombrement dans les sépultures collectives. *Garcia de Orta, Sér. Antropobiologia* 3 (1-2), pp. 149-152.

- Mays, S. (1998) - *The Archaeology of Human Bones*. New York: Routledge.

- Mckinley, J. Roberts, C. – Excavation and Post-Excavation Treatment of Cremated and Inhumed Human Remains, in Institute of Field Archeologists, 13, pp.1-13.

- Morais, R. (1997/98) – Importações de cerâmicas finas em Bracara Augusta: da fundação até à época Flávia. Cadernos de Arqueologia, 14-15, Braga, pp.47-136.

- Morais, R. (1998) – As ânforas da zona das carvalheiras: contribuição para o estudo das ânforas romanas de Bracara Augusta. Cadernos de arqueologia: Monografias, U.A.U.M. / M.R.A.D.D.S., Braga.

- Morais, R. (2005) – Autarcia e comércio em Bracara Augusta, 2 volumes, Bracara Augusta – Escavações Arqueológicas 2, U.A.U.M. / N.A.R.Q., Braga.

- MRB (1989/91) - Mappa das Ruas de Braga, 2 vols., Arquivo Distrital de Braga-UM e Companhia IBM Portuguesa, Braga.

- Oliveira, E. P. (1982) - Estudos Bracarenses. 1- As Alterações Toponímicas (1380-1980), Braga (Separata de "MVSEV", 3ª série, 1, Porto, 1981).

- Oliveira, E. P. (1993) – As Ruas de Braga em 1750 que figuram no "Mappa", *Estudos Sobre o Século XVIII em Braga*, Edições APPACDM, Braga, pp.93-138.

- Oliveira *et al* (1982), E., E. Moura e J. Mesquita - *Braga. Evolução da Estrutura Urbana*, Braga.

Trabalhos Arqueológicos da U.A.U.M. / MEMÓRIAS 7, 2016

- Phenice, T. (1969) - A newly developed visual method of sexing in the Os pubis. *American Journal of Physical Anthropology* 30, pp. 297-301.

- Ribeiro, M. C. (2008) - *Braga entre a época romana e a Idade Moderna. Uma metodologia de análise para a leitura da evolução da paisagem urbana*, Tese de Doutoramento (policopiada), Braga, Universidade do Minho.

- Saunders, S. R. (1978) - *The development and distribution of discontinuous morphological variation of the human infracranial skeleton*: National Museum of Man.

- Scheuer, L. e Black, S. (2000) - *Developmental Juvenile Osteology*. London: Academic Press.

- Shipman, P., Foster, G. e Schoeninger, M. (1984) - Burnt bones and teeth: an experimental study of colour, morphology, crystal structure and shrinkage. *Journal of Archaeological Science* 11 (4), pp. 307-325.

- Silva, A. M. (1995) - Sex assesment using the calcaneus and talus. *Antropologia Portuguesa* 13,pp.107-119.

- Silva, F. C. (2005) - *Sinais de Fogo: Análise Antropológica de Restos Ósseos Cremados do Neolítico Final / Calcolítico do Tholos OP2b (Olival da Pega, Reguengos de Monsaraz)*, Universidade de Coimbra.

- Silva, F.C (2007) - Abordagem ao Ritual funerário da Cremação. *Al-madan* II série (15): pp. 40-48.

- Sousa, J. J. R. (1973) - *Subsídios para a Carta Arqueológica de Braga*, Studia Arqueológica, Santiago de Compostela, Valladolid.

- Symes, S.; Rainwater, C.; Chapman, E.; Gipsin, D.R.; Piper, A (2008) - Patterned Thermal Destruction Of Human Remains In A Forensic Setting *in* Schmidt, C.; Symes,S. (ed.). The Analyses Of Burned Human Remains. Elsevier Academic Press .UK Oxford. First edition.

- Tascón, I., Velázquez , I. (2005) – Ingeniería Romana en *Hispania Historia e Técnicas Constructivas*, pp.201-233.

- Toynbbe, J.M.C. (1985) – *Death and Burial in the Roman World*, The John's Hopkins University Press, London.

- Tranoy, A. e P. Le Roux (1973) Rome et les indigénes dans le NO de la péninsule Ibérique. Problèmes d'epigraphie et d'histoire, MCV, 9, pp.177-231.

- Trellisó Carreño, L. T. (2001) - La acción del fuego sobre el cuerpo humano: la antropología física y el análisis de las cremaciones antiguas. *Cypsela* 13, pp. 89-100.

- Ubelaker, D. (1974) - Reconstruction of demographic profiles from ossuary skeletal samples: A case from the Tidewater Potomac. *Smithsonian Contributions to Anthropology* 18

Trabalhos Arqueológicos da U.A.U.M. / MEMÓRIAS 7, 2010

- Ubelaker, D. (1989) - Human Skeletal Remains. Washington, Taraxacun . 2ª edição.
- Vaquerizo, D. (ED.) (2002) - *Espacios y Usos Funerarios en El OccIdente Romano*, Vol.I, Seminário de Arqueología, Universidade de Córdoba, Córdoba, pp.87-334.

- Vaz, J. F. Salgado, J. (1987 – 88) – Livro das moedas de Portugal, preçário 1987 -88, Barbosa & Xavier, Lda., Braga.

- Wahl, J. e Graw, M. (2001) - Metric sex differentiation of the pars petrosa ossis temporalis. *International Journal of Legal Medicine* 114, pp. 215-223.

- Walker, P. L. e Miller, K. P. (2005) - Time, temperature, and oxygen availability: an experimentalstudy of the effects of environmental conditions on the colour and organic content of cremated bone. *American Journal of Physical Anthropology* S40, 222.

- Wasterlain, S.N. (2000) - *Morphé. Análise das Proporções Entre Os Membros, Dimorfismo Sexual e Estatura De Uma Amostra Da Colecção de Esqueletos Identificados do Museu Antropológico da Universidade de Coimbra.* Tese de Mestrado, Universidade de Coimbra, Faculdade de Ciências e Tecnologia. Coimbra.

- Wasterlain, S. N. e Cunha, E. (2000) - Comparative performance of femur and humerus epiphysis for sex diagnosis. *Biométrie Humaine et Anthropologie* 18 (1-2), pp. 9-13.

- White, T. (2000) - *Human Osteology*. San Diego, Academic Press. 2nd Edition.

- Whyte, T. (2001) - Distinguishing remains of human cremations from burned animal bones. *Journal of Field Archaeology* 28 (3/4), pp. 437-448.

- White,T.; Folkens, P. (2005) - *The Human Bone Manual.* San Diego, Academic Press. 2nd Edition.

Trabalhos Arqueológicos da U.A.U.M. / MEMÓRIAS, 7, 2010

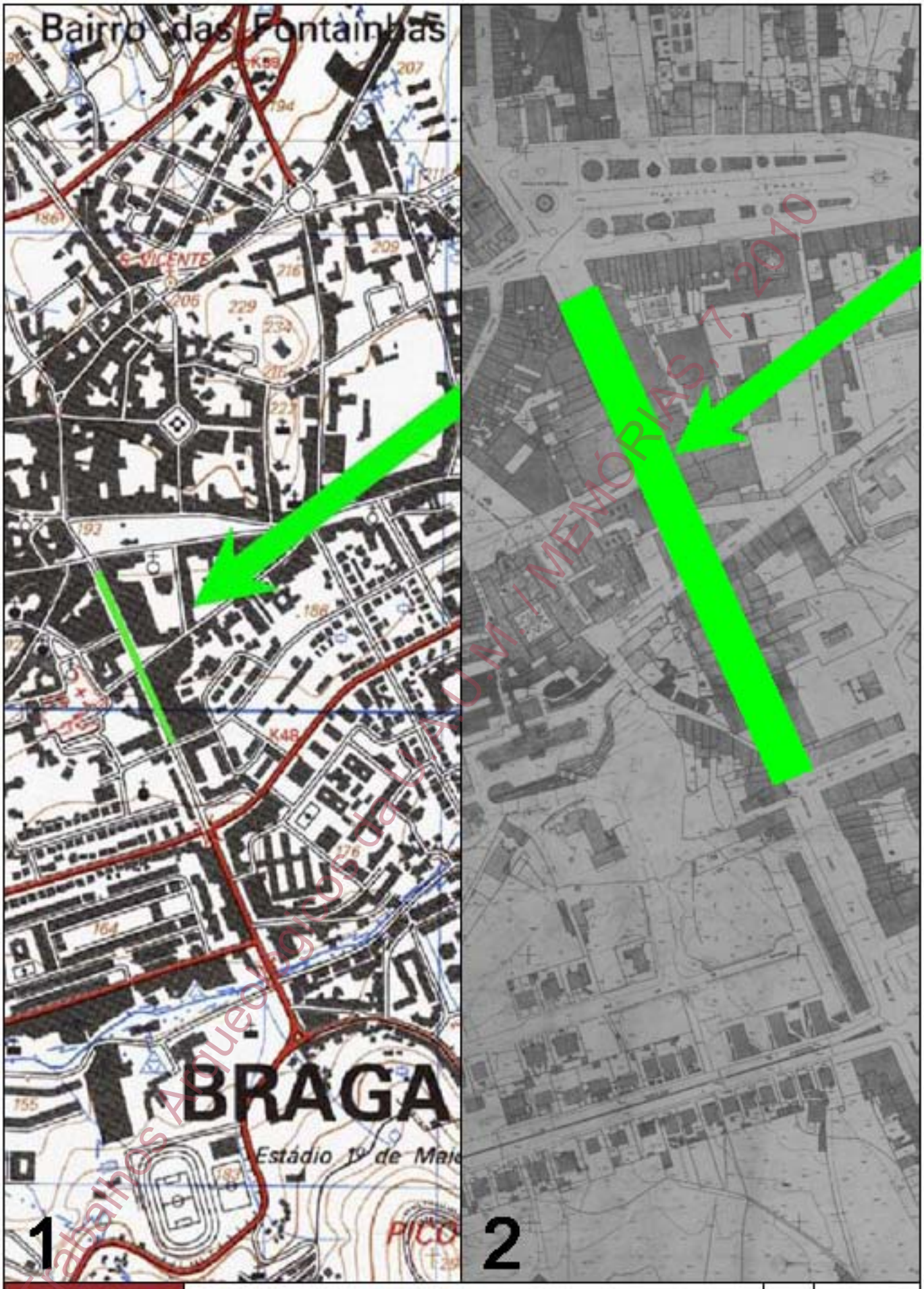

Trabalhos Arqueológicos da U.A.U.M. / MEMÓRIAS, 7, 2010

Universidade do Minho
Unidade de Arqueologia

Salvamento de Bracara Augusta

BRA08 - 09 TAVL

1.Extracto da carta Militar, Fls 56 e 70, esc.1:25 000
2.Extracto da planta de Braga de 1956, esc.1:5000

Zona de intervenção

Fig. 1

UAUM 2010

Direitos reservados: Decreto-Lei nº 27/98, de 18 de Julho; Decreto-Lei nº 33/87, de Novembro; Lei 65/2004, de 26 de Agosto

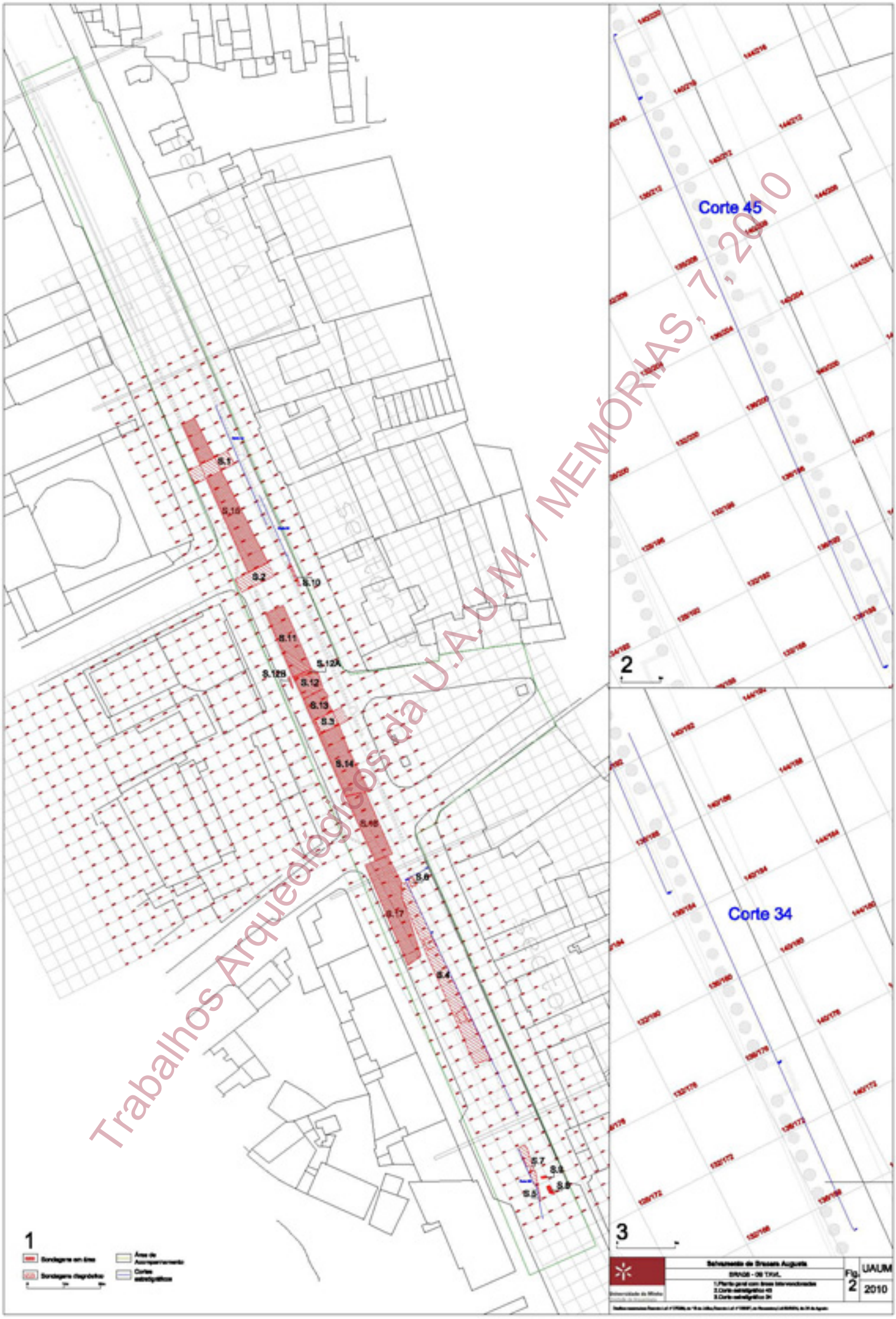

Trabalhos Arqueológicos da U.A.U.M. / MEMÓRIAS, 7, 2010

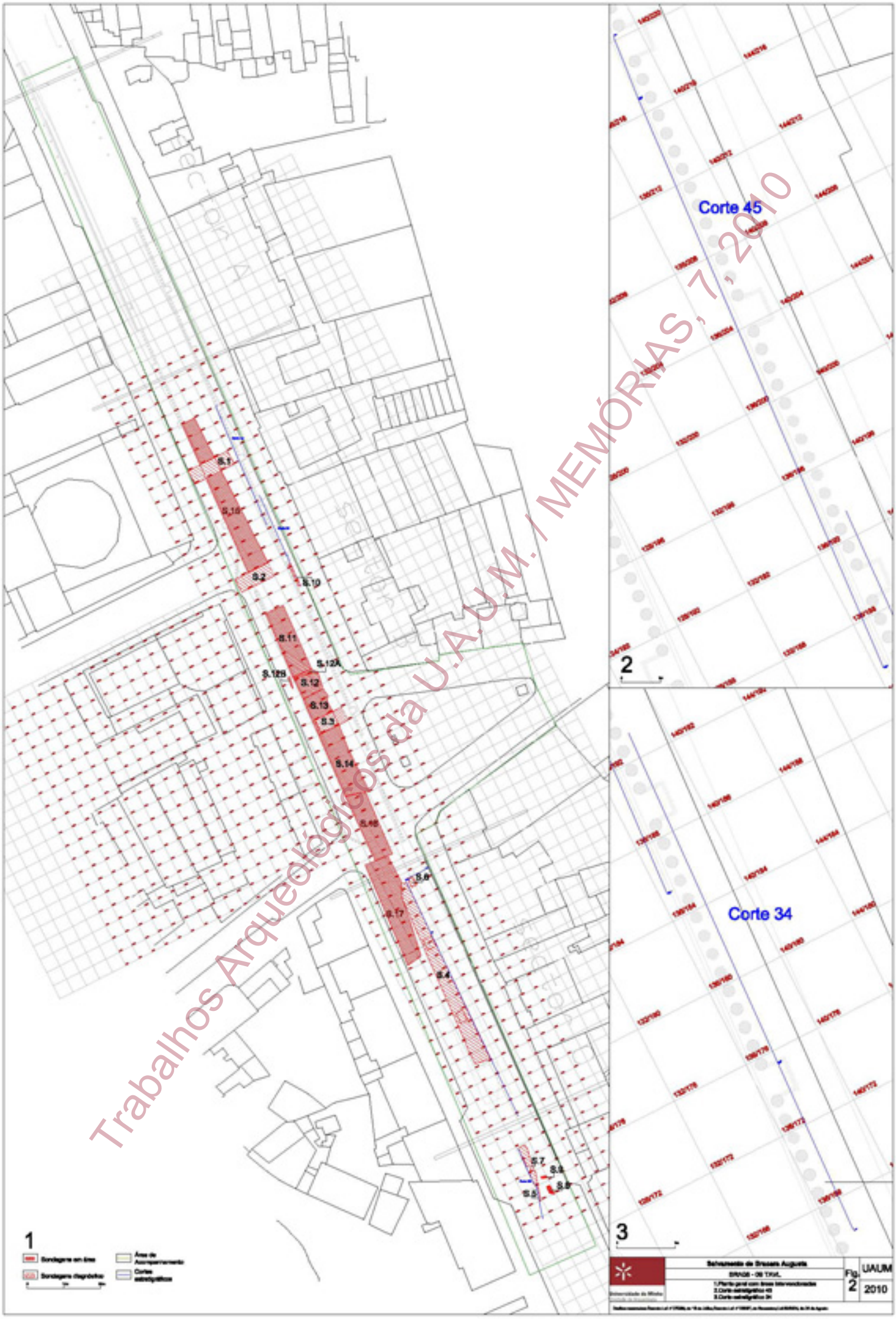

Trabalhos Arqueológicos da U.A.U.M. / MEMÓRIAS, 7, 2010

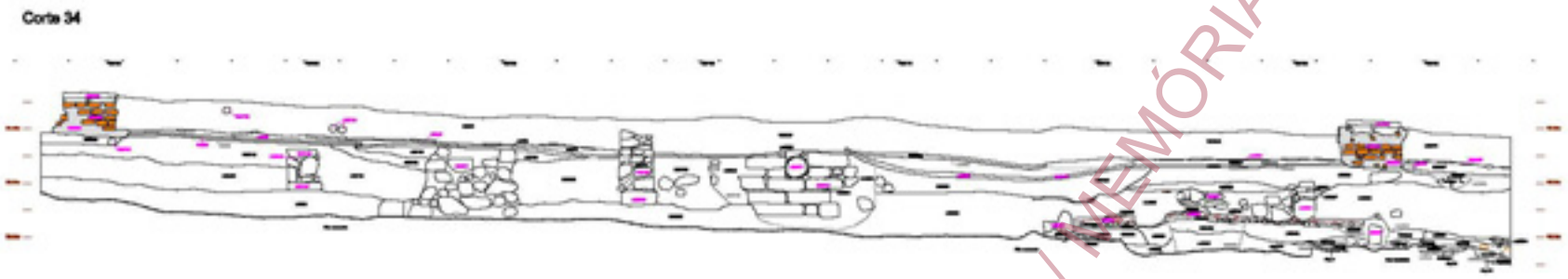



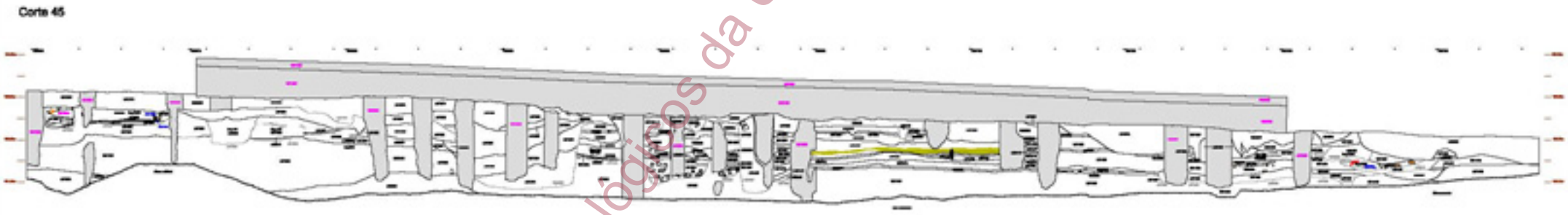

Fig. 3

UAUM 2010

Trabalhos Arqueológicos da U.A.U.M. / MEMÓRIAS, 7, 2010

Corte 29

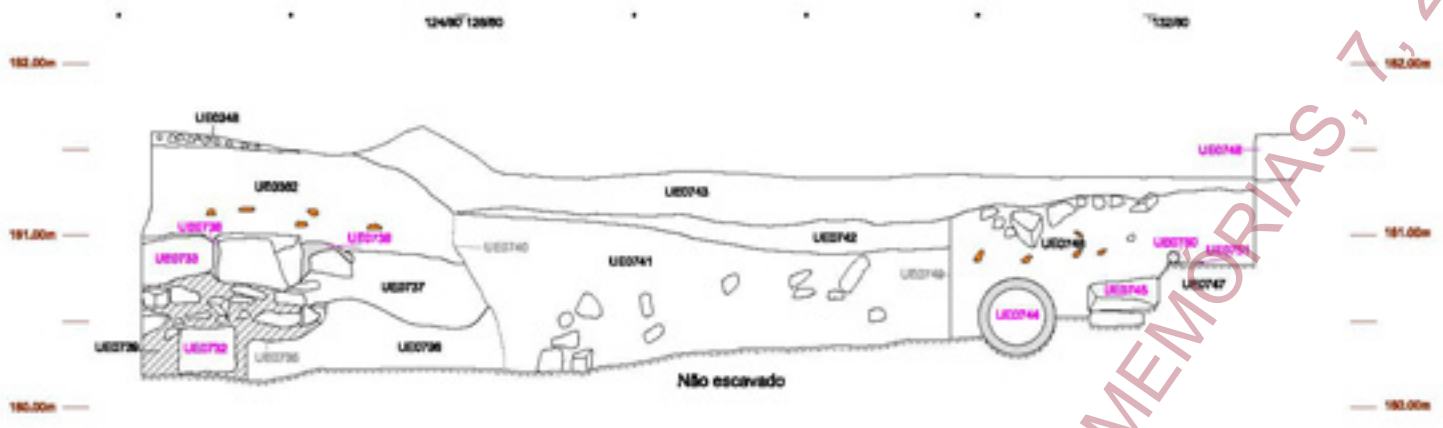

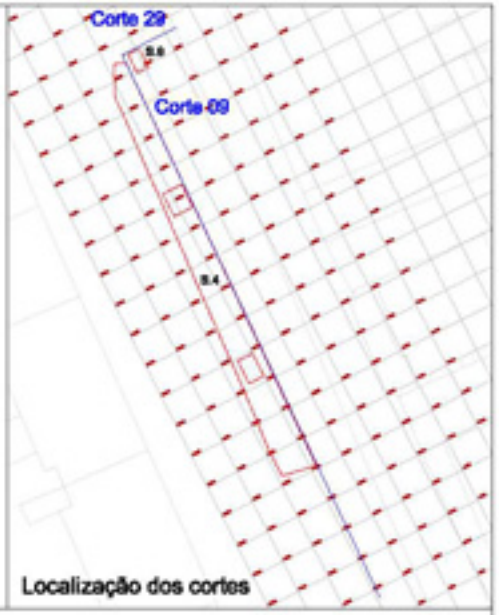

Corte 09

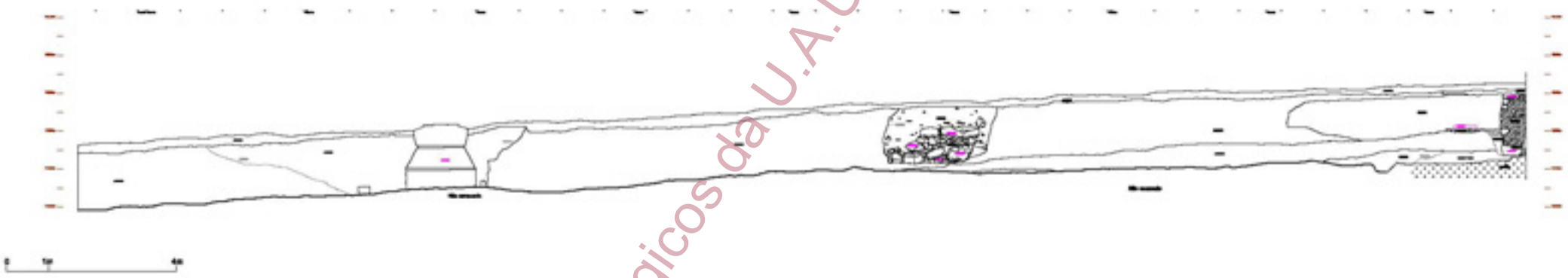

Corte 09

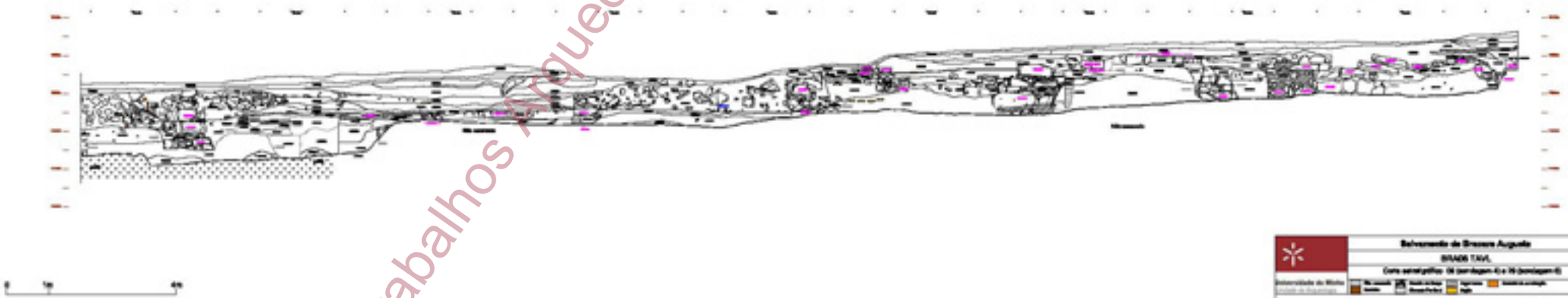

Trabalhos Arqueológicos da U.A.U.M. / MEMÓRIAS, 7, 2010

corte 45 (excerto)

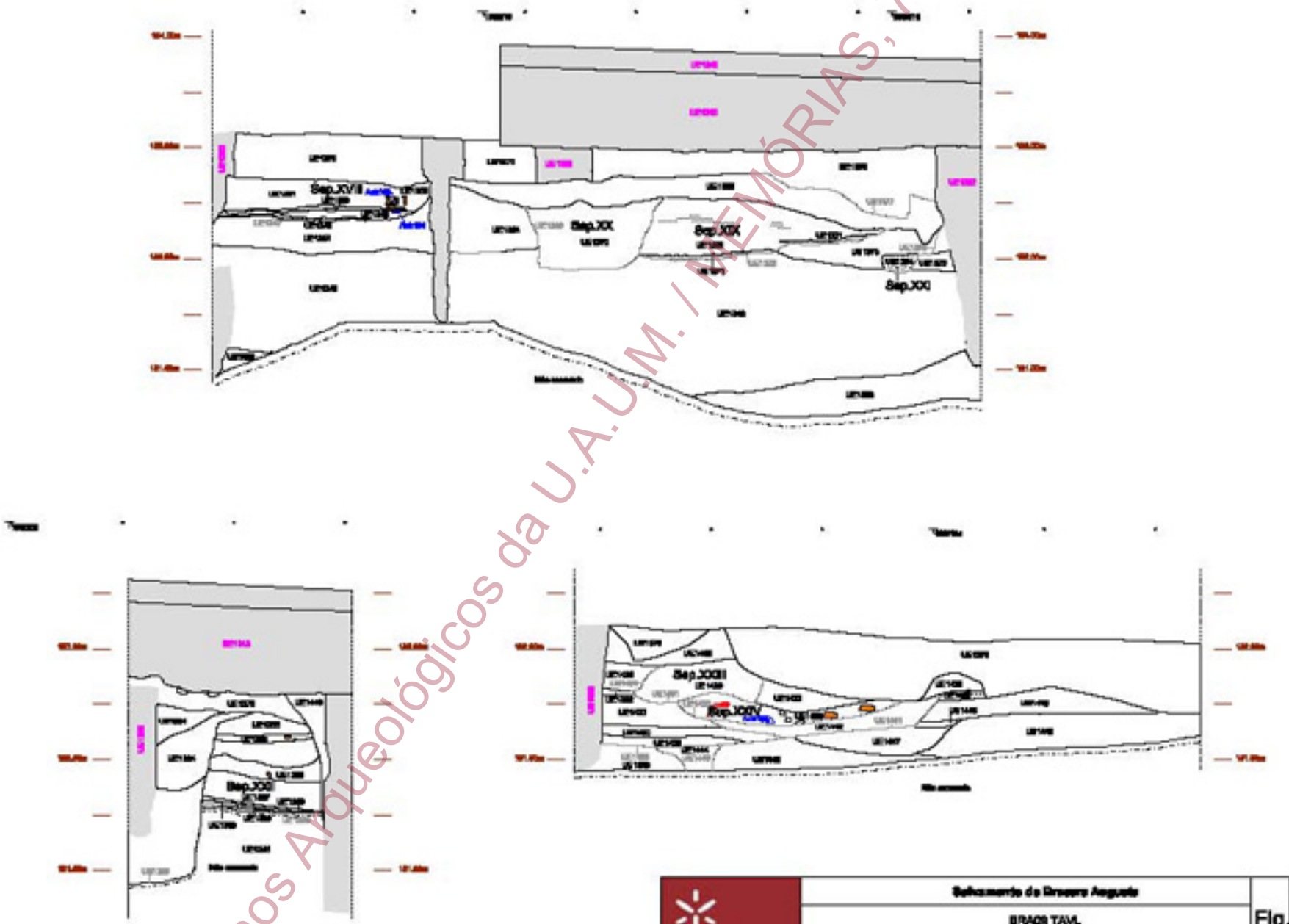

Universidade do Minho
Unidade de Arqueologia

Salvamento da Ermeira Anguela

BRAGA TAVL

Corte 45 - Sepulturas XVIII a XXIV

Fig. 5

UAUM

2010

Trabalhos Arqueológicos da U.A.U.M. / MEMÓRIAS, 7, 2010

Plano 2

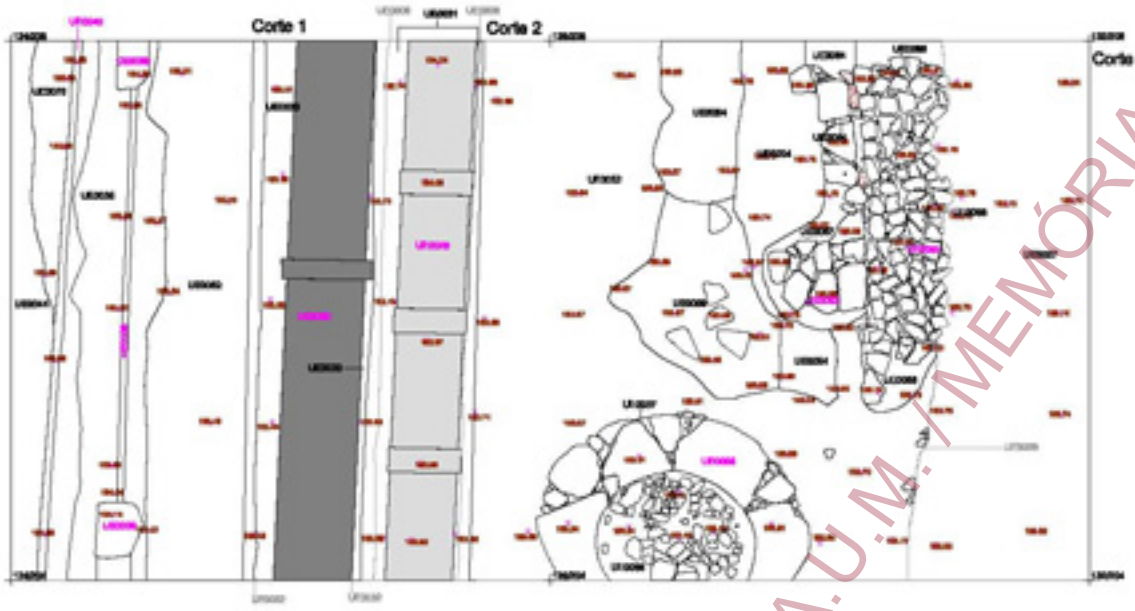

Corte 12

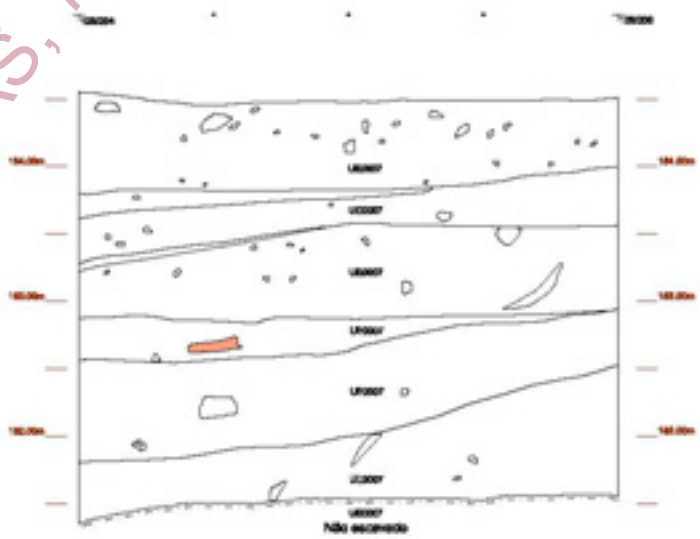

Corte 1



Corte 2

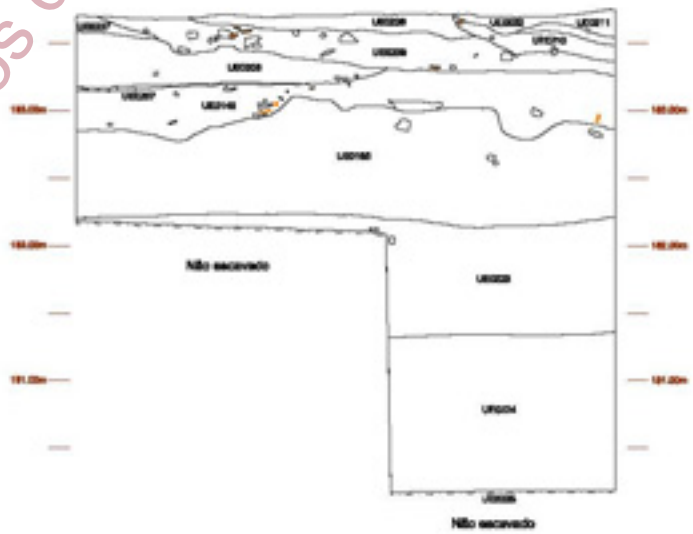

	Salvamento de Bracara Augusta	Fig. 6	UAUM 2010
	BRAGA TAXIL		
	Sondagem 1 - perfis 2 e cortes estratigráficos		

Trabalhos Arqueológicos da U.A.U.M. / MEMÓRIAS, 7, 2010



Trabalhos Arqueológicos da U.A.U.M. / MEMÓRIAS, 7, 2010

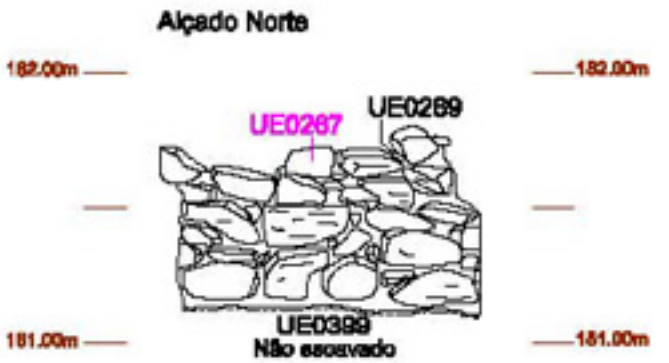

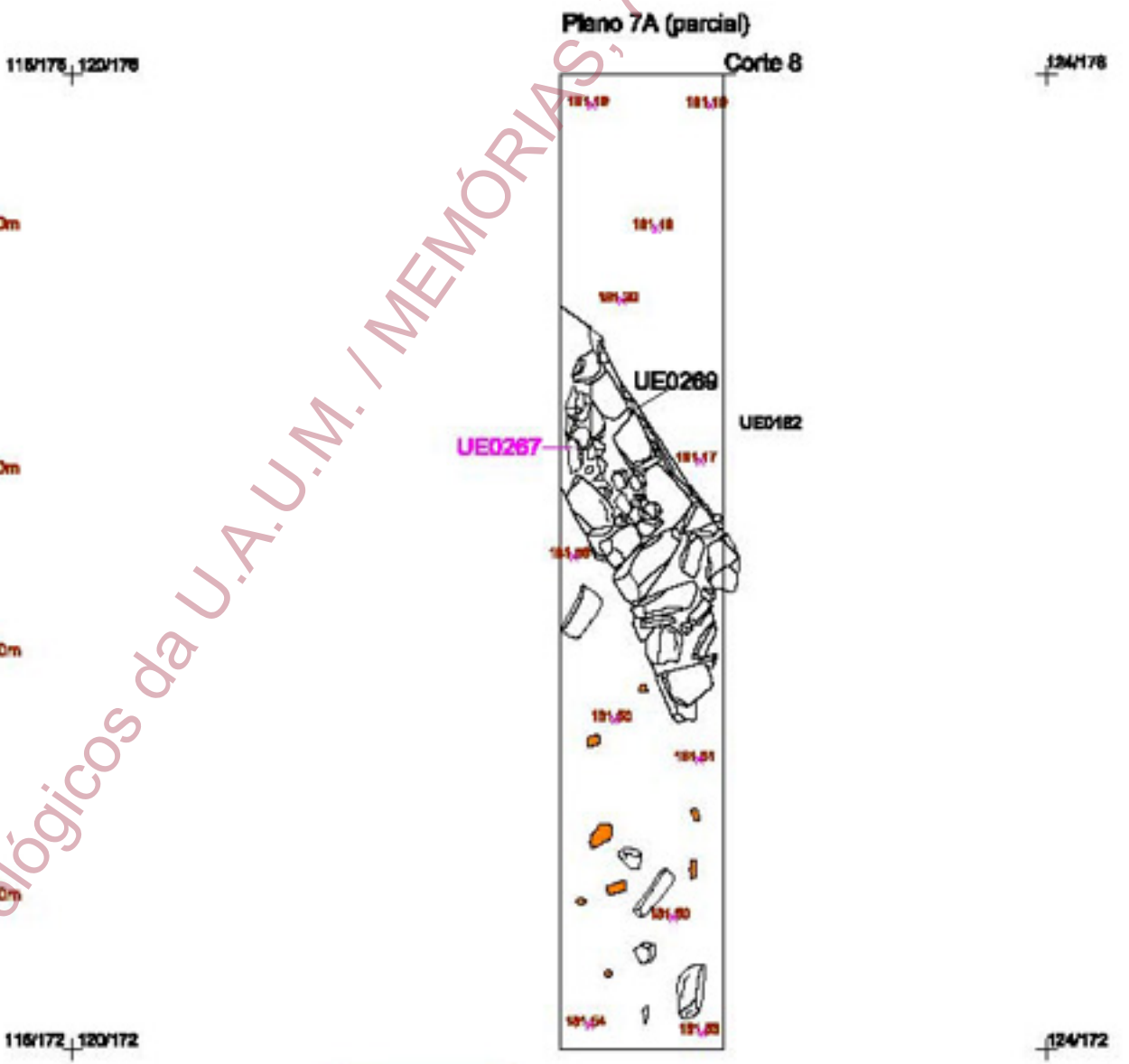

Universidade do Minho
Unidade de Arqueologia

Salvamento de Bracara Augusta

BRA08 TAVL

Sondagem 2 - plano e alçados da estrutura UE0267/0269

Fig. 8

UAUM

2010

Direitos reservados: Decreto-Lei nº 27.548, de 18 de Julho; Decreto-Lei nº 305/97, de Novembro; Lei 50/2004, de 24 de Agosto

Trabalhos Arqueológicos da U.A.U.M. / MEMÓRIAS, 7, 2010



Trabalhos Arqueológicos da UAUM / MEMÓRIAS 7 2010

Corte 5

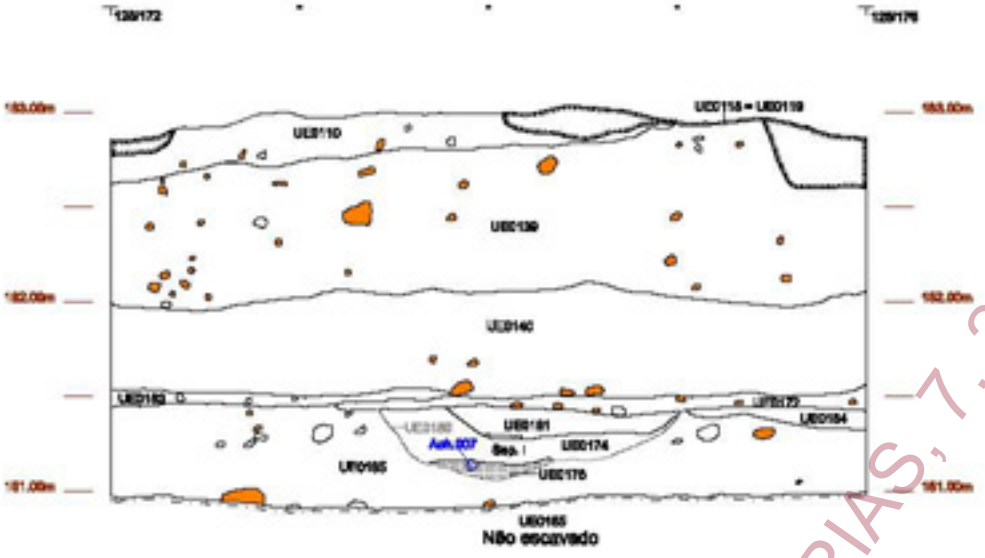

Corte 18 Este

Corte 18 Oeste

Corte 19 Norte

Corte 19 Sul



Corte 8

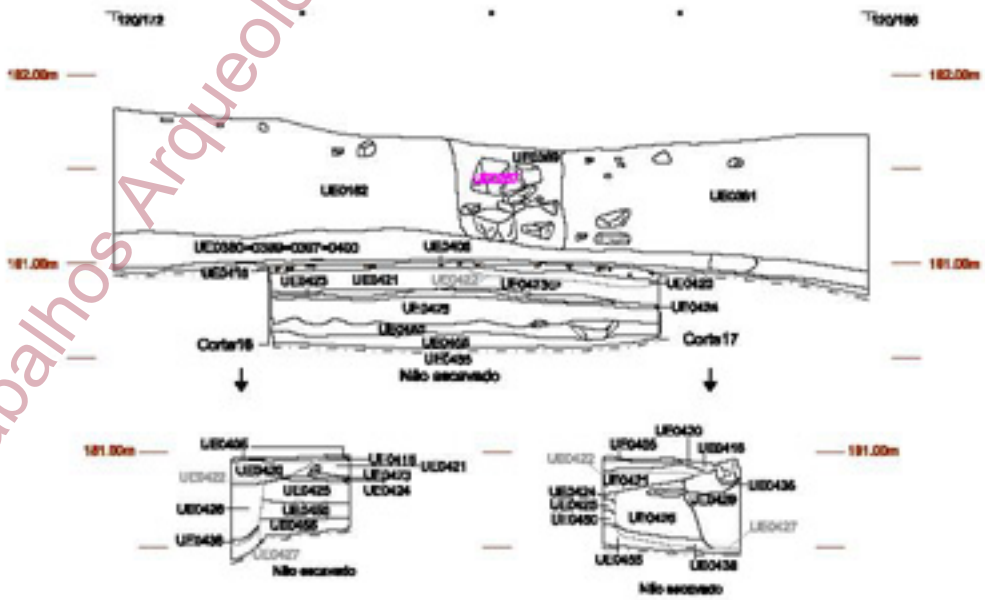

Universidade do Minho Unidade de Arqueologia	Salvamento de Bracara Augusta BRAG6 TAVL Sondagem 2 - cortes estratigráficos	Fig. 10	UAUM 2010

Trabalhos Arqueológicos da U.A.U.M. / MEMÓRIAS, 7, 2010

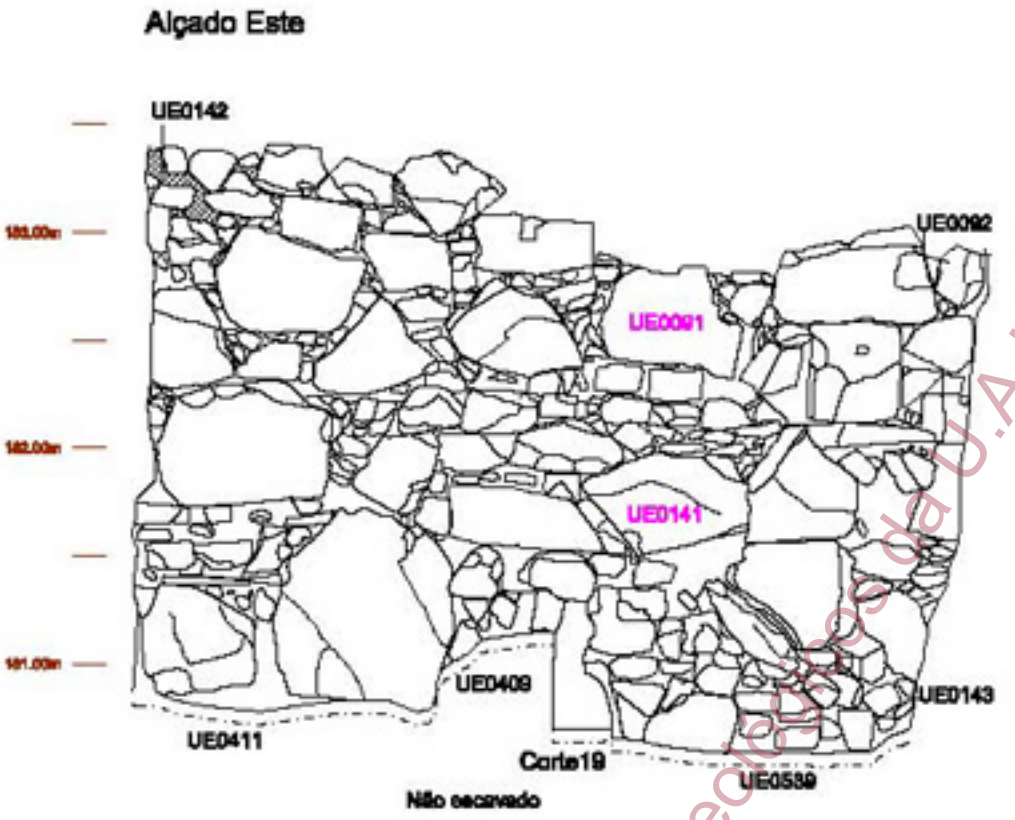

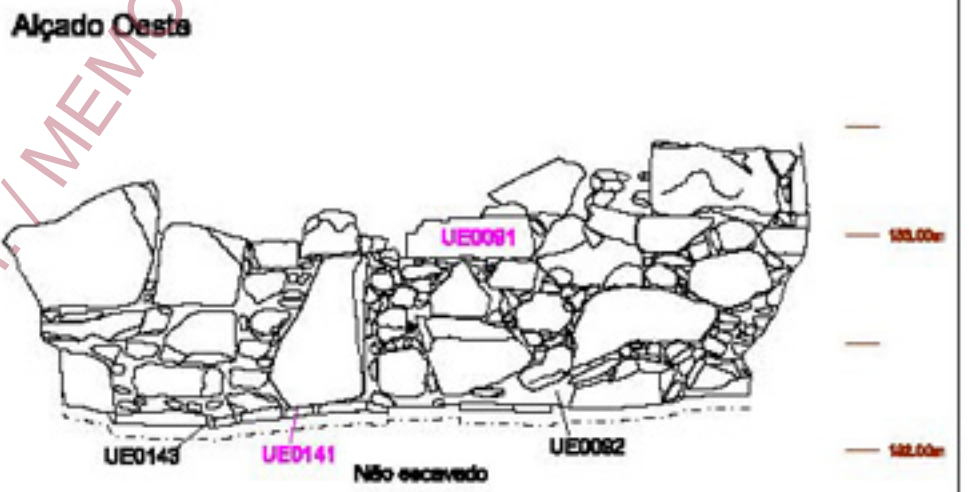

Universidade do Minho Unidade de Arqueologia	Salvamento de Bracara Augusta BRA08 TAVL Sondagem 2 - UE0091/0092 e 0141/0143 - Alçados	Fig. 11	UAUM 2010

Trabalhos Arqueológicos da U.A.U.M. / MEMÓRIAS, 7, 2010

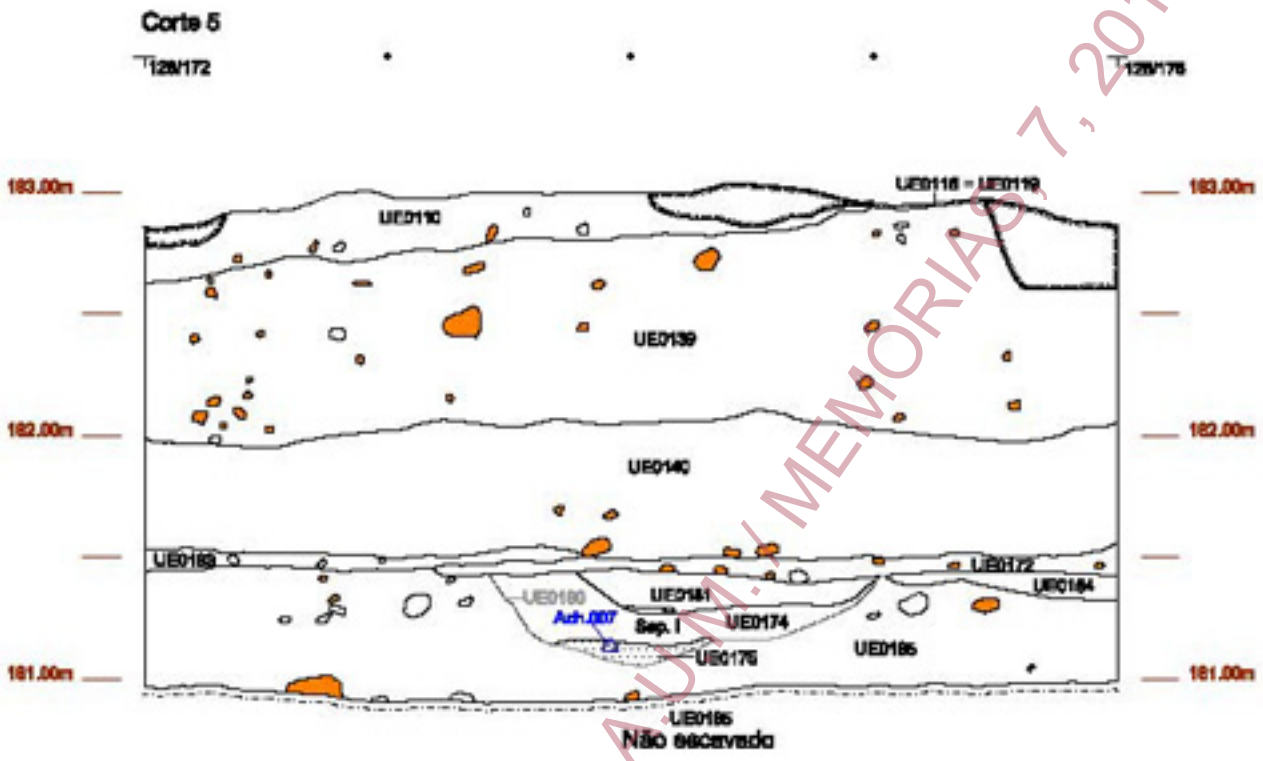

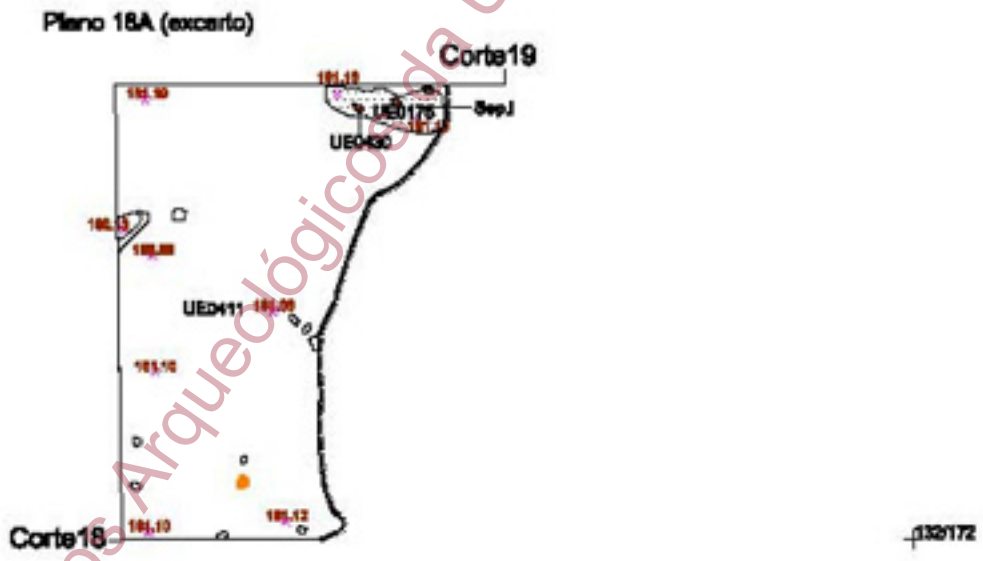

Trabalhos Arqueológicos da U.AUM. / MEMÓRIAS, 7, 2010

Universidade do Minho Unidade de Arqueologia	Salvamento de Bracara Augusta BRA04-TAVL Sondagem 2 - Sepultura I	Fig. 12	UAUM 2010

Direitos reservados: Decreto-Lei nº 205/88, de 16 de Julho; Decreto-Lei nº 330/97, de Novembro; Lei 62/2004, de 26 de Agosto

Plano 14 (excerto)

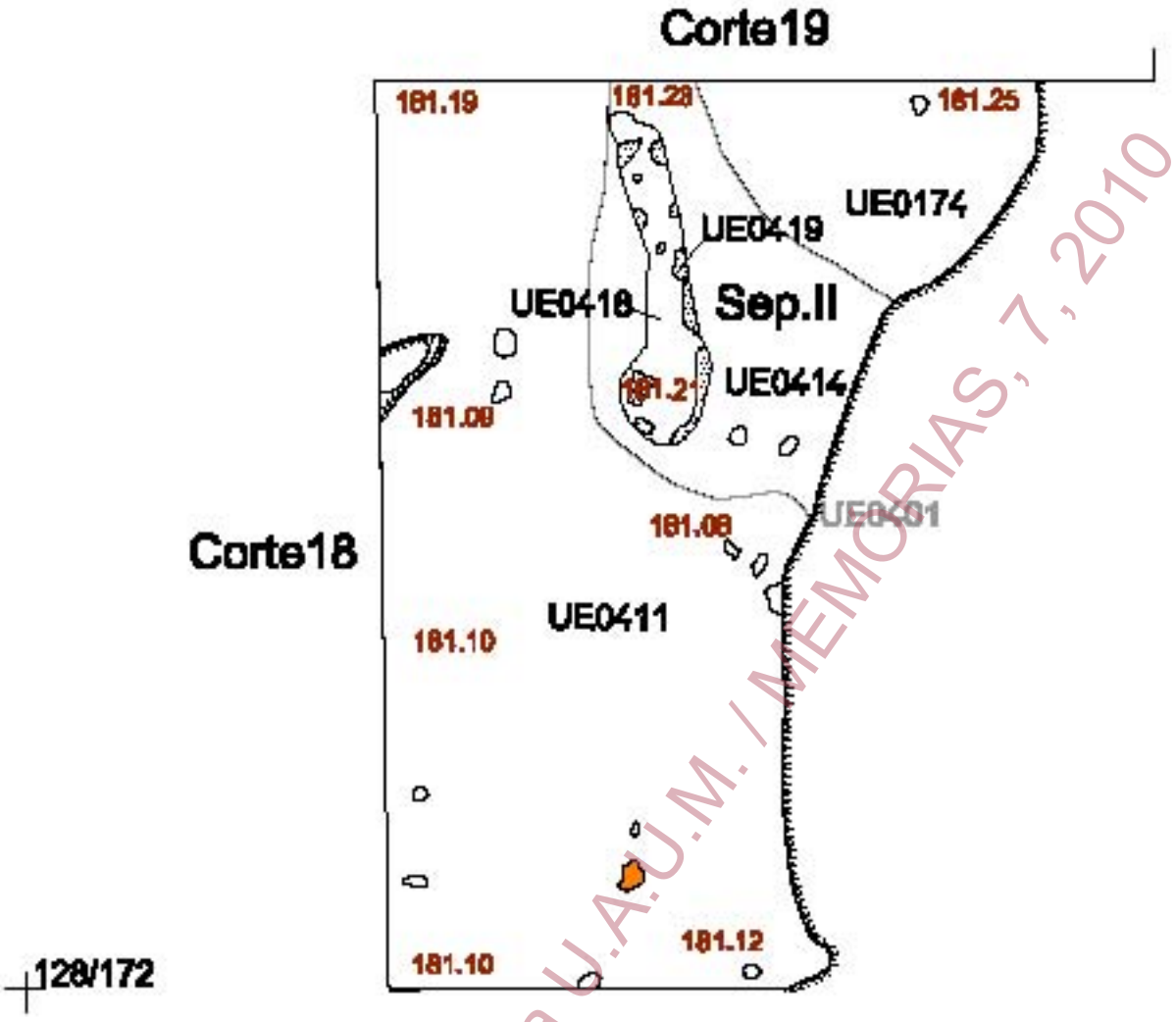

Corte 19

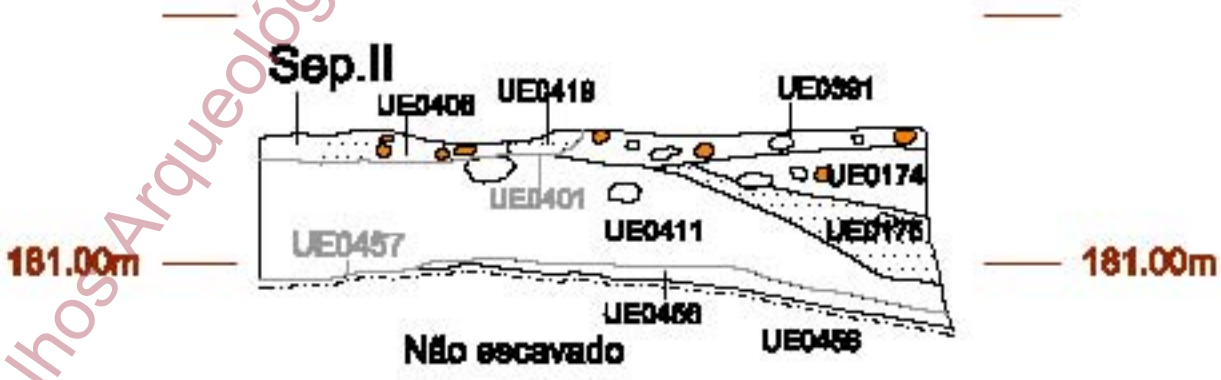

Trabalhos Arqueológicos da U.A.U.M. / MEMÓRIAS, 7, 2010

Universidade do Minho
Unidade de Arqueologia

Salvamento de Bracara Augusta

BRAGA TAVL

Sondagem 2 - Sepultura II

Fig. 13

UAUM 2010

0 20cm 1m

Direitos reservados: Decreto-Lei nº 270/99, de 16 de Julho; Decreto-Lei nº 332/97, de Novembro; Lei 16/2004, de 24 de Agosto

Plano 7E (excerto)

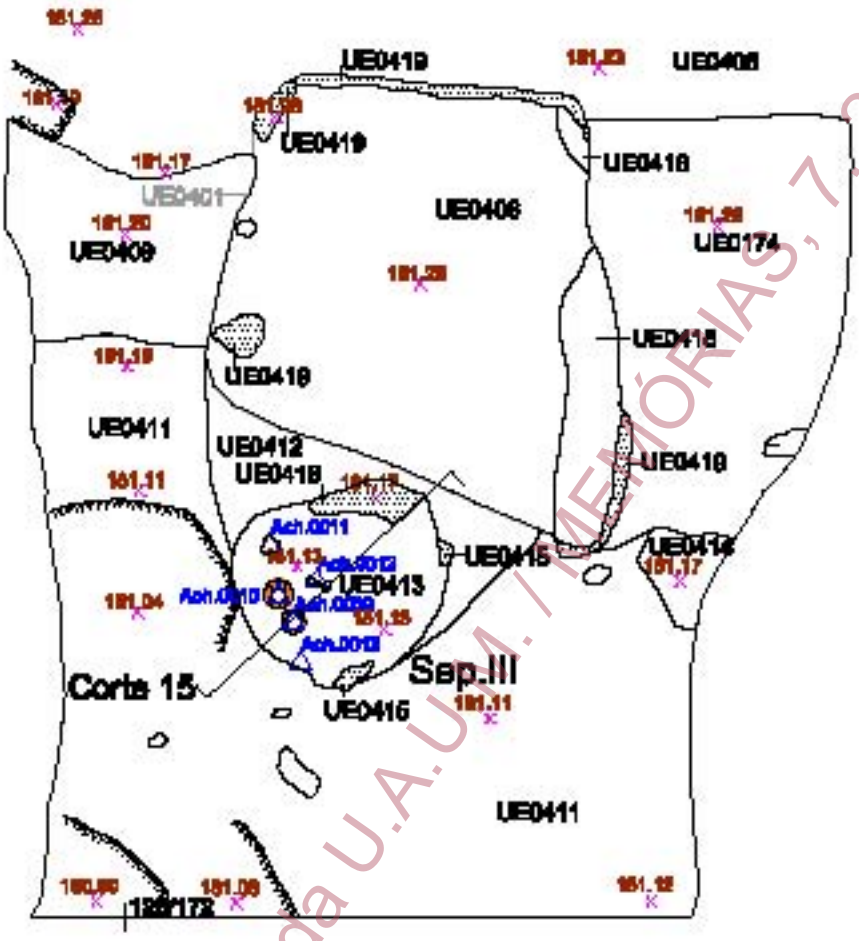

Corte 15

Universidade do Minho Unidade de Arqueologia	Salvamento de Bracara Augusta	Fig. 14	UAUM
	BRA06 TAVL		2010
	Sondagem 2 - Sepultura III		
	Depósito · Depósito antrópico · Corte · 0 20cm 1m		

Direitos reservados: Decreto-Lei nº 270/99, de 15 de Julho; Decreto-Lei nº 330/97, de Novembro; Lei 50/2004, de 24 de Agosto

Trabalhos Arqueológicos da U.A.UM. / MEMÓRIAS, 7, 2010

Plano 22 (excerto)

124/176 | 126/176
124/172 | 126/172

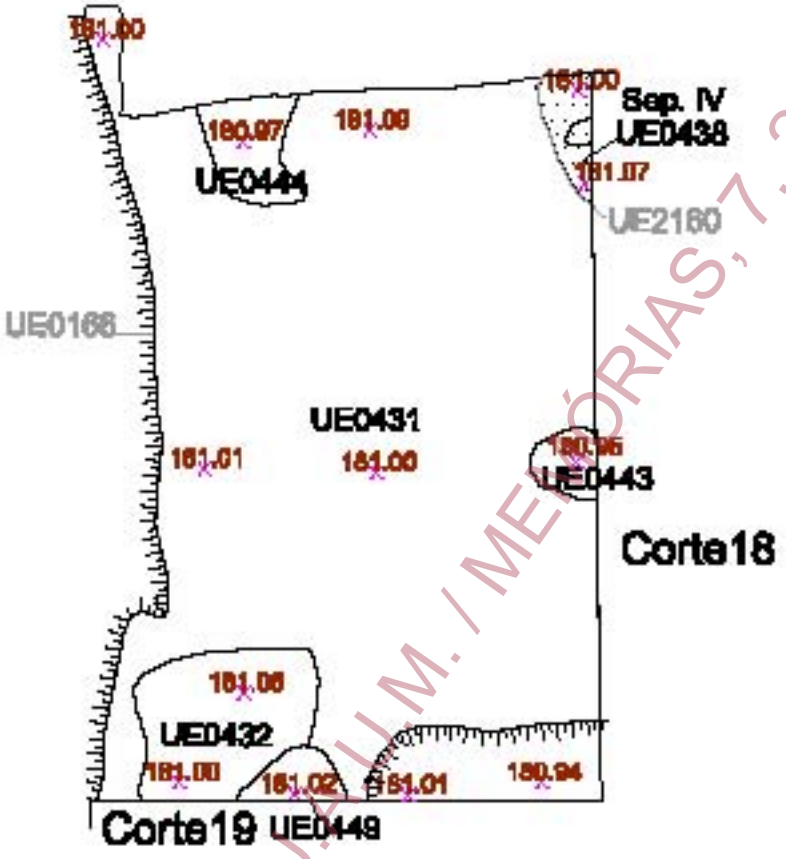

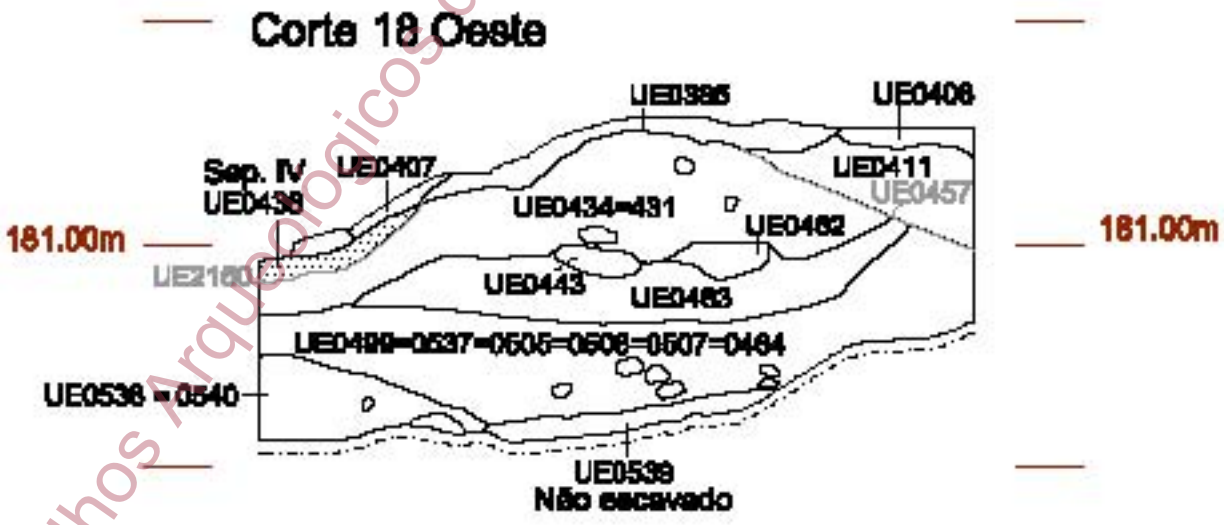

Trabalhos Arqueológicos da U.A.U.M. / MEMÓRIAS, 7, 2010

Universidade do Minho
Unidade de Arqueologia

Salvamento de Bracara Augusta

BRACE TAVL

Sondagem 2 - Sepultura IV

0 20cm 1m

Fig. 15

UAUM

2010

Direitos reservados: Decreto-Lei nº 27/98, de 18 de Julho; Decreto-Lei nº 332/97, de Novembro; Lei 62/94, de 24 de Agosto

Perfil Norte

Perfil Oeste

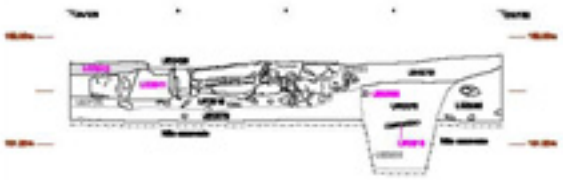

Plano final

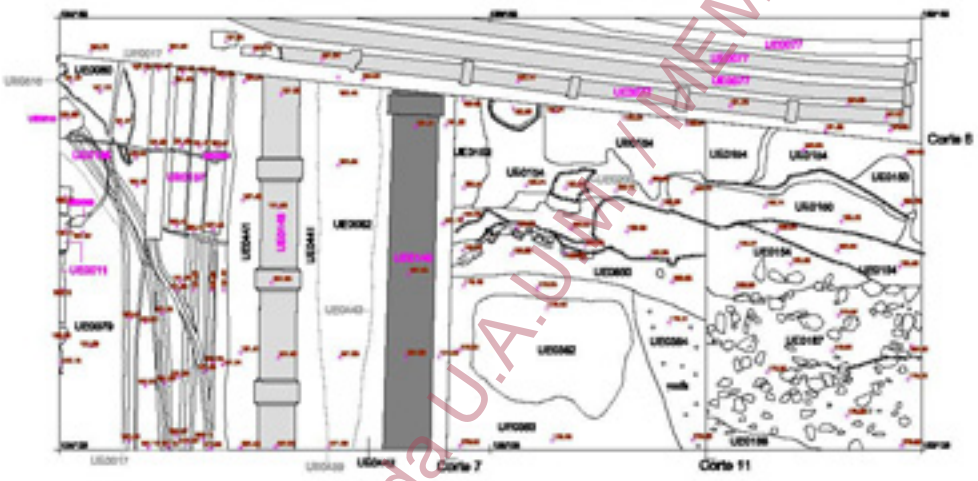

Perfil Este

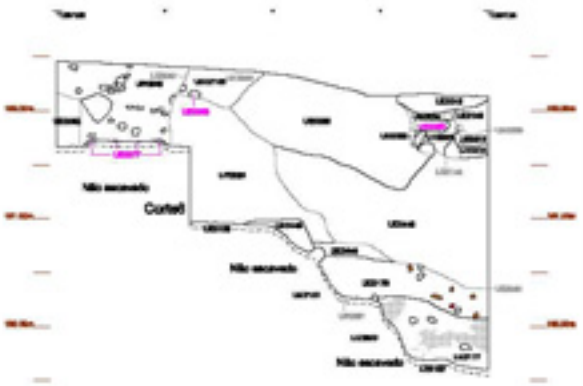

Perfil Sul

	Salvamento de Bracara Augusta	Fig. 16	UAUM
	IBNAS TAVL		2010
	Sondagem 3 - plano final e perfis		

Trabalhos Arqueológicos da U.A.UM / MEMÓRIAS 7, 2010

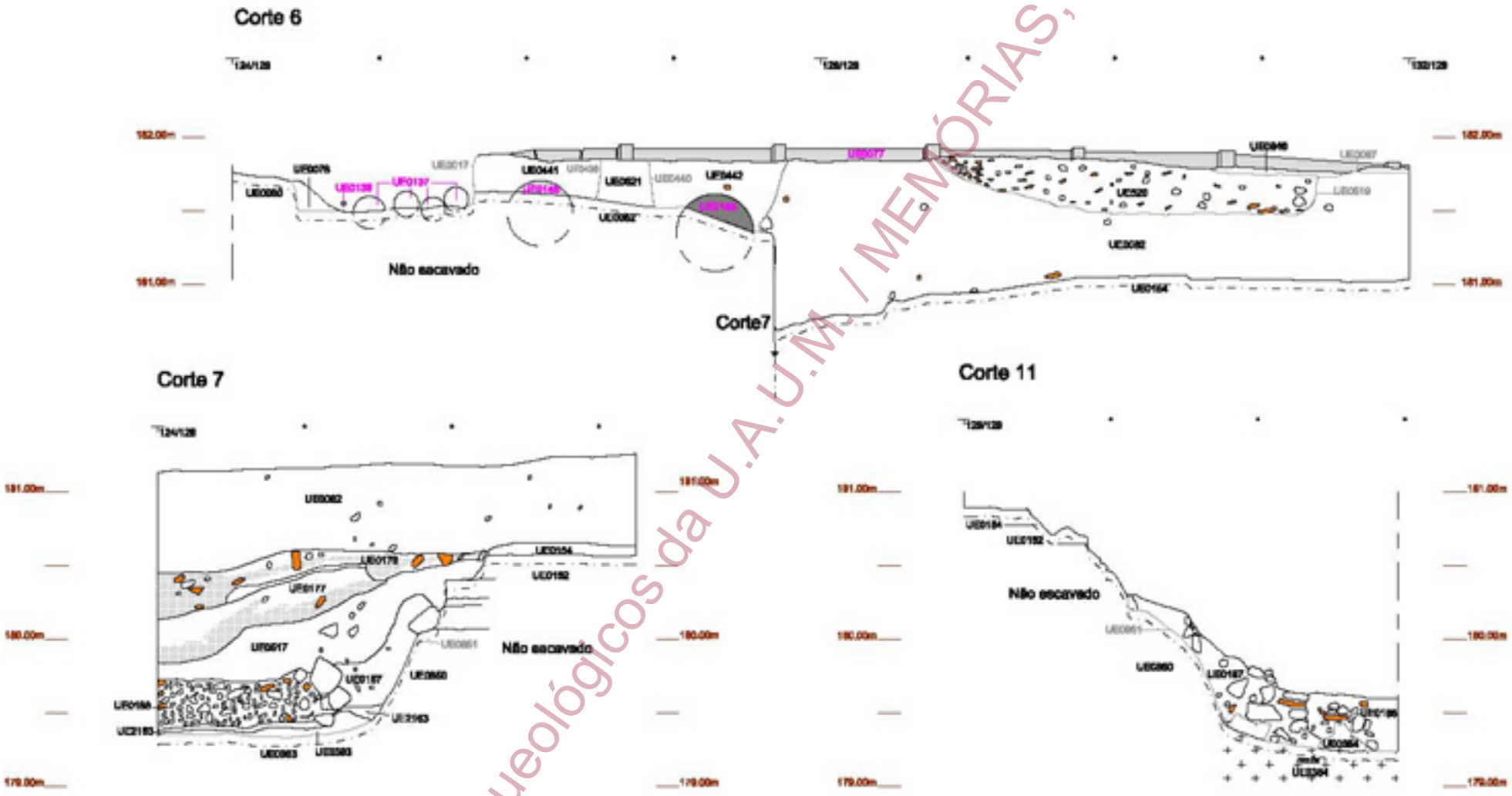

Salvamento de Bracara Augusta
BIRADE TAVL
Sondagem 3 - cortes estratigráficos
Fig. 17
UAUM
2010

Trabalhos Arqueológicos da U.A.U.M. / MEMÓRIAS, 7, 2010

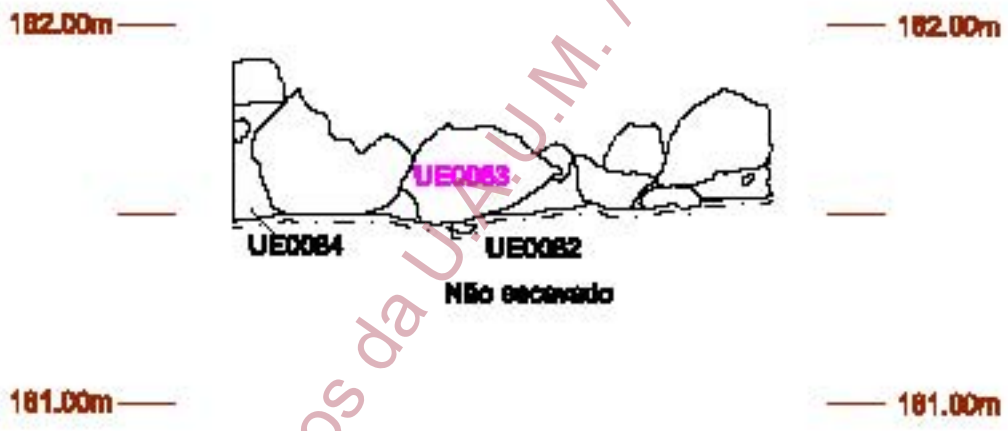

Trabalhos Arqueológicos da U.A.U.M. / MEMÓRIAS, 7, 2010

Universidade do Minho
Unidade de Arqueologia

Salvamento de Bracara Augusta

BRA08 TAVL

Sondagem 3 - UE 0063/UE 0064 - Alçado Sul

Não escavado

0 20cm 1m

Fig. 18

UAUM

2010

Direitos reservados: Decreto-Lei nº 275/98, de 18 de Julho; Decreto-Lei nº 332/97, de Novembro; Lei 62/2004, de 24 de Agosto



Trabalhos Arqueológicos da U.A.U.M. / MEMÓRIAS, 7 - 2010





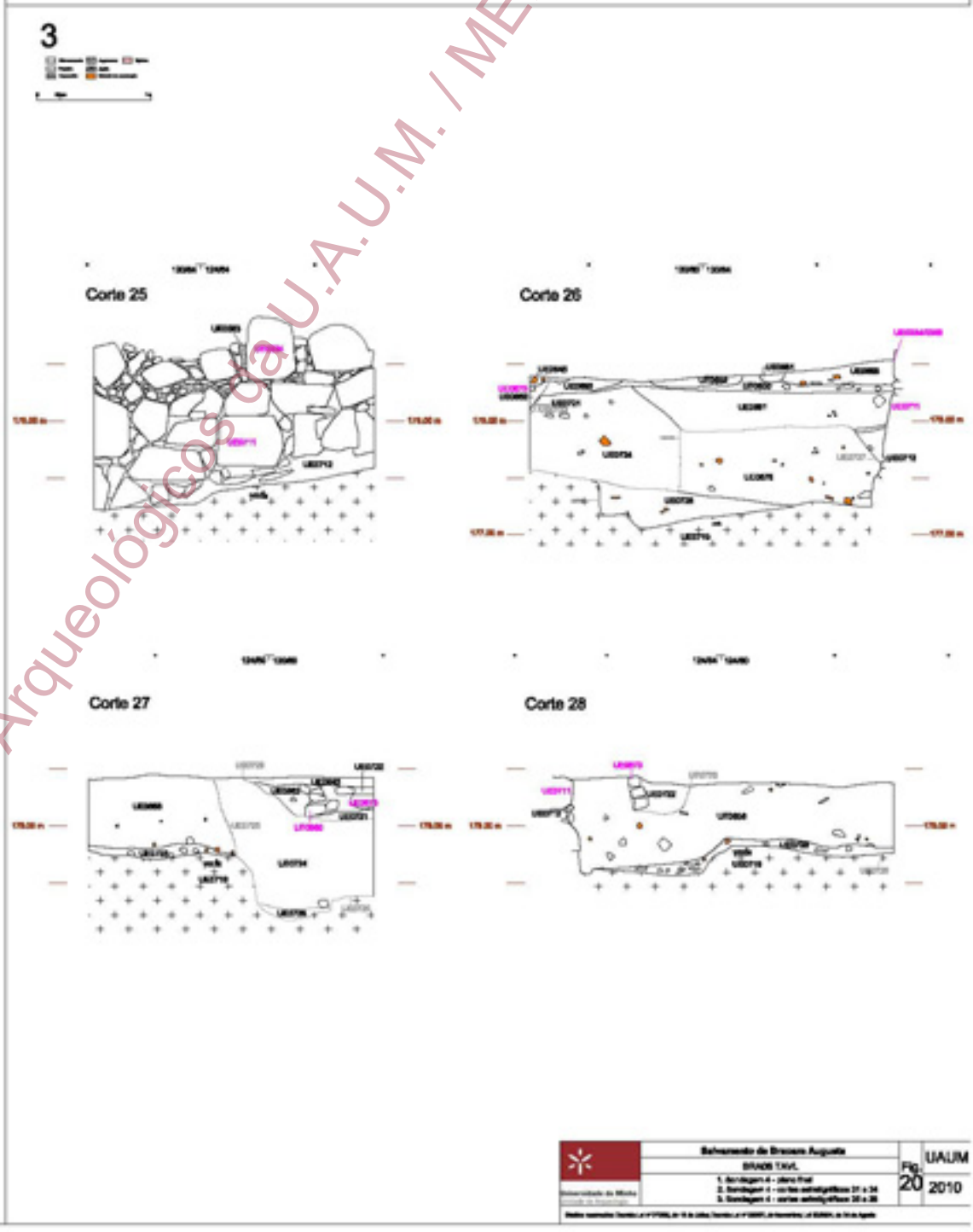

Fig. 20

UAUM 2010

Trabalhos Arqueológicos da U.A.U.M. / MEMÓRIAS, 7, 2010

Alçado Norte

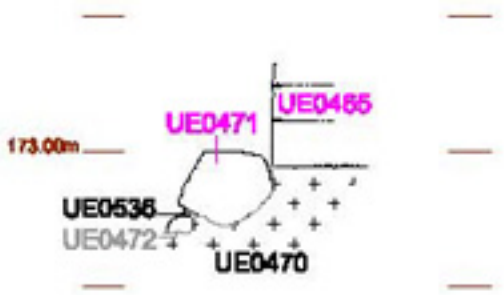

Alçado Sul

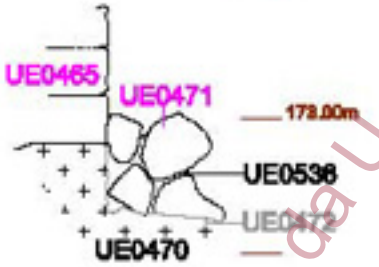

Plano 1

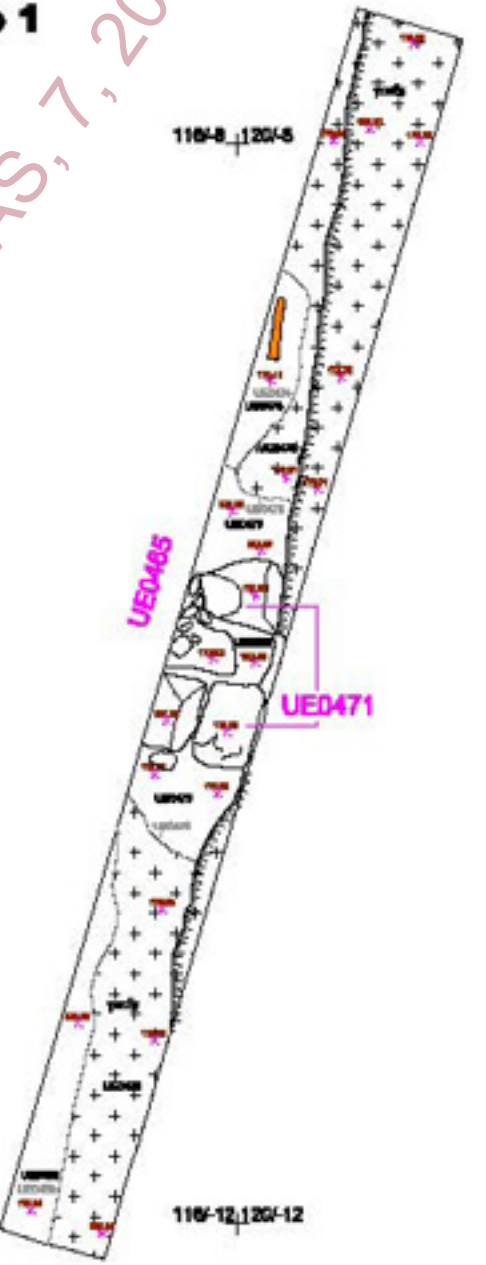

Universidade do Minho
Unidade de Arqueologia

Salvamento de Bracara Augusta	Fig. 21	UAUM
BRAD8 TAVL		2010
Sondagem 8 - plano 1 e alçados		

Direitos reservados: Decreto-Lei nº 370/88, de 18 de Julho; Decreto-Lei nº 330/97, de Novembro; Lei 62/2004, de 24 de Agosto

Trabalhos Arqueológicos da U.A.U.M. / MEMÓRIAS, 7, 2010

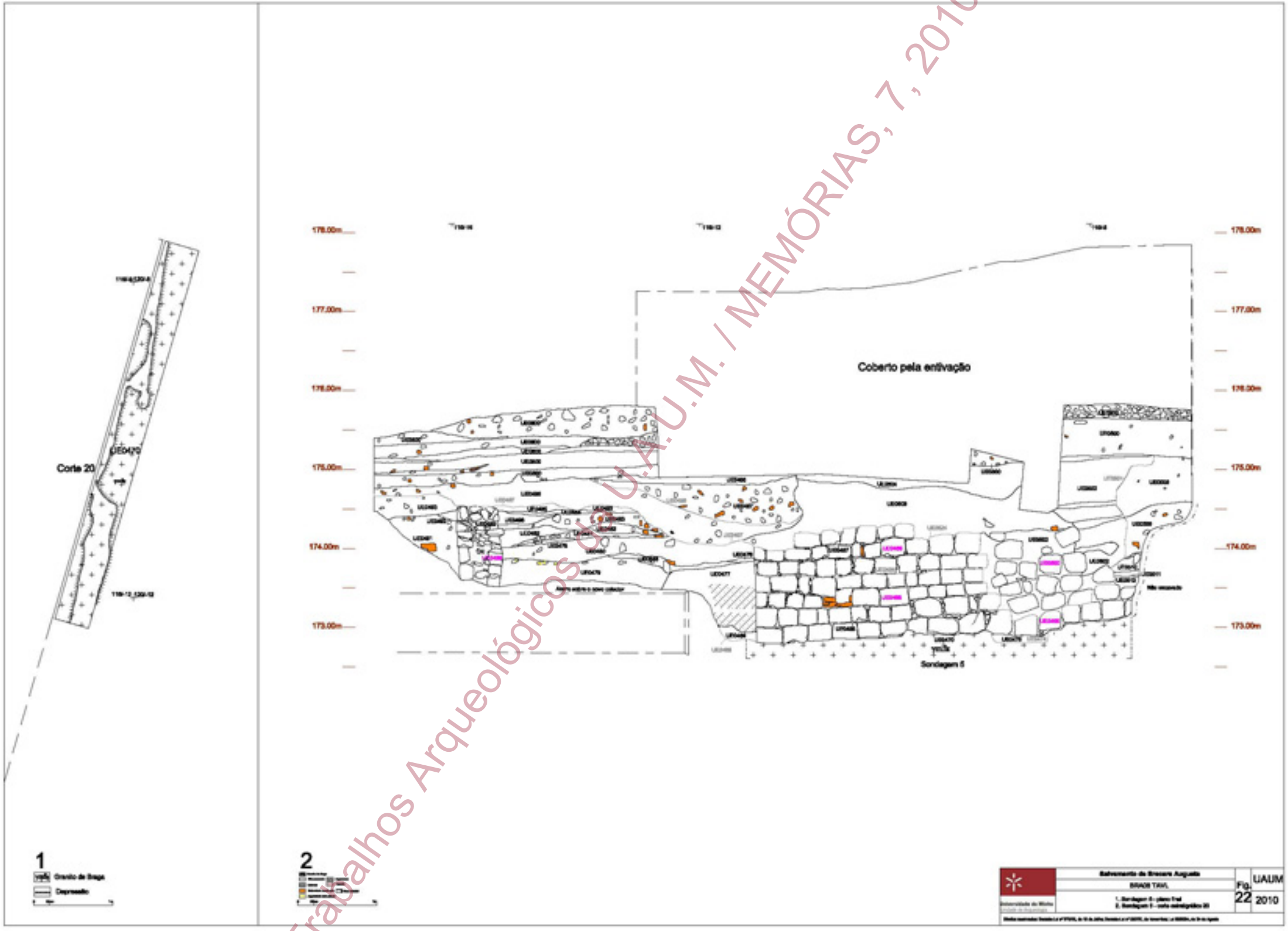

Trabalhos Arqueológicos da U.A.U.M. / MEMÓRIAS, 7, 2010

Plano final

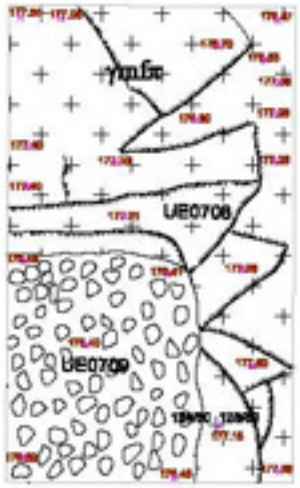

Perfil Norte

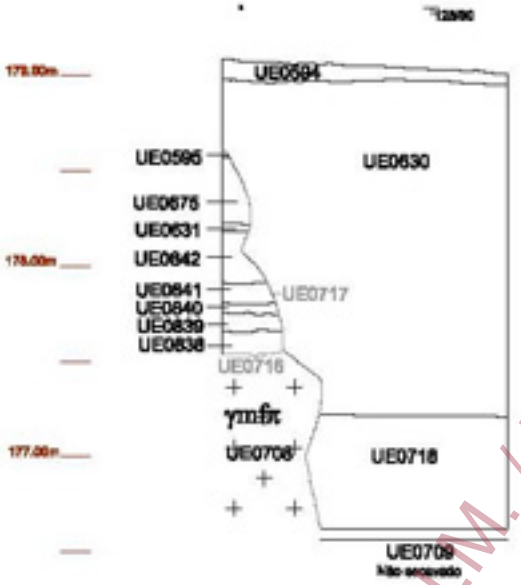

Perfil Sul

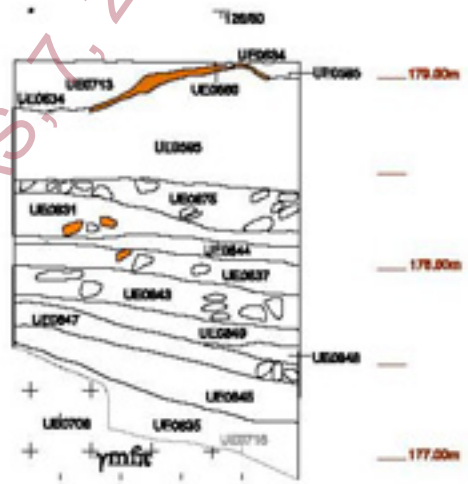

Perfil Oeste

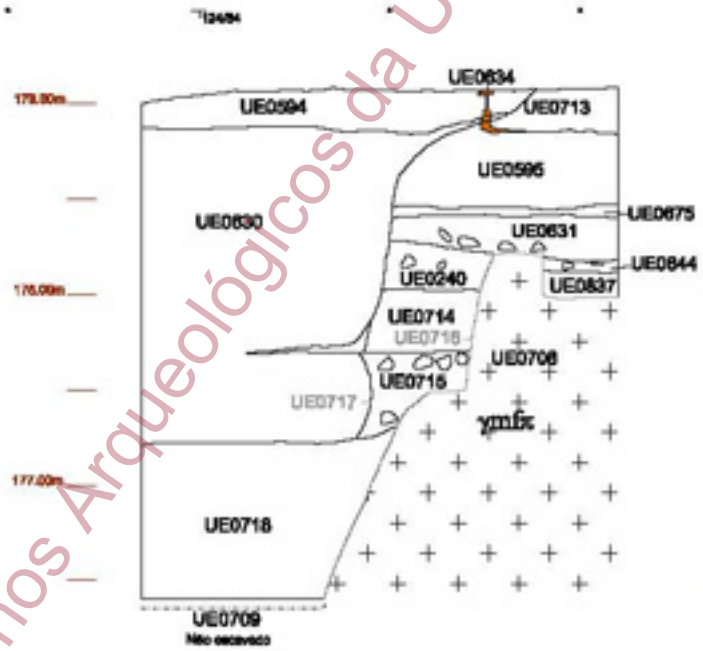

Perfil Este

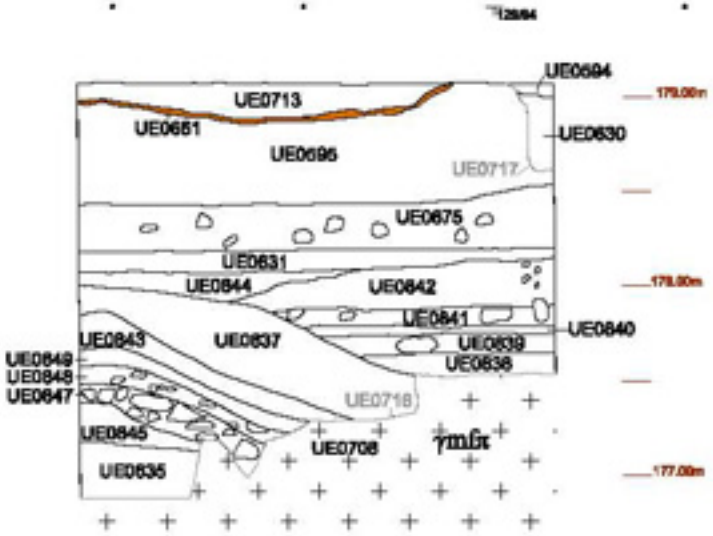

Universidade do Minho Unidade de Arqueologia	Salvamento de Bracara Augusta BRAGS TAVL Sondagem 6 - plano final e perfis	Fig. 23	UAUM 2010

Trabalhos Arqueológicos da U.A.U.M. / MEMÓRIAS 7, 2010

Plano 18 - final

Corte 32

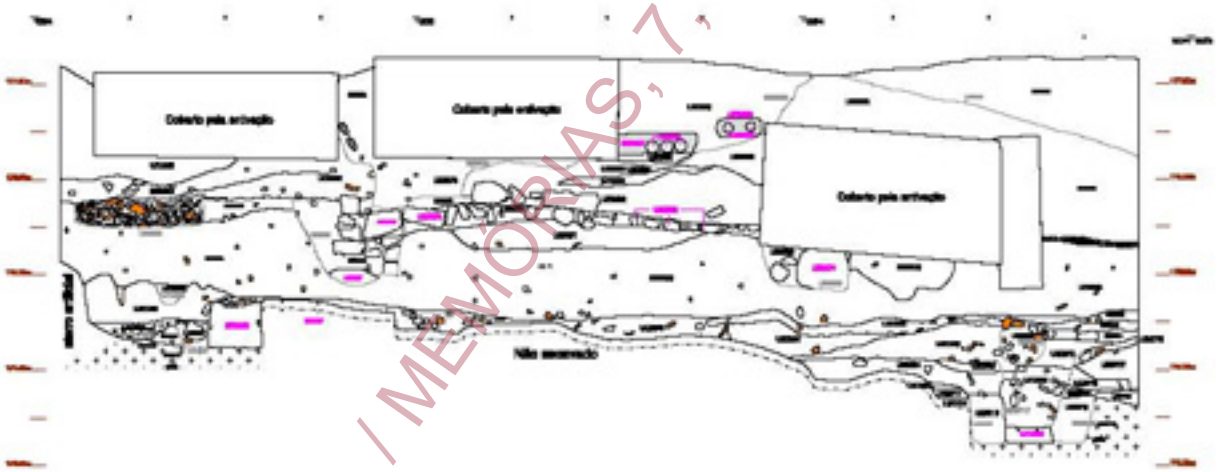

Corte 33

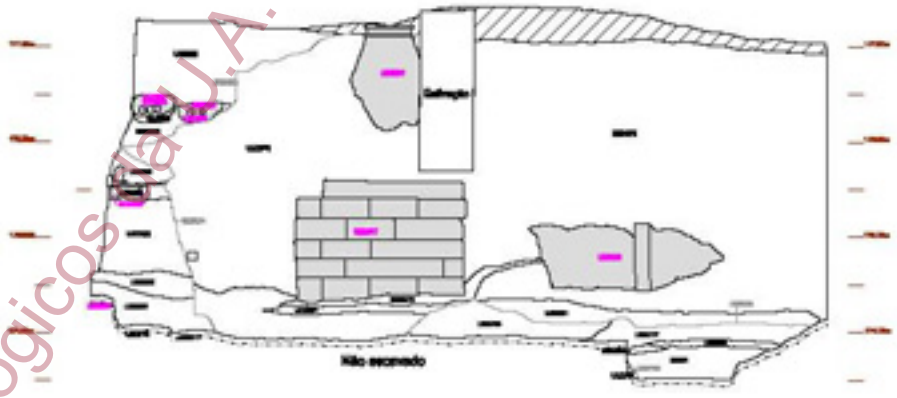

Corte 31

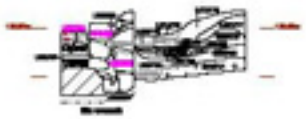

Universidade do Minho Unidade de Arqueologia	Salvamento de Bracara Augusta BRA28 TAVL Sondagem 7 - plano final e cortes estratigráficos 31, 32 e 33	Fig. 24	UAUM 2010

Trabalhos Arqueológicos da U.A.U.M. / MEMÓRIAS, 7, 2010

UE 0686 / 0688

Alçado Norte

Alçado Sul

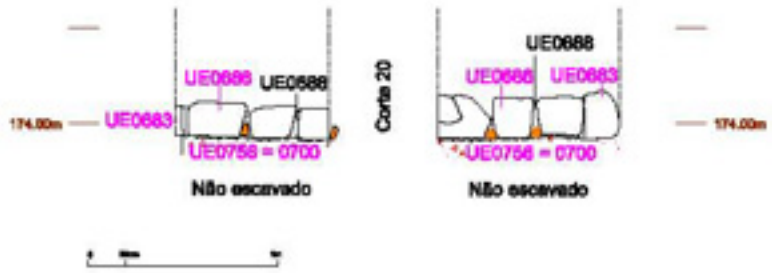

UE 0692 / 0697

Alçado Norte

Alçado Sul

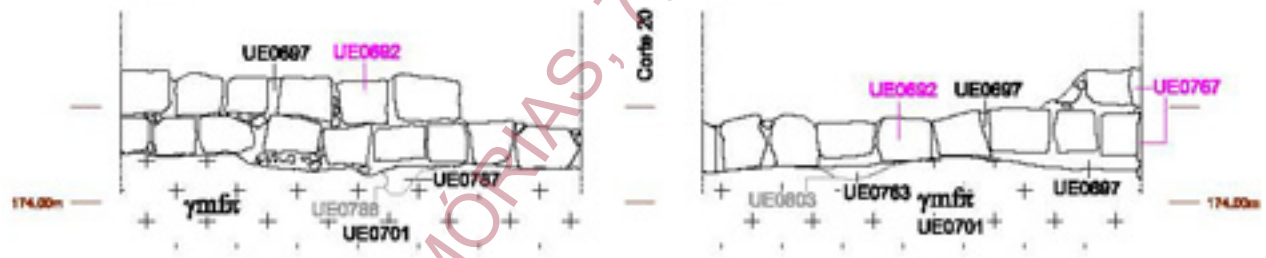

UE 0767 / 0768 / 0683 / 0684 / 0823 / 0824

Alçado Oeste

Alçado Este

UE 0798 / 0801

Alçado Norte

Alçado Sul

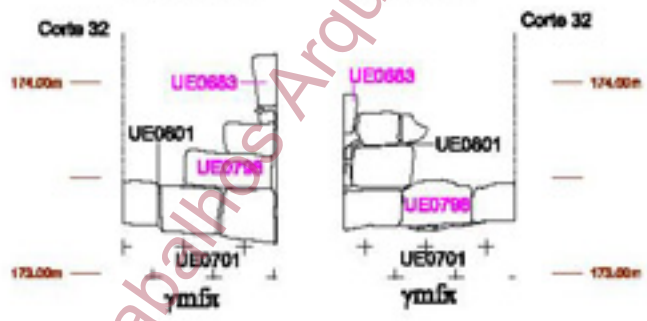

Universidade do Minho Unidade de Arqueologia	Salvamento de Bracara Augusta	Fig. 25	UAUM
	BRA08 TAVL		2010
	Sondagem 7 - alçados de estruturas		

Trabalhos Arqueológicos da U.A.U.M. / MEMÓRIAS, 7, 2010

Plano1

Alçado Norte

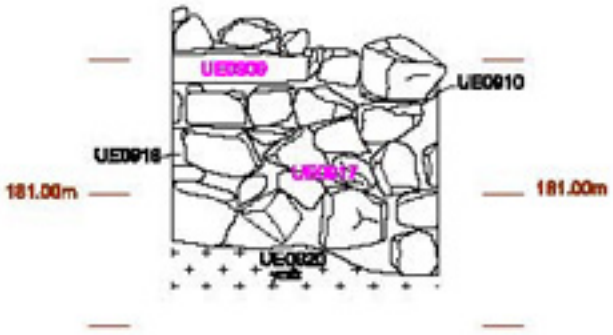

Trabalhos Arqueológicos da U.A.U.M. / MEMÓRIAS, 7, 2010

Universidade do Minho Unidade de Arqueologia	Salvamento de Bracara Augusta BRAGA TAVL Sondagem 5 - plano 1 e alçado da estrutura	Fig 26	UAUM 2010

Direitos reservados: Decreto-Lei nº 270/99, de 16 de Julho; Decreto-Lei nº 332/97, de Novembro; Lei 62/98, de 31 de Agosto

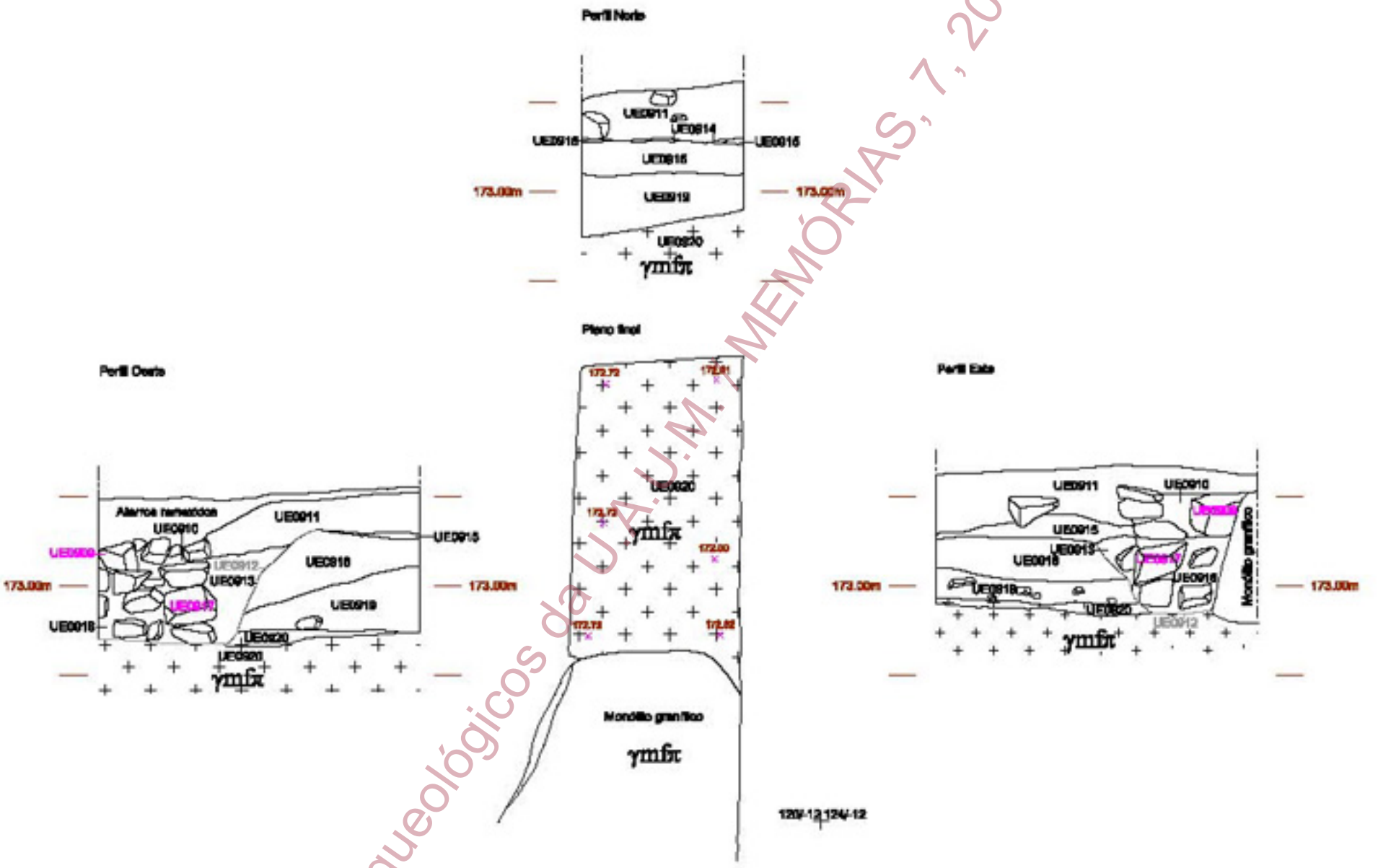

Universidade do Minho Unidade de Arqueologia	Salvamento da Ponte Anguela BRAGA TAVL Sondagem 6 - plano final e perfis	Fig. 27	UAUM 2010

Trabalhos Arqueológicos da U.A.U.M. MEMÓRIAS, 7, 2010

UE 0921 / 0922

Coroa

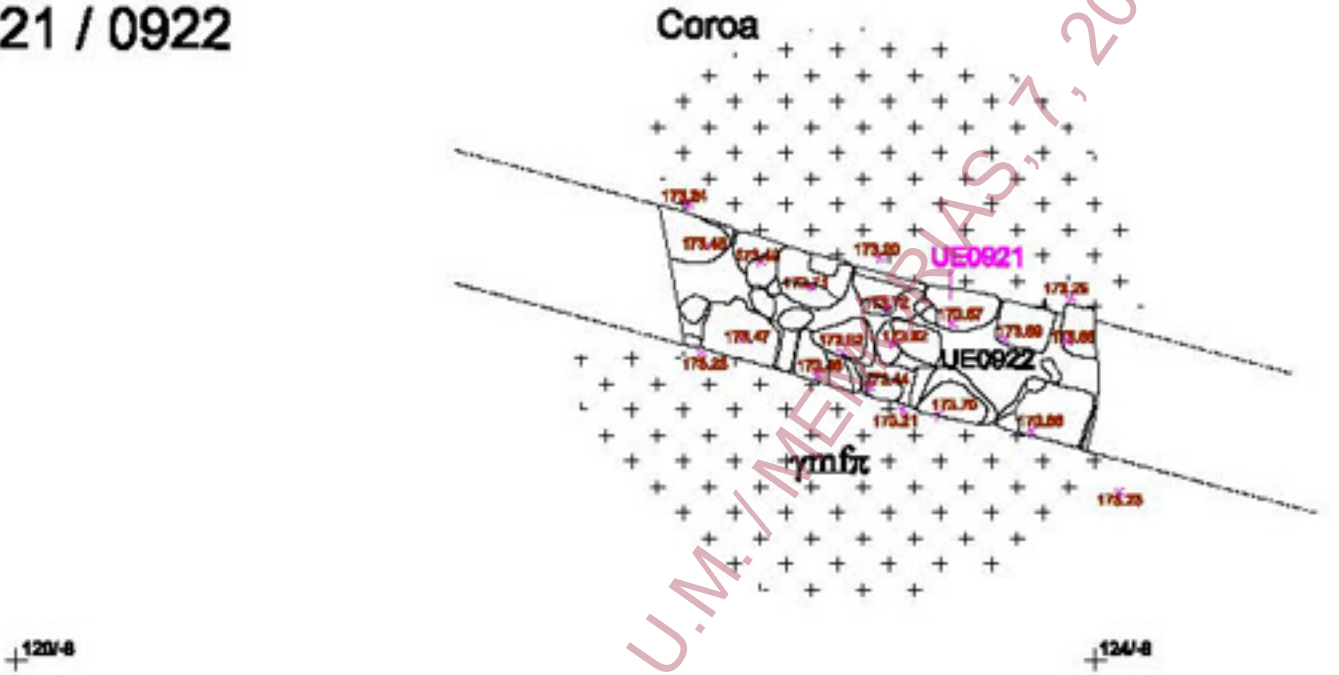

Alçado Norte

Alçado Sul

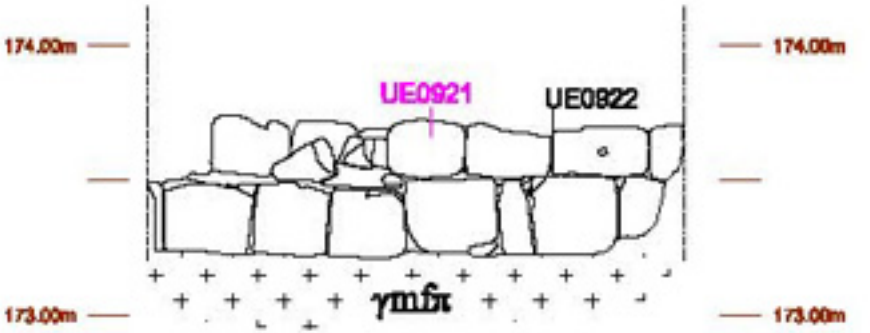

Universidade do Minho Unidade de Arqueologia	Salvamento de Bracara Augusta BRAD8 TAVL Sondagem 9 - levantamento da coroa e alçados	Fig. 28	UAUM 2010

Trabalhos Arqueológicos da U.A.U.M. // MEMÓRIAS, 7, 2010

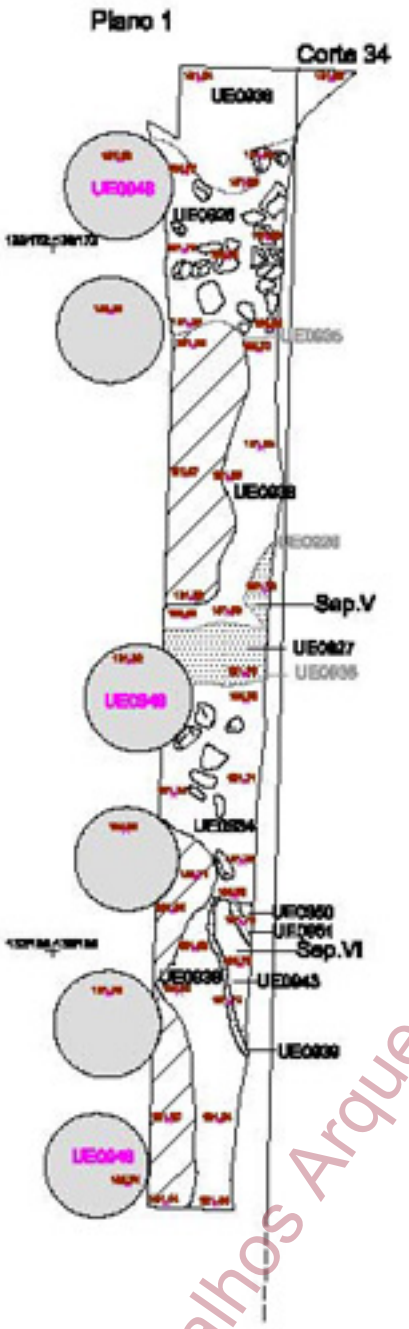

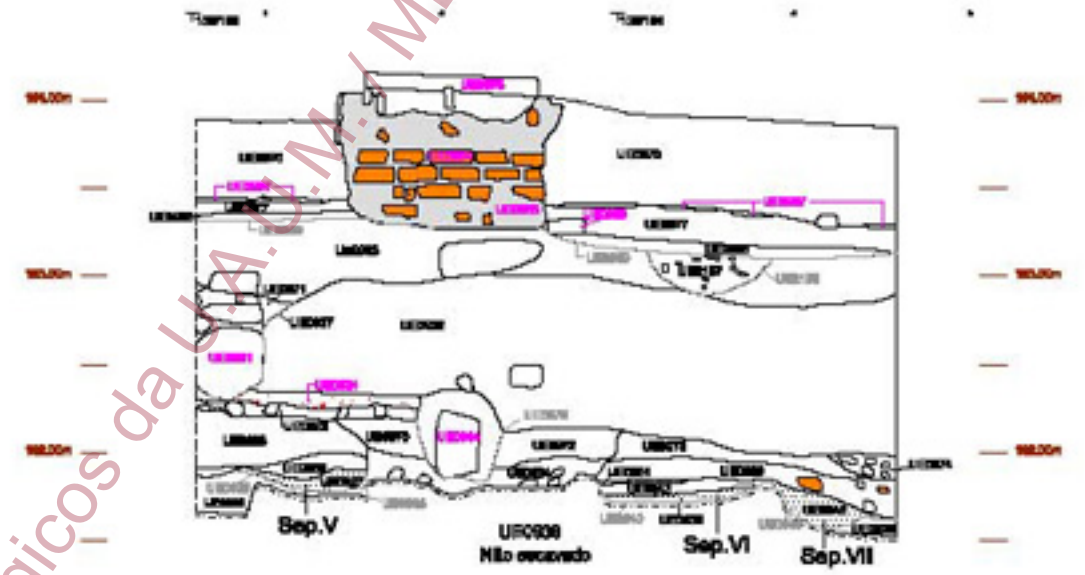

Universidade do Minho
Unidade de Arqueologia

Salvamento do Rossio Ocidental

BRAGA TAVL

Sondagem 10 - Plano 1 e Corte 34 com localização das Sepulturas V, VI e VII

Fig. 29

UAUM 2010

Direitos reservados: Decreto-Lei nº 27.084, de 18 de Julho; Decreto-Lei nº 235/97, de Novembro; Lei 50/2004, de 24 de Agosto

Trabalhos Arqueológicos da U.A.U.M. / MEMÓRIAS, 7, 2010

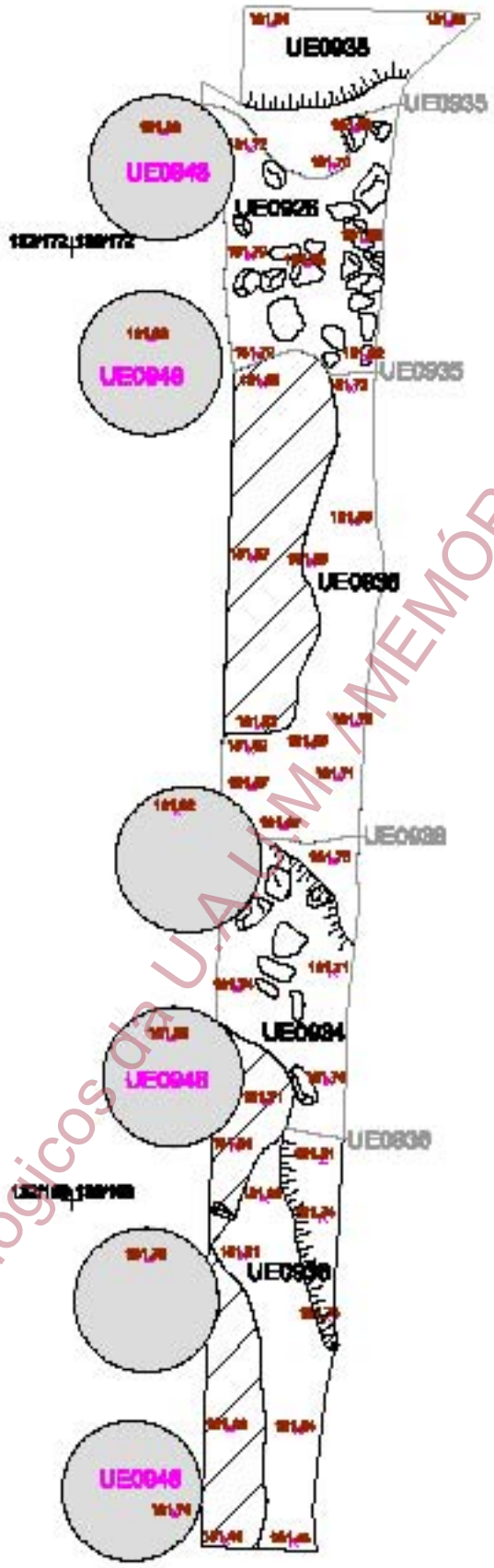

Trabalhos Arqueológicos da UAUM / MEMÓRIAS, 7, 2010

Universidade do Minho Unidade de Arqueologia	Salvamento de Bracara Augusta	Fig. 30	UAUM
	BRAGA TAVL		2010
	Sondagem 10 - Plano final		
	Alinhamento arqueológico / Quadrícula Parcial / Depósito / 1 Mm / 2m		

Diplomas reservados: Decreto-Lei nº 270/99, de 15 de Julho; Decreto-Lei nº 332/97, de Novembro; Lei 65/2004, de 24 de Agosto



Trabalhos Arqueológicos da U.A.U.M. / MEMÓRIAS, 7, 2010

Corte 38



Corte 41

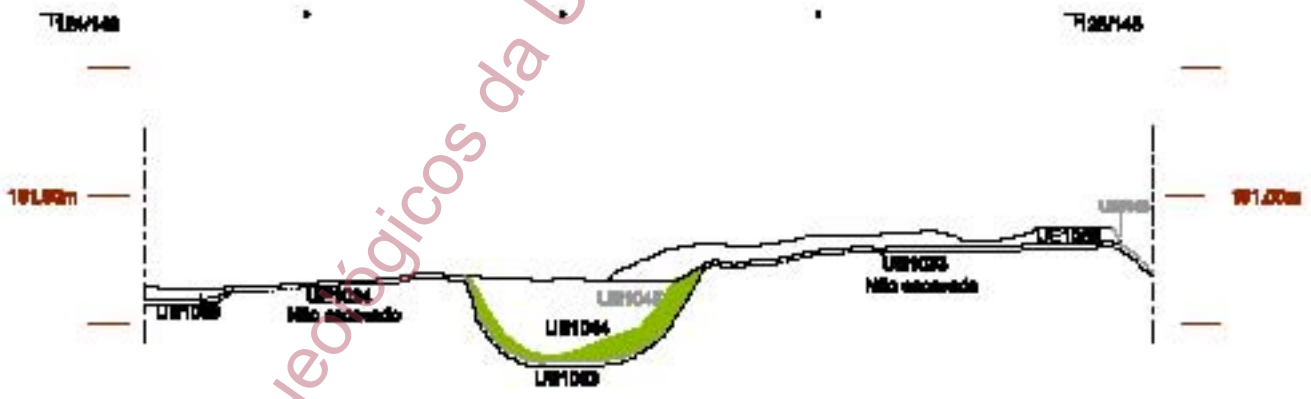

Trabalhos Arqueológicos da U.A.U.M. / MEMÓRIAS, 7, 2010

Universidade do Minho
Unidade de Arqueologia

Salvamento de Bracara Augusta

BRAGA TAVL

Sondagem 11 - corte estratigráfico 38 e 41

Não escavado | Consolidação de ferro

Fig. 32

UAUM 2010

Direitos reservados: Decreto-Lei nº 270/99, de 15 de Julho; Decreto-Lei nº 332/97, de Novembro; Lei 50/2004, de 24 de Agosto

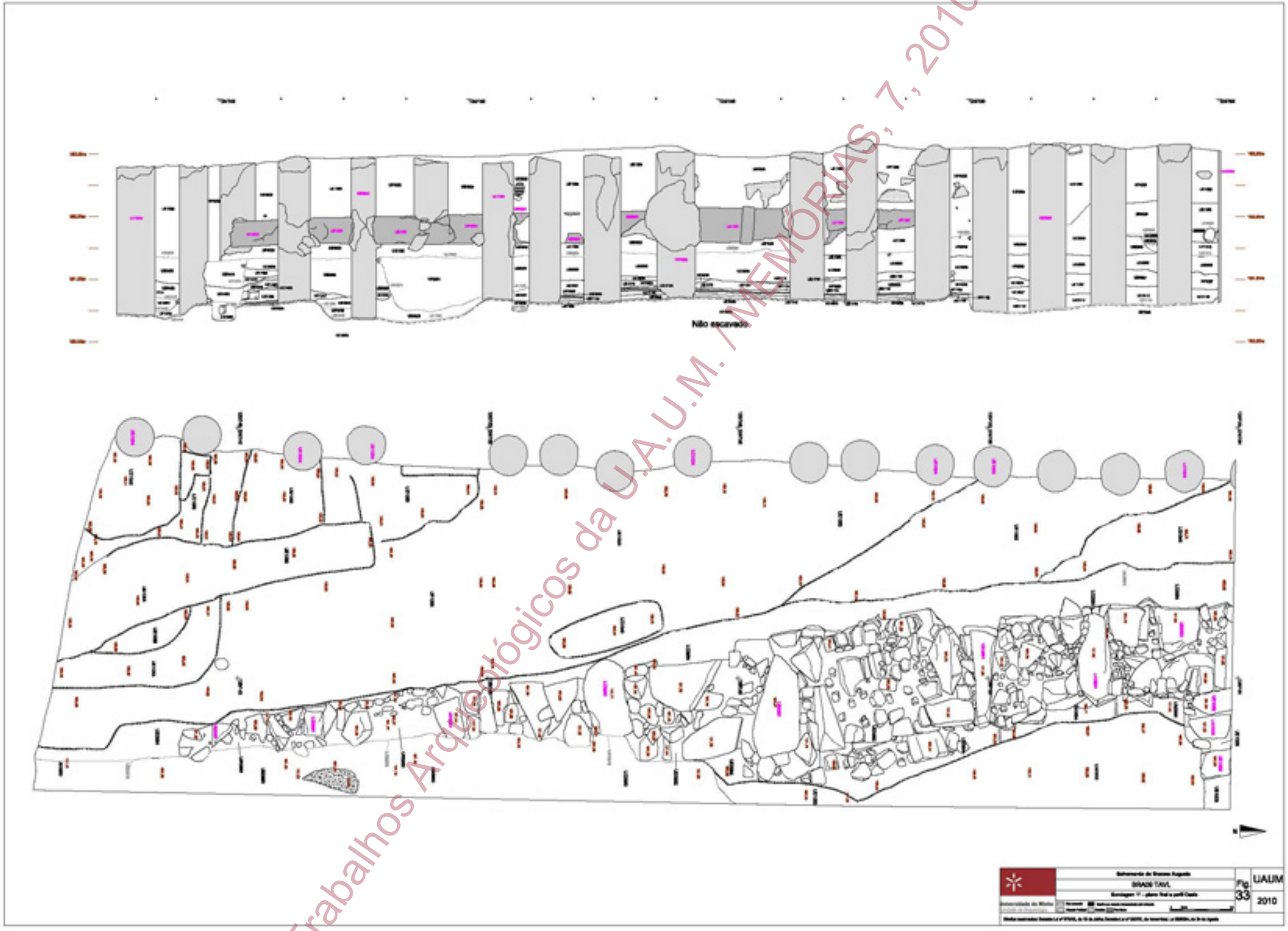

Trabalhos Arqueológicos da U.A.U.M. / MEMÓRIAS, 7, 2010

Perfil Norte

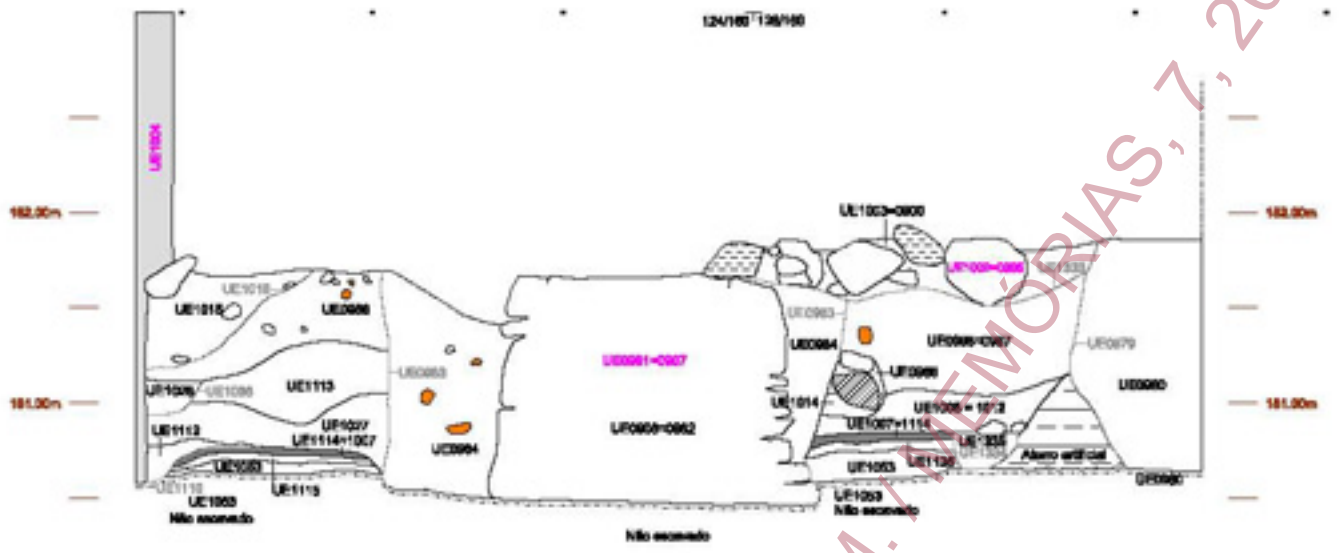

Perfil Sul

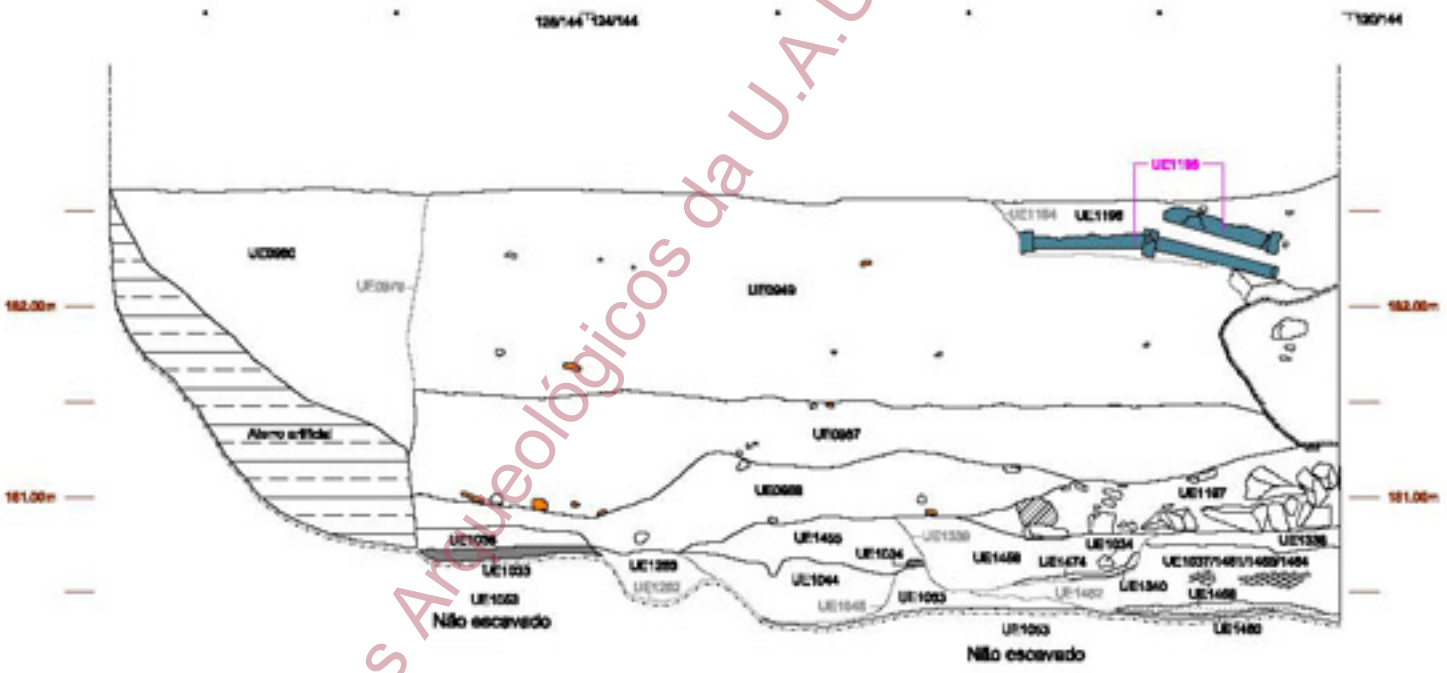

Universidade do Minho	Salvamento de Bracara Augusta	Fig. 34	UAUM
	BRAGA TAVL		2010
	Sondagem 11 - perfil Norte e Sul		

Trabalhos Arqueológicos da U.A.U.M. MEMÓRIAS, 7, 2010

UE 0981 / 0982

Alçado Este

Alçado Oeste

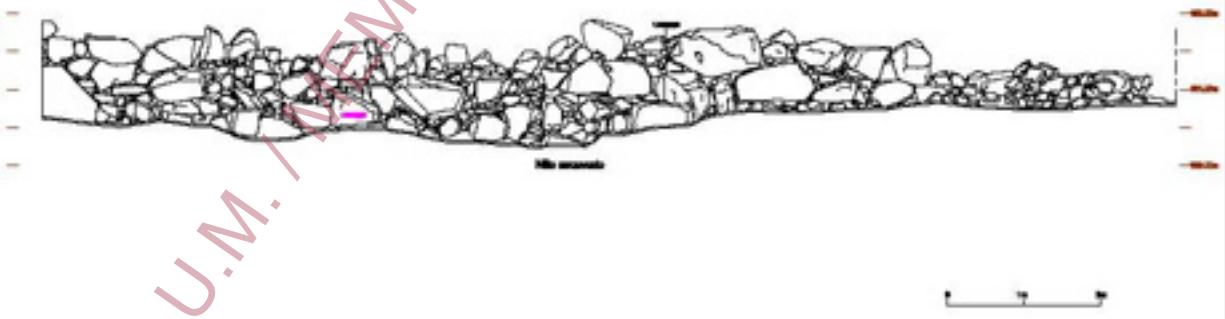

UE 0898 / 0903

Alçado Norte

UE 0907 / 0908 / 0897 / 0902

Alçado Este

Universidade do Minho	Salvamento de Bracara Augusta	Fig. 35	UAUM
	BRAD6 - 09 TAVL		2010
	Sondagem 11 - Alçados de estruturas		

Trabalhos Arqueológicos da U.A.U.M. / MEMÓRIAS, 7, 2010

Plano 8 (excerto)

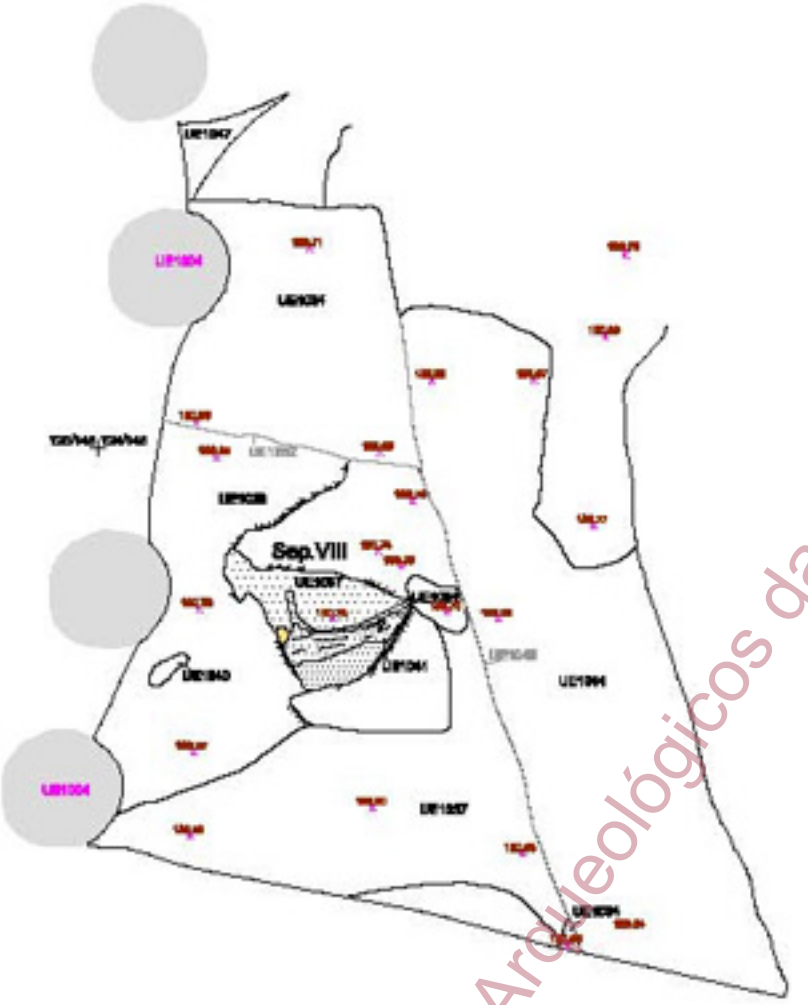

Plano 7 (excerto)

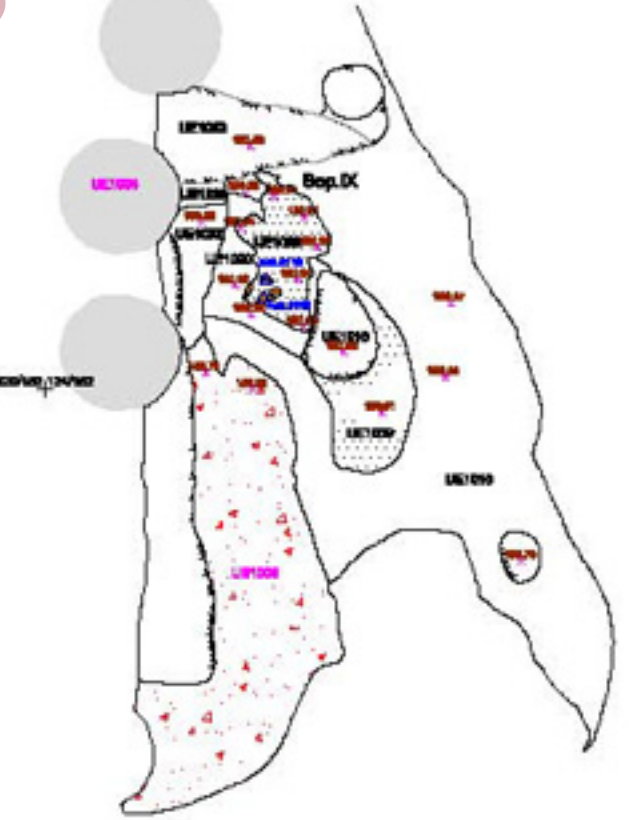

Universidade do Minho
Unidade de Arqueologia

Salvamento da Barragem Aguiada

BRAGA TAVL

Sondagem 11 - Sepulturas VIII e IX

Fig. 36

UAUM

2010

Trabalhos Arqueológicos da U.A.U.M. / MEMÓRIAS, 7, 2010

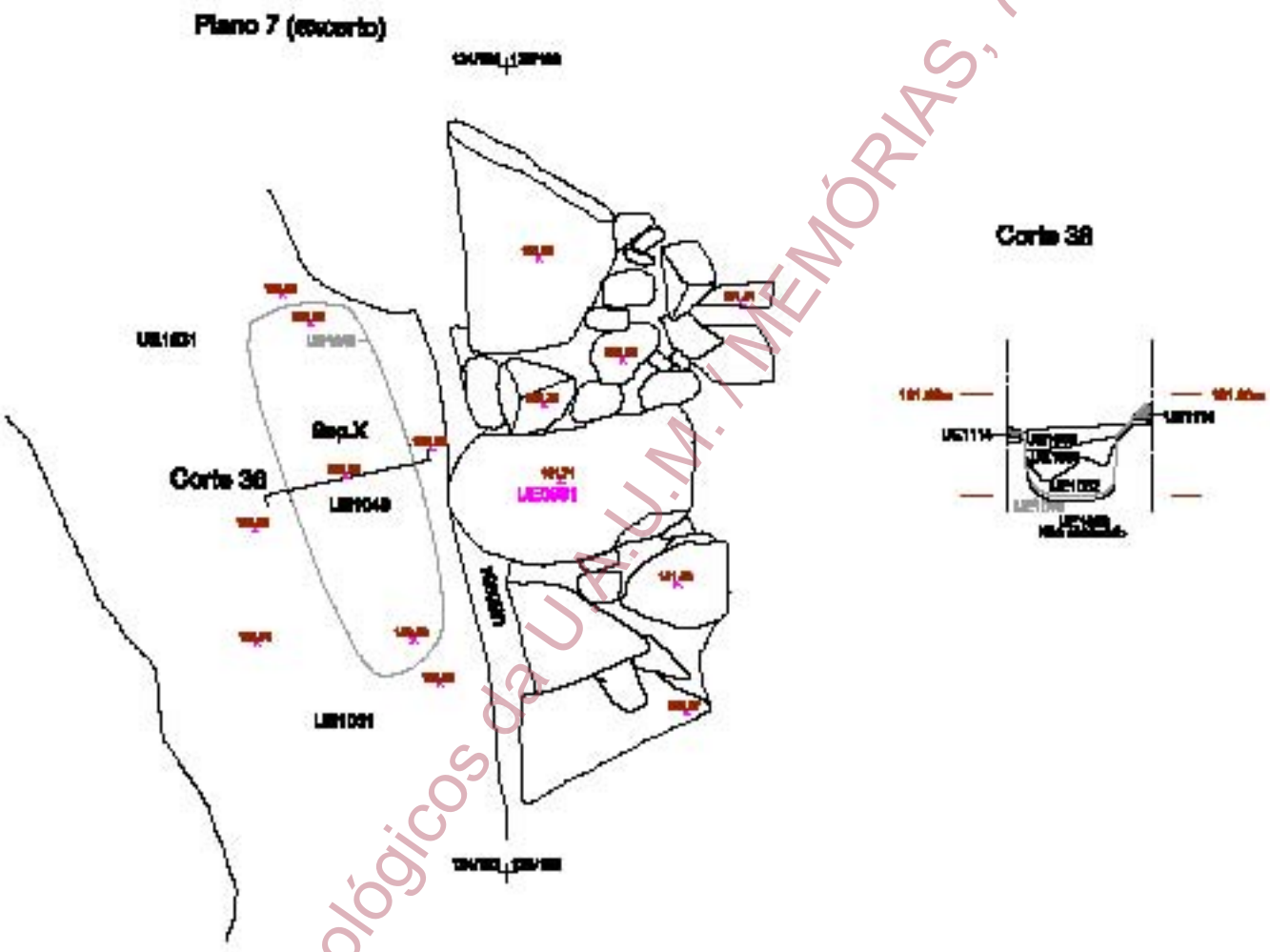

Trabalhos Arqueológicos da U.A.U.M. / MEMÓRIAS, 7, 2010

Universidade do Minho Unidade de Arqueologia	Salvamento de Bracara Augusta	Fig. 37	UAUM
	BRAGI TAVL		
	Sondagem 11 - Sepultura X		2010
	Não escavado / Plano lítico		

Direitos reservados: Decreto-Lei nº 27/98, de 18 de Julho; Decreto-Lei nº 33/87, de Novembro; Lei 50/2004, de 24 de Agosto

Plano 25 - S.11 e plano 12 - S.12 / 12 A (excerto)

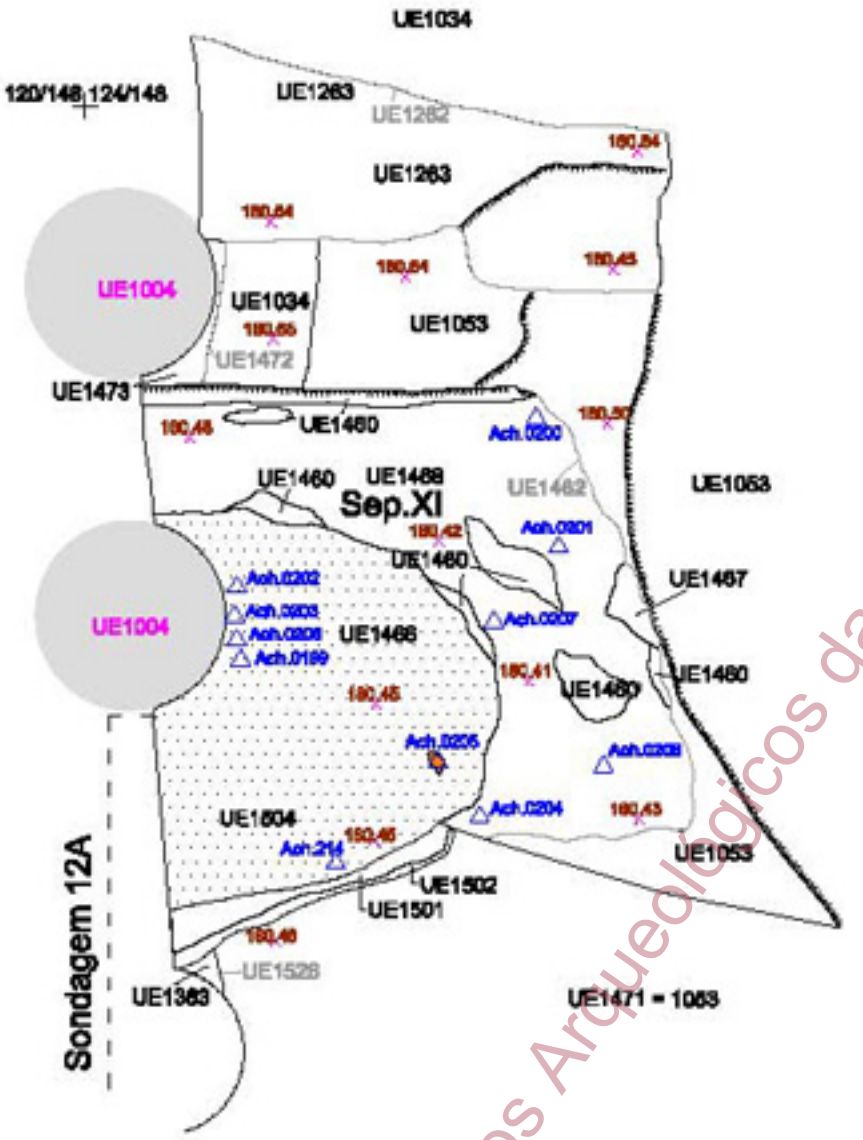

Perfil Sul (excerto)

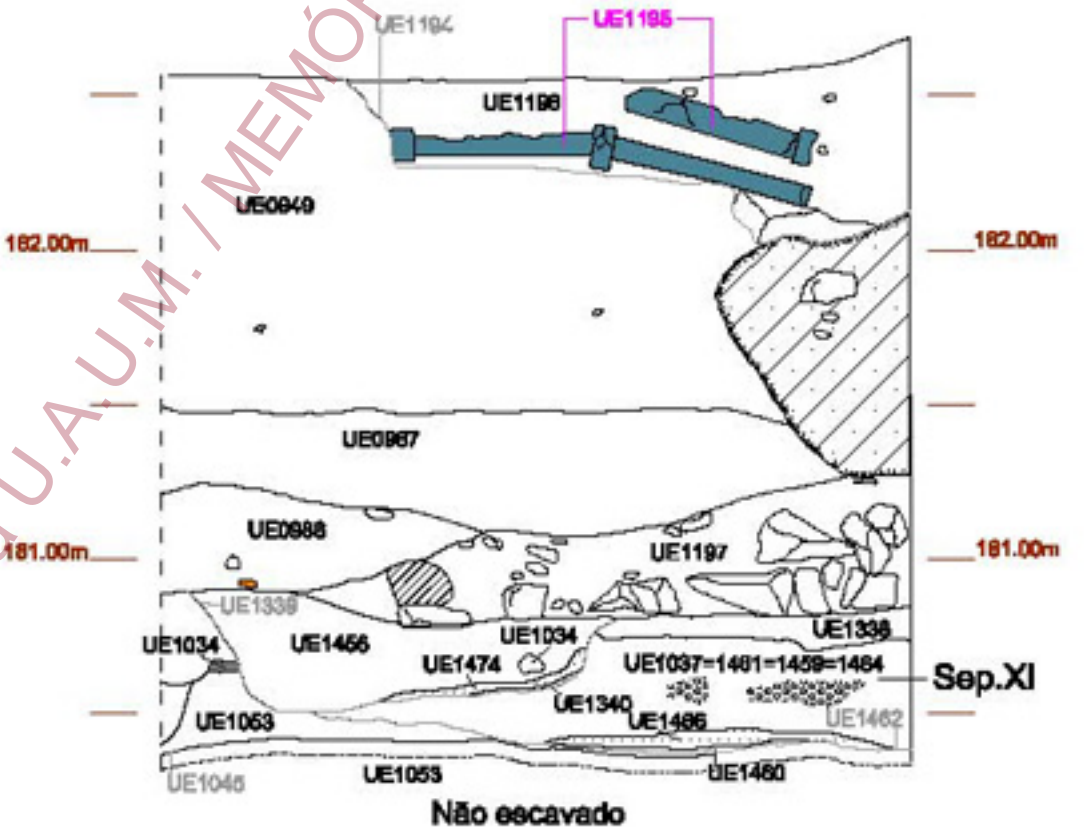

Universidade do Minho
Unidade de Arqueologia

Salvamento do Empreiro Anguelo

BRAGA TAVL

Sondagem 11 - Sepultura XI

Fig. 38

UAUM

2010

Direitos reservados: Decreto-Lei nº 27.548, de 18 de Julho; Decreto-Lei nº 235/97, de Novembro; Lei 62/2004, de 24 de Agosto

Trabalhos Arqueológicos da U.A.U.M. / MEMÓRIAS, 7, 2010

Perfil Oeste (excerto)

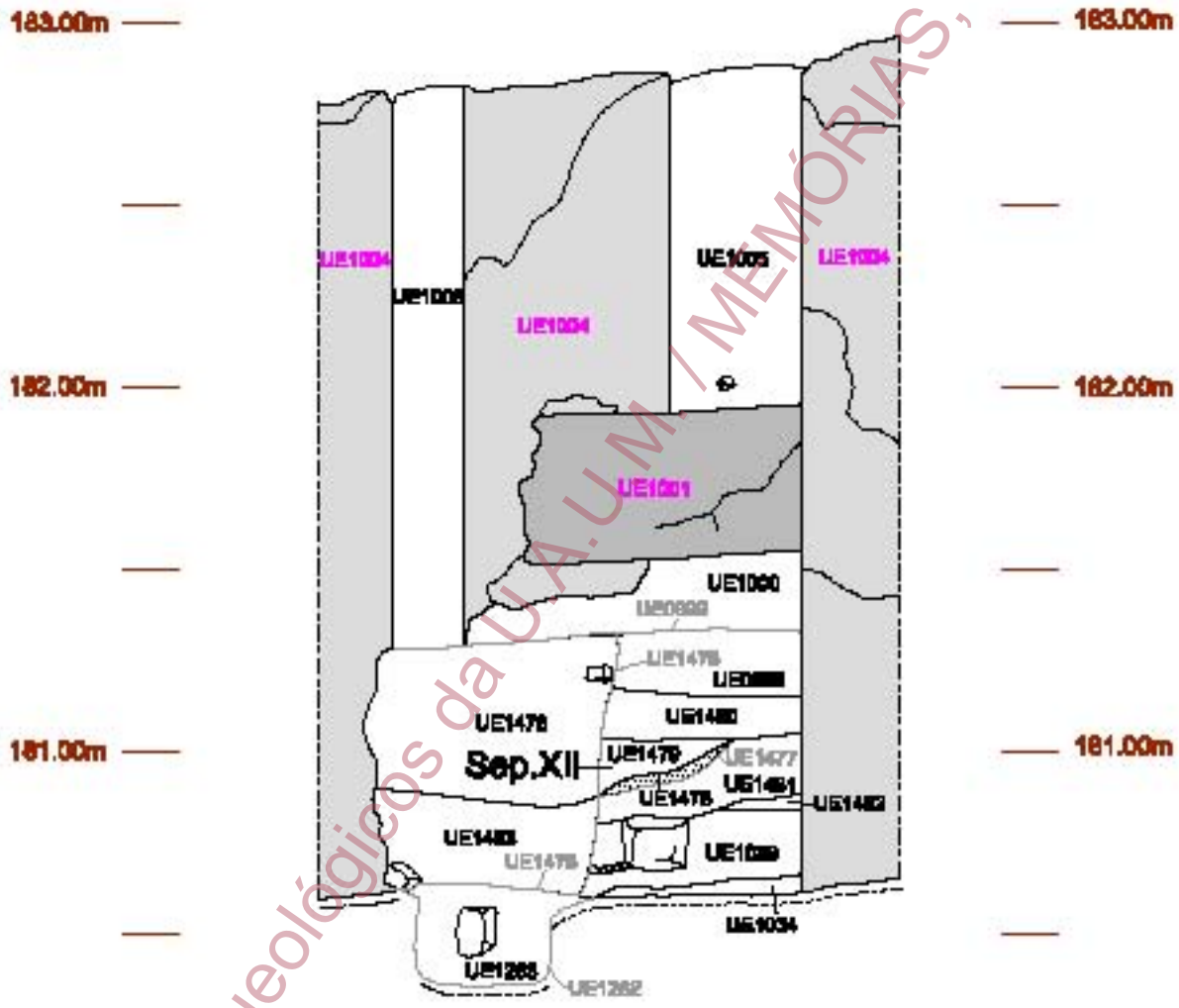

Não escavado

Trabalhos Arqueológicos da U.A.U.M. / MEMÓRIAS, 7, 2010

Universidade do Minho
Unidade de Arqueologia

Salvamento de Bracara Augusta

BRAGA TAVL

Sondagem 11 – Sepulturas XII

Fig. 39

UAUM 2010

Direitos reservados: Decreto-Lei nº 27/88, de 18 de Julho; Decreto-Lei nº 33/87, de Novembro; Lei 62/2004, de 31 de Agosto



Trabalhos Arqueológicos da UAUM / MEMÓRIAS, 7, 2010

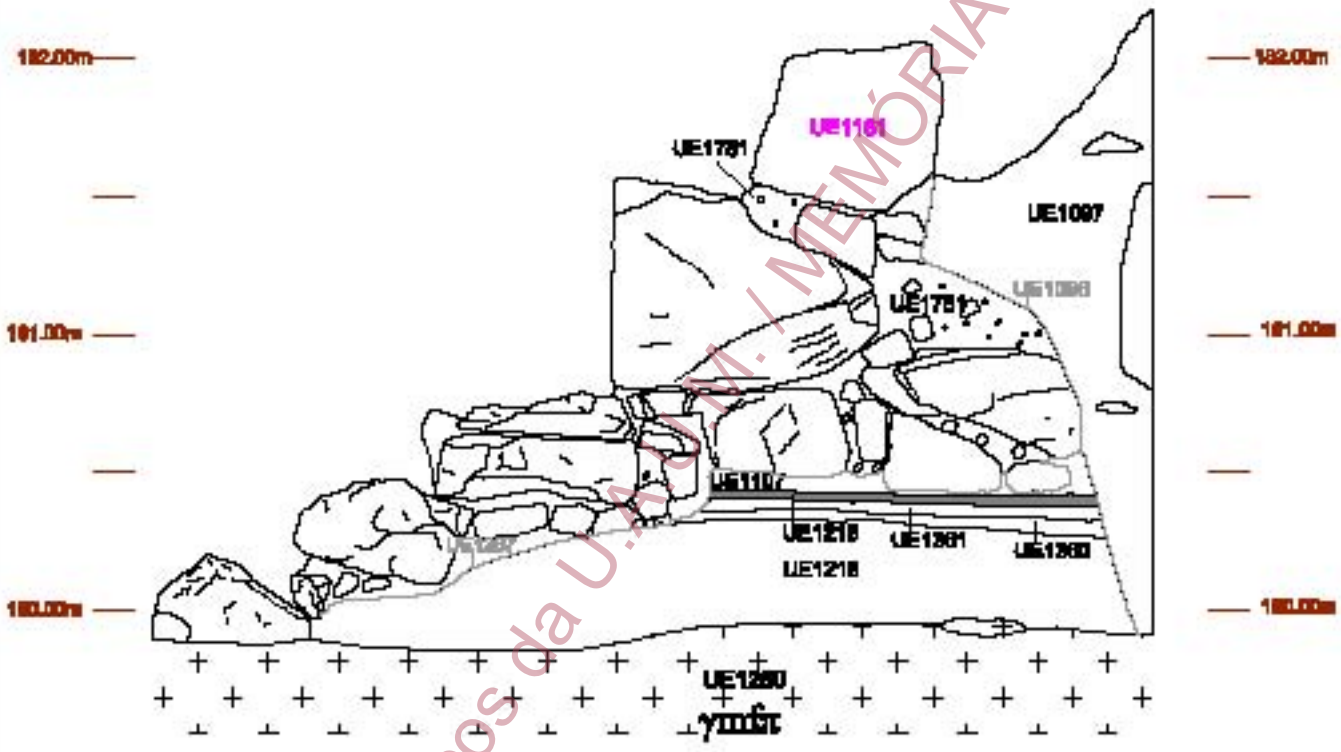

Trabalhos Arqueológicos da U.A.U.M. / MEMÓRIAS, 7, 2010

Universidade do Minho
Unidade de Arqueologia

Salvamento de Bracara Augusta

BRA09 TAVL

Sondagem 12 / 12A - corte estratigráfico 40

Fig. 41

UAUM

2010

Direitos reservados: Decreto-Lei nº 27/88, de 18 de Julho; Decreto-Lei nº 33/87, de Novembro; Lei 65/2004, de 31 de Agosto

UE1165 / 1804
Alçado Oeste

UE 1161 / 1751
Alçado Este

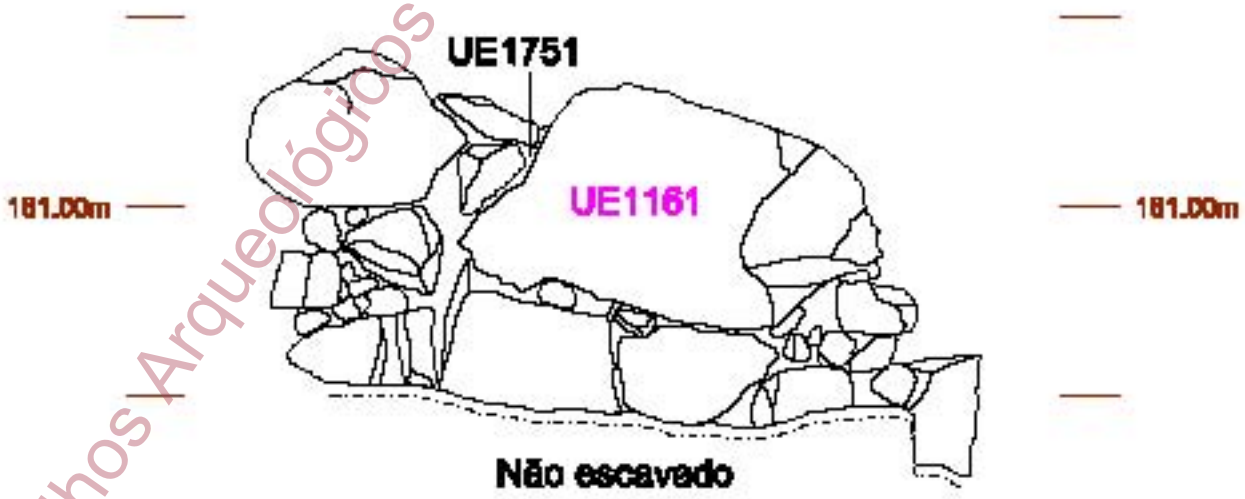

Trabalhos Arqueológicos da U.A.U.M. / MEMÓRIAS, 7, 2010

Universidade do Minho Unidade de Arqueologia	Salvamento de Bracara Augusta BRA09 TAVL Sondagem 12 / 12A - Alçados de estruturas Não escavado	Fig. 42	UAUM 2010

Direitos reservados: Decreto-Lei nº 270/99, de 15 de Julho; Decreto-Lei nº 330/97, de Novembro; Lei 60/2004, de 30 de Agosto

Plano 3 - final

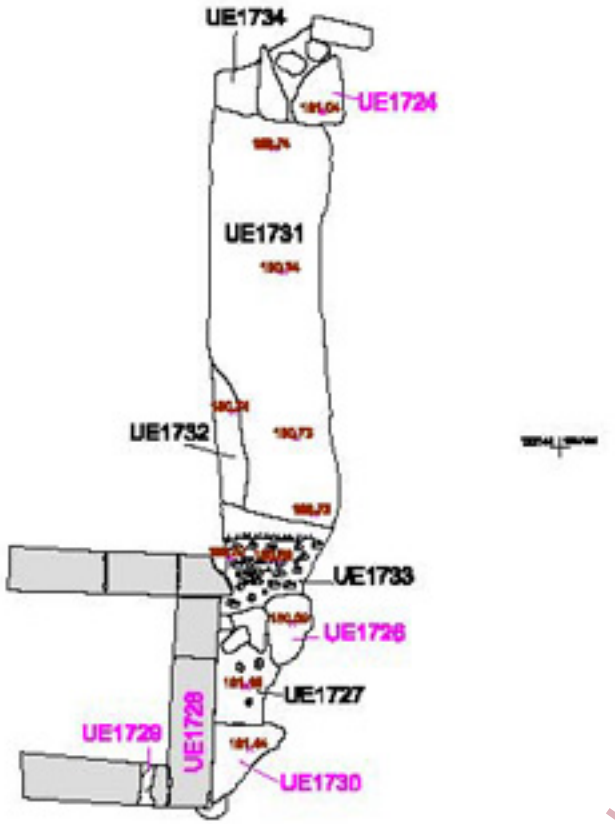

Perfil Oeste

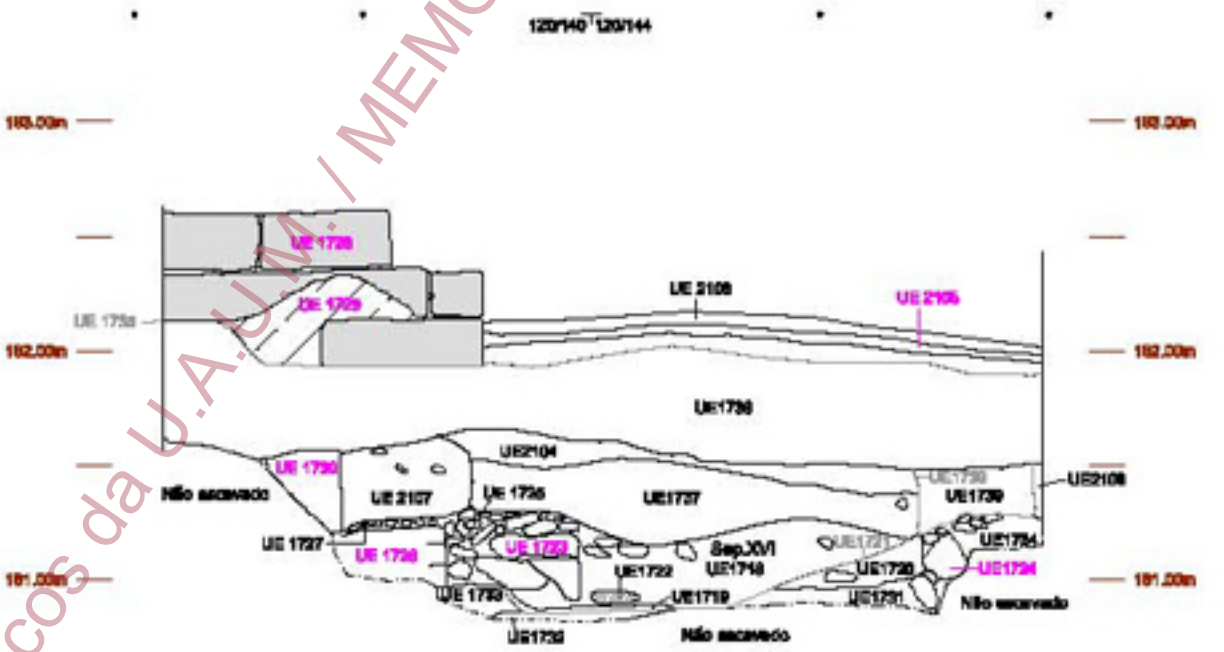

Universidade do Minho Unidade de Arqueologia	Salvamento do Bracara Augusta BRAGA TAVL Sondagem 129 - plano final e perfil Oeste	Fig. 43	UAUM 2010

Direitos reservados: Decreto-Lei nº 27.084, de 18 de Julho; Decreto-Lei nº 305/87, de Novembro; Lei 65/2004, de 24 de Agosto

Trabalhos Arqueológicos da U.A.U.M. / MEMÓRIAS, 7, 2010

Plano 11 - S.12 e plano 4D - S.12A (excerto)

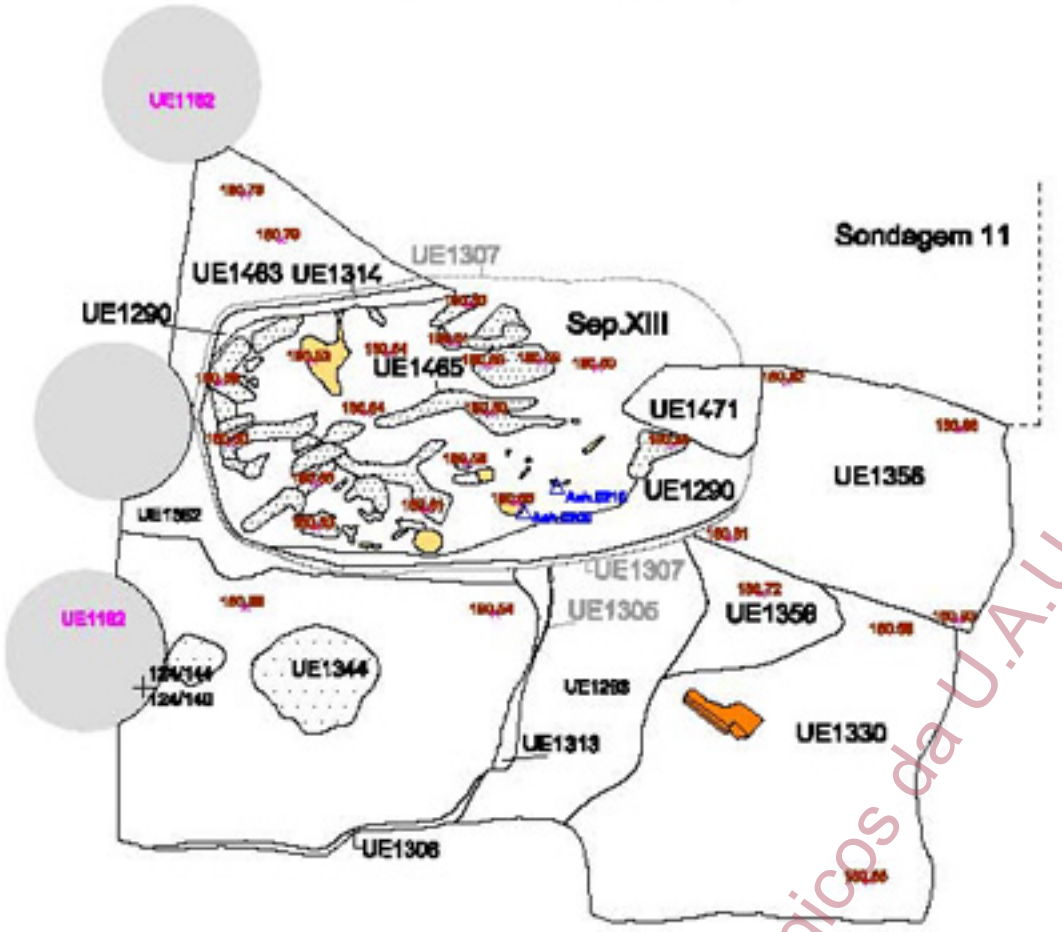

Perfil Norte (excerto)

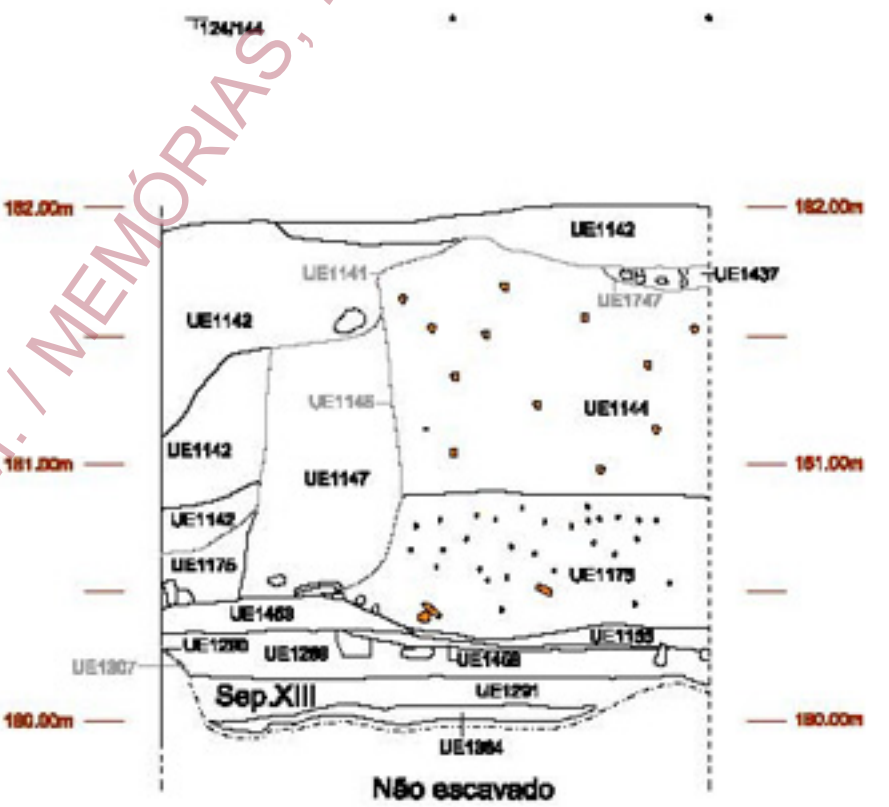

Secção (perfil Sul - S.11)

Universidade do Minho Unidade de Arqueologia	Salvamento da Ponte Anguela BRAGA TAVL Sondagem 12 / 12A - Sepultura XIII	Fig. 44	UAUM 2010

Trabalhos Arqueológicos da U.A.U.M. / MEMÓRIAS, 7, 2010

Plano 6B (excerto)

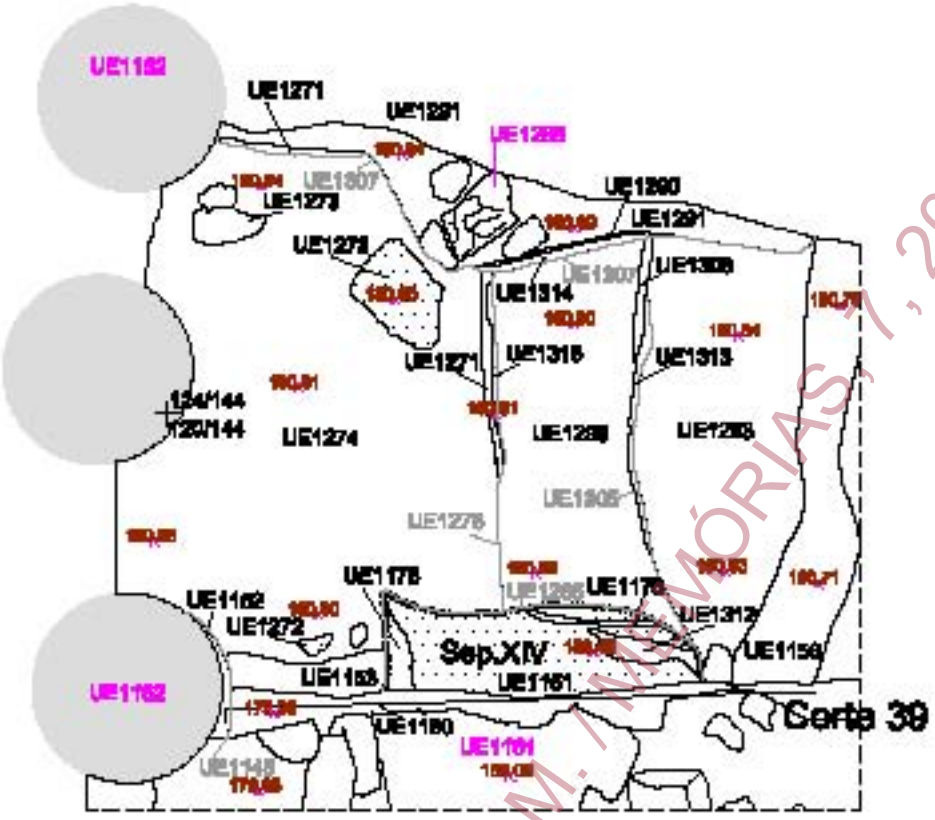

Corte 39 (excerto)

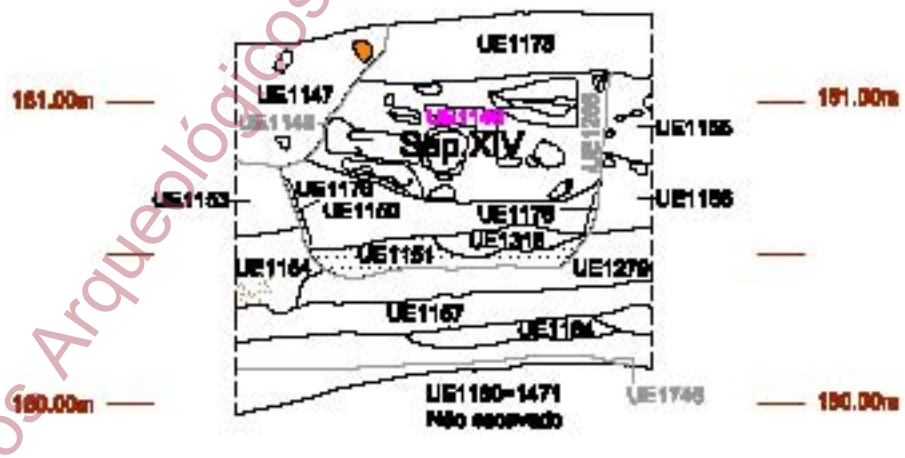

Universidade do Minho Unidade de Arqueologia	Salvamento de Bracara Augusta	Fig. 45	UAUM
	BRADITAVL		2010
	Sondagem 12 - Sepultura XIV		

Direitos reservados: Decreto-Lei nº 270/99, de 15 de Julho; Decreto-Lei nº 338/97, de Novembro; Lei 65/2004, de 26 de Agosto

Trabalhos Arqueológicos da U.A.U.M. / MEMÓRIAS, 7, 2010

Plano 1 (excerto)

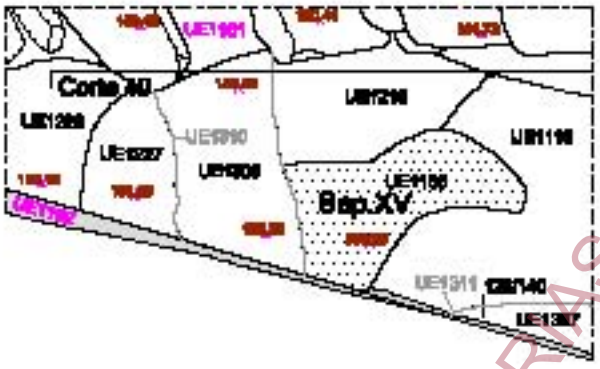

Perfil Sul (excerto)



Trabalhos Arqueológicos da U.A.U.M. / MEMÓRIAS, 7, 2010

Universidade do Minho Unidade de Arqueologia	Salvamento de Bracara Augusta	Fig. 46	UAUM
	BRAGA TAVL		2010
	Sondagem 12 - Sepultura XV		
	Não escavado · Carvões · Cimento Portland · 0 – 1m		

Direitos reservados: Decreto-Lei nº 27/98, de 18 de Julho; Decreto-Lei nº 333/97, de Novembro; Lei 62/2004, de 31 de Agosto

Plano 1A - S.12B e plano 8 -S.12 (excerto)

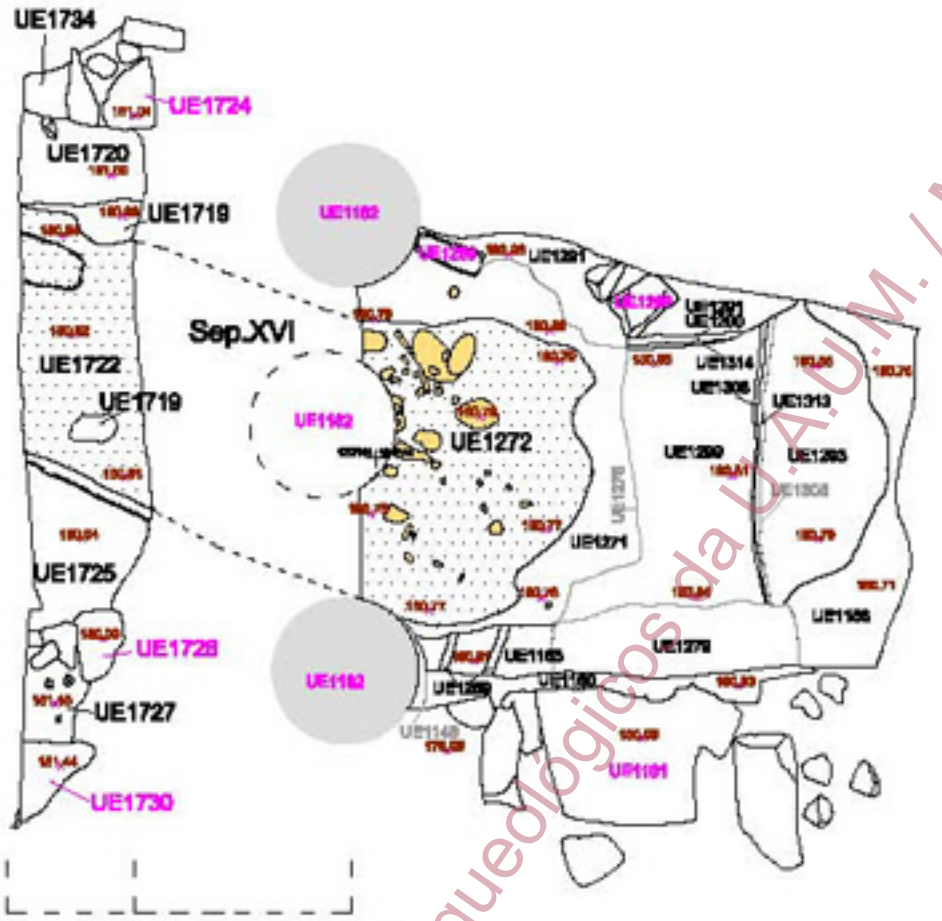

Sondagem 12B Perfil Oeste (S.12)

Perfil Oeste - S.12 (excerto)

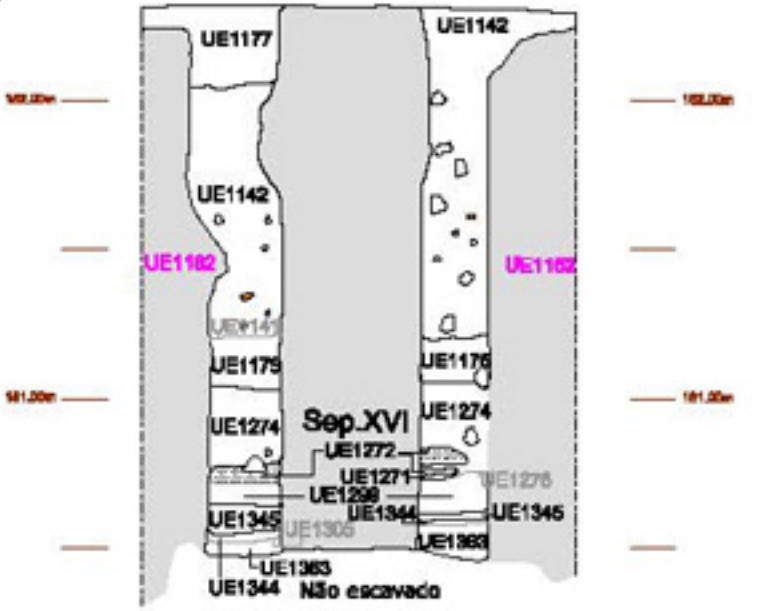

Universidade do Minho Unidade de Arqueologia	Salvamento do Bracara Augusta BRAGA TAVL Sondagem 12 / 12A (12B) – Sepultura XVI	Fig. 47	UAUM 2010

Direitos reservados: Decreto-Lei nº 27/98, de 18 de Julho; Decreto-Lei nº 332/97, de novembro; Lei 62/98, de 24 de Agosto

Trabalhos Arqueológicos da U.A.U.M. / MEMÓRIAS, 7, 2010

Plano 12 (excerto)

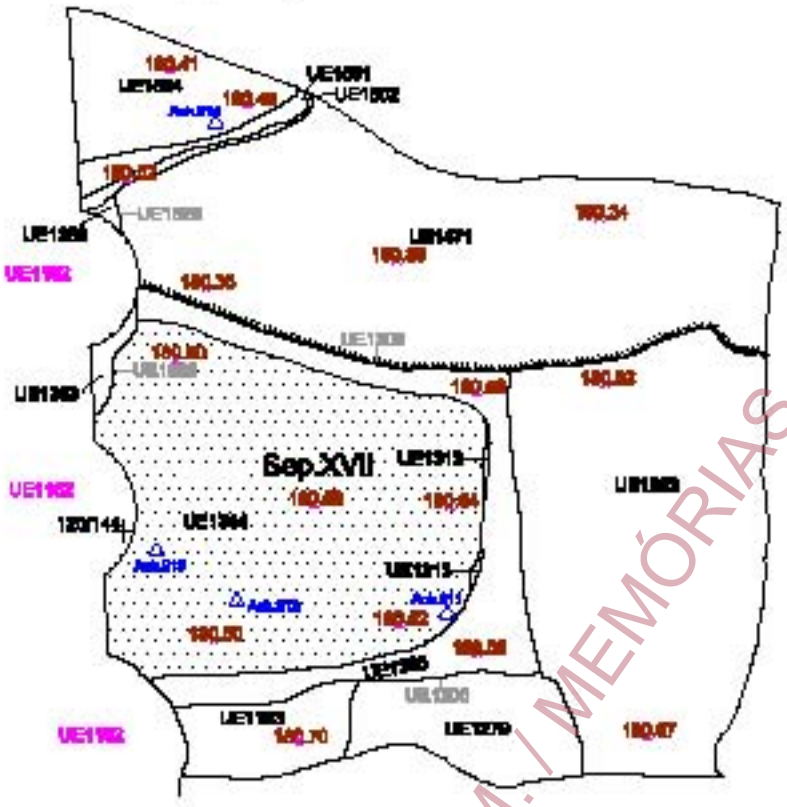

Perfil Oeste (excerto)

Salvamento de Bracara Augusta

BRAGI TAVL

Sondagem 12 / 12A - Sepulturas XVII

Fig. 48

UAUM 2010

Universidade do Minho
Unidade de Arqueologia

Direitos reservados: Decreto-Lei nº 27/88, de 18 de Julho; Decreto-Lei nº 33/87, de Novembro; Lei 62/2004, de 31 de Agosto

Trabalhos Arqueológicos da U.A.U.M. / MEMÓRIAS, 7, 2010

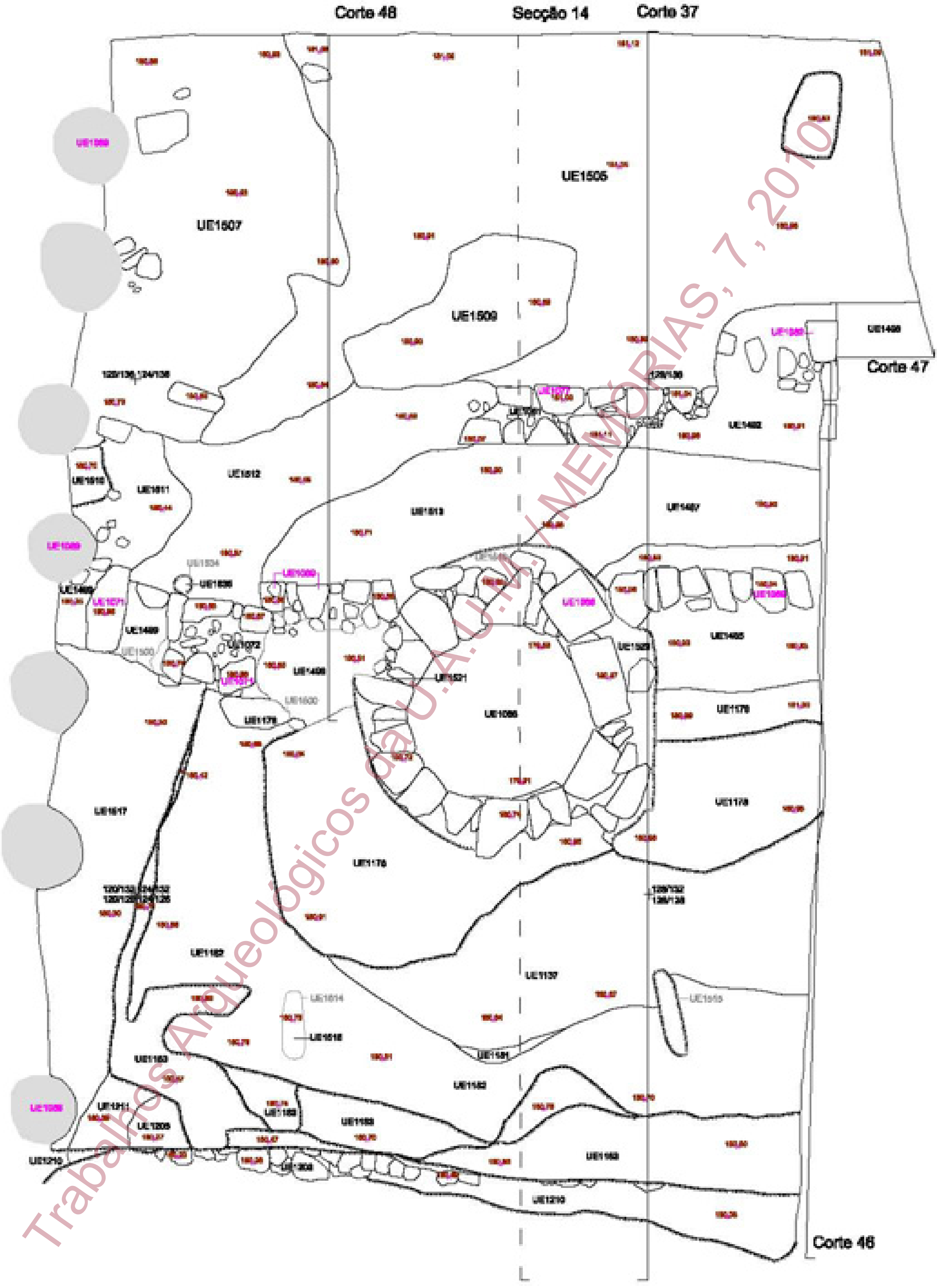

Universidade do Minho
Unidade de Arqueologia

Salvamento de Bracara Augusta

BRA09 TAVL

Sondagem 13 - plano 1

Fig. 49

UAUM

2010

Trabalhos Arqueológicos da U.A.U.M. / MEMÓRIAS, 7, 2010

Corte 37

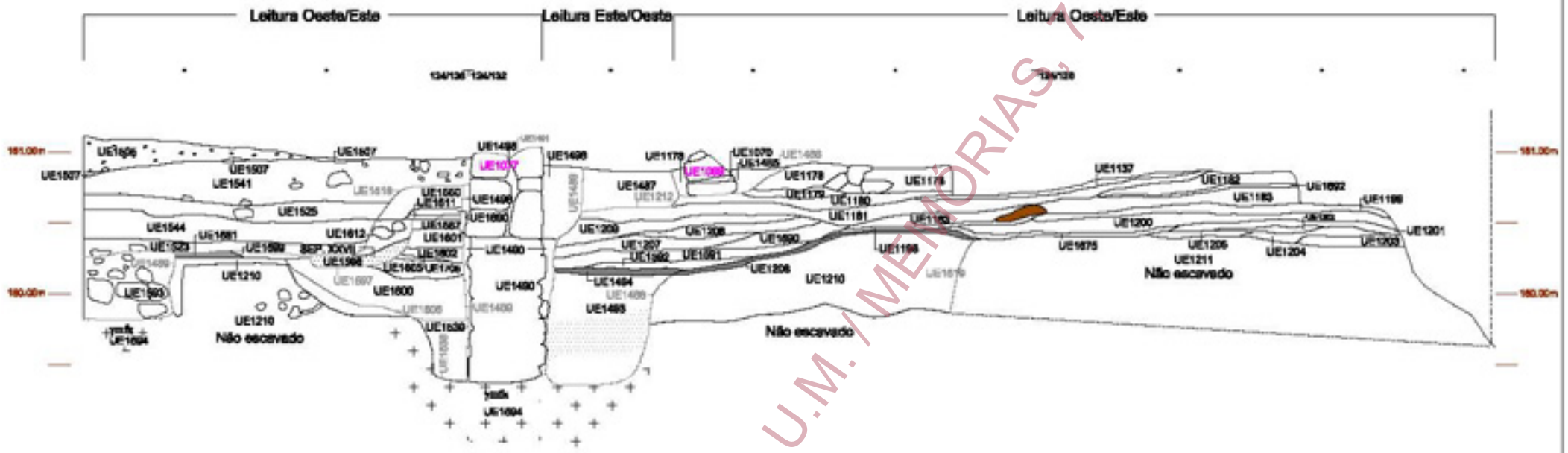

Corte 46

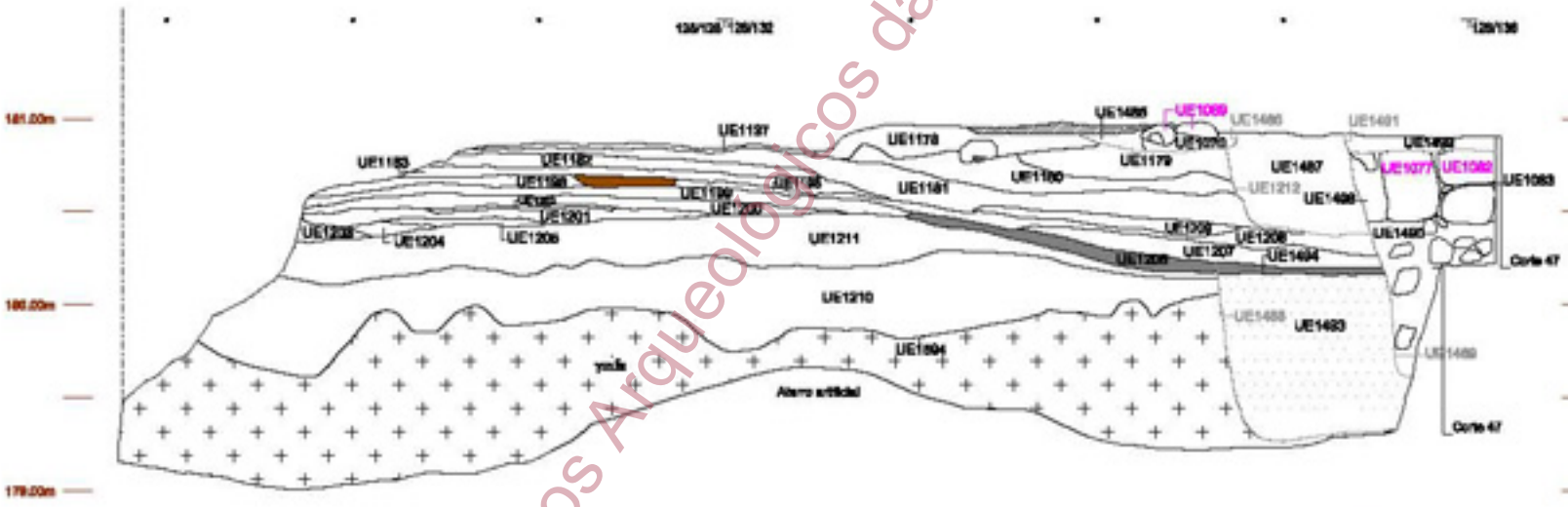

Corte 47

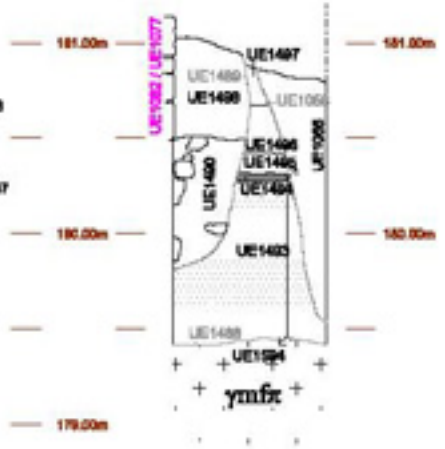

Salvamento de Bracara Augusta
BRA09 TAVL
Sondagem 13 - cortes estratigráficos 37, 46 e 47
Fig. 50
UAUM
2010

Trabalhos Arqueológicos da U.A.U.M. / MEMÓRIAS, 7 2010

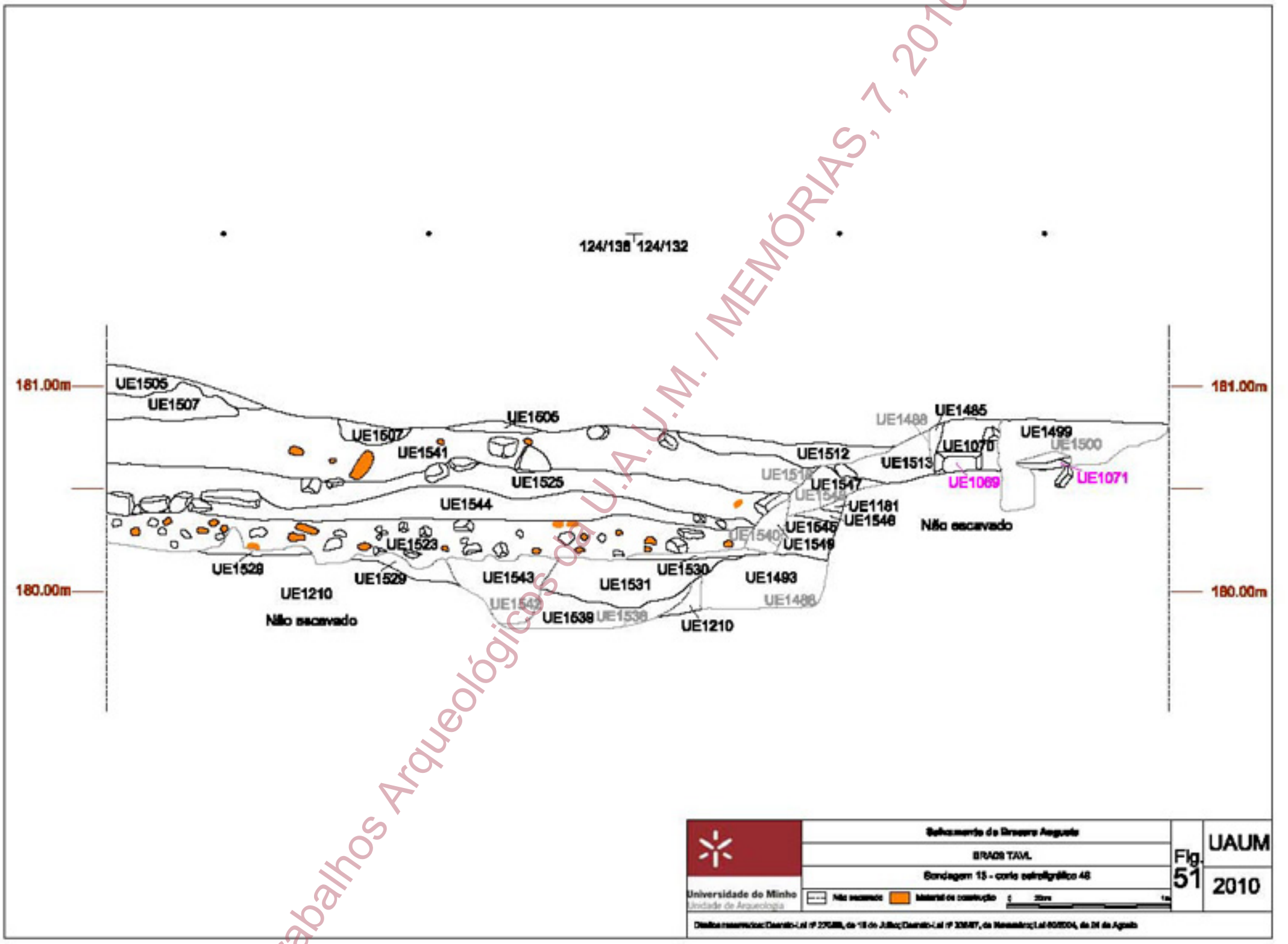

Trabalhos Arqueológicos da U.A.U.M. / MEMÓRIAS, 7, 2010

Plano 45 - final

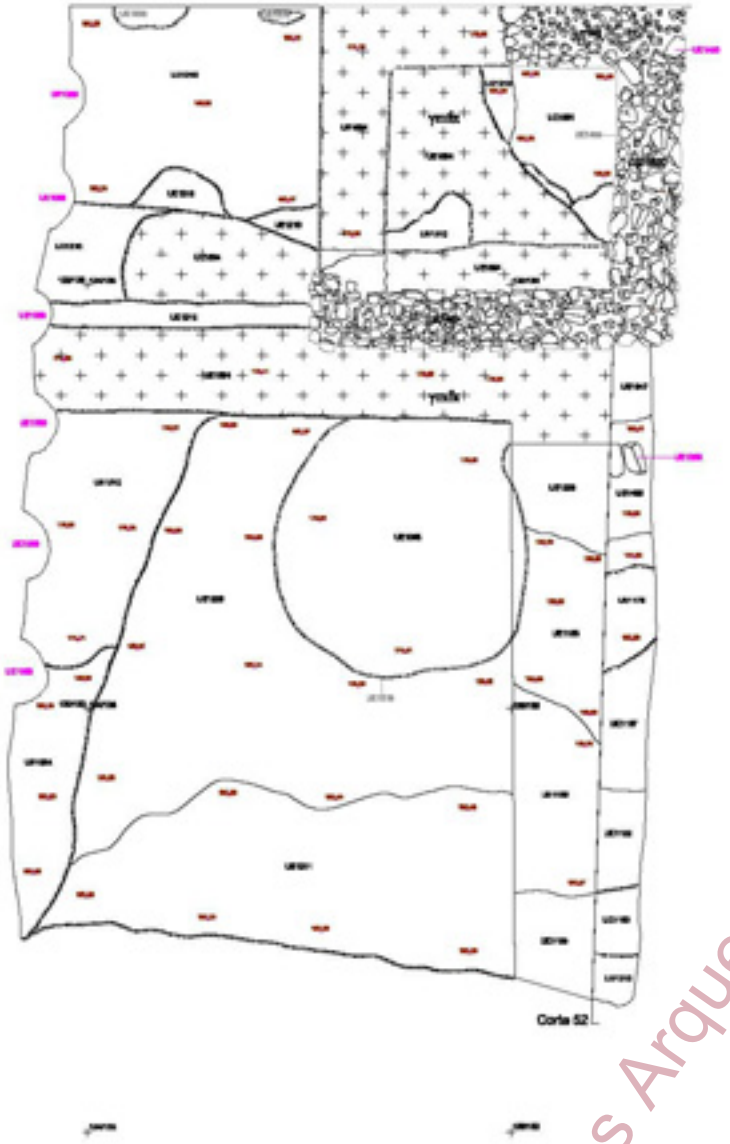

Perfil Norte

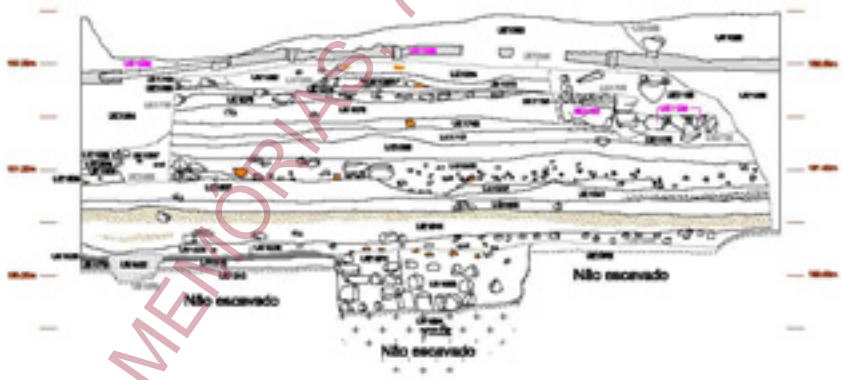

Perfil Oeste

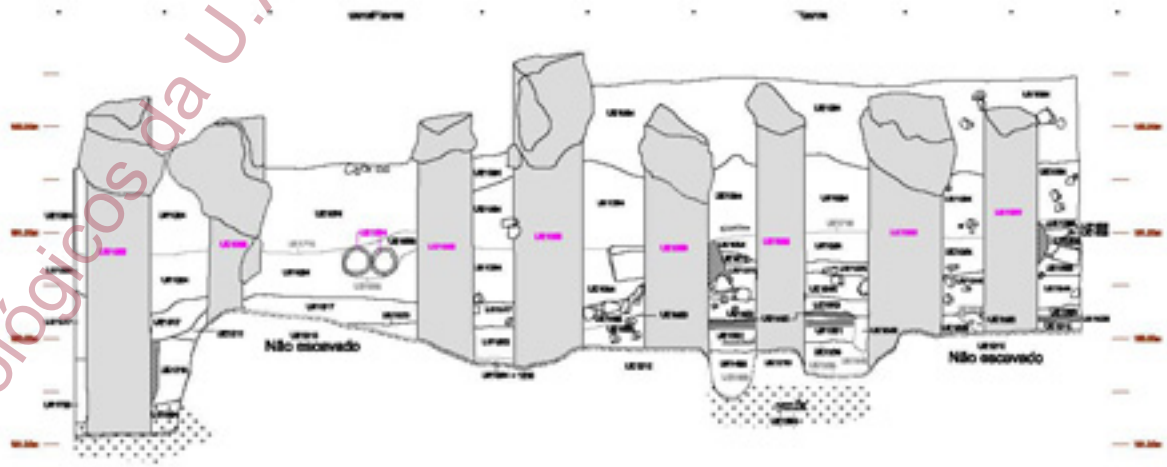

Universidade do Minho	Salvamento de Bracara Augusta BRAGA TAVI, Sondagem 13 - plano final e perfis Norte e Oeste	Fig. 52	UAUM 2010

Trabalhos Arqueológicos da U.A.U.M. / MEMÓRIAS 7, 2010

UE1071 / 1072
Alçado Norte

UE1071 / 1072
Alçado Sul

Trabalhos Arqueológicos da U.A.U.M. / MEMÓRIAS, 7, 2010

Universidade do Minho Unidade de Arqueologia	Salvamento de Bracara Augusta	Fig. 53	UAUM
	BRA09 TAVL		2010
	Sondagem 13 - Alçados da estrutura		
	Não escavado — 0 25cm 1m		

Direitos reservados: Decreto-Lei nº 570/99, de 19 de Julho; Decreto-Lei nº 338/87, de Novembro; Lei 60/2004, de 30 de Agosto

UE 1082 / 1083

Alçado Este

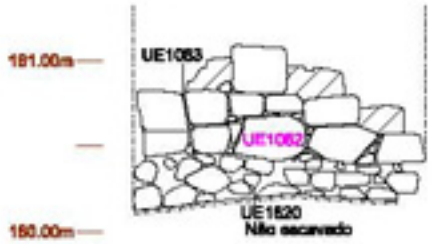

Alçado Oeste

UE 1551 / 1637

Alçado Este

Alçado Oeste

Planta do Mausoléu

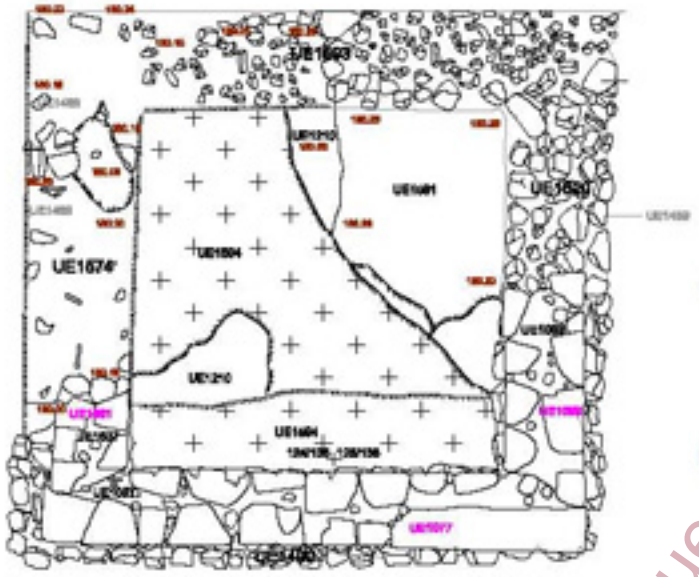

UE 1077 / 1081

Alçado Norte

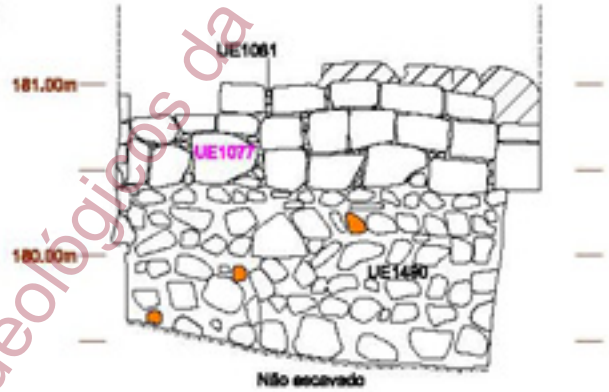

Alçado Sul

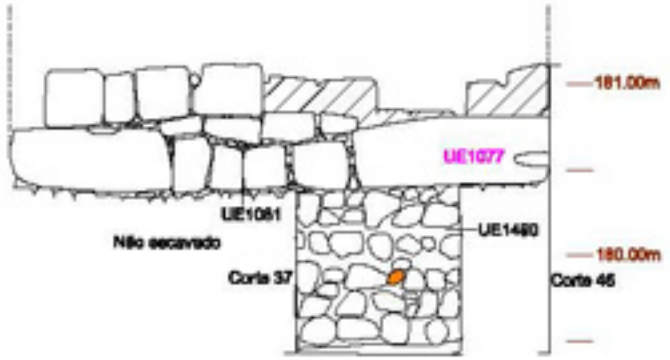

Universidade do Minho Unidade de Arqueologia	Salvamento de Bracara Augusta BRAGA TAVL Sondagem 13 - planta e alçados do Mausoléu	Fig. 54	UAUM 2010

Trabalhos Arqueológicos da U.A.U.M. / MEMÓRIAS, 7, 2010

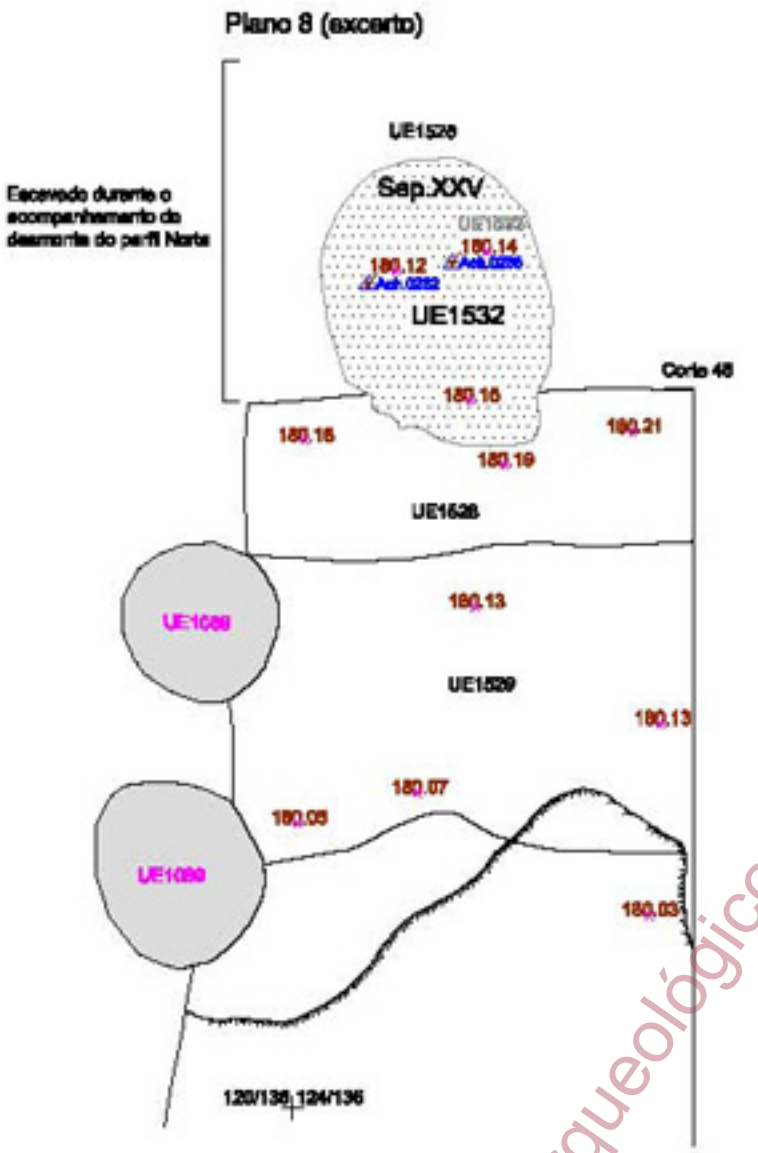

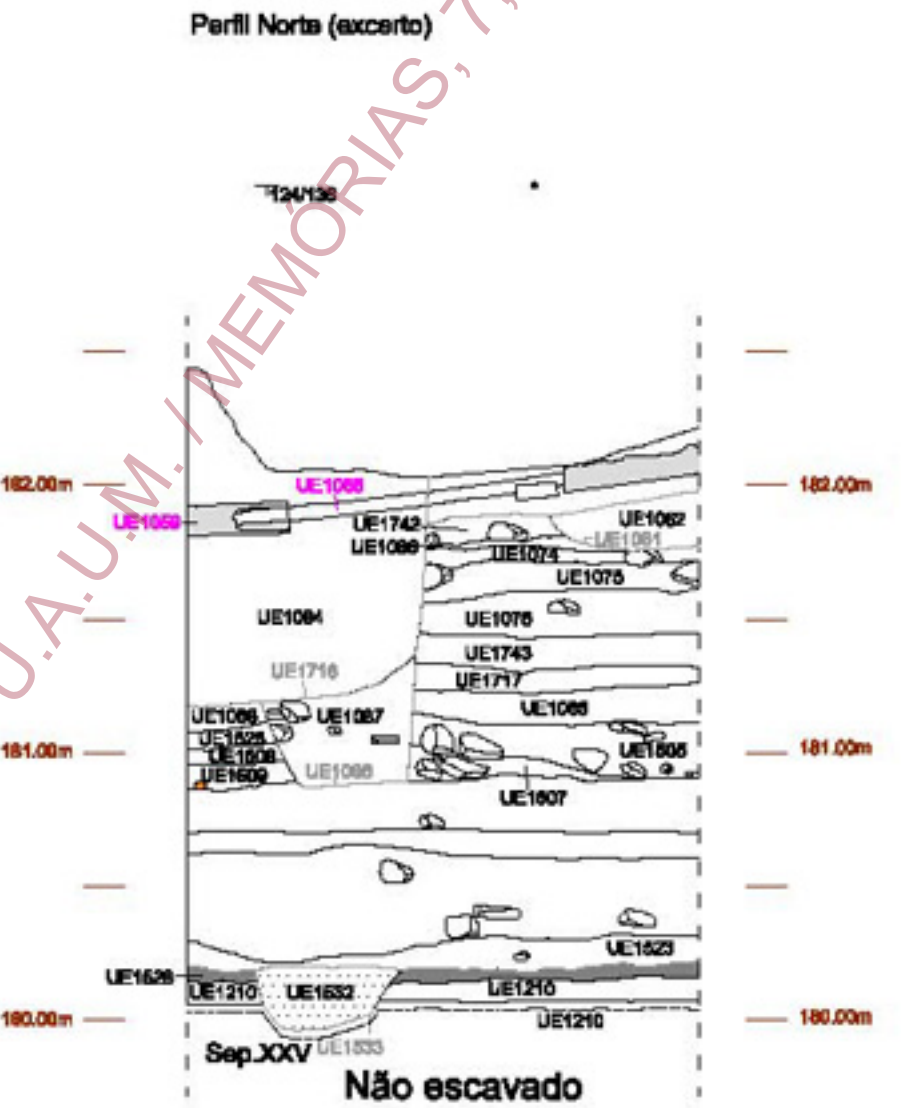

Universidade do Minho Unidade de Arqueologia	Salvamento da Ponte Anguela BRAGA TAVL Sondagem 13 - Sepultura XXIV	Fig. 55	UAUM 2010

Direitos reservados: Decreto-Lei nº 27.084, de 18 de Julho; Decreto-Lei nº 305/97, de Novembro; Lei 62/2004, de 24 de Agosto

Trabalhos Arqueológicos da U.A.U.M. / MEMÓRIAS, 7, 2010

Plano 14 e 33 (excerto)

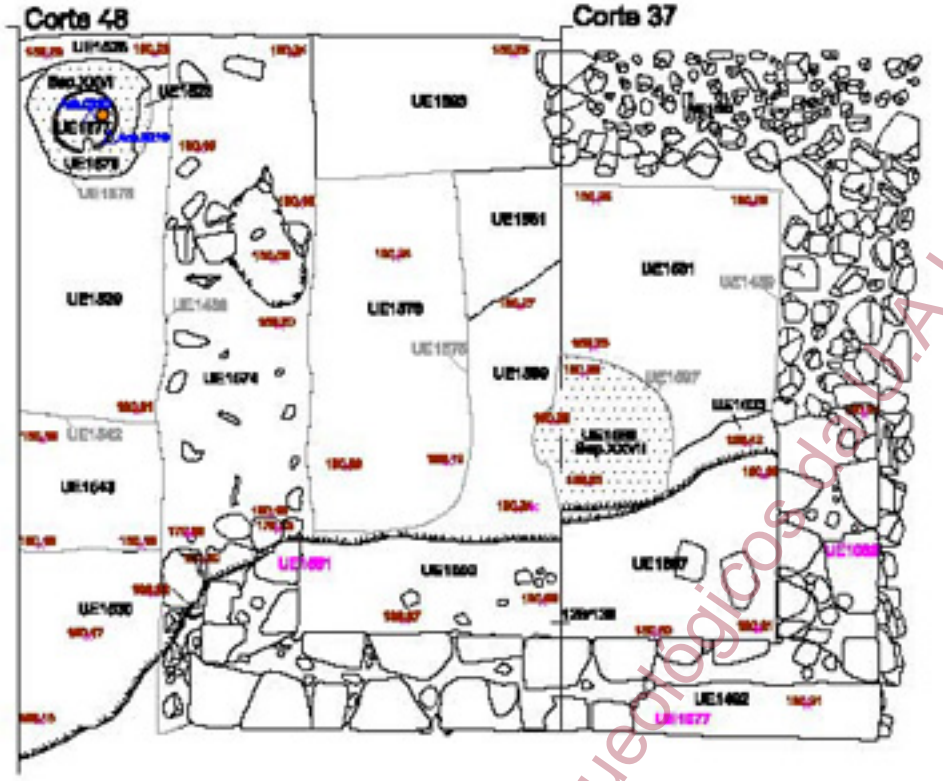

Corte 37 (excerto)

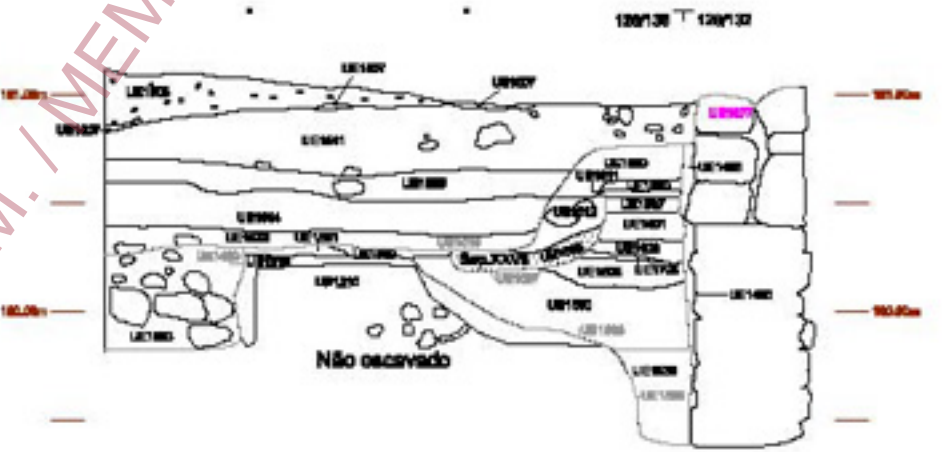

Universidade do Minho
Unidade de Arqueologia

Salvamento do Sítio do Arguido

BRAGA TAVL

Sondagem 13 - Sepultura XXVI e XXVII

Não escavado | Cavão | 0 Mts m

Fig. 56

UAUM 2010

Trabalhos Arqueológicos da U.A.U.M. / MEMÓRIAS, 7, 2010

Plano 1

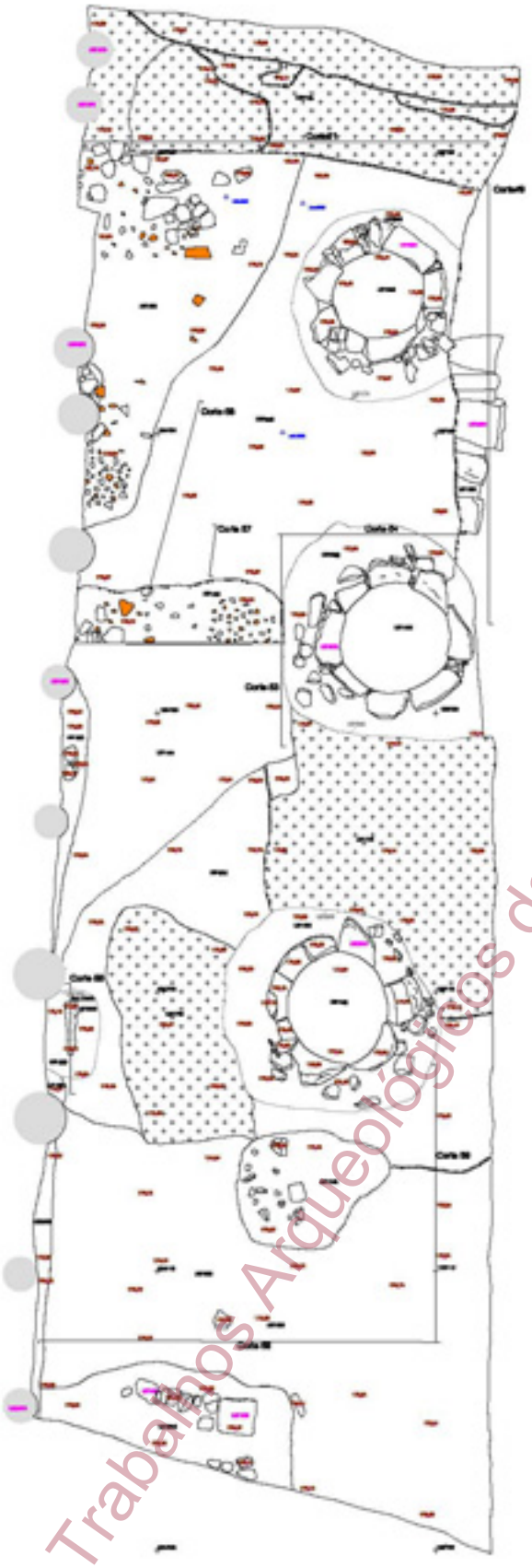

Plano 11

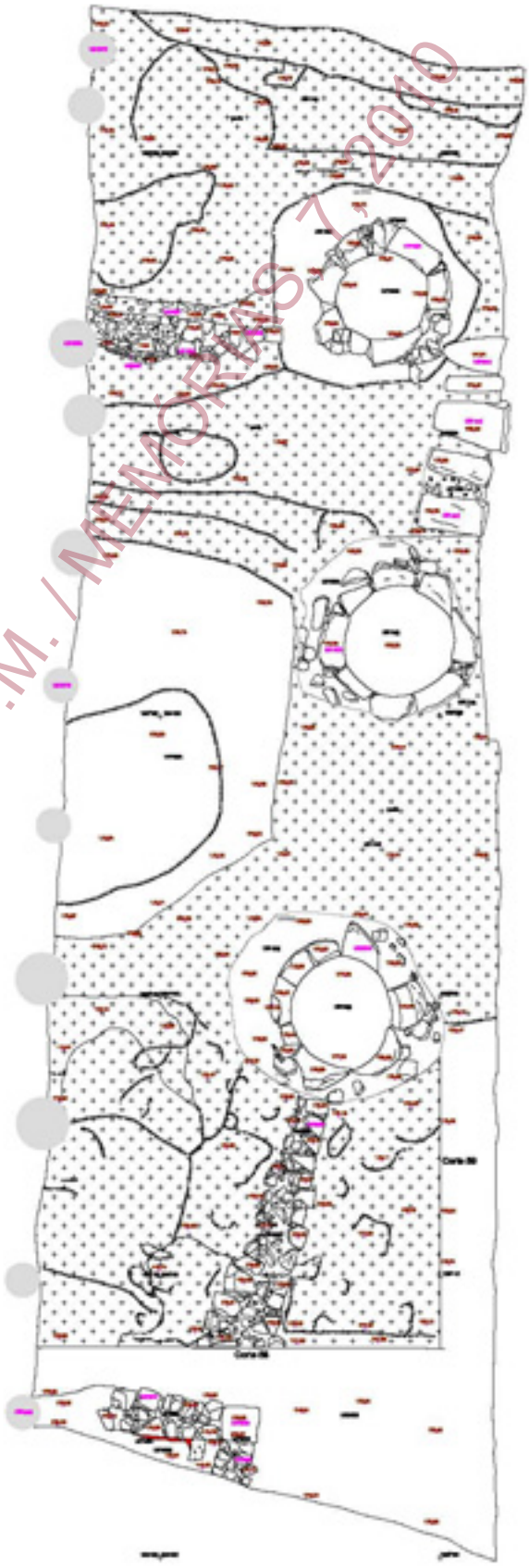

Trabalhos Arqueológicos da U.A.U.M. / MEMÓRIAS 7, 2010

Perfil Sul

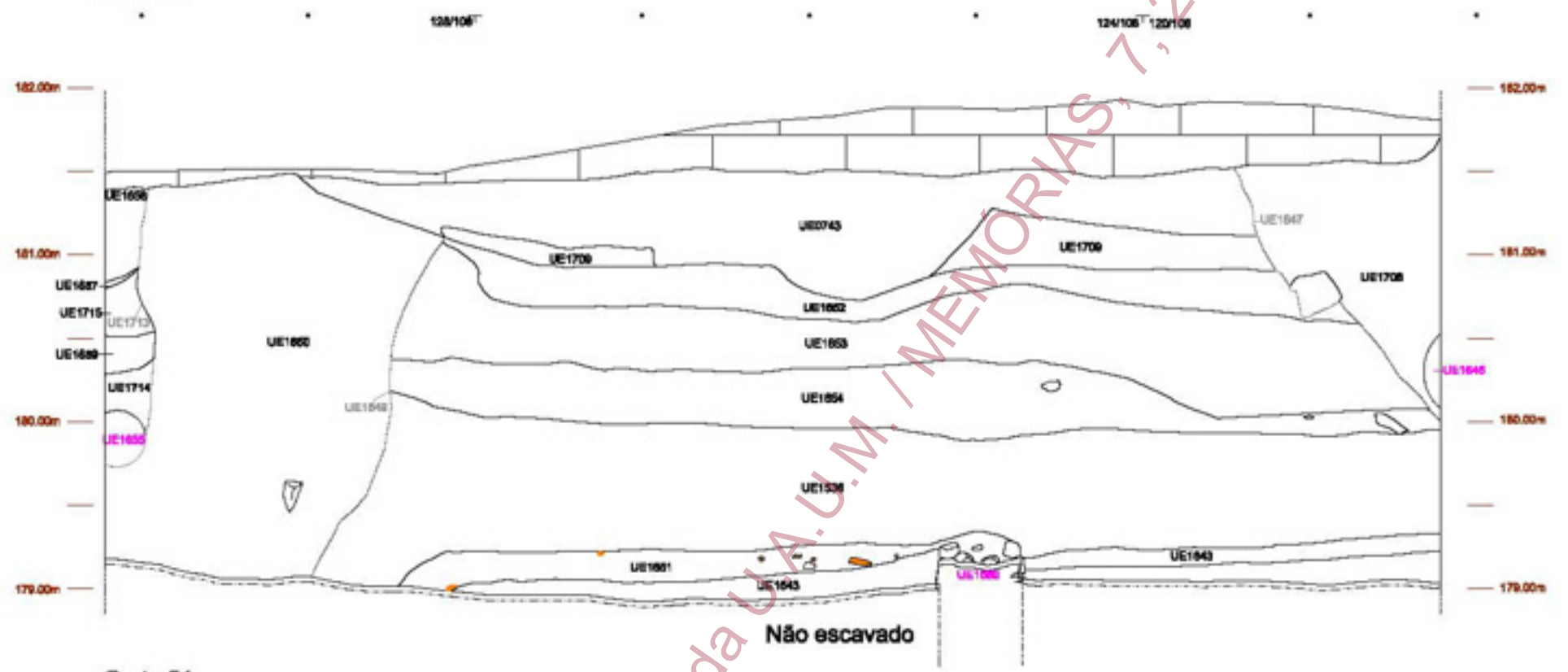

Corte 51

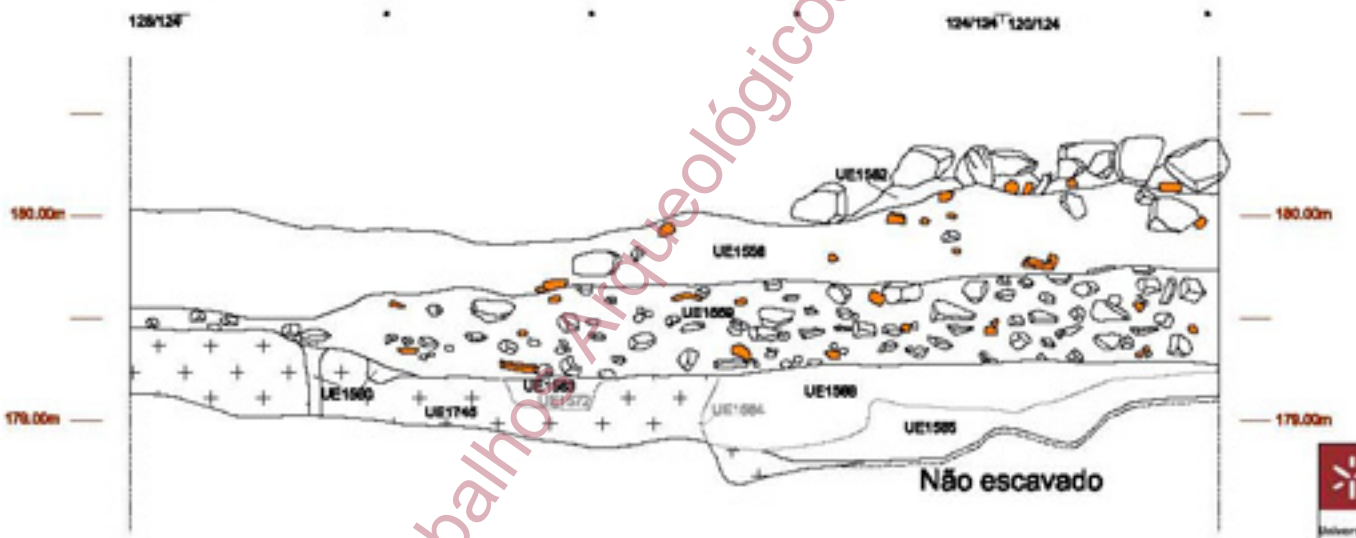

Universidade do Minho
Unidade de Arqueologia

Levantamento da Grande Aragem

BRAGANÇA

Sondagem 14 - perfil Sul e corte estratigráfico 51

Fig. 58

UAUM 2010

Trabalhos Arqueológicos da U.A.U.M. / MEMÓRIAS, 7, 2010

Perfil Oeste

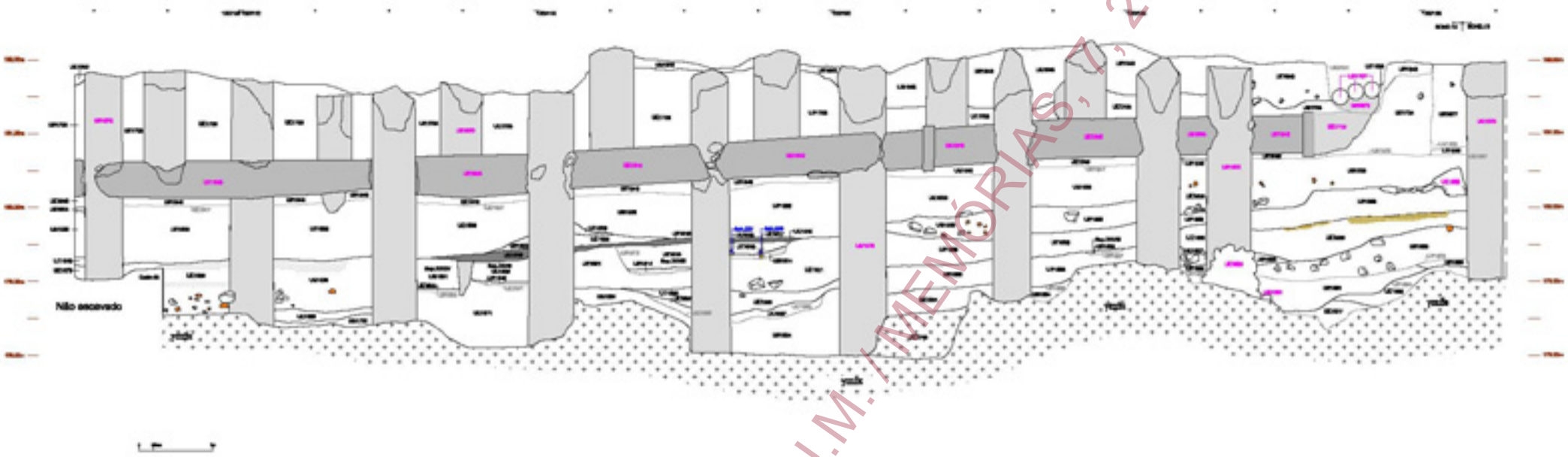

Corte 49

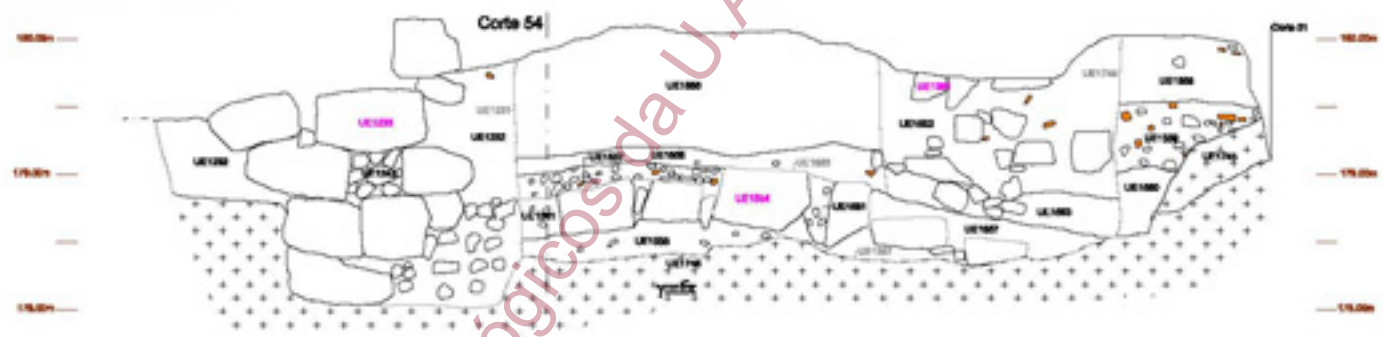

Corte 53

Corte 54

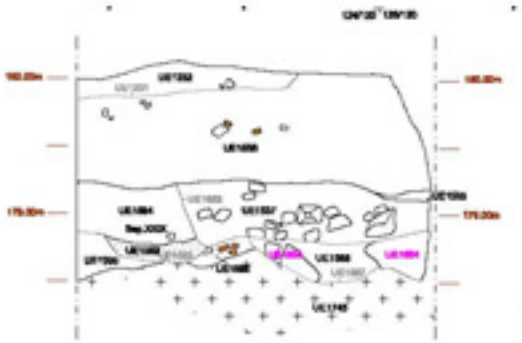

Salvamento de Bracara Augusta

BRAGA TAVL

Fig. 59

UAUM

2010

Trabalhos Arqueológicos da U.A.U.M. / MEMÓRIAS, 1, 2010

UE 1687 / 1688

Alçado Este

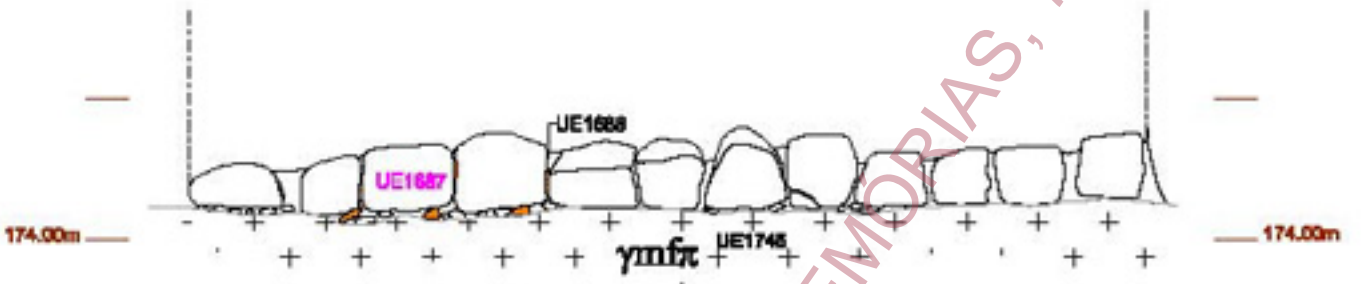

UE 1624 / 1624

Alçado Norte

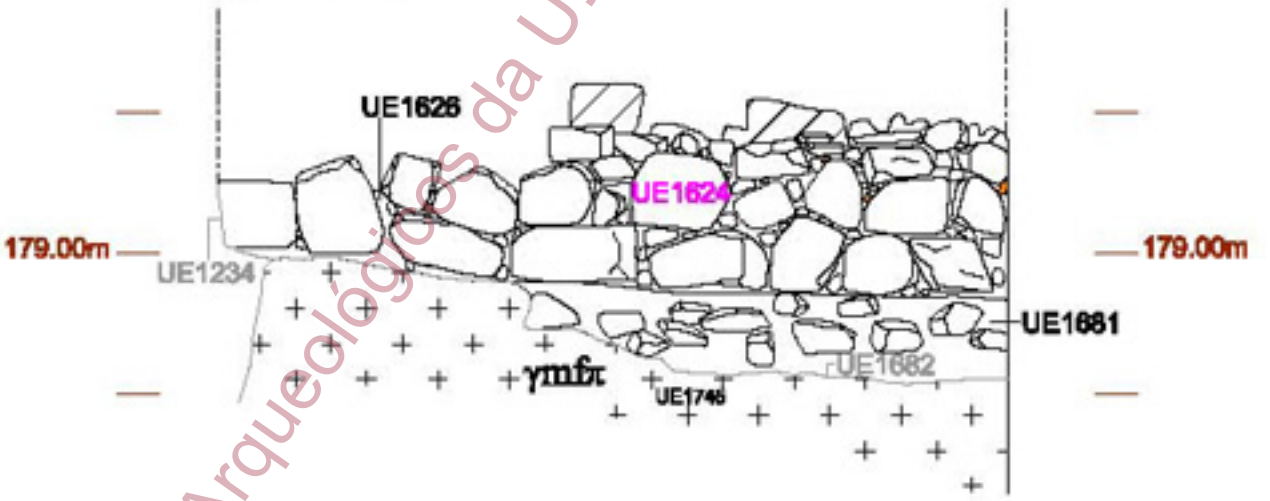

Universidade do Minho Unidade de Arqueologia	Salvamento de Bracara Augusta BRA09 TAVL Sondagem 14 - Alçados de estruturas	Fig. 60	UAUM 2010

Trabalhos Arqueológicos da U.A.U.M. / MEMÓRIAS, 7, 2010

Plano 3 (excerto)

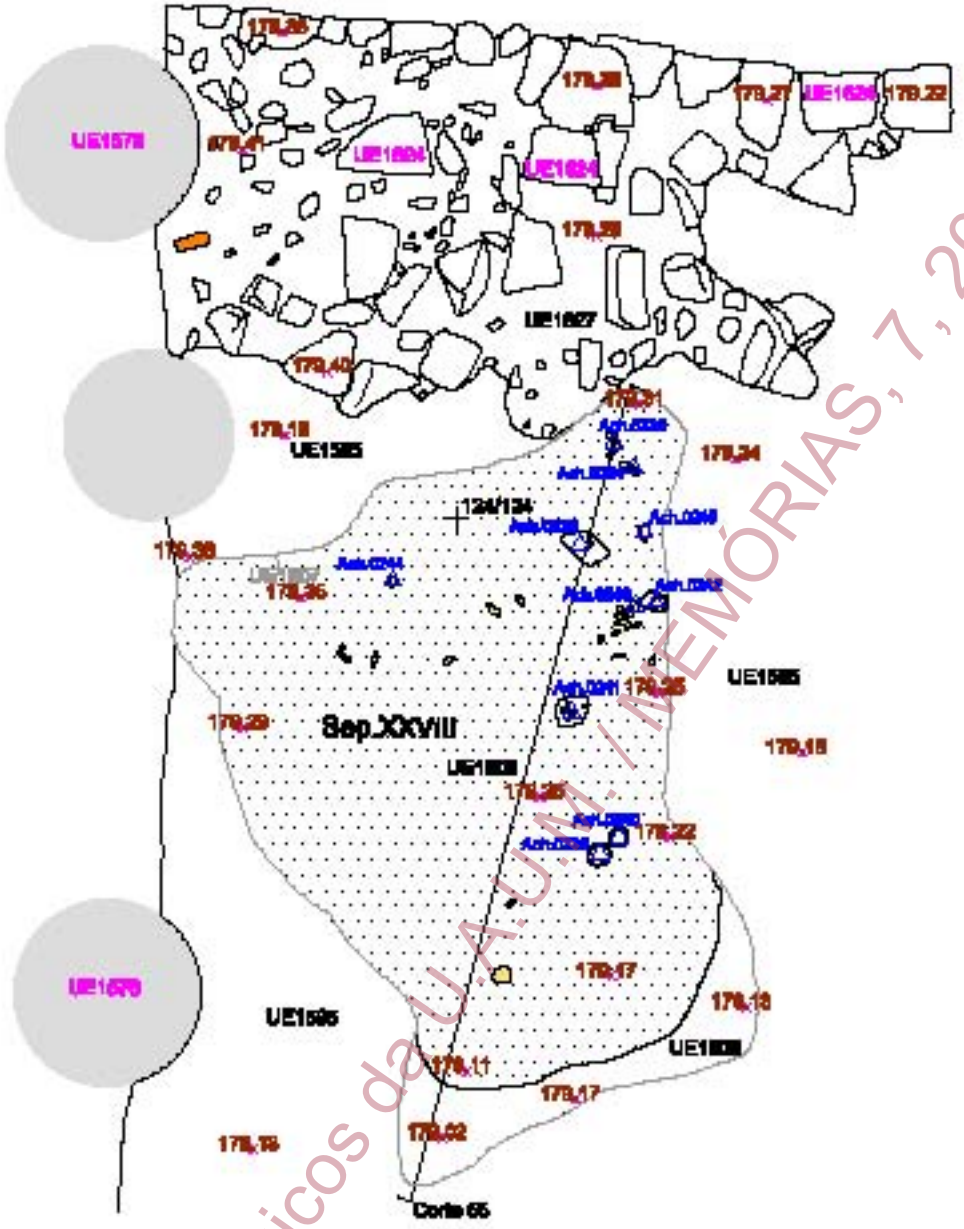

Corte 55

Universidade do Minho
Unidade de Arqueologia

Salvamento de Bracara Augusta

BRA09 TAVL

Sondagem 14 - Sepultura XXVIII

Fig. 61

UAUM

2010

Direitos reservados: Decreto-Lei nº 27/88, de 18 de Julho; Decreto-Lei nº 33/87, de Novembro; Lei 65/2004, de 31 de Agosto

Trabalhos Arqueológicos da U.A.U.M. / MEMÓRIAS, 7, 2010

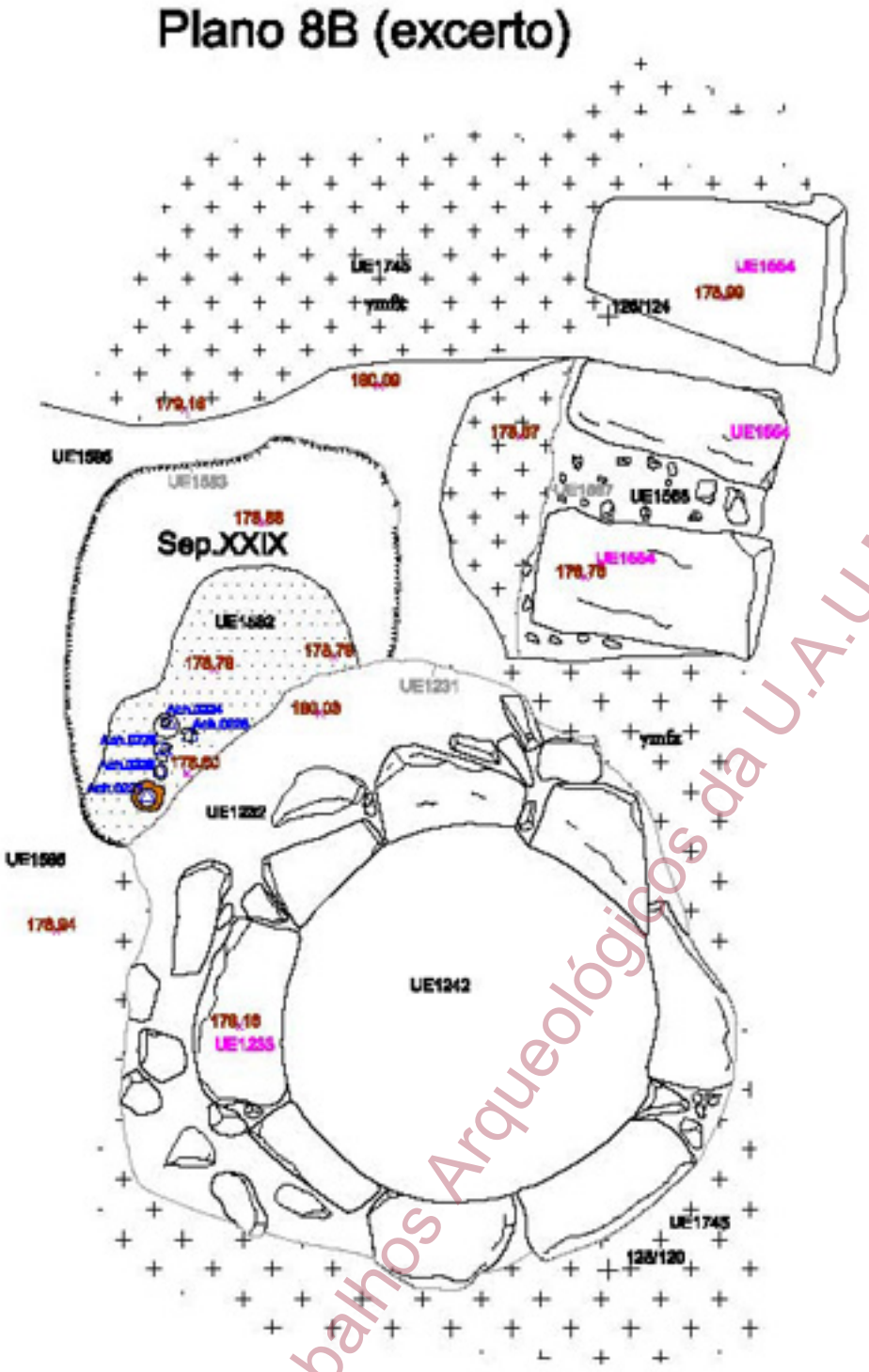

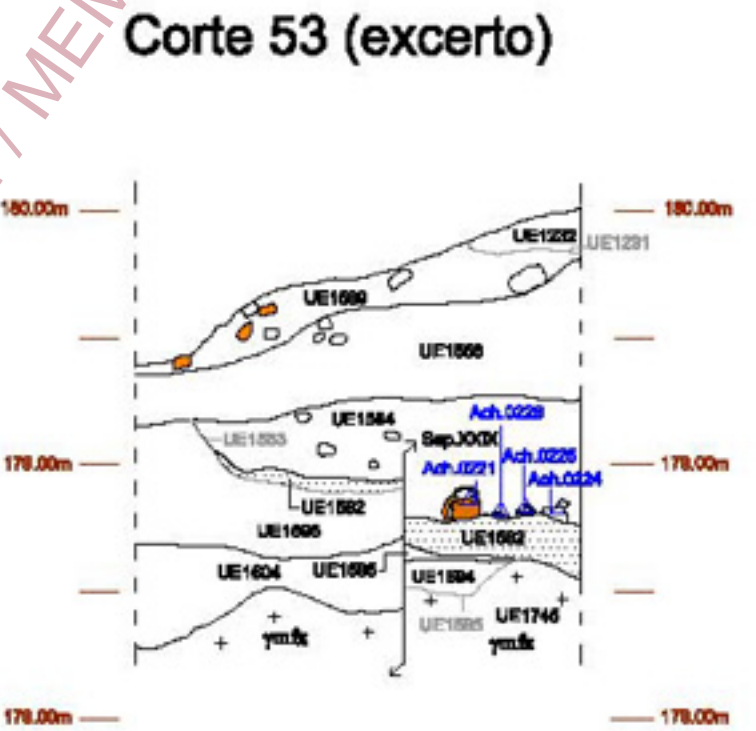

Universidade do Minho
Unidade de Arqueologia

Salvamento da Ponte Anguela

BRAGA TAVL

Sondagem 14 - Sepultura XXIX

Fig. 62

UAUM

2010

Trabalhos Arqueológicos da U.A.U.M. / MEMÓRIAS, 7, 2010

Plano 3A (excerto)

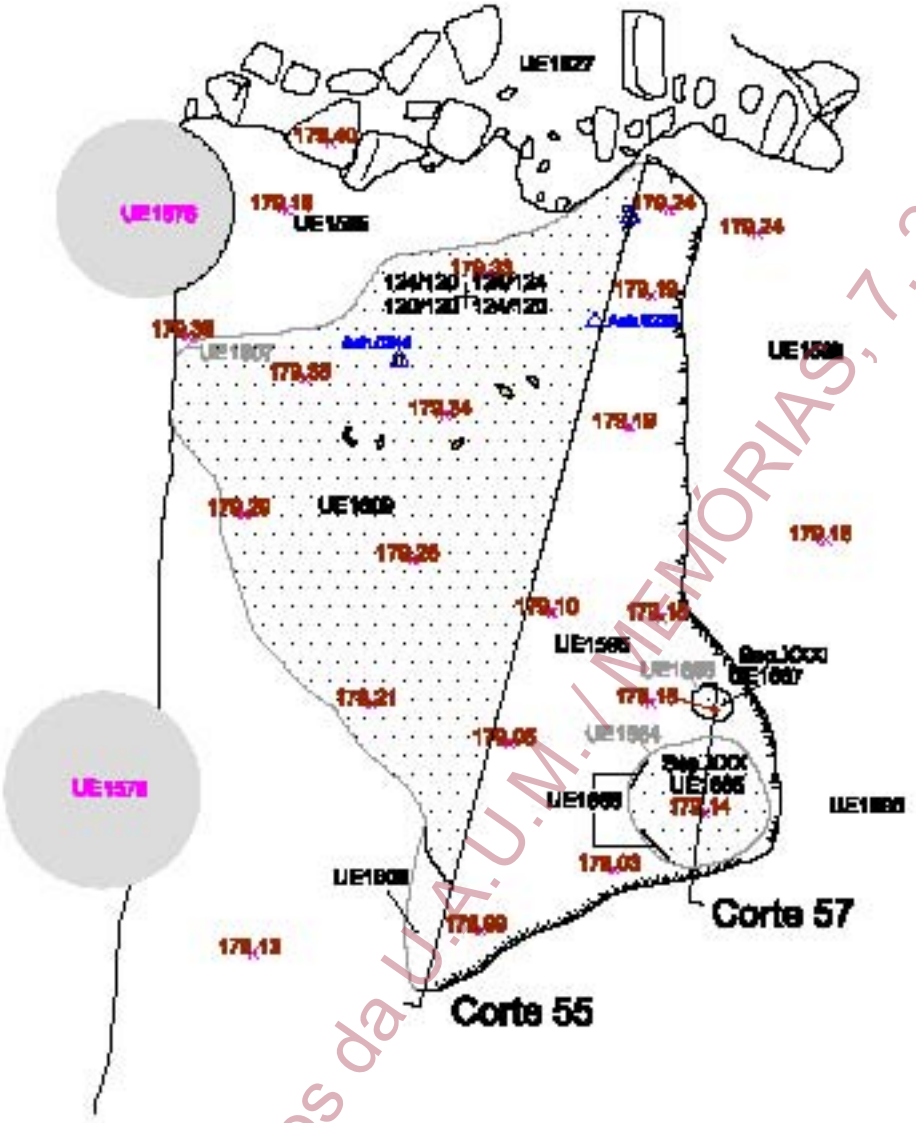

Corte 57

Universidade do Minho Unidade de Arqueologia	Salvamento de Bracara Augusta	Fig. 63	UAUM
	BRA09 TAVL		2010
	Sondagem 14 - Sepulturas XXX e XXXI		

Direitos reservados: Decreto-Lei nº 27/88, de 18 de Julho; Decreto-Lei nº 33/87, de Novembro; Lei 65/2004, de 31 de Agosto

Trabalhos Arqueológicos da U.A.U.M. / MEMÓRIAS, 7, 2010

Plano 1 (excerto)

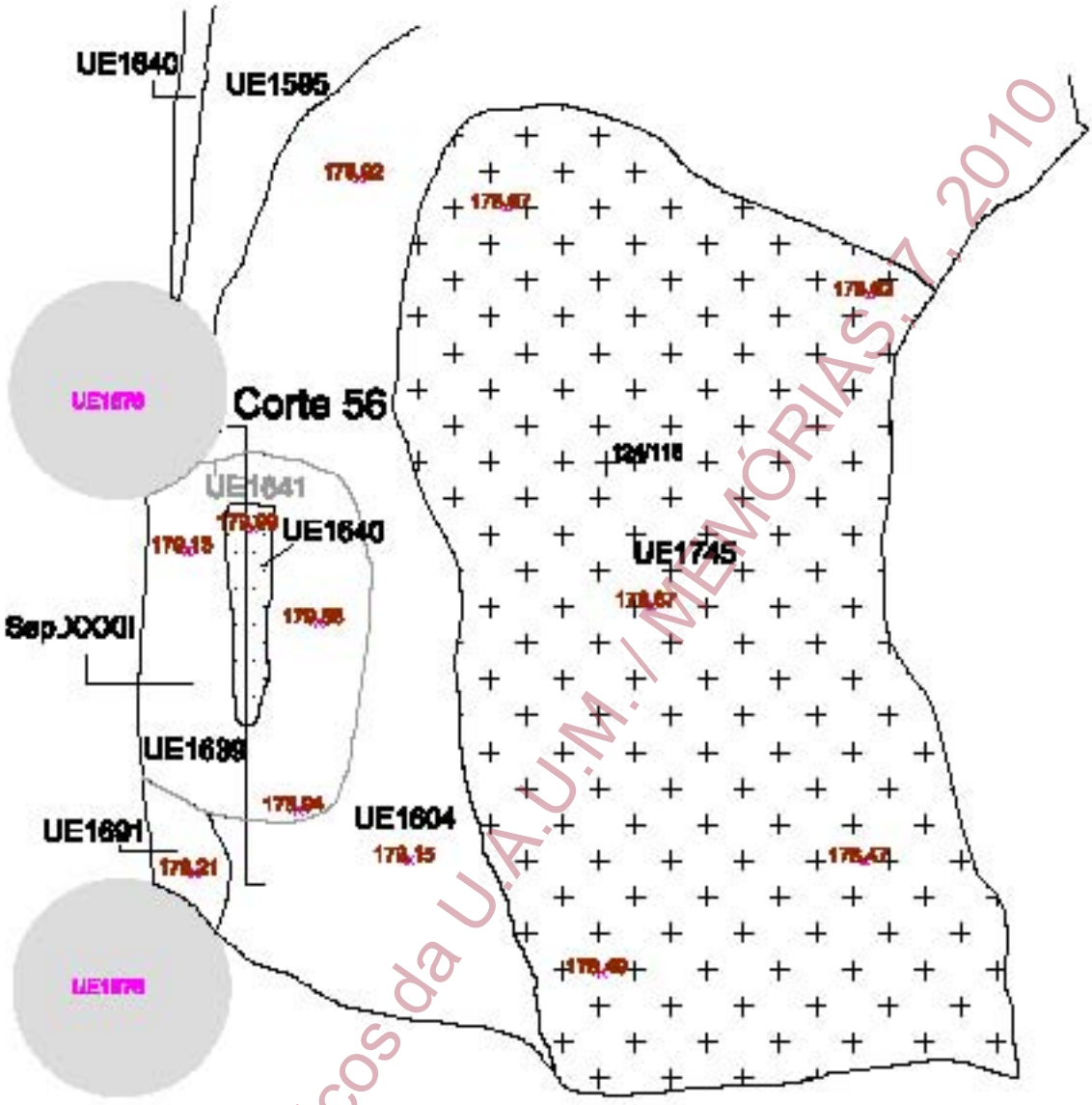

Corte 56

Universidade do Minho Unidade de Arqueologia	Salvamento de Bracara Augusta BRAGA TAVL Sondagem 14 - Sepultura XXXII	Fig. 64	UAUM 2010

Direitos reservados: Decreto-Lei nº 27/88, de 18 de Julho; Decreto-Lei nº 33/87, de Novembro; Lei 65/2004, de 24 de Agosto

Trabalhos Arqueológicos da U.A.U.M. / MEMÓRIAS, 7, 2010

Perfil Oeste (excerto)

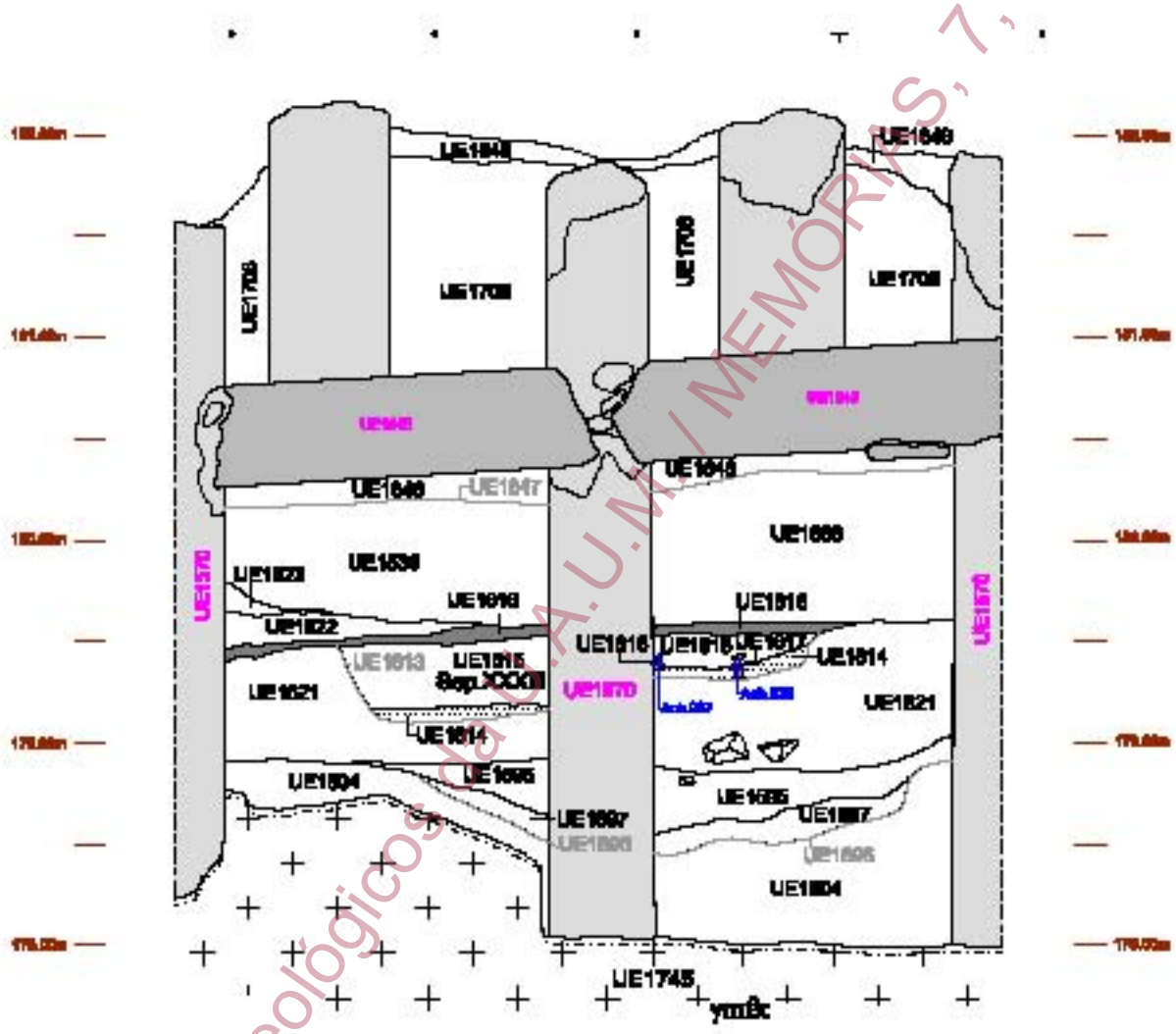

Trabalhos Arqueológicos da U.A.U.M. / MEMÓRIAS, 7, 2010

Universidade do Minho
Unidade de Arqueologia

Salvamento de Bracara Augusta

BRAGA TAVL

Sondagem 14 - Sepultura XXXIII

Fig. 65

UAUM

2010

Direitos reservados: Decreto-Lei nº 275/89, de 16 de Julho; Decreto-Lei nº 332/97, de Novembro; Lei 62/2004, de 24 de Agosto

Plano 5B (excerto)

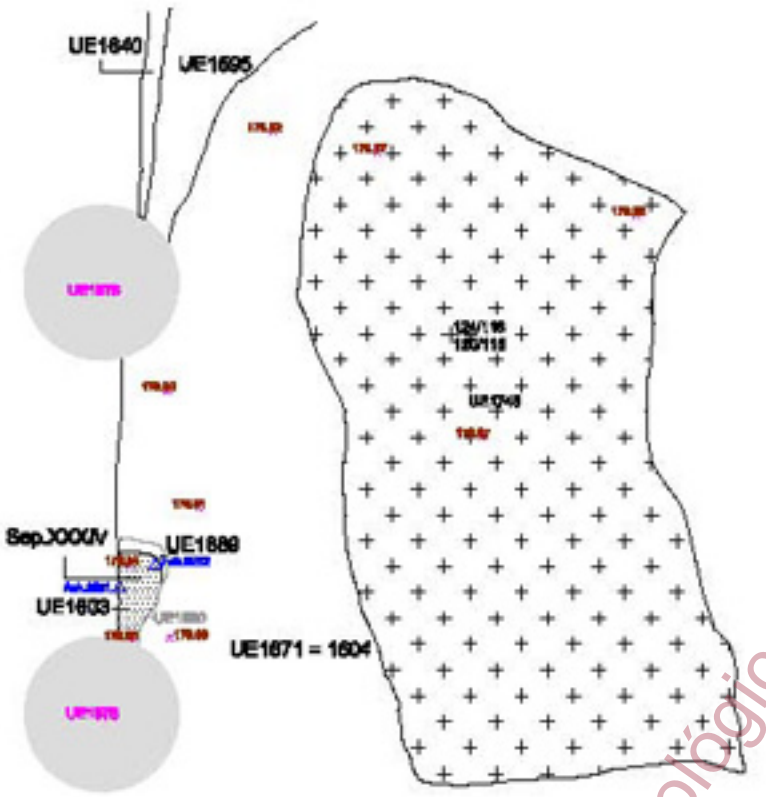

Perfil Oeste (excerto)

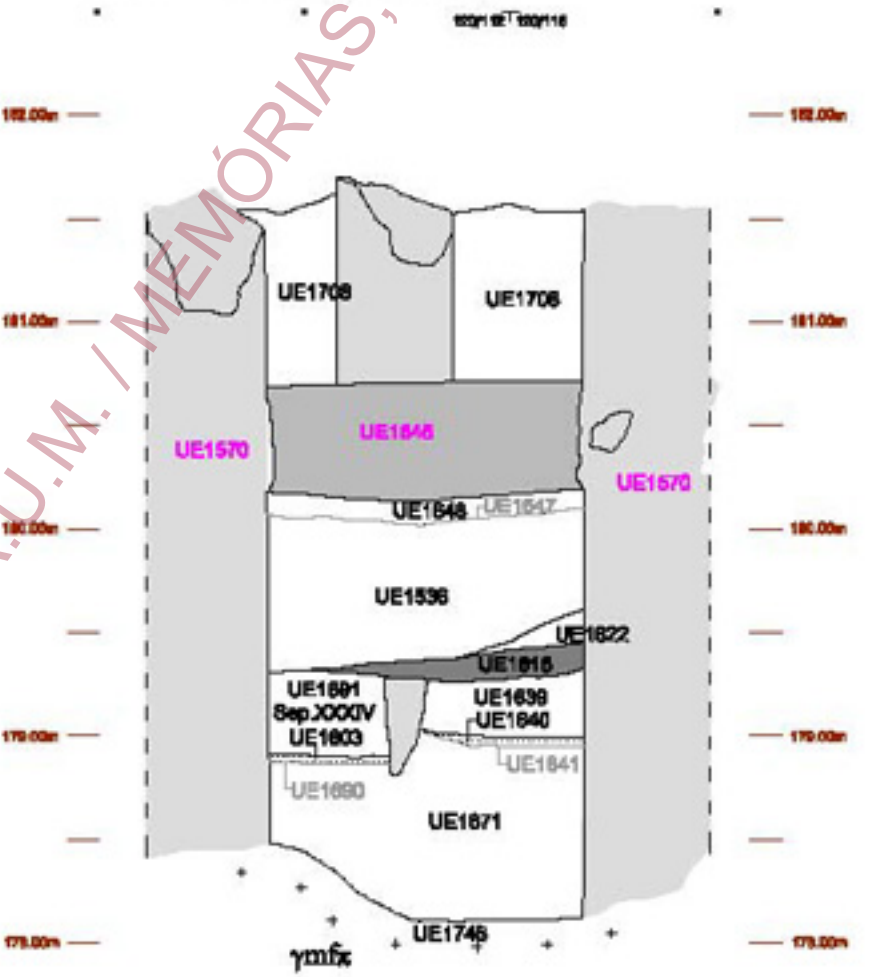

Universidade do Minho
Unidade de Arqueologia

Salvamento do Empreiro Aeroporto

BRAGA TAVL

Sondagem 14 - Sepultura XXXIV

Fig. 66

UAUM

2010

Trabalhos Arqueológicos da U.A.U.M. / MEMÓRIAS, 7, 2010

Plano 1

Corte 61

Corte 42

Corte 44

Aterro artificial

Corte 60

Aterro artificial

Corte 67

Trabalhos Arqueológicos da U.A.U.M. / MEMÓRIAS, 7, 2010

Levantamento de Grutas Augusta

BRAZÃO TAVIL

Escavações '10 - plano 1 e cortes estratigráficos 42, 44, 60, 61 e 67

Fig. 67

UAUM 2010

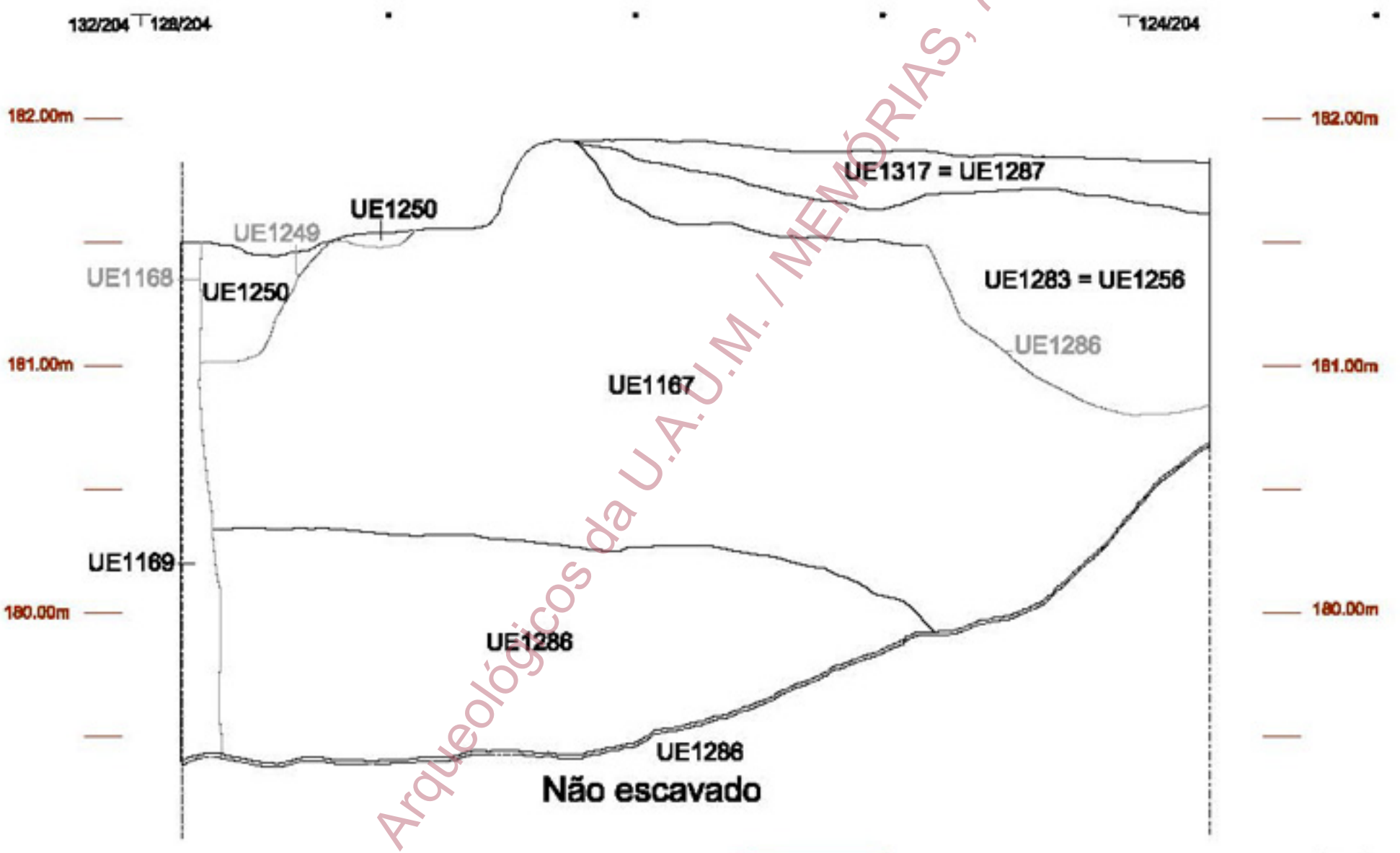

Universidade do Minho
Unidade de Arqueologia

Salvamento do Sítio Arqueológico

BRAGA TAVL

Sondagem 16 – corte estratigráfico 43

Não escavado

Fig. 68

UAUM

2010

Trabalhos Arqueológicos da U.A.U.M. / MEMÓRIAS, 7, 2010

Fig. 69

UAUM 2010

Trabalhos Arqueológicos da U.A.U.M. / MEMÓRIAS, 7, 2010

Plano 1A (excerto)

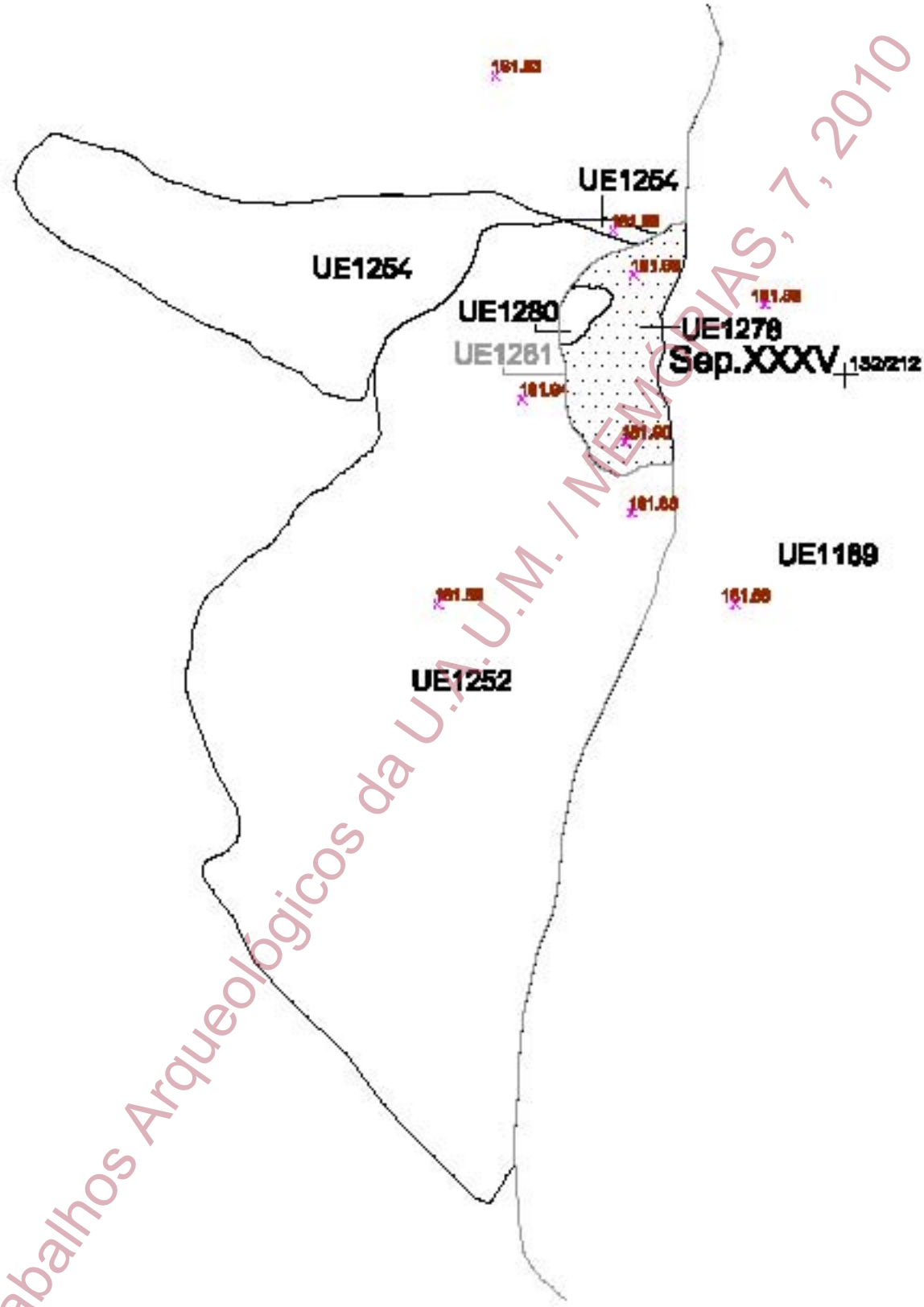

Trabalhos Arqueológicos da U.A.U.M. / MEMÓRIAS, 7, 2010

Universidade do Minho Unidade de Arqueologia	Salvamento de Bracara Augusta	Fig. 70	UAUM
	BRAGA TAVL		2010
	Sondagem 15 - Sep.XXXV		
	Carvões 0 50cm 1m		

Direitos reservados: Decreto-Lei nº 27/88, de 18 de Julho; Decreto-Lei nº 338/87, de Novembro; Lei 65/2004, de 24 de Agosto

Plano 3 (excerto)

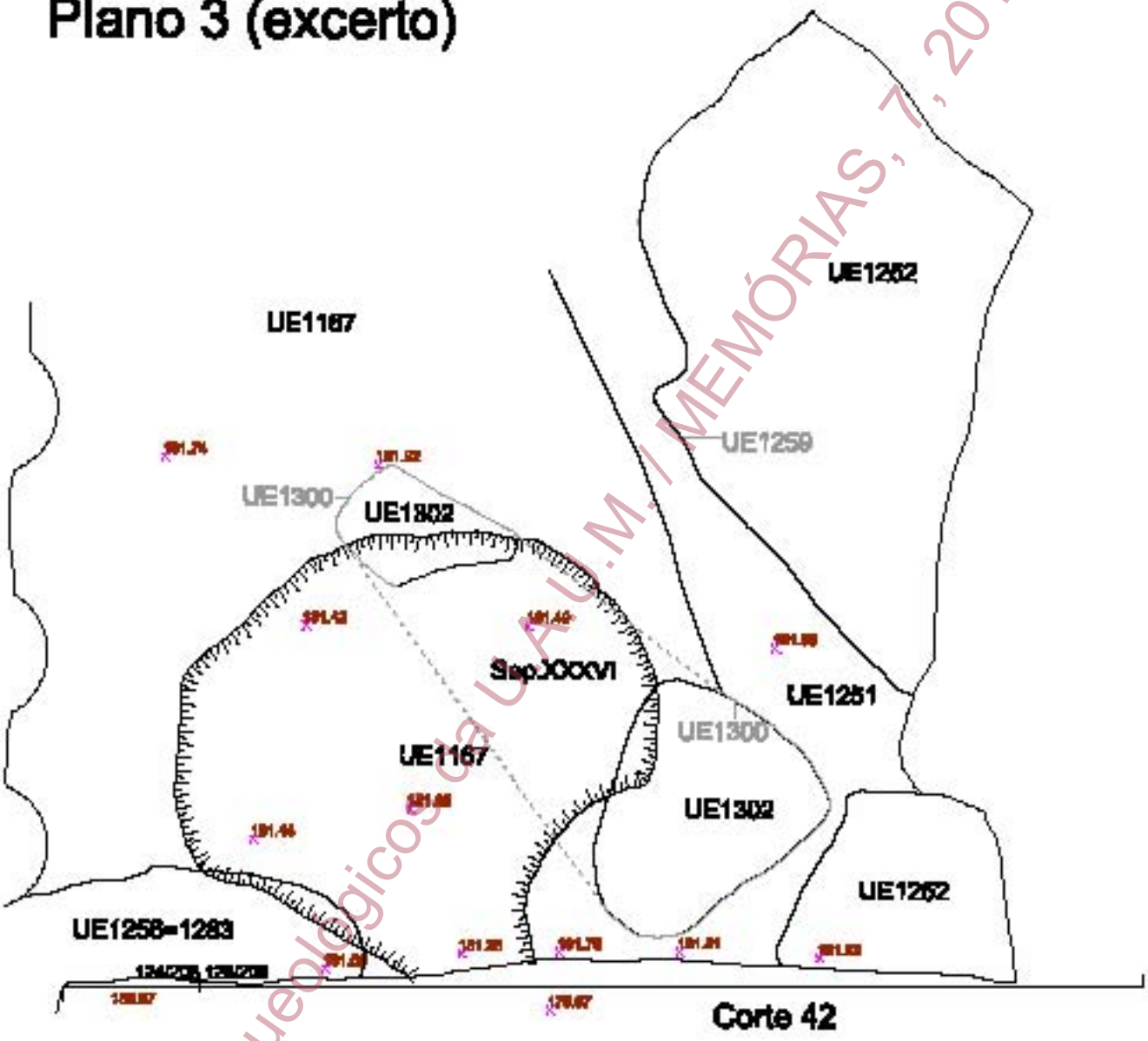

Trabalhos Arqueológicos da U.A.U.M. / MEMÓRIAS, 7, 2010

Universidade do Minho Unidade de Arqueologia	Salvamento de Bracara Augusta BRAGA TAVL Sondagem 15 - Sepultura XXXVI Projecção · Depressão	Fig. 71	UAUM 2010

Direitos reservados: Decreto-Lei nº 27/88, de 18 de Julho; Decreto-Lei nº 338/87, de Novembro; Lei 65/2004, de 31 de Agosto

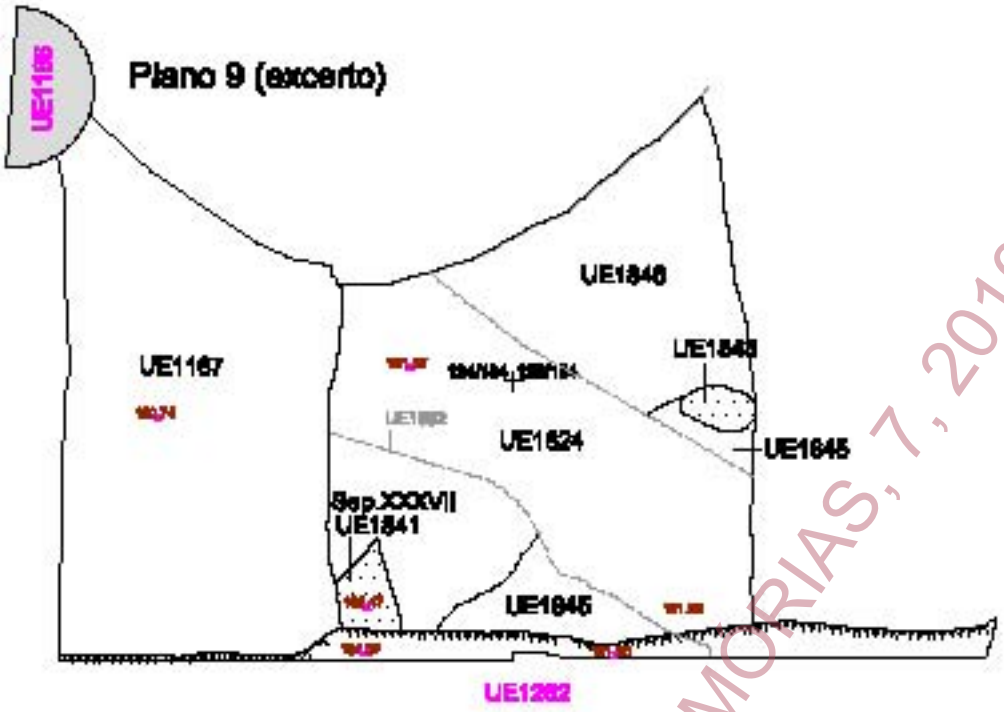

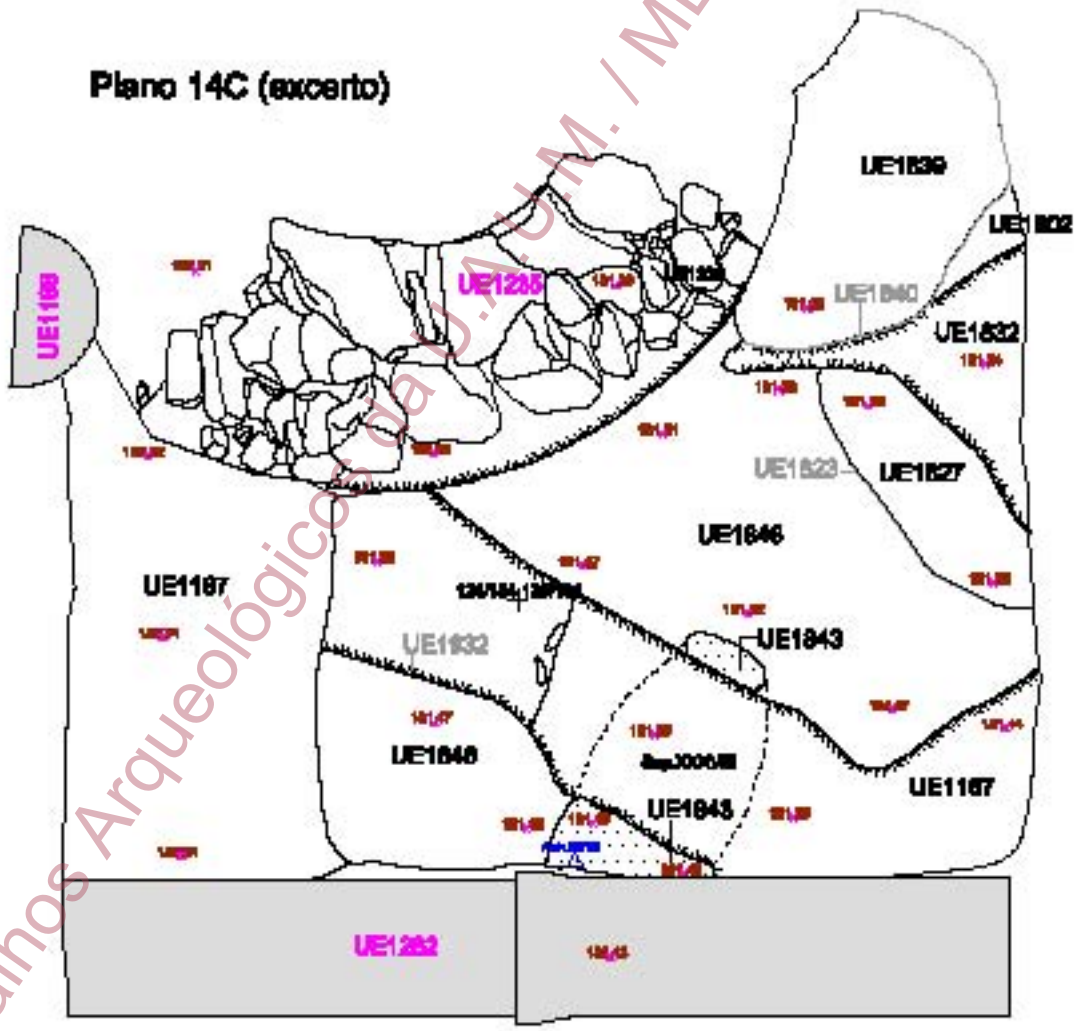

Trabalhos Arqueológicos da U.A.U.M. / MEMÓRIAS, 7, 2010

Universidade do Minho
Unidade de Arqueologia

Salvamento de Bracara Augusta

BRAGA TAVL

Sondagem 16 - Sepulturas XXXVII e XXXVIII

Fig. 72

UAUM 2010

Direitos reservados: Decreto-Lei nº 27/88, de 18 de Julho; Decreto-Lei nº 33/87, de Novembro; Lei 62/2004, de 31 de Agosto

Plano 9 (excerto)

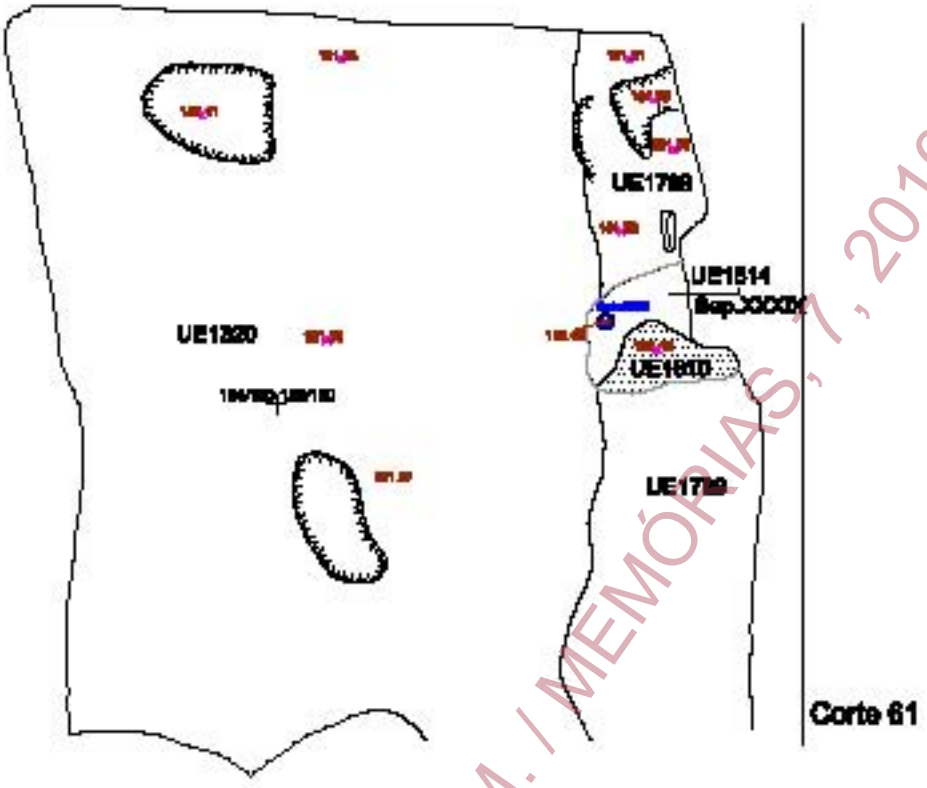

Corte 61 (excerto)

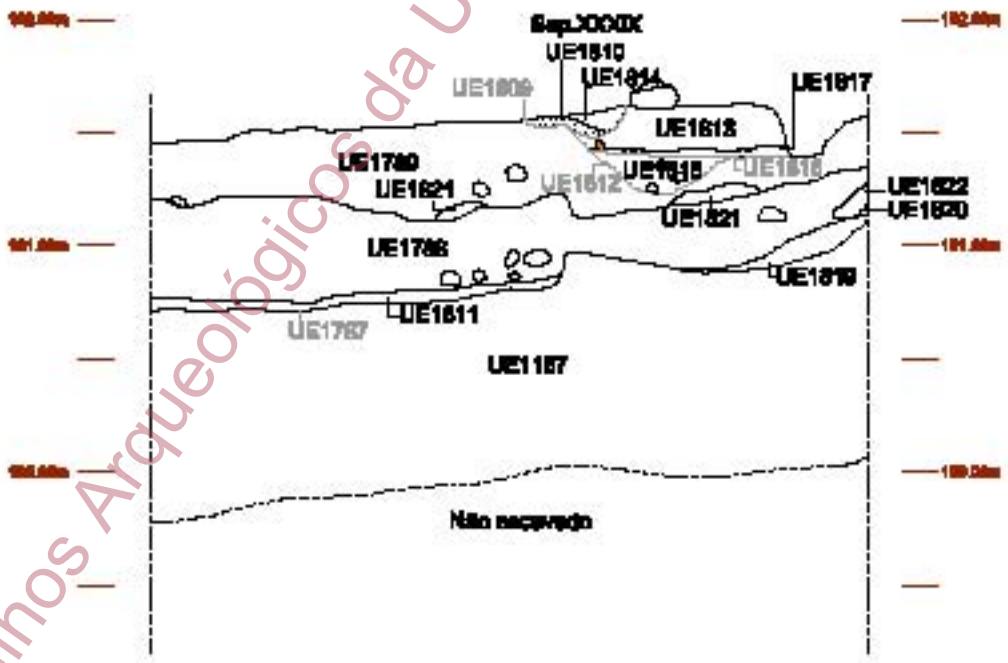

Trabalhos Arqueológicos da U.A.U.M. / MEMÓRIAS, 7, 2010

Universidade do Minho
Unidade de Arqueologia

Salvamento de Bracara Augusta

BRA09 TAVL

Sondagem 15 - Sepultura XXXX

Carvão | Deposição | Material de construção

Fig. 73

UAUM

2010

Direitos reservados: Decreto-Lei nº 27/88, de 18 de Julho; Decreto-Lei nº 33/87, de Novembro; Lei 65/2004, de 24 de Agosto

Plano 12 (excerto)

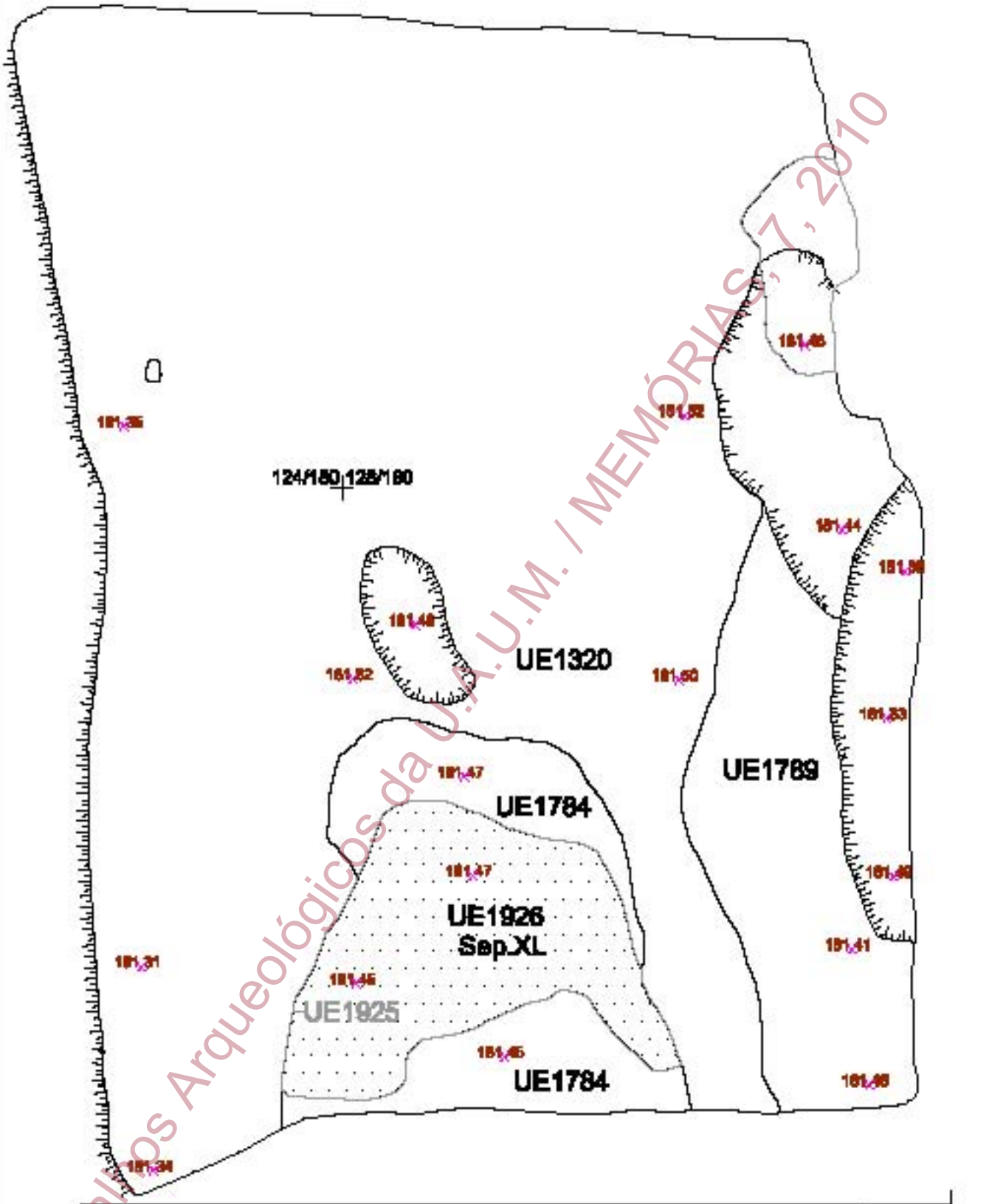

Trabalhos Arqueológicos da U.A.U.M. / MEMÓRIAS, 7, 2010

Universidade do Minho
Unidade de Arqueologia

Salvamento de Bracara Augusta

BRAGI TAVL

Sondagem 15 - Sepultura XL

Cortes Depósito

Fig. 74

UAUM 2010

Direitos reservados: Decreto-Lei nº 27/88, de 18 de Julho; Decreto-Lei nº 338/87, de Novembro; Lei 65/2004, de 24 de Agosto

Plano 20 (excerto)

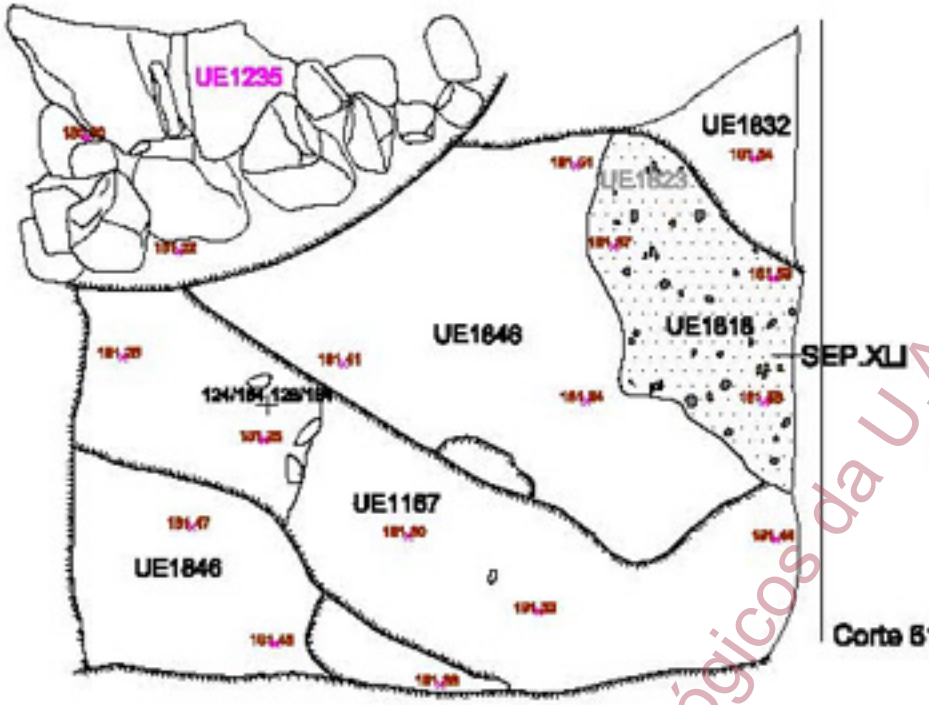

Corte 61 (excerto)

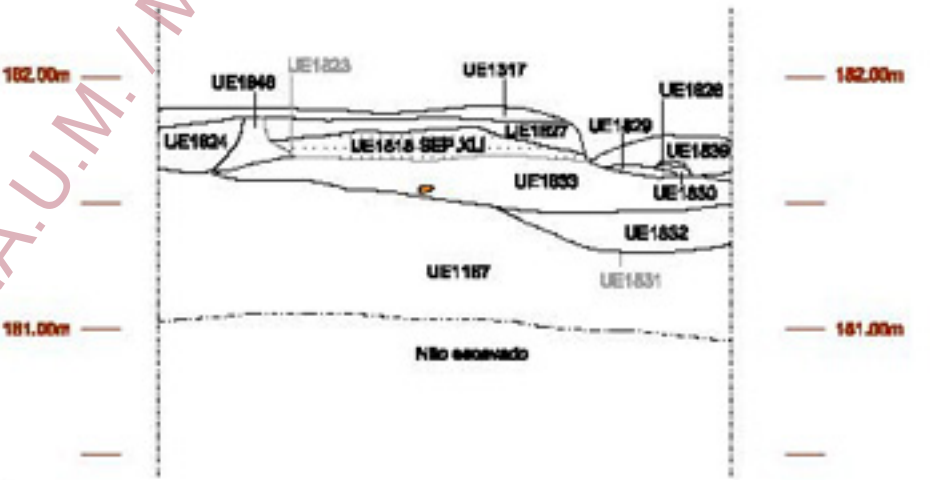

Universidade do Minho
Unidade de Arqueologia

Salvamento do Bracara Augusta

BRAGA TAVL

Sondagem 18 - Sepultura XLI

Fig. 75

UAUM

2010

Trabalhos Arqueológicos da U.A.U.M. / MEMÓRIAS, 7, 2010

Plano 15A e 15D (excerto)

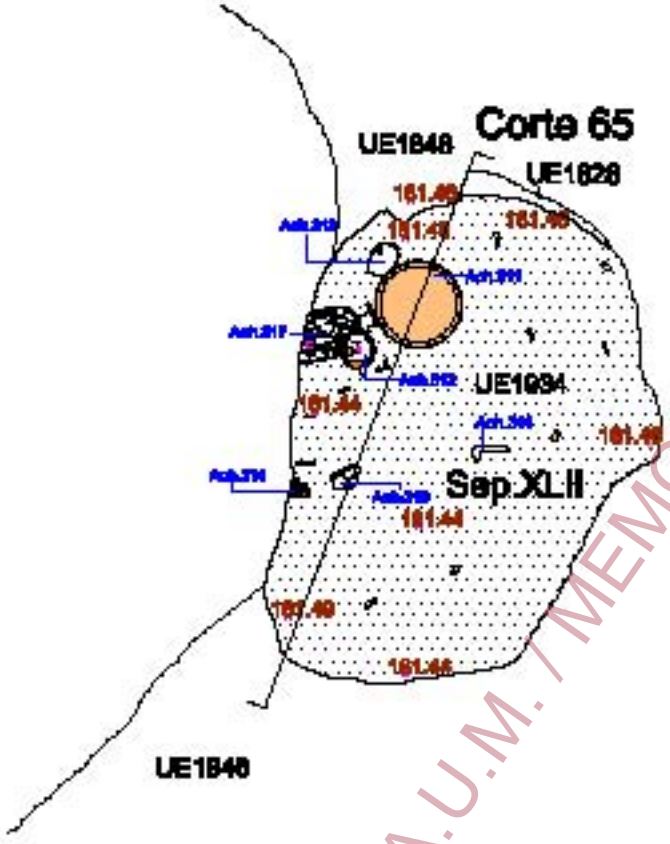

128/184

Corte 65

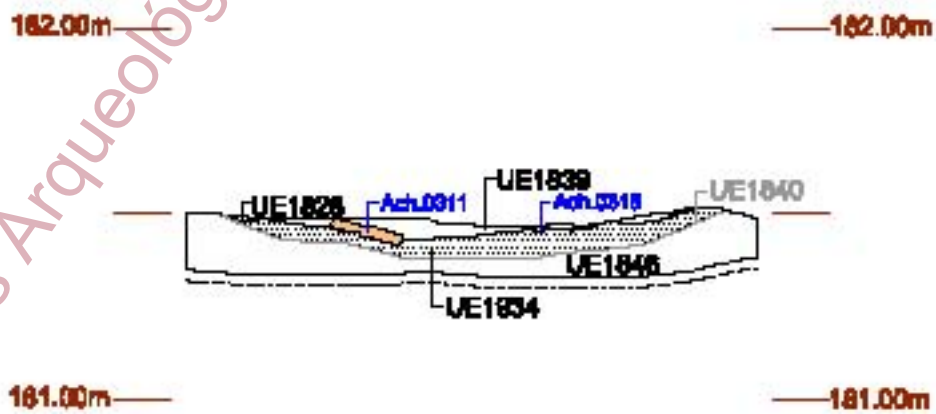

Trabalhos Arqueológicos da U.A.U.M. / MEMORIAS, 7, 2010

Universidade do Minho
Unidade de Arqueologia

Salvamento de Bracara Augusta

BRA09 TAVL

Sondagem 15 - Sepultura XLII

Cervas | Não escavado | 0 20cm 1m

Fig. 76

UAUM 2010

Direitos reservados: Decreto-Lei nº 27/98, de 15 de Janeiro; Decreto-Lei nº 332/97, de Novembro; Lei 50/2004, de 24 de Agosto

Plano 13 (excerto)

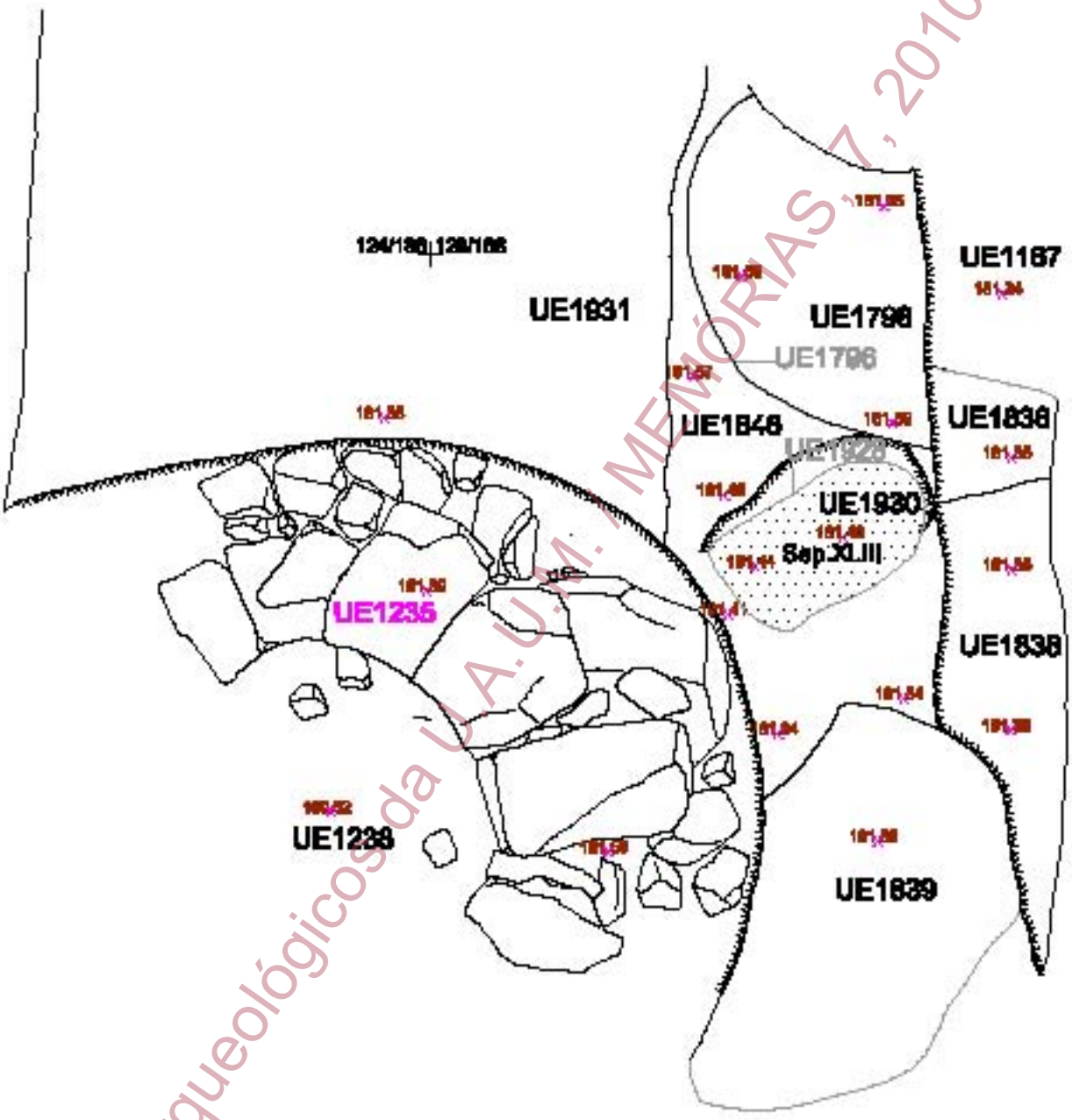

Trabalhos Arqueológicos da U.A.U.M. / MEMÓRIAS 7, 2010

Universidade do Minho
Unidade de Arqueologia

Salvamento de Bracara Augusta

BRAGA TAVL

Sondagem 15 - Sepultura XLIII

Depressão | Cavalos | 0 | 20cm | 1m

Fig. 77

UAUM

2010

Direitos reservados: Decreto-Lei nº 27/88, de 18 de Julho; Decreto-Lei nº 33/87, de Novembro; Lei 62/2004, de 31 de Agosto

Plano 10 (excerto)

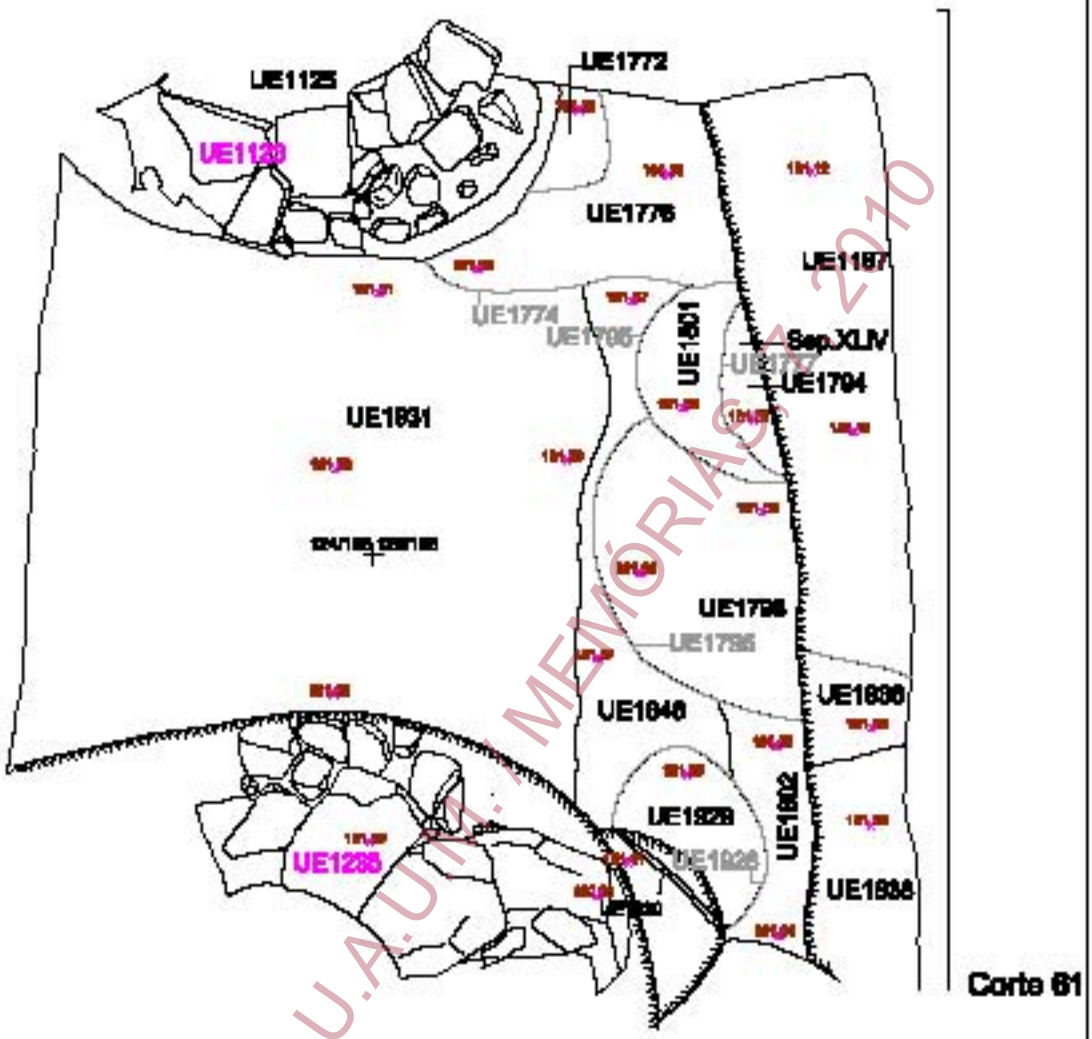

Corte 61 (excerto)

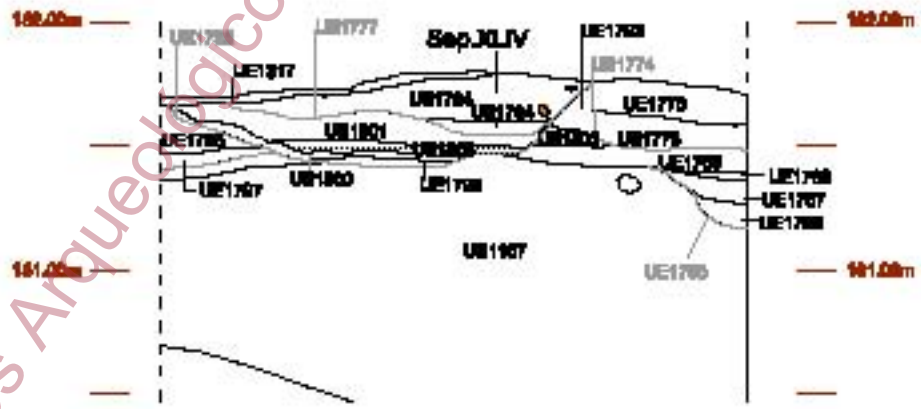

Trabalhos Arqueológicos da U.A.UM. / MEMÓRIAS 2010

Universidade do Minho Unidade de Arqueologia	Salvamento de Bracara Augusta	Fig. 78	UAUM
	BRAGA TAVL		2010
	Sondagem 15 - Sepultura XLIV		
	Gravões · Depósito · Material de construção		

Direitos reservados: Decreto-Lei nº 27/98, de 18 de Julho; Decreto-Lei nº 332/97, de Novembro; Lei 50/2004, de 24 de Agosto

Plano 16 (excerto)

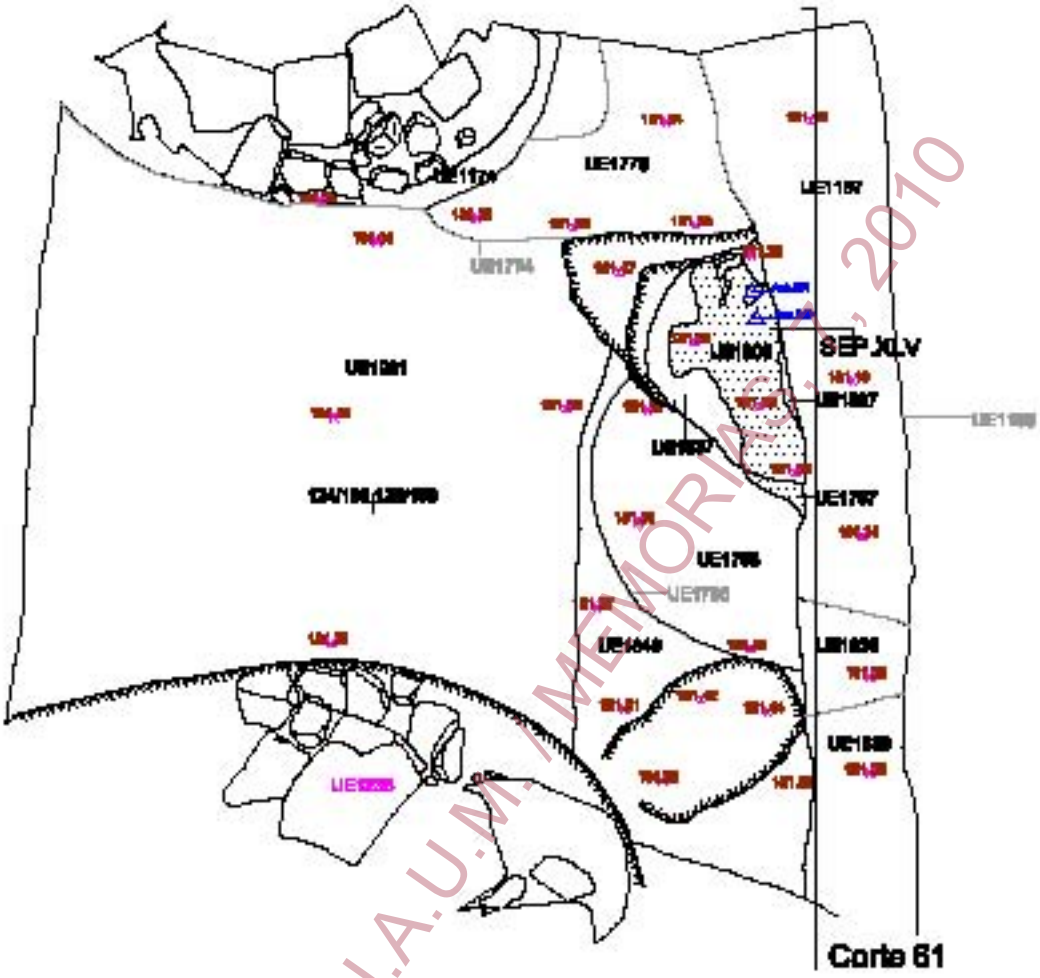

Corte 61 (excerto)

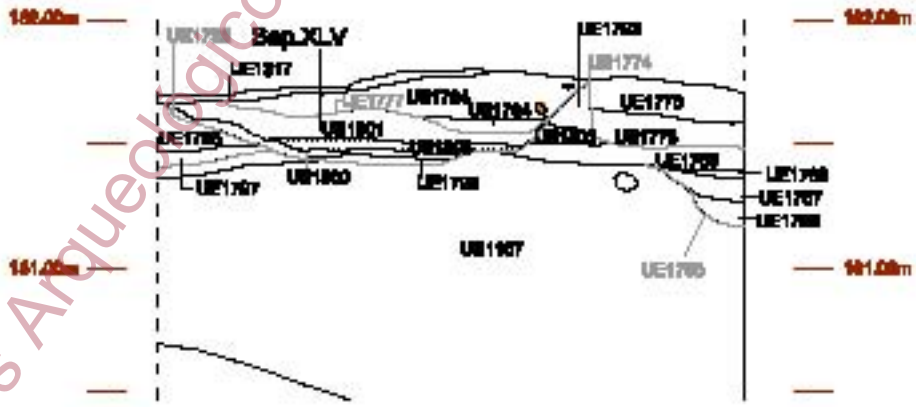

Trabalhos Arqueológicos da U.A.U.M. / MEMÓRIA, 2010

Universidade do Minho Unidade de Arqueologia	Salvamento de Bracara Augusta	Fig. 79	UAUM
	BRAGA TAVL		2010
	Sondagem 15 - Sepultura XLV		
	Cavidade / Depósito / Material de construção		

Direitos reservados: Decreto-Lei nº 270/99, de 15 de Julho; Decreto-Lei nº 332/97, de Novembro; Lei 62/2004, de 24 de Agosto

Plano 21 (excerto)

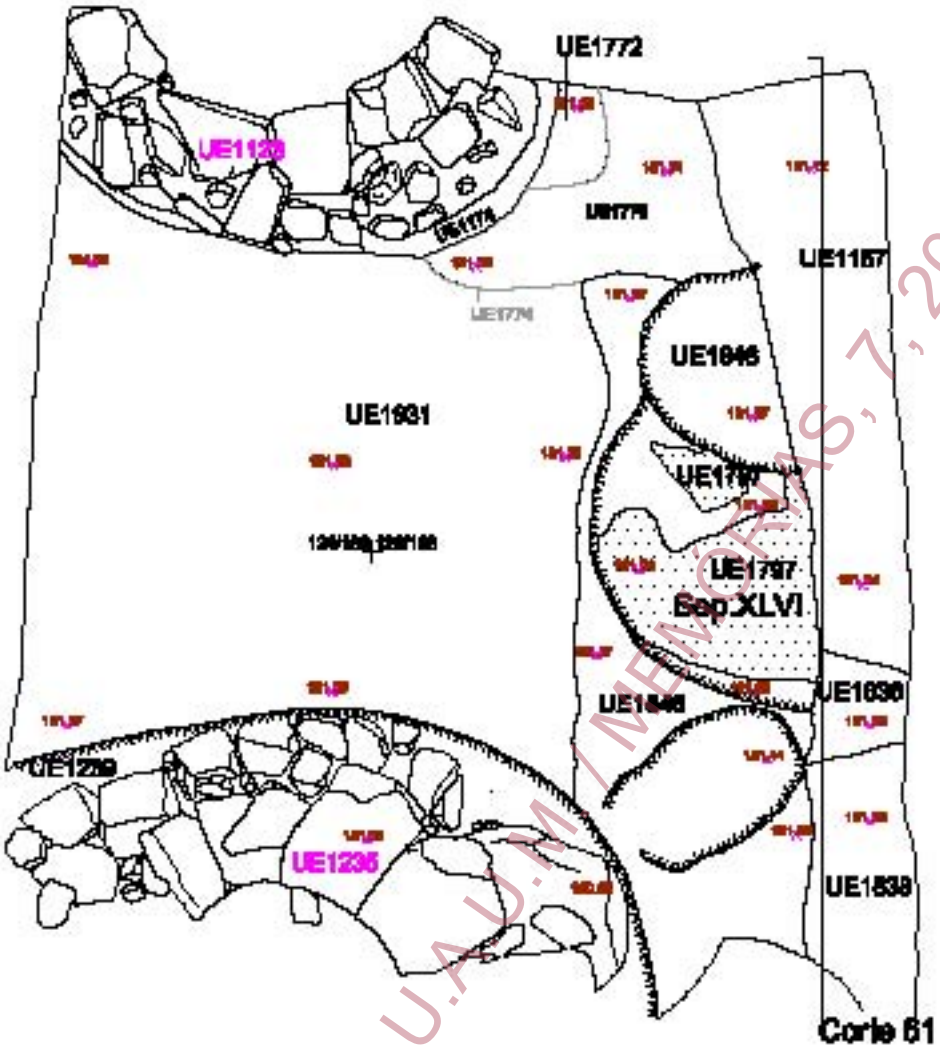

Corte 61 (excerto)

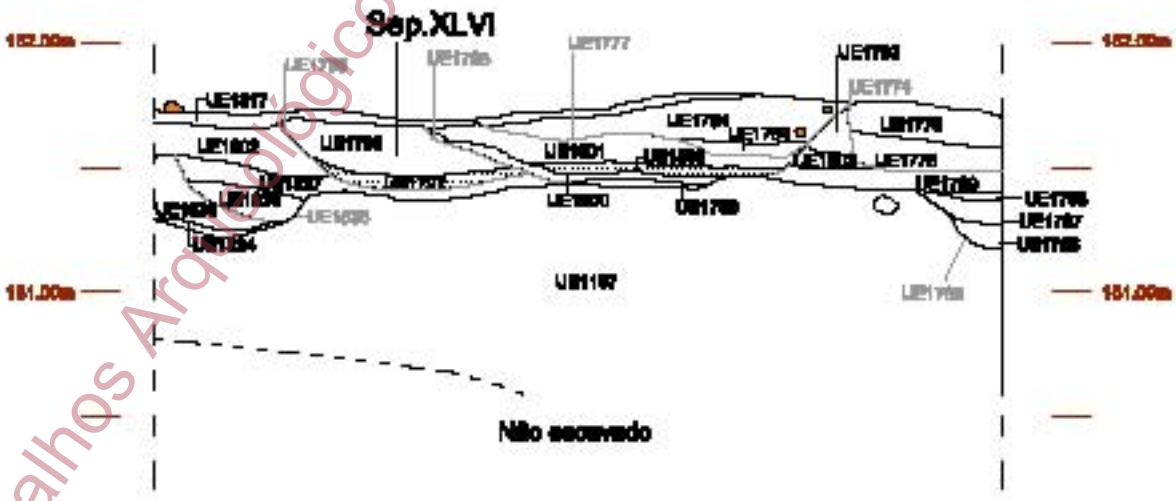

Universidade do Minho Unidade de Arqueologia	Salvamento de Bracara Augusta	Fig. 80	UAUM
	BRAGI TAVL		2010
	Sondagem 15 - Sepultura XLVI		
	Ossos · Depressão · Material de construção		

Direitos reservados: Decreto-Lei nº 27/98, de 16 de Julho; Decreto-Lei nº 63/97, de Novembro; Lei 50/2004, de 24 de Agosto

Trabalhos Arqueológicos da U.A.U.M. / MEMORIAS, 7, 2010

Plano 24 (excerto)

Corte 44

UE1770 UE1771

Sep.XLVII

UE1772

UE1769

UE1939

UE1167

UE1944

UE1837

Corte 44 (excerto)

182.00m

181.00m

UE1771 UE1762

UE1773

UE1770

UE1931

UE1776

UE1775

UE1772

UE1939

UE1940

UE1769

Sep.XLVII

UE1942

UE1944

UE1757

UE1946

UE1167

UE1940

UE1767

Não escavado

Trabalhos Arqueológicos da U.A.U.M. / MEMÓRIAS, 7, 2010

Universidade do Minho
Unidade de Arqueologia

Salvamento de Bracara Augusta

BRAGA TAVL

Sondagem 15 - Sepultura XLVII

Cavidade | Depressão

Fig. 81

UAUM 2010

Direitos reservados: Decreto-Lei nº 27/88, de 18 de Julho; Decreto-Lei nº 338/87, de Novembro; Lei 65/2004, de 24 de Agosto

Plano 10 (excerto)

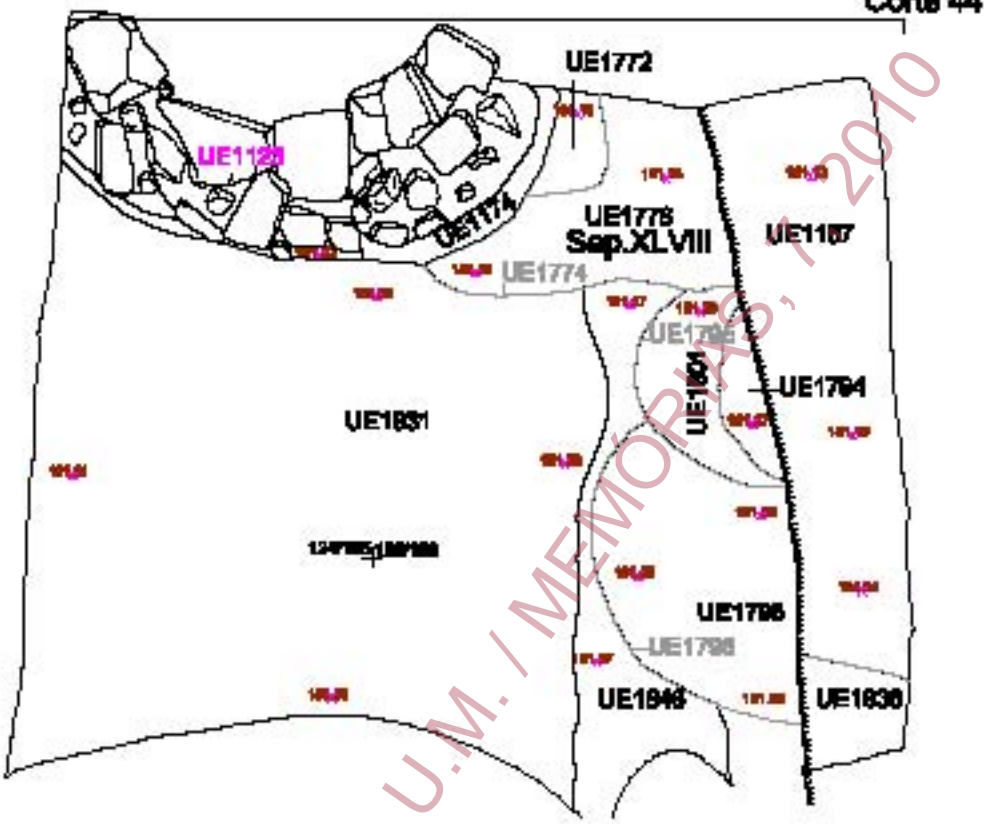

Corte 44 (excerto)

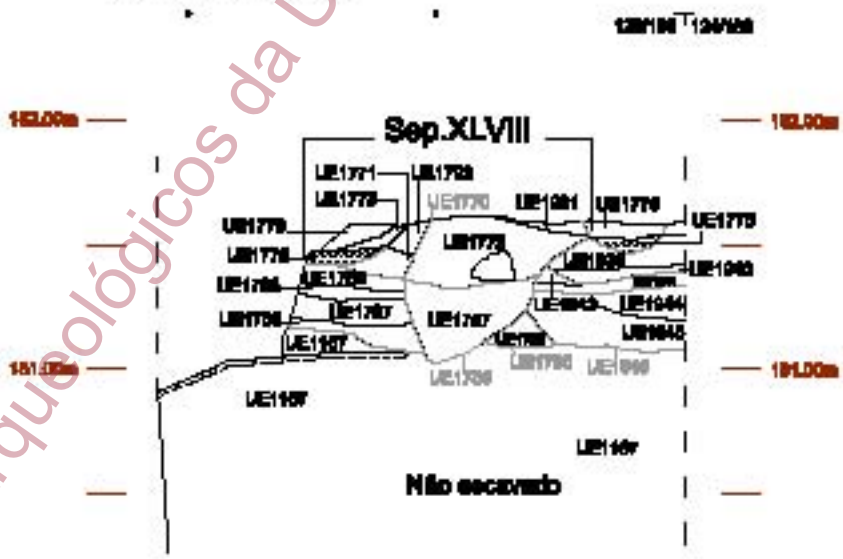

Universidade do Minho Unidade de Arqueologia	Salvamento de Bracara Augusta	Fig. 82	UAUM
	BRAG9 TAVL		2010
	Sondagem 15 - Sepultura XLVIII		
	Cavidade / Depósito		

Direitos reservados: Decreto-Lei nº 27/88, de 18 de Julho; Decreto-Lei nº 33/87, de Novembro; Lei 62/2004, de 31 de Agosto

Trabalhos Arqueológicos da U.A.U.M. / MEMÓRIAS, 1 2010

Plano 12B (excerto)

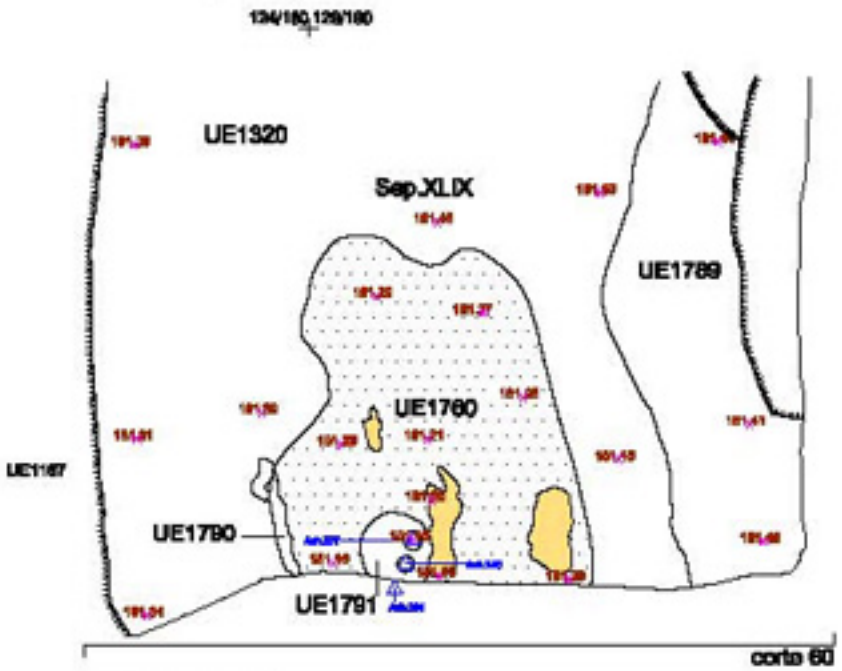

Corte 60

Plano 19 (excerto)

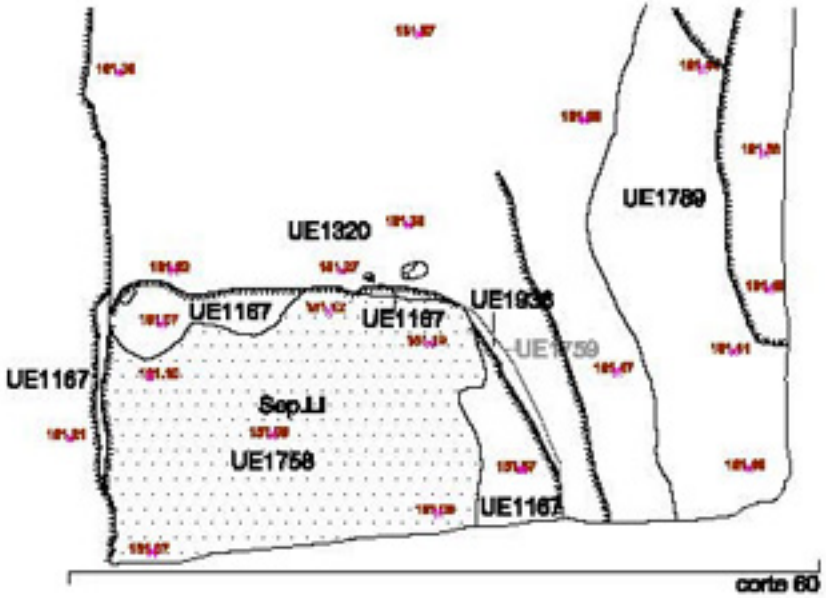

Plano 17 (excerto)

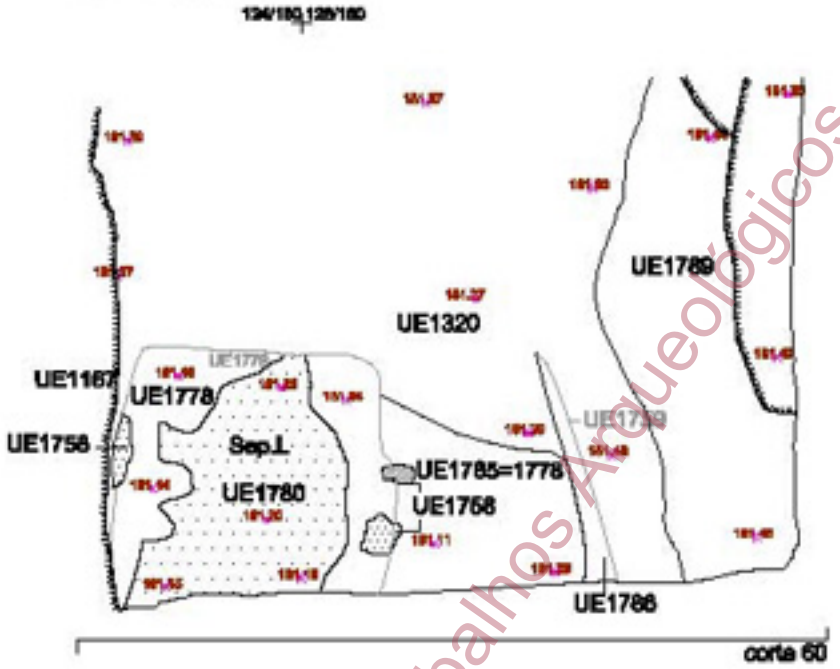

Universidade do Minho
Unidade de Arqueologia

Salvamento de Bracara Augusta

BRAGA TAVL

Sondagem 18 - Sepulturas XLIX, L e LI

Fig. 83

UAUM 2010

Direitos reservados: Decreto-Lei nº 270/89, de 15 de Julho; Decreto-Lei nº 329/97, de Novembro; Lei 62/2004, de 24 de Agosto

Trabalhos Arqueológicos da U.A.U.M. / MEMÓRIAS, 7, 2010

Plano 11B (excerto)

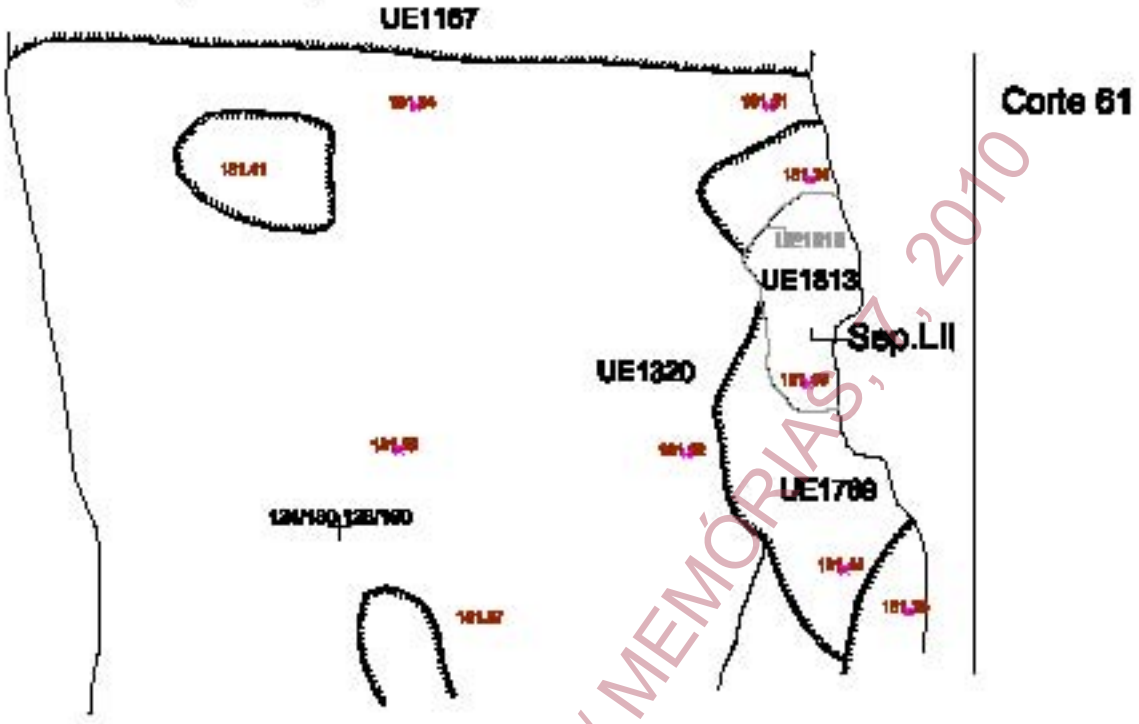

Corte 61 (excerto)

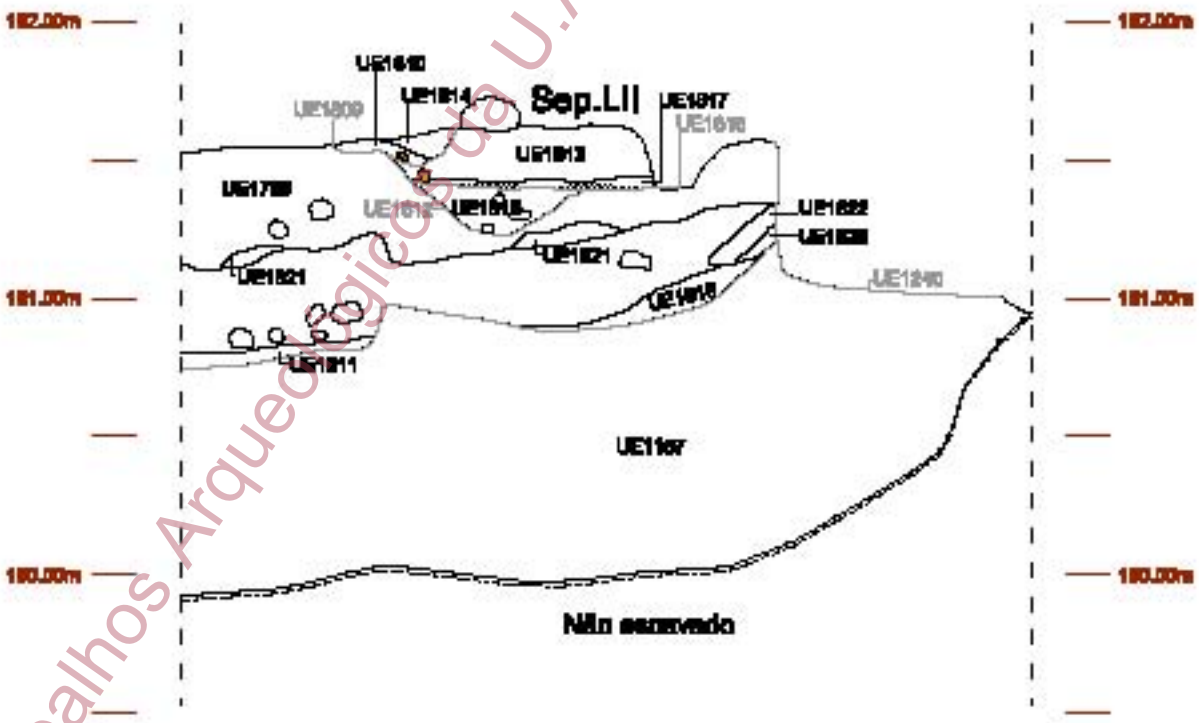

Universidade do Minho
Unidade de Arqueologia

Salvamento de Bracara Augusta

BRA09 TAVL

Sondagem 15 - Sepultura LII

Fig. 84

UAUM

2010

Direitos reservados: Decreto-Lei nº 27/98, de 15 de Julho; Decreto-Lei nº 332/97, de Novembro; Lei 62/2004, de 24 de Agosto

Trabalhos Arqueológicos da U.A.U.M. / MEMÓRIAS, 2010

Plano 24 (excerto)

Corte 44

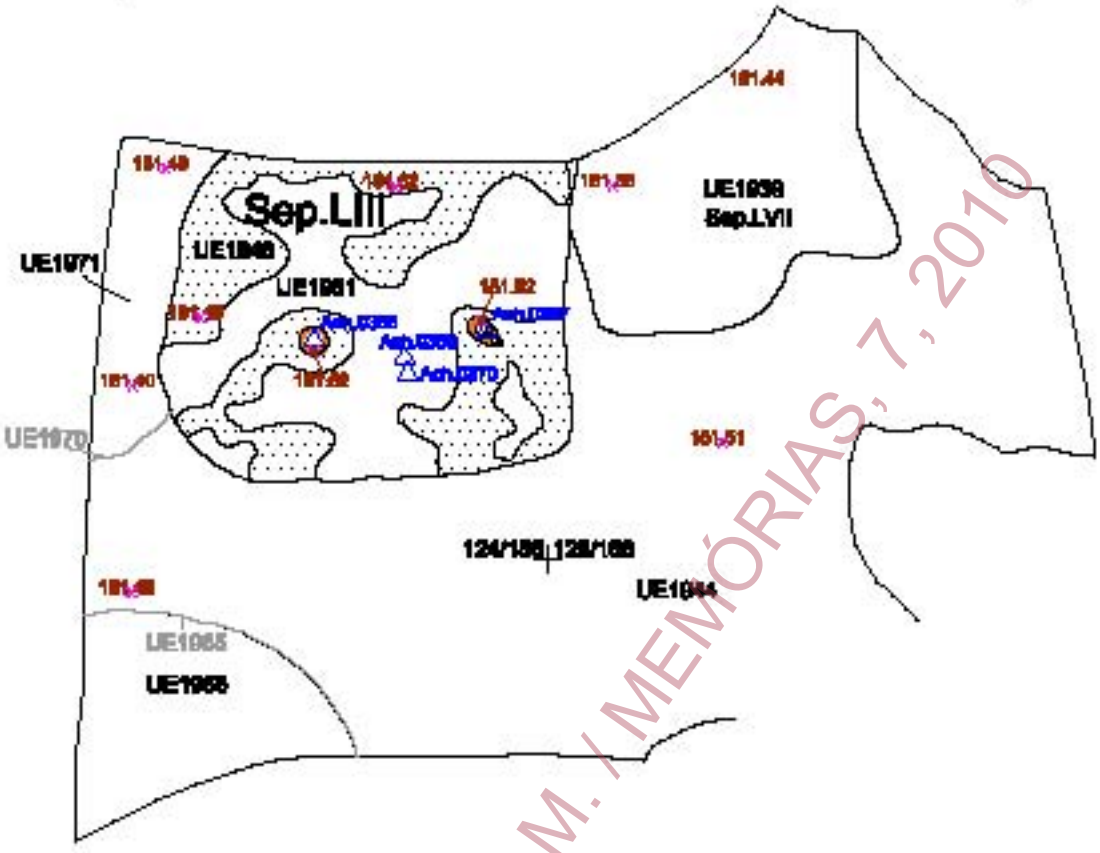

Corte 44 (excerto)

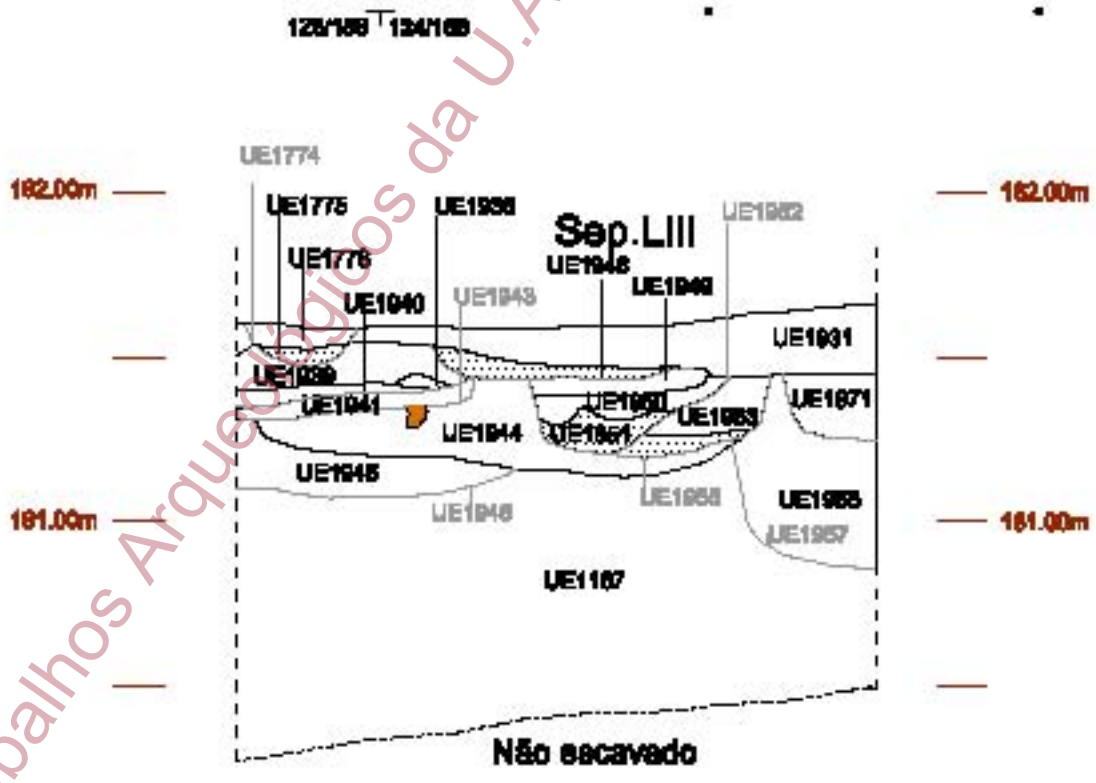

Universidade do Minho Unidade de Arqueologia	Salvamento de Bracara Augusta	Fig. 85	UAUM
	BRA09 TAVL		2010
	Sondagem 15 - Sepultura LIII		
	Cavões		

Direitos reservados: Decreto-Lei nº 27/98, de 15 de Julho; Decreto-Lei nº 332/97, de Novembro; Lei 62/2004, de 24 de Agosto

Trabalhos Arqueológicos da U.A.U.M. / MEMÓRIAS, 7, 2010

Plano 25 e 25 C (excerto)

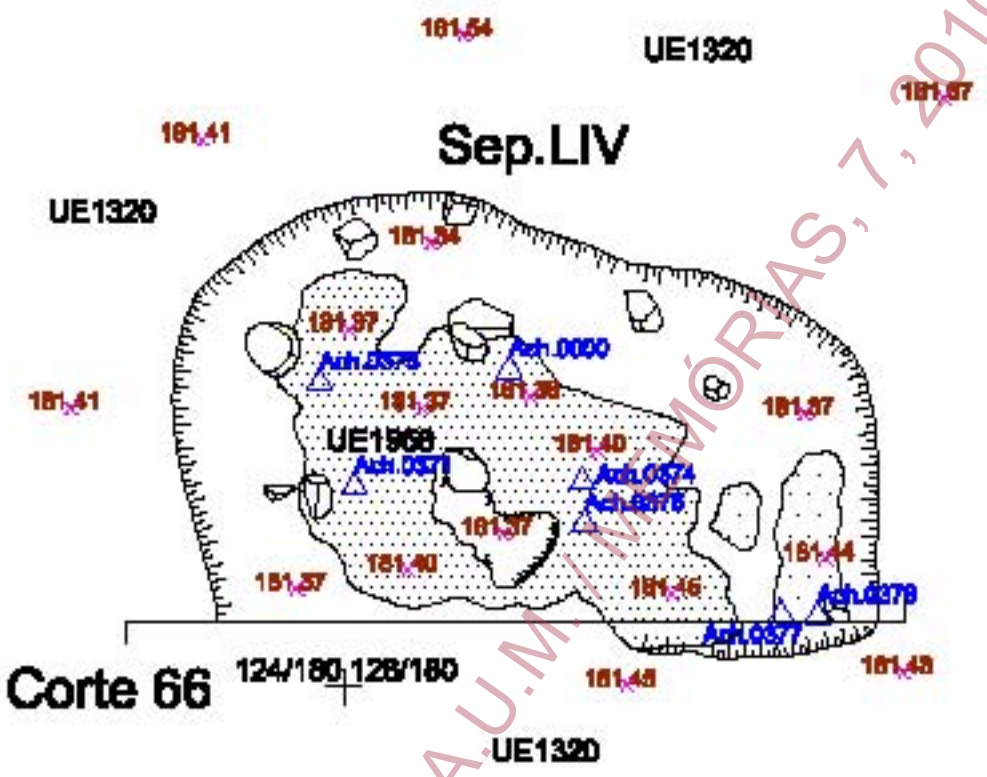

Corte 66

Trabalhos Arqueológicos da U.A.U.M. / MEMÓRIAS, 7, 2010

Universidade do Minho Unidade de Arqueologia	Salvamento de Bracara Augusta BRA09 TAVL Sodangen 16 - Sepultura LIV Depressão · Carvões · 0 20cm 1m	Fig. 86	UAUM 2010

Direitos reservados: Decreto-Lei nº 270/99, de 15 de Julho; Decreto-Lei nº 333/97, de Novembro; Lei 62/2004, de 24 de Agosto

Plano 27 (excerto)

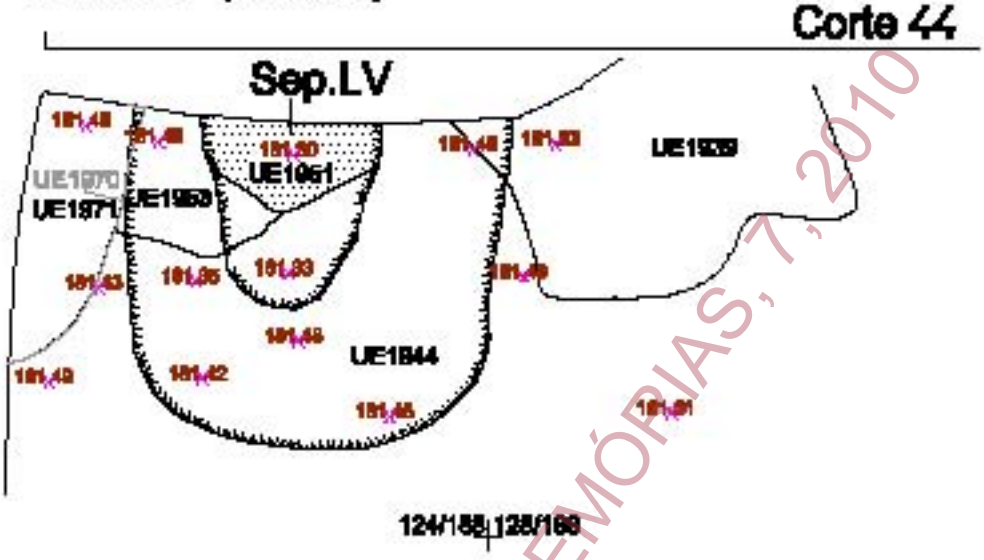

Corte 44 (excerto)

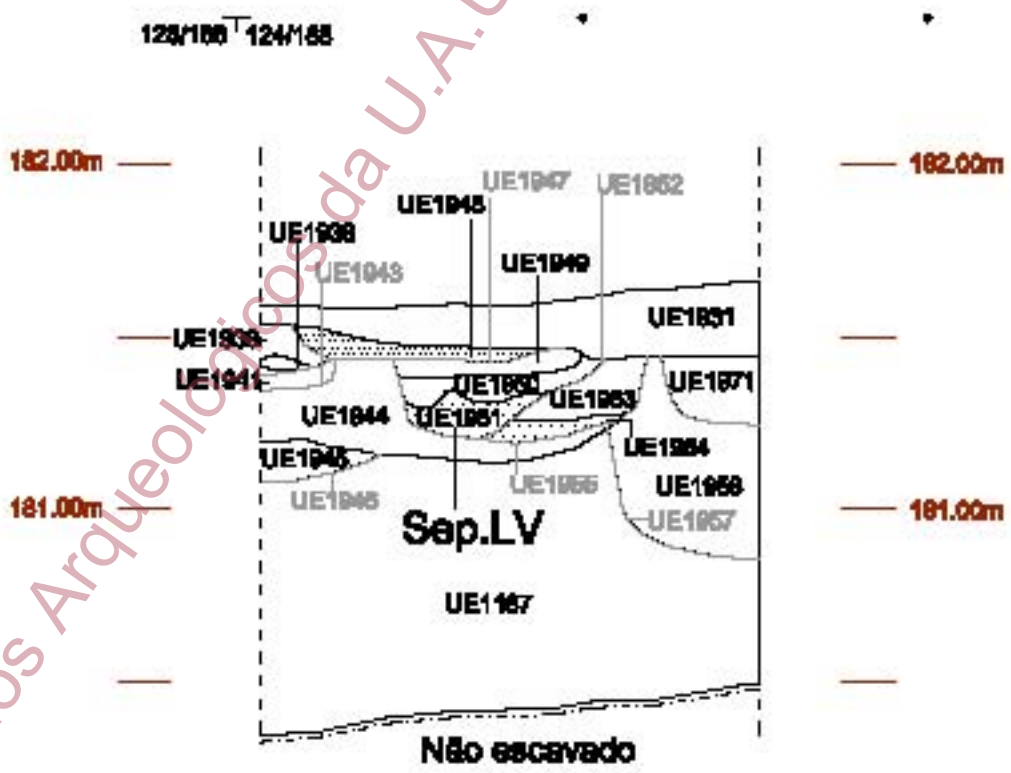

Universidade do Minho Unidade de Arqueologia	Salvamento de Bracara Augusta BRA09 TAVL Sondagem 15 - Sepultura LV Não escavado · Cavidade · Depósito · 0 · 0m · 1m	Fig. 87	UAUM 2010

Direitos reservados: Decreto-Lei nº 270/99, de 15 de Julho; Decreto-Lei nº 332/97, de Novembro; Lei 62/2004, de 24 de Agosto

Trabalhos Arqueológicos da U.A.U.M. / MEMÓRIAS, 7, 2010

Plano 32 (excerto)

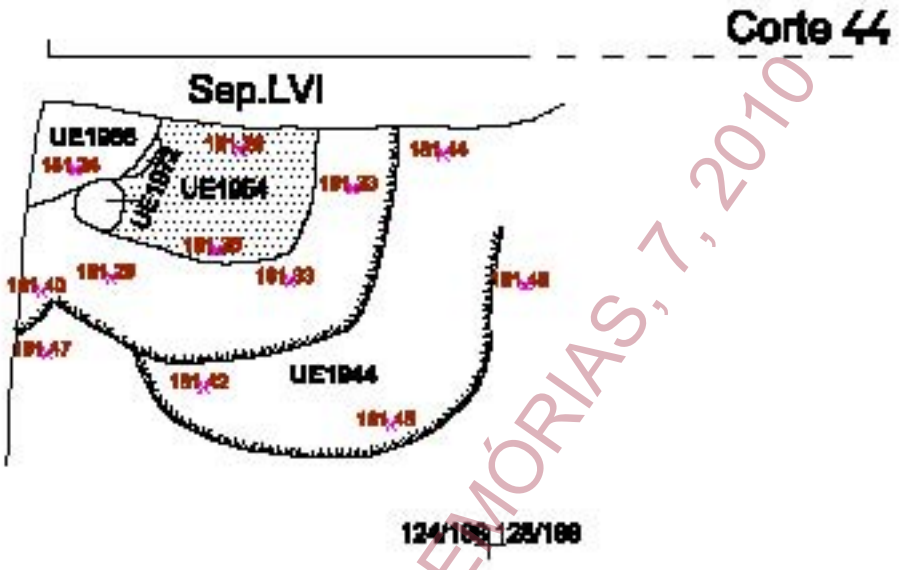

Corte 44 (excerto)

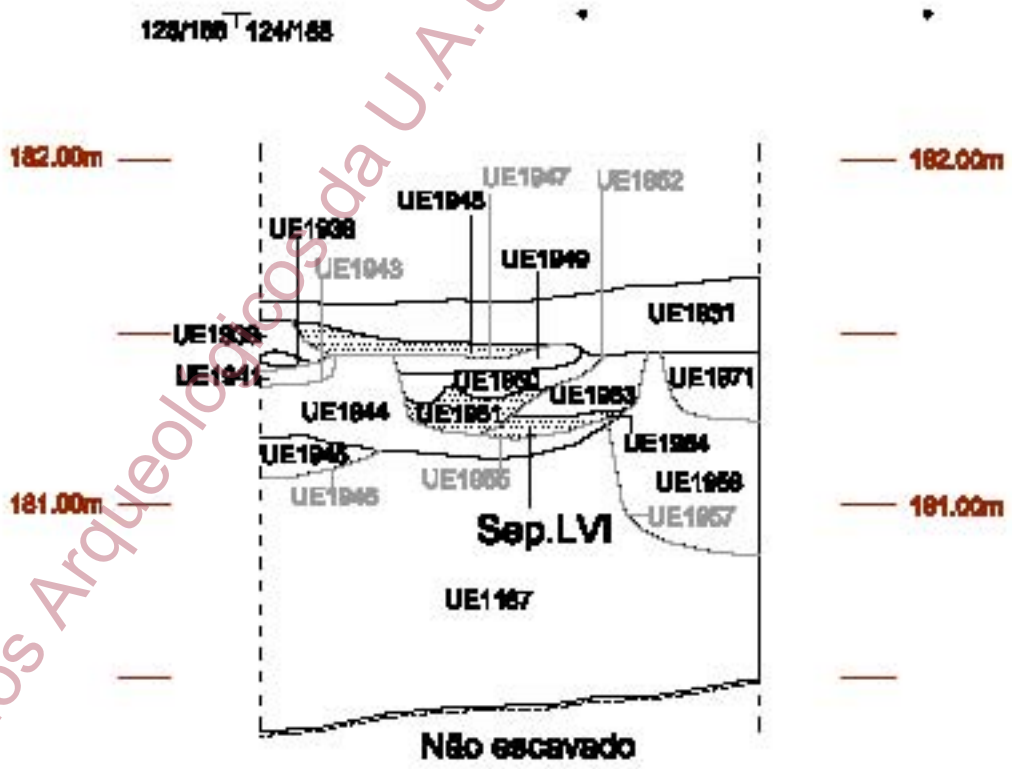

Trabalhos Arqueológicos da U.A.U.M. / MEMÓRIAS, 7, 2010

Universidade do Minho Unidade de Arqueologia	Salvamento de Bracara Augusta BRA09 TAVL Sondagem 15 - Sepultura LVI	Fig. 88	UAUM 2010

Direitos reservados: Decreto-Lei nº 270/99, de 16 de Julho; Decreto-Lei nº 332/97, de Novembro; Lei 16/2004, de 24 de Agosto

Plano 28 (excerto)

Corte 44

UE1937 161,06
161,41
UE1768
Amostra 117
Sep.LVII
UE1941
UE1759
UE1969
161,41
Ach.0367
161,47
UE1940
UE1968
161,51
161,49
UE1944
Amostra 115
161,45
161,51
161,33
161,28
161,35
UE1167
UE1937
124/188 128/188

Corte 44 (excerto)

128/188 124/188

162,00m — 162,00m

UE1776
UE1778
UE1981
Sep.LVII
UE1940
UE1943
UE1937
UE1772
UE1939
UE1948
UE1941
UE1757
UE1942
UE1944
UE1945
UE1948
UE1759
UE1755
UE1758
161,00m — 161,00m

UE1167

Não escavado

Trabalhos Arqueológicos da U.A.U.M. / MEMÓRIAS 7, 2010

Universidade do Minho
Unidade de Arqueologia

Salvamento de Bracara Augusta

BRA09 TAVL

Sondagem 16 - Sepultura LVII

Fig. 89

UAUM 2010

Direitos reservados: Decreto-Lei nº 27/98, de 16 de Julho; Decreto-Lei nº 332/97, de Novembro; Lei 62/2004, de 24 de Agosto

Plano 28 (excerto)

Corte 44

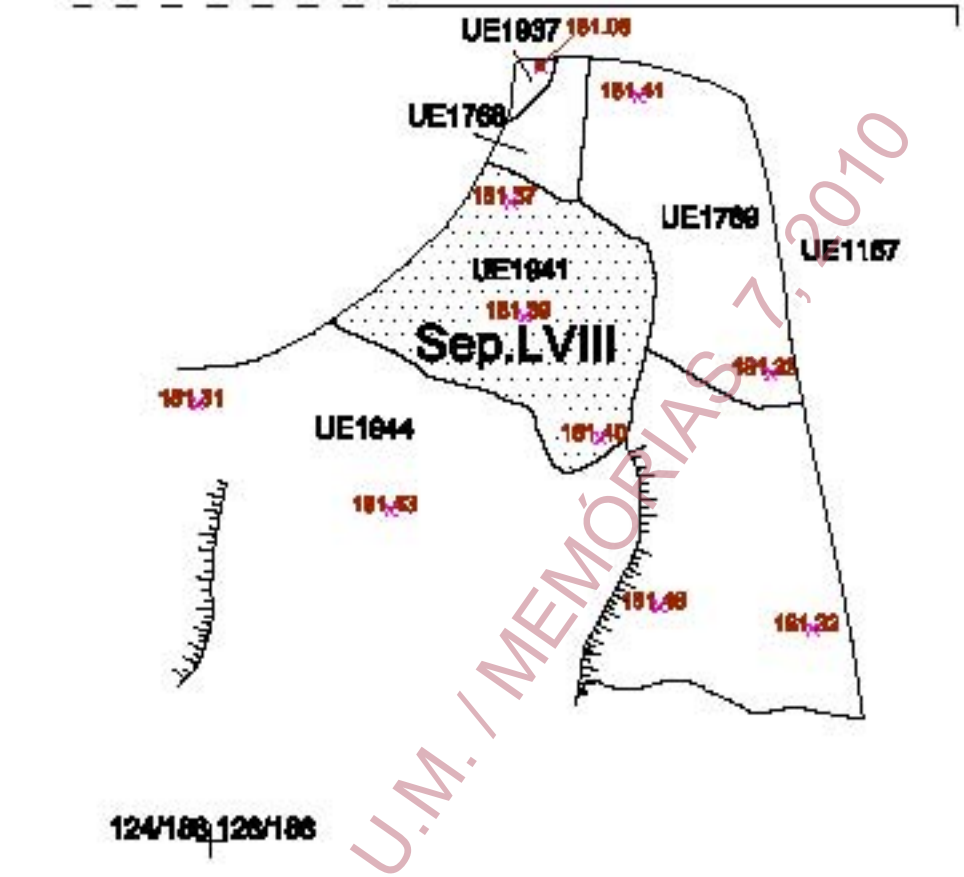

Corte 44 (excerto)

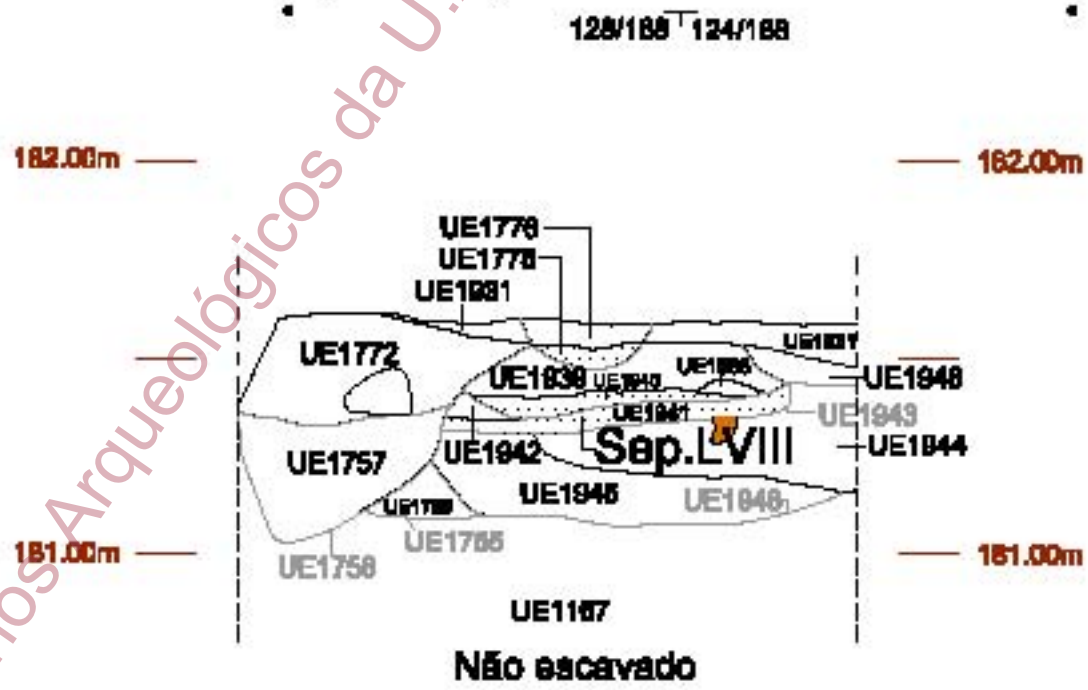

Universidade do Minho Unidade de Arqueologia	Salvamento de Bracara Augusta BRA09 TAVL Sondagem 16 - Sepulturas LVIII Depósito · Intervenção · Derrubas · Aterro moderno 0 20cm 1m	Fig. 90	UAUM 2010

Direitos reservados: Decreto-Lei nº 27/98, de 18 de Julho; Decreto-Lei nº 333/97, de Novembro; Lei 50/2004, de 24 de Agosto

Trabalhos Arqueológicos da U.A.U.M. / MEMÓRIAS 7, 2010

Plano 24 (excerto)

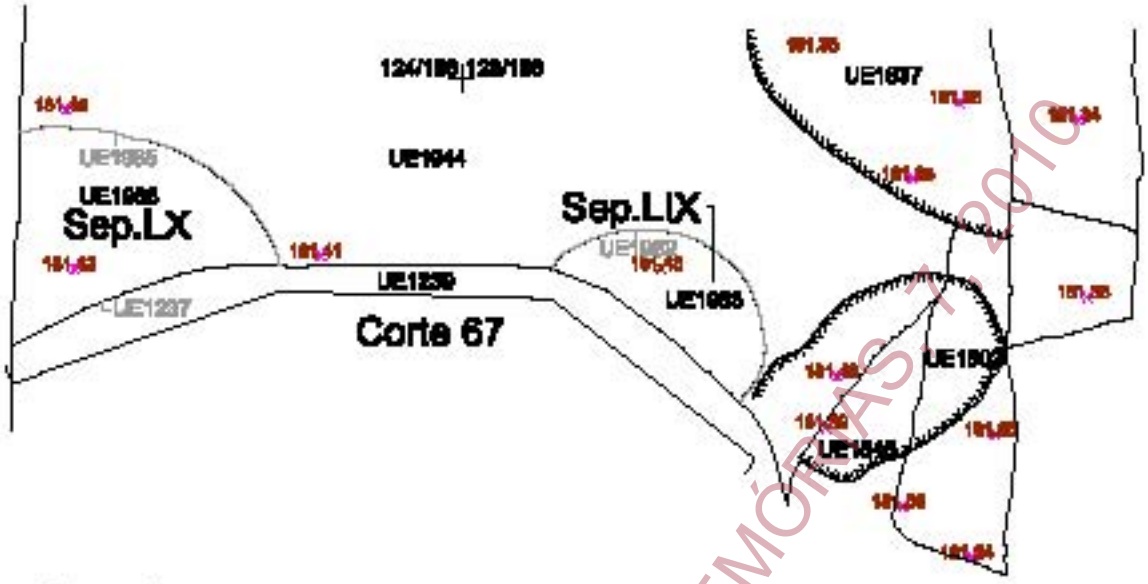

Corte 67

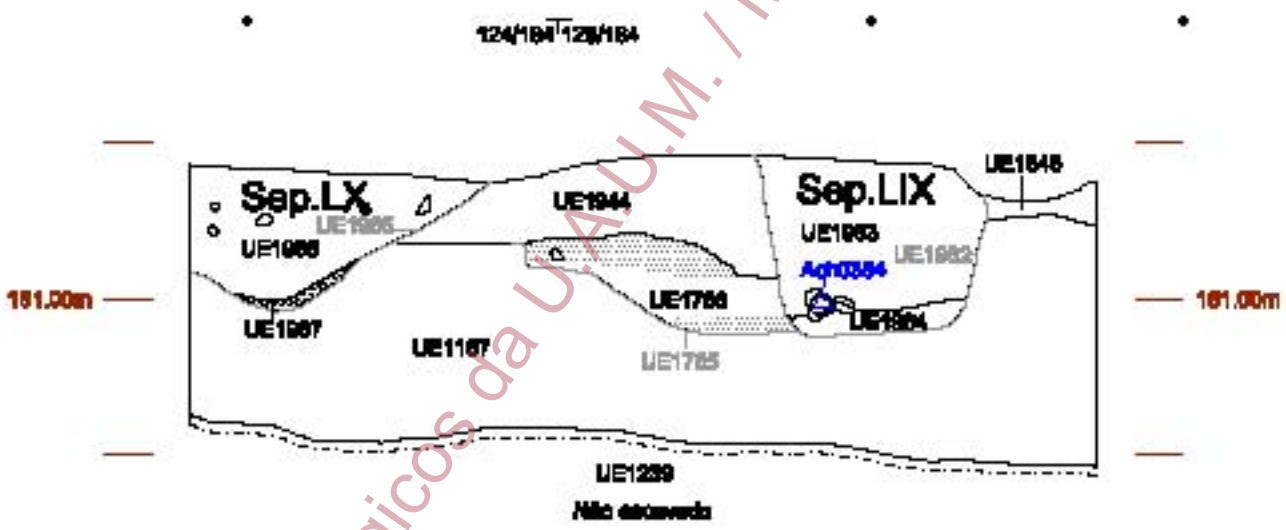

Sep.LX
Secção (perfil Oeste)

Trabalhos Arqueológicos da U.A.U.M. / MEMÓRIAS 7, 2010

Universidade do Minho Unidade de Arqueologia	Salvamento de Bracara Augusta	Fig. 91	UAUM
	BRA09 TAVL		2010
	Sondagem 16 - Sepultura LIX e LX		
	Depressão · Cavidade · Bolsa de areia · 0 2m 5m		

Direitos reservados: Decreto-Lei nº 270/99, de 15 de Julho; Decreto-Lei nº 332/97, de Novembro; Lei 62/2004, de 24 de Agosto

Perfil Oeste (excerto)

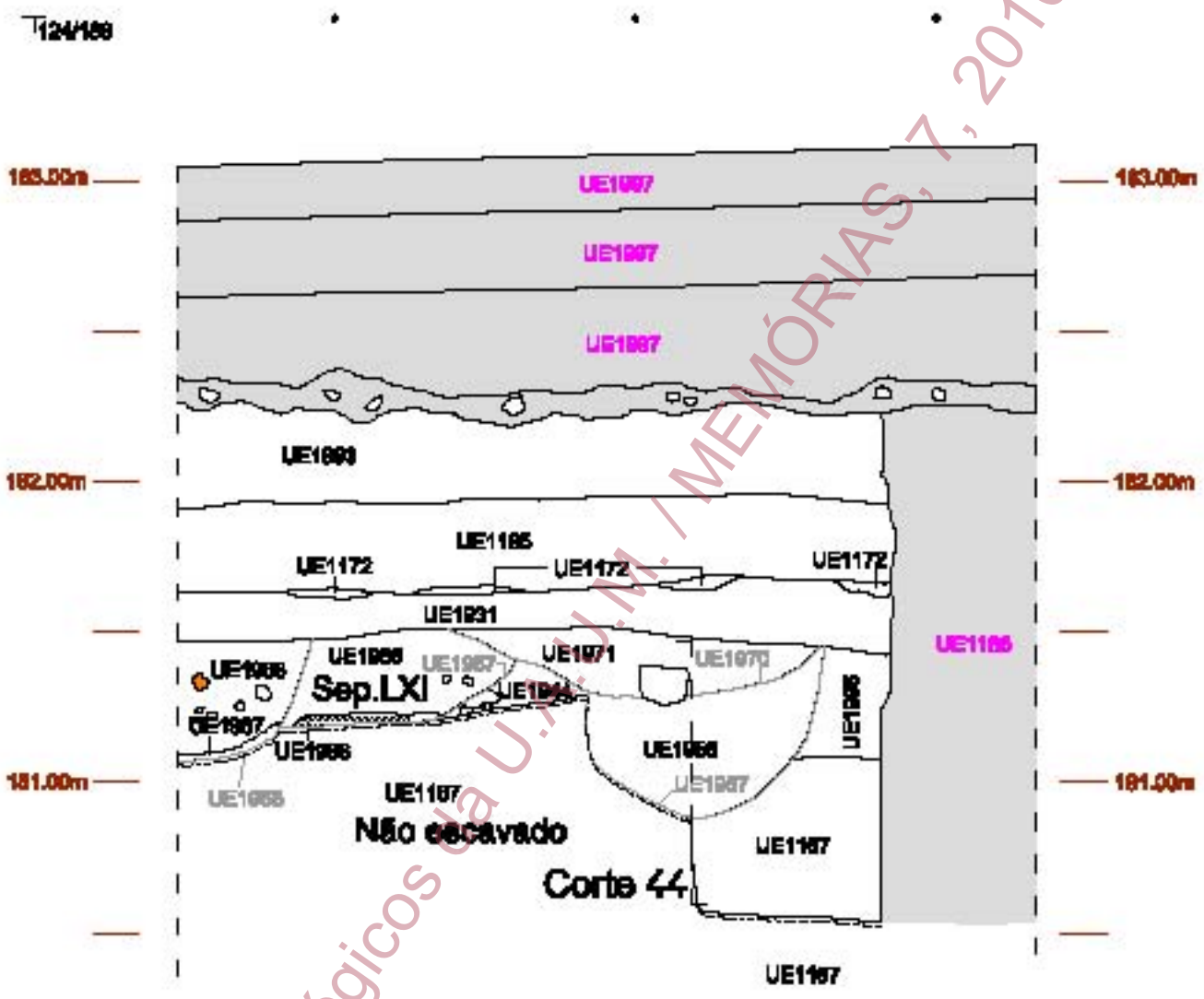

Universidade do Minho Unidade de Arqueologia	Salvamento de Bracara Augusta	Fig. 92	UAUM
	BRA09 TAVL		2010
	Sondagem 15 - Sepultura LXI		
	Cavéas / Cimento Polido		

Direitos reservados: Decreto-Lei nº 27/98, de 15 de Julho; Decreto-Lei nº 332/97, de Novembro; Lei 62/2004, de 24 de Agosto

Trabalhos Arqueológicos da U.A.U.M. / MEMÓRIAS, 7, 2010

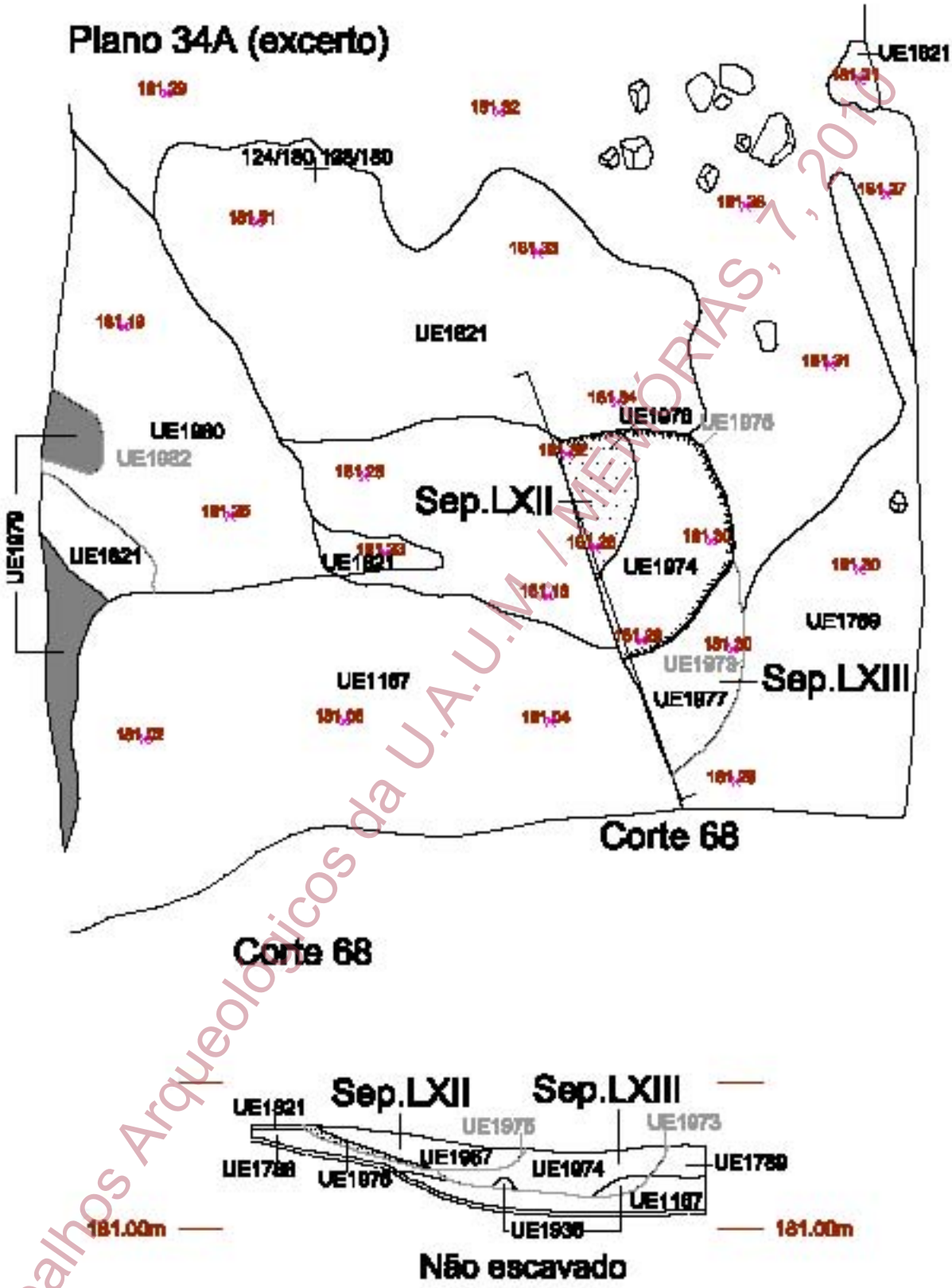

Trabalhos Arqueológicos da U.A.U.M. / MEMÓRIAS, 7, 2010

Universidade do Minho
Unidade de Arqueologia

Salvamento de Bracara Augusta

BRA09 TAVL

Sondagem 15 - Sepulturas LXII e LXIII

Depósito | Corte | Pavimento | 0 | 20cm | 1m

Fig. 93

UAUM

2010

Direitos reservados: Decreto-Lei nº 270/99, de 15 de Julho; Decreto-Lei nº 332/97, de Novembro; Lei 62/2004, de 24 de Agosto

Plano 35 (excerto)

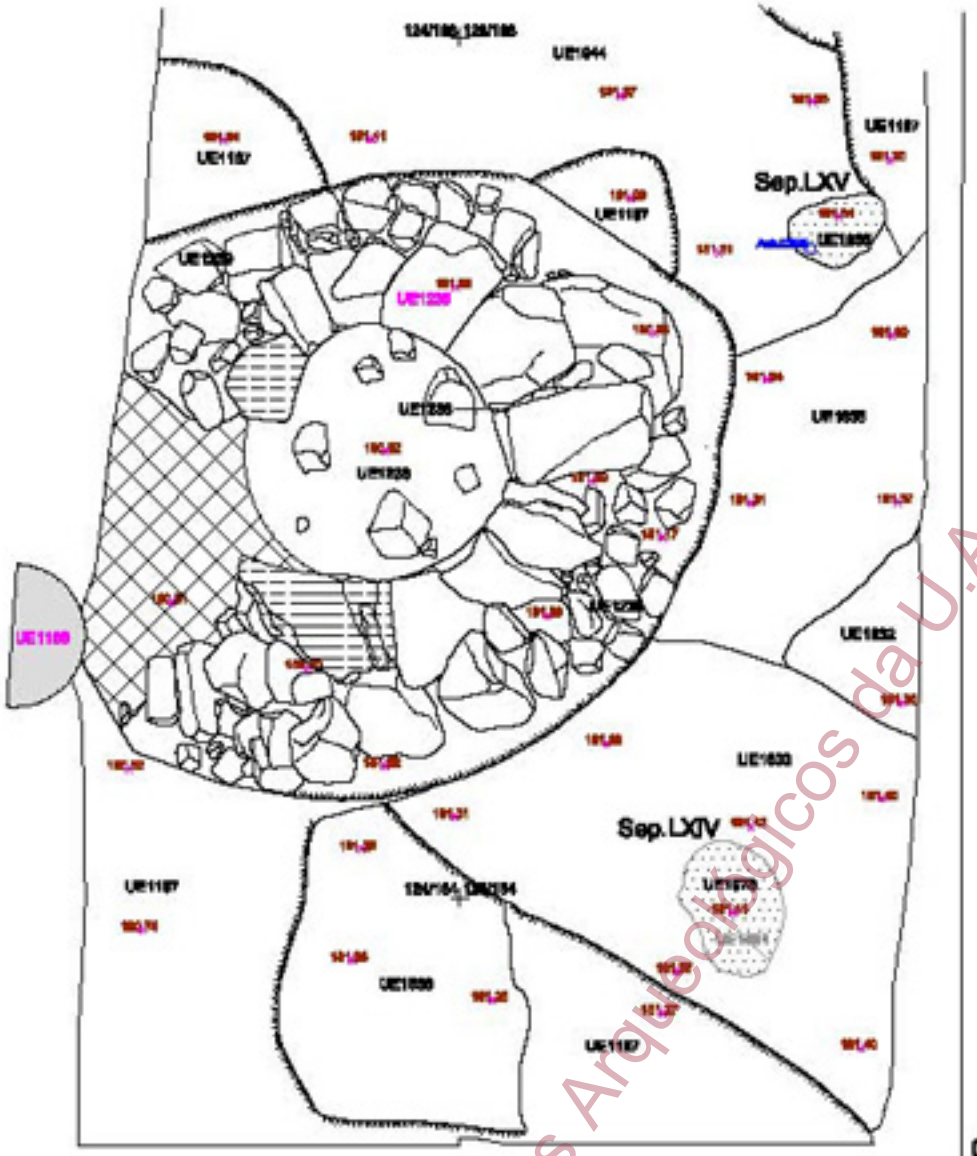

Corte 61 (excerto)

Corte 61

Universidade do Minho Unidade de Arqueologia	Salvamento de Bracara Augusta BRAGA TAVL Sondagem 16 - Sepulturas LXIV e LXV	Fig. 94	UAUM 2010

Direitos reservados: Decreto-Lei nº 570/80, de 15 de Julho; Decreto-Lei nº 329/87, de Novembro; Lei 66/2004, de 24 de Agosto

Trabalhos Arqueológicos da U.A.U.M. / MEMÓRIAS, 7, 2010

Plano 39 (excerto)

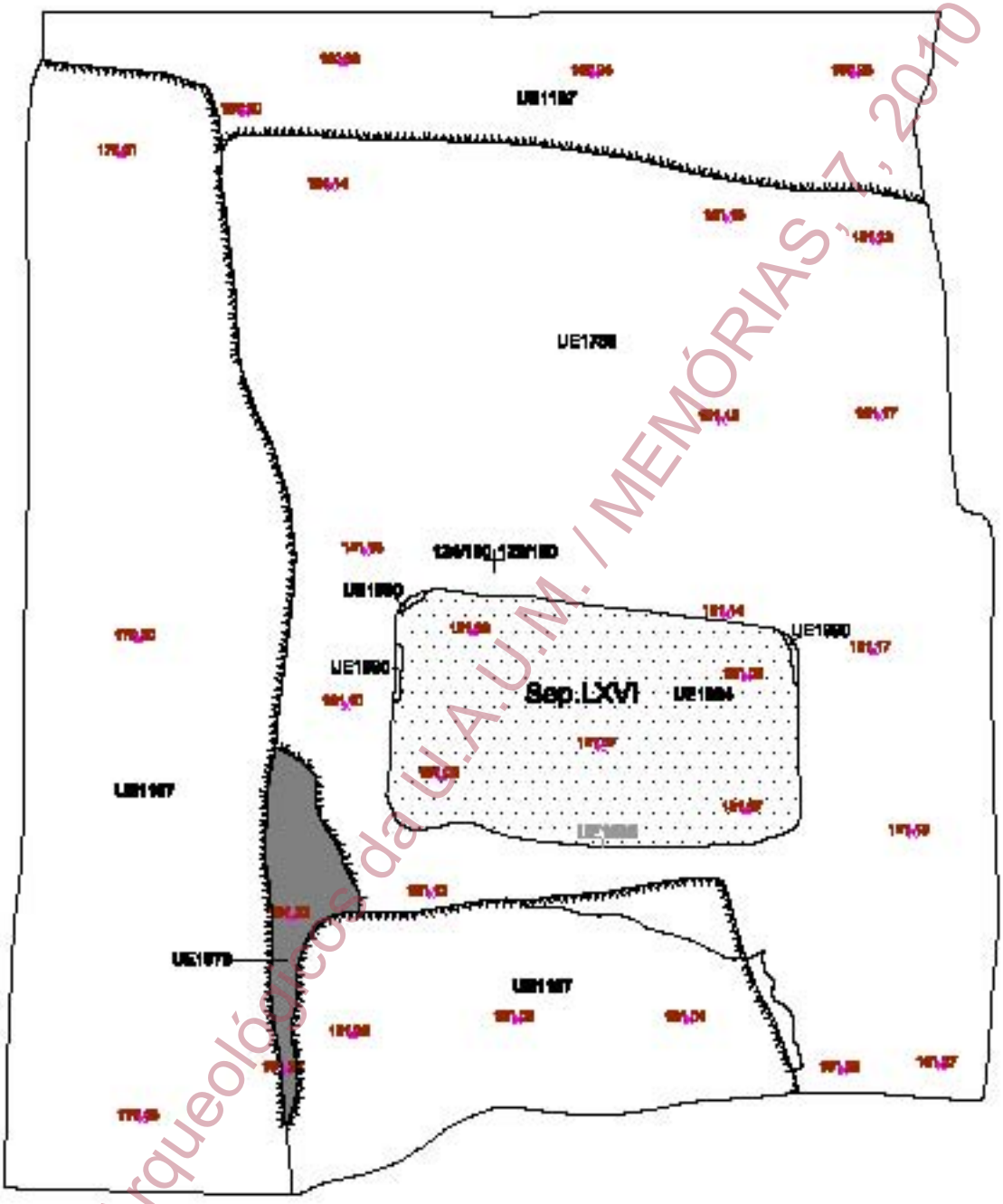

Trabalhos Arqueológicos da U.A.U.M. / MEMÓRIAS, 7, 2010

Universidade do Minho Unidade de Arqueologia	Salvamento de Bracara Augusta	Fig. 95	UAUM
	BRA09 TAVL		2010
	Sondagem 15 - Sepultura LXVI		
	Depósito · Cortes · Pisos Mesc · 0 1m 5m		

Direitos reservados: Decreto-Lei nº 27/98, de 15 de Julho; Decreto-Lei nº 332/97, de Novembro; Lei 50/2004, de 24 de Agosto

Plano 7 (parcial)

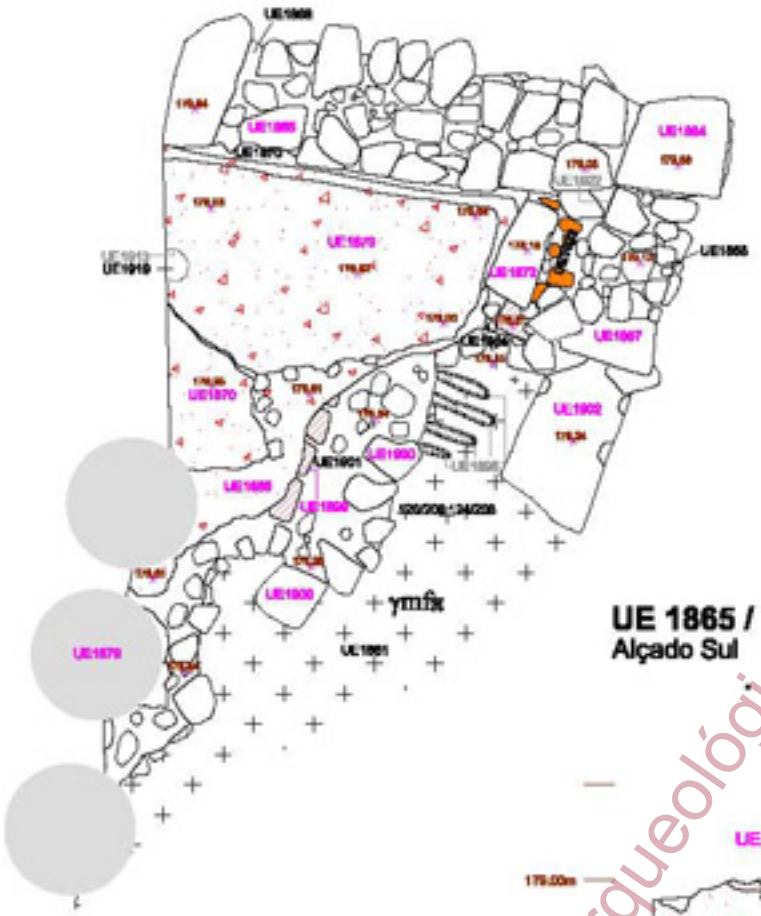

UE 1864 / 1865 / 1866
Alçado Norte

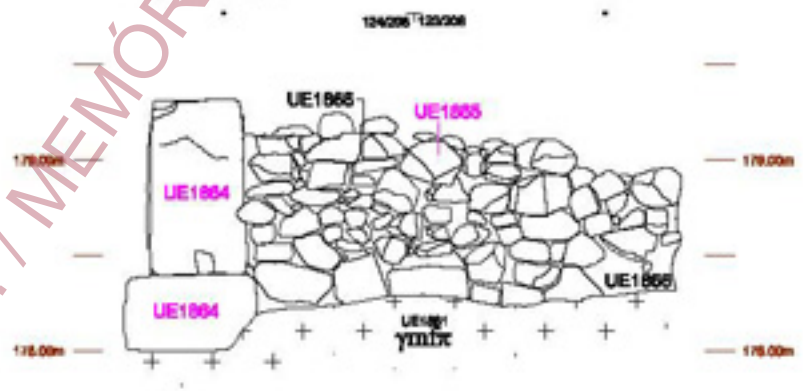

UE 1865 / 1866 / 1870
Alçado Sul

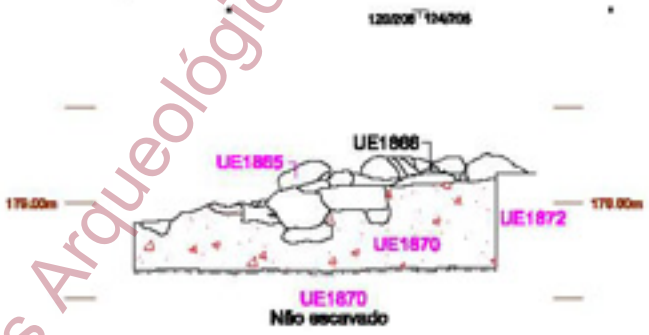

UE 1864 / 1867 / 1868
Alçado Este

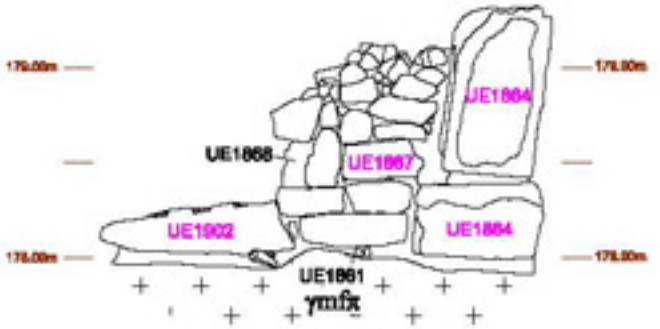

Universidade do Minho Unidade de Arqueologia	Salvamento de Bracara Augusta BRAGA TAVL Sondagem 16 - planta e alçados de possível "sangue"	Fig. 96	UAUM 2010

Trabalhos Arqueológicos da U.A.U.M. / MEMÓRIAS, 7, 2010

Plano 15A - final

Corte 58 (5.14)

Corte 63

Corte 54

Corte 62

UE 1865 / 1866
Alçado Sul

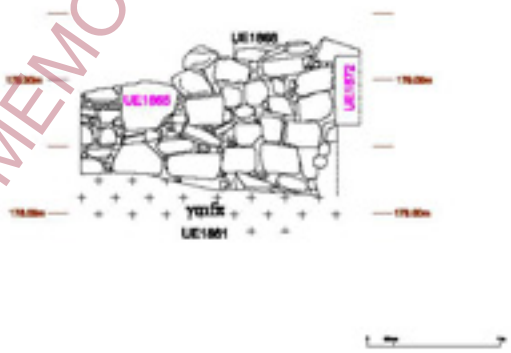

UE 1875 / 1876 / 1909
Alçado Este

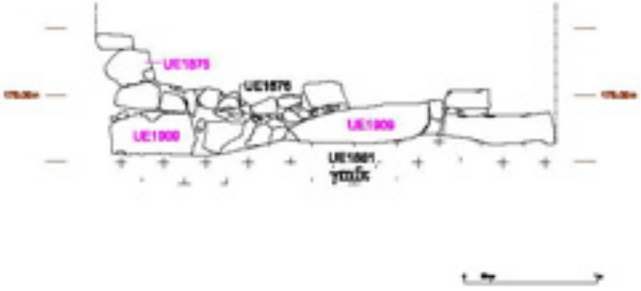

Trabalhos Arqueológicos da U.A.U.M. / MEMÓRIAS, 7, 2010

Salvamento de Emergência Arqueológico
BRADI TAVL
Fig. 97
UAUM 2010

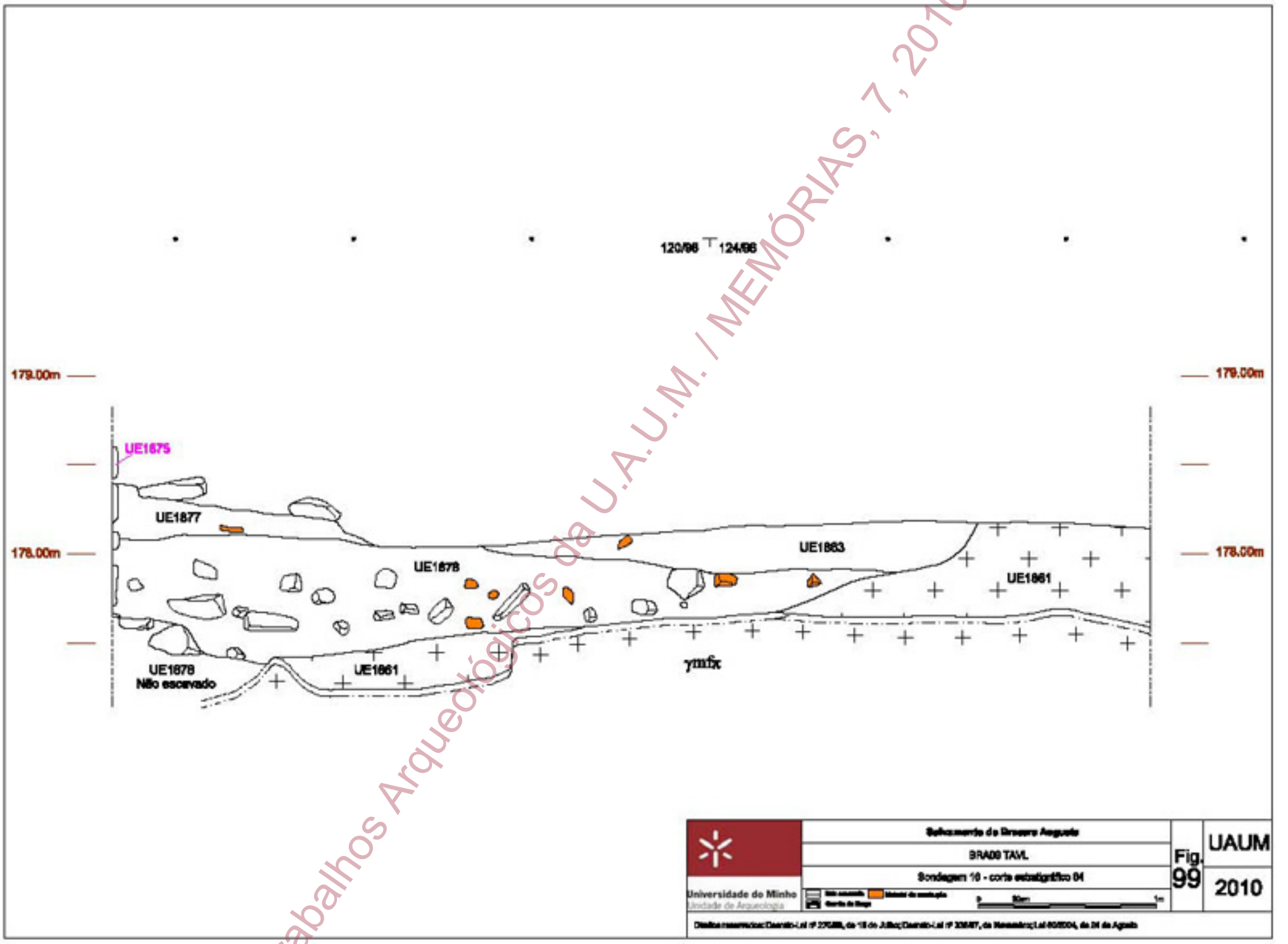

Trabalhos Arqueológicos da U.A.U.M. / MEMÓRIAS, 7, 2010

Plano 1

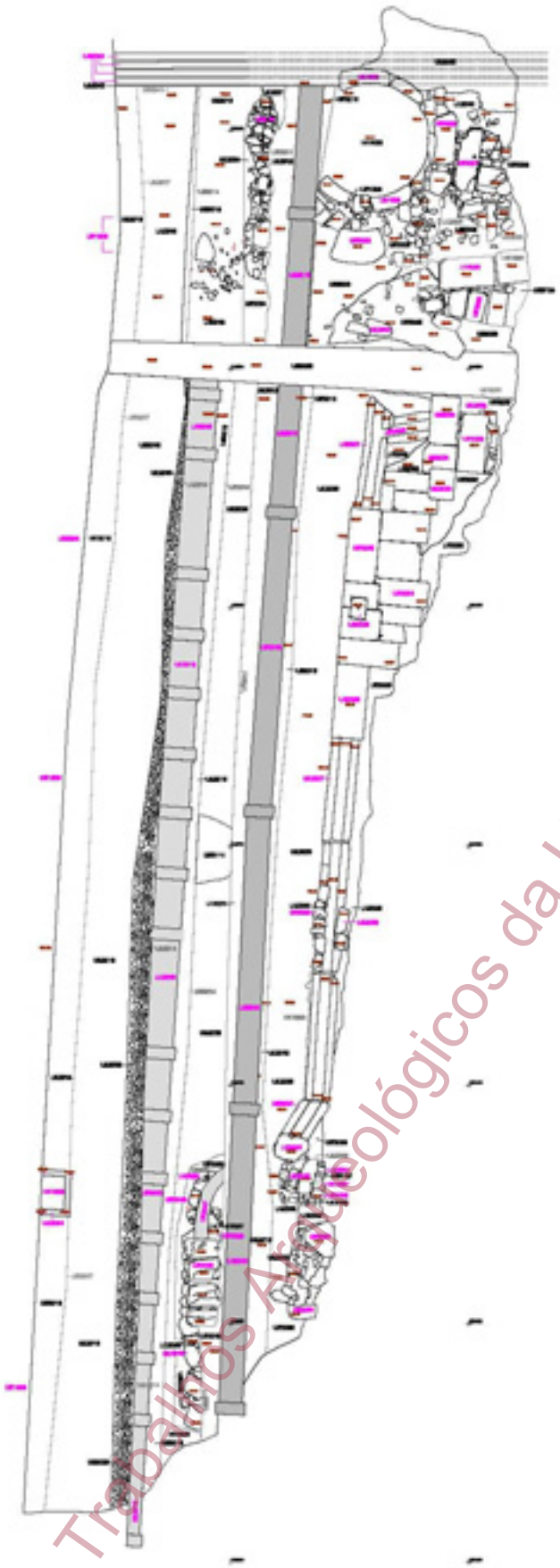

Plano 3 - final

Trabalhos Arqueológicos da U.A.U.M. / MEMÓRIAS 7, 2010

Salvamento de Bracara Augusta

BRAGA TAVL

Sondagem 17 - plano 1 e plano final

Fig. 100

UAUM

2010

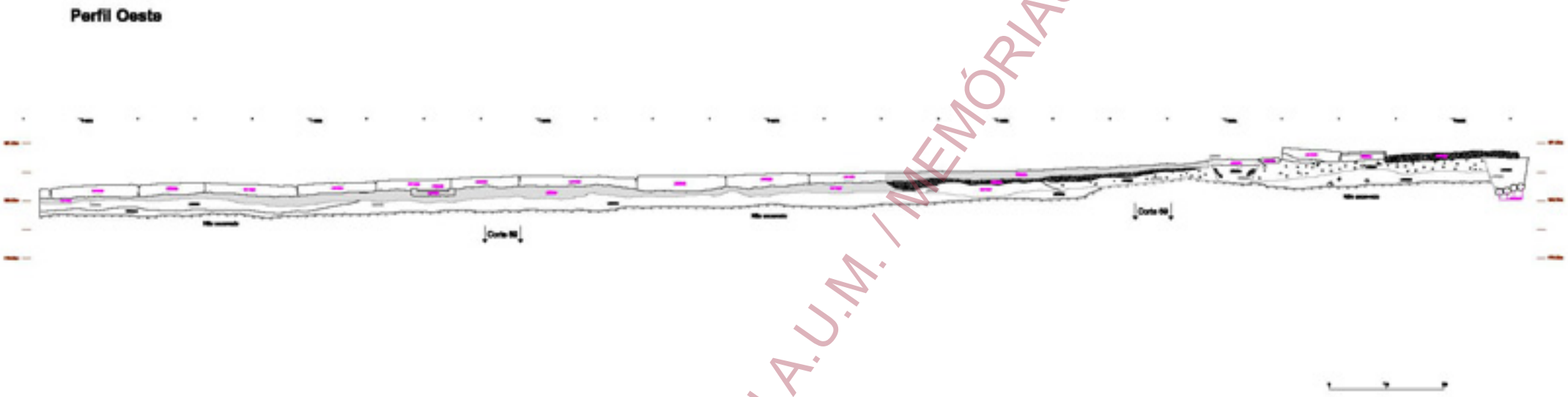

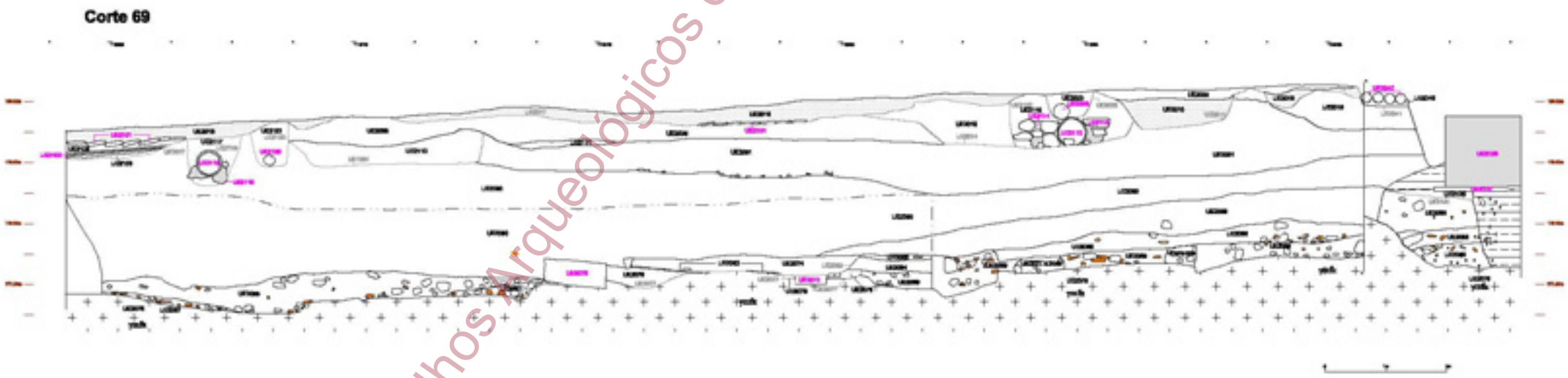

Salvamento de Bracara Augusta
BRAGA TAVL
Fig. 101
UAUM
2010

Trabalhos Arqueológicos da U.A.U.M. / MEMÓRIAS, 7, 2010



Trabalhos Arqueológicos da U.A.U.M. / MEMÓRIAS, 7, 2010

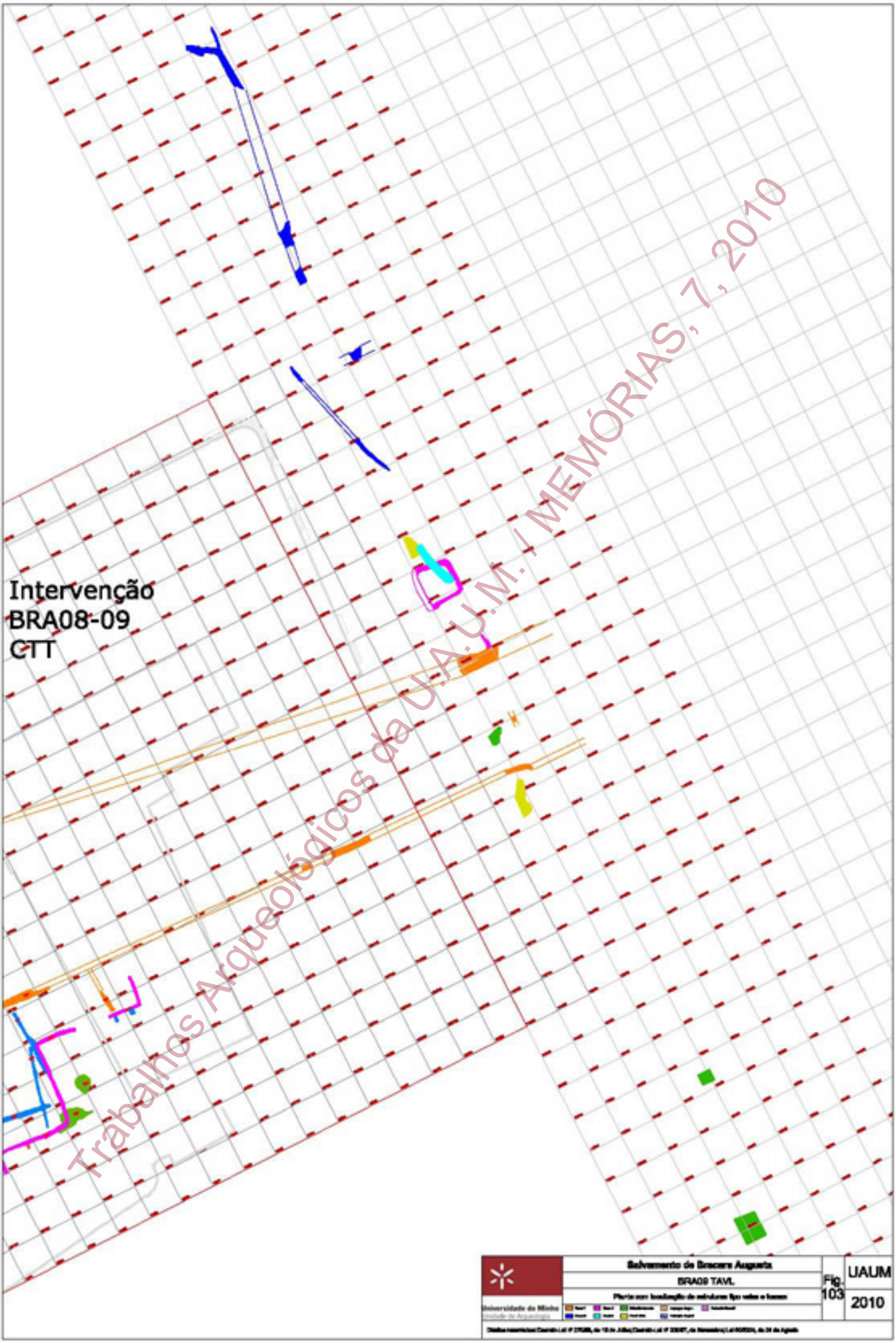

Trabalhos Arqueológicos da U.A.U.M. / MEMÓRIAS, 7, 2010



Trabalhos Arqueológicos da U.A.U.M. / MEMÓRIAS, 7, 2010

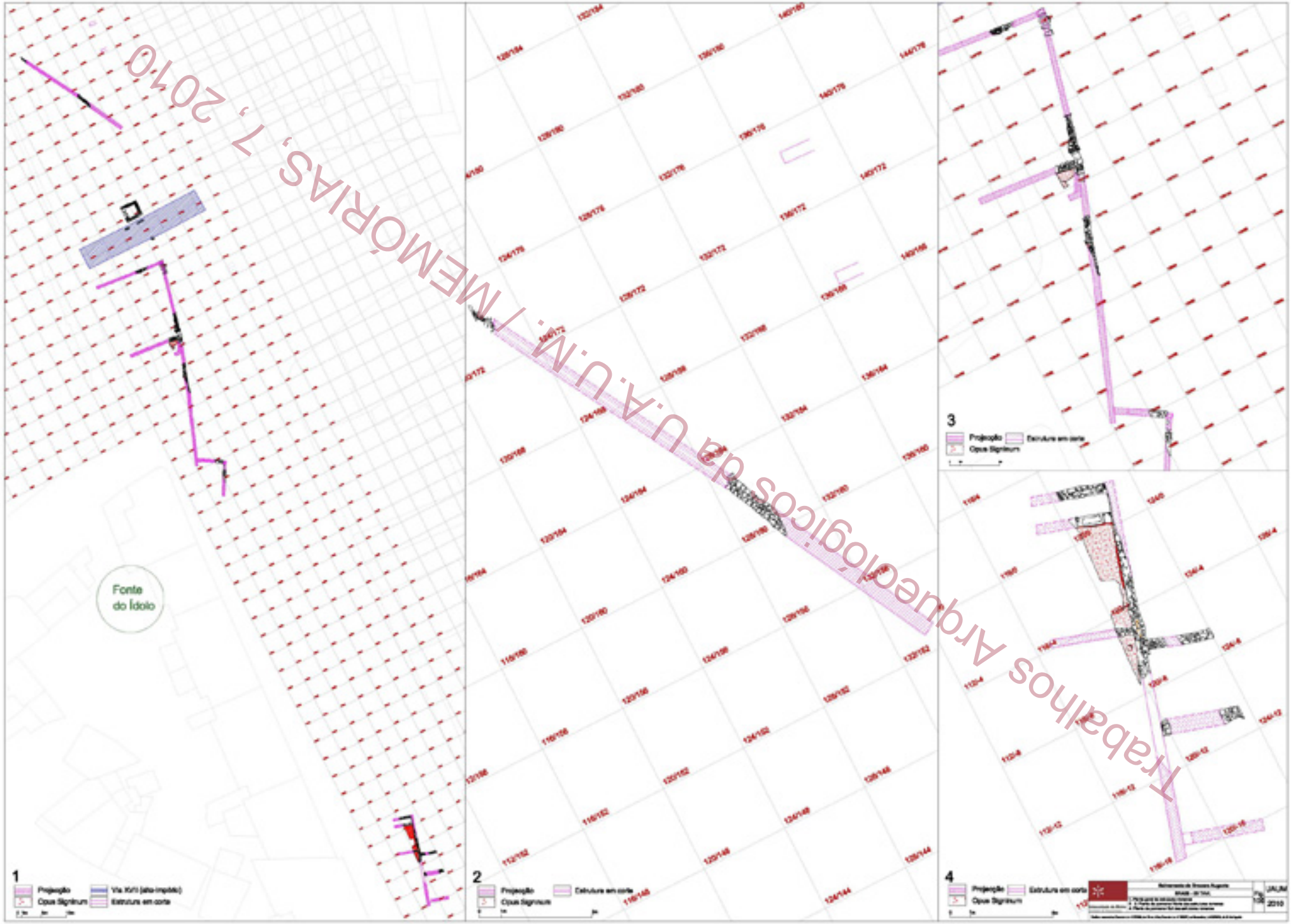

Trabalhos Arqueológicos da U.A.U.M. / MEMÓRIAS, 7, 2010

Foto 1: (UAUM - DSC06927) Vista geral da Av. da Liberdade, antes das obras – sector A / B (NE/SO).

Foto 2: (UAUM - DSC06943) Vista geral da Av. da Liberdade, antes das obras – sector B / A (S/N).

Trabalhos Arqueológicos da U.A.U.M. / MEMÓRIAS, 7, 2010

Foto 3: (UAUM - DSC06950) Vista geral da Av. da Liberdade, antes das obras – sector C / D (N/S).

Foto 4: (UAUM - DSC07011) Sector A, acompanhamento da remoção do asfalto (SO/NE).

Trabalhos Arqueológicos da U.A.U.M. / MEMÓRIAS, 7, 2010

Foto 5: (UAUM - IMG_4621) Sector B, acompanhamento da remoção do asfalto (S/N).

Foto 6: (UAUM - IMG_4691) Sector A, acompanhamento do desaterro da rampa de saída do antigo túnel (NE/SO).

Trabalhos Arqueológicos da U.A.U.M. / MEMÓRIAS 7, 2010

Foto 7: (UAUM - IMG_4856) Sector A, acompanhamento da remoção dos passeios (SSO/NNE).

Foto 8: (UAUM- IMG_4950) Sector C, acompanhamento da remoção do asfalto (N/S).

Trabalhos Arqueológicos da U.A.U.M. / MEMÓRIAS, 7, 2010

Foto 9: (UAUM- IMG_4991) Sector C, acompanhamento do desaterro do enchimento sobre o colector central (N/S).

Foto 10: (UAUM- IMG_4999) Sector C, acompanhamento, aspecto geral após desaterro parcial do enchimento sobre o colector central (S/N).

Trabalhos Arqueológicos da U.A.U.M. / MEMÓRIAS, 7, 2010

Foto 11: (UAUM- IMG_5054) Sector C, acompanhamento da remoção do asfalto na zona da sondagem 4 (N/S).

Foto 12: (UAUM- IMG_5085) Sector A, acompanhamento da demolição das paredes da saída do antigo túnel (S/N).

Trabalhos Arqueológicos da U.A.U.M. / MEMÓRIAS 7 2010

Foto 13: (UAUM - IMG_5202) Sector A, acompanhamento da abertura de poço técnico (NE/SO).

Foto 14: (UAUM- IMG_5203) Sector A/B, acompanhamento, aspecto geral após desaterro parcial do enchimento sobre o colector central (SSE/NNO).

Trabalhos Arqueológicos da U.A.U.M. / MEMÓRIAS, 7, 2010

Foto 15: (UAUM- IMG_5399) Sector D, acompanhamento do desaterro do enchimento sobre o colector central (N/S).

Foto 16: (UAUM - IMG_5401) Sector D, acompanhamento da abertura da vala para implantação do novo colector (S/N).

Trabalhos Arqueológicos da U.A.U.M. / MEMÓRIAS, 7, 2010

Foto 17: (UAUM - IMG_5570) Sector D, acompanhamento, aspecto da estrutura detectada (sondagem 5) (SE/NO).

Foto 18: (UAUM - IMG_6411) Sector D, acompanhamento da abertura da vala para implantação do novo colector (sondagem 7) (S/N).

Trabalhos Arqueológicos da U.A.U.M. / MEMÓRIAS, 7, 2010

Foto 19: (UAUM - IMG_6423) Sector D, acompanhamento, pormenor da estrutura detectada (sondagem 7) (E/O).

Foto 20: (UAUM - IMG_5792) Sector A, acompanhamento, aspecto do perfil resultante da demolição e desaterro da parede Este da saída do antigo túnel (S/N).

.

Trabalhos Arqueológicos da U.A.U.M. / MEMORIAS, 7, 2010

Foto 21: (UAUM - IMG_6428) Sector B, acompanhamento da implantação da cortina de estacaria (S/N).

Trabalhos Arqueológicos da U.A.U.M. / MEMÓRIAS, 7, 2010

Foto 22: (UAUM - IMG_6980) Sector C, acompanhamento do desmonte das estruturas da sondagem 4 (E/O).

Trabalhos Arqueológicos da U.A.U.M. / MEMÓRIAS, 7, 2010

Foto 23: (UAUM - IMG_6997) Sector C, acompanhamento do desmonte das estruturas da sondagem 4 (NE/SO).

Foto 24: (UAUM - IMG_7267) Sector B, acompanhamento do desaterro do enchimento sobre o colector central (N/S).

Trabalhos Arqueológicos da U.A.U.M. / MEMÓRIAS, 7 . 2010

Foto 25: (UAUM - IMG_7414) Sector B, acompanhamento, pormenor do Ach.062 (E.A.14) recolhido na área da sondagem 15 (S/N).

Foto 26: (UAUM - IMG_7489) Sector B, aspecto geral das estruturas detectadas durante o acompanhamento na zona da sondagem 11 (N/S).

Trabalhos Arqueológicos da U.A.U.M. / MEMÓRIAS, 7, 2010

Foto 27: (UAUM - IMG_7575) Sector C, acompanhamento do desmonte das estruturas da sondagem 4 (SE/NO).

Foto 28: (UAUM - IMG_7735) Sector C, acompanhamento do desaterro mecânico após desmonte das estruturas da sondagem 4 (SE/NO).

Trabalhos Arqueológicos da U.A.U.M. / MEMÓRIAS, 7, 2010

Foto 29: (UAUM - IMG_7829) Sector B, acompanhamento da implantação da cortina de estacaria (SSE/NNO).

Foto 30: (UAUM - IMG_7882) Sector D, acompanhamento da implantação do novo colector (sondagem 8) (SO/NE).

Trabalhos Arqueológicos da U.A.U.M. / MEMÓRIAS, 7, 2010

Foto 31: (UAUM - IMG_7915) Sector D, acompanhamento, pormenor da estrutura detectada (sondagem 8) (SO/NE).

Foto 32: (UAUM - IMG_7919) Sector B, acompanhamento do desaterro dos níveis superficiais na zona da sondagem 15 (NNO/SSE).

Trabalhos Arqueológicos da U.A.U.M. / MEMÓRIAS, 7, 2010

Foto 33: (UAUM - IMG_8006) Sector B, acompanhamento do desaterro dos níveis superficiais na área da sondagem 11 (SSE/NNO).

Foto 34: (UAUM - IMG_8870) Sector B, acompanhamento do desaterro dos níveis superficiais na área da sondagem 14 (NNE/SSO).

Trabalhos Arqueológicos da U.A.U.M. / MEMÓRIAS, 7, 2010

Foto 35: (UAUM - IMG_8905) Sector B, acompanhamento do desaterro dos níveis superficiais na área da sondagem 15 (NE/SO).

Foto 36: (UAUM - IMG_8952) Sector B, aspecto geral da área de escavação, após queda de neve (S/N).

Trabalhos Arqueológicos da U.A.U.M. / MEMÓRIAS, 7, 2010

Foto 37: (UAUM - IMG_9766) Sector B, aspecto geral da área de trabalhos durante a escavação das sondagens 11, 12 e 15 (S/N).

Foto 38: (UAUM - IMG_9333) Sector B, acompanhamento do desaterro do enchimento sobre o colector anexo à sondagem 13 (SE/NO).

Trabalhos Arqueológicos da U.A.U.M. / MEMÓRIAS, 7, 2010

Foto 39: (UAUM - IMG_9616) Sector B, acompanhamento da limpeza da cortina de estacaria na área do corte 45 (S/N).

Trabalhos Arqueológicos da U.A.U.M. / MEMÓRIAS, 7, 2010

Foto 40: (UAUM - IMG_6428) Sector B, acompanhamento da abertura de vala para implantação de sistema eléctrico na zona de estaleiro, Largo João Penha (N/S).

Trabalhos Arqueológicos da U.A.U.M. / MEMÓRIAS, 7, 2010

Foto 41: (UAUM - IMG_1047) Sector B, acompanhamento do desaterro do enchimento do colector central, com pormenor da Via XVII na zona nascente (NO/SE).

Foto 42: (UAUM - IMG_1116) Sector B, acompanhamento do desmonte da banqueta entre as sondagens 12 e 13 (SSE/NNO).

Trabalhos Arqueológicos da U.A.U.M. / MEMÓRIAS 7 2010

Foto 43: (UAUM - IMG_1305) Sector C, acompanhamento da implantação de infra-estruturas na Rua do Raio / Largo João Penha (O/E).

Foto 44: (UAUM - IMG_1402) Sector B, acompanhamento da remoção de cisternas de antigo posto de abastecimento de combustível no Largo João Penha (NO/SE).

Trabalhos Arqueológicos da U.A.U.M. / MEMÓRIAS, 7/2010

Foto 45: (UAUM - IMG_2726) Sector C, acompanhamento do desaterro da parte poente da Av. da Liberdade (E/O).

Foto 46: (UAUM - IMG_2732) Sector C, acompanhamento do desaterro da parte poente da Av. da Liberdade (SE/NO).

Trabalhos Arqueológicos da U.A.U.M. / MEMÓRIAS, 7, 2010

Foto 47: (UAUM – IMG_3494) Sector B, acompanhamento da implantação de infra-estruturas na zona do estaleiro, Largo João Penha (N/S).

Foto 48: (UAUM - IMG_3687) Sector B, acompanhamento da abertura da galeria técnica (SO/NE).

Trabalhos Arqueológicos da U.A.U.M. / MEMÓRIAS, 7, 2010

Foto 49: (UAUM - IMG_3819) Sector B, acompanhamento dos arranjos superficiais (N/S).

Foto 50: (UAUM - IMG_3931) Sector B, acompanhamento da construção da galeria técnica (N/S).

Trabalhos Arqueológicos da U.A.U.M. / MEMÓRIAS, 7, 2010

Foto 51: (UAUM - IMG_3977) Sector B, acompanhamento dos arranjos superficiais (N/S).

Foto 52: (UAUM - IMG_9427) Corte 45, pormenor do Ach.193 (n.i.: 2009.0023) da Sep. XVIII (O/E).

Trabalhos Arqueológicos da U.A.U.M. / MEMÓRIAS 7, 2010

Foto 53: (UAUM IMG_9502) Corte 45, pormenor da Sep. XVIII, após remoção do Ach.193 (O/E).

Foto 54: (UAUM - IMG_9536) Corte 45, aspecto após escavação da Sep. XVIII (SO/NE).

Trabalhos Arqueológicos da U.A.U.M. / MEMÓRIAS, 7, 2010

Foto 55: (UAUM - IMG_9589) Corte 45, vista parcial (O/E).

Foto 56: (UAUM - IMG_9591) Corte 45, vista parcial (O/E).

Trabalhos Arqueológicos da U.A.U.M. / MEMÓRIAS, 7, 2010

Foto 57: (UAUM - IMG_9594) Corte 45, vista parcial (O/E).

Foto 58: (UAUM - IMG_9596) Corte 45, vista parcial (O/E).

Trabalhos Arqueológicos da U.A.U.M. / MEMÓRIAS, 7, 2010

Foto 59: (UAUM - IMG_9598) Corte 45, vista parcial (O/E).

Foto 60: (UAUM - IMG_9600) Corte 45, vista parcial (O/E).

Trabalhos Arqueológicos da U.A.U.M. / MEMÓRIAS, 7, 2010

Foto 61: (UAUM - IMG_9602) Corte 45, vista parcial (O/E).

Foto 62: (UAUM - IMG_9629) Corte 45, vista parcial (O/E).

Trabalhos Arqueológicos da U.A.U.M. / MEMÓRIAS, 7, 2010

Foto 63: (UAUM - IMG_9603) Corte 45, vista geral (SO/NE).

Foto 64: (UAUM - IMG_4321) Corte 45, vista de frente do Ach.193 (n.i.: 2009.0023) – Est. I: 1.

Trabalhos Arqueológicos da U.A.U.M. / MEMÓRIAS, 7, 2010

Foto 65: (UAUM - IMG_4329) Corte 45, vista de cima do Ach.193 (n. i.: 2009.0023) – Est. I: 1.

Foto 66: (UAUM - IMG_4041) Corte 45, vista de cima do Ach.194 (n. i.: 2009.0672).

Trabalhos Arqueológicos da U.A.U.M. / MEMÓRIAS, 7 , 2010

Foto 67: (UAUM - DSC_1138) Corte 45, espólio cerâmico da UE.1384.

Foto 68: (UAUM - IMG_4697) Sondagem 1, vista geral do plano 1(E/O).

Trabalhos Arqueológicos da U.A.U.M. / MEMÓRIAS, 7, 2010

Foto 69: (UAUM - IMG_4723) Sondagem 1, trabalhos de decapagem mecânica (S/N).

Foto 70: (UAUM - IMG_4787) Sondagem 1, vista geral do plano 2 (E/O).

Trabalhos Arqueológicos da U.A.U.M. / MEMÓRIAS, 7, 2010

Foto 71: (UAUM - IMG_4859) Sondagem 1, pormenor do plano 2, fase de escavação B (N/S).

Trabalhos Arqueológicos da U.A.U.M. / MEMÓRIAS, 7, 2010

Foto 72: (UAUM - IMG_4938) Sondagem 1, pormenor do plano 5 (parcial) (S/N).

Trabalhos Arqueológicos da U.A.U.M. / MEMÓRIAS, 7, 2010

Foto 73: (UAUM - IMG_5036) Sondagem 1, vista geral do plano 7 (N/S).

Foto 74: (UAUM - IMG_5044) Sondagem 1, vista parcial do Perfil Sul.

Trabalhos Arqueológicos da U.A.U.M. / MEMÓRIAS, 7, 2010

Foto 75: (UAUM - IMG_5070) Sondagem 1, vista parcial do Perfil Sul.

Foto 76: (UAUM - IMG_5138) Sondagem 1, pormenor do alçado Norte do poço – cisterna, UE´s.0056, 0057 e 0182 (N/S).

Trabalhos Arqueológicos da U.A.U.M. / MEMÓRIAS, 7, 2010

Foto 77: (UAUM - IMG_5063) Sondagem 1, vista parcial do Perfil Oeste.

Foto 78: (UAUM - IMG_5067) Sondagem 1, vista parcial do Perfil Oeste.

Trabalhos Arqueológicos da U.A.U.M. / MEMÓRIAS, 1, 2010

Foto 79: (UAUM - IMG_5081) Sondagem 1, vista geral do corte 1 (O/E).

Foto 80: (UAUM - IMG_5078) Sondagem 1, vista parcial do Perfil Norte.

Trabalhos Arqueológicos da U.A.U.M. / MEMÓRIAS, 7, 2010

Foto 81: (UAUM - IMG_5234) Sondagem 1, vista parcial do Perfil Norte.

Foto 82: (UAUM - IMG_5228) Sondagem 1, vista geral do corte 2 (E/O).

Trabalhos Arqueológicos da U.A.U.M. / MEMÓRIAS, 7, 2010

Foto 83: (UAUM - IMG_5238) Sondagem 1, vista geral do Perfil Este (corte 12).

Foto 84: (UAUM - IMG_5358) Sondagem 1, trabalhos de alargamento para nascente por via mecânica (O/E).

Trabalhos Arqueológicos da U.A.U.M. / MEMÓRIAS, 7, 2010

Foto 85: (UAUM - IMG_5446) Sondagem 1, vista parcial do Perfil Norte após alargamento.

Foto 86: (UAUM - IMG_5456) Sondagem 1, vista parcial do Perfil Sul após alargamento.

Trabalhos Arqueológicos da U.A.U.M. / MEMÓRIAS, 7, 2010

Foto 87: (UAUM - IMG_5470) Sondagem 1, vista geral do Perfil Este.

Foto 88: (UAUM – IMG_4316&4318) Sondagem 1, Ach.003, exumado da UE.0146. Moeda de V reis de D. Maria II (anverso e reverso).

Trabalhos Arqueológicos da U.A.U.M. / MEMÓRIAS, 7, 2010

Foto 89: (UAUM - IMG_4189) Sondagem 1, faianças de cronologia moderna / contemporânea da UE.0006.

Foto 90: (UAUM - IMG_4167) Sondagem 1, espólio cerâmico de cronologia moderna / contemporânea da UE.0067.

Trabalhos Arqueológicos da U.A.U.M. / MEMÓRIAS, 7, 2010

Foto 91: (UAUM - IMG_4158) Sondagem 1, espólio cerâmico de cronologia moderna / contemporânea da UE.0146.

Foto 92: (UAUM - IMG_4179) Sondagem 1, espólio diverso da UE.0155.

Trabalhos Arqueológicos da U.A.U.M. / MEMÓRIAS, 7, 2010

Foto 93: (UAUM - IMG_4176) Sondagem 1, vidros de cronologia romana e contemporânea da UE.0161.

Foto 94: (UAUM - IMG_4749) Sondagem 2, vista geral do plano 1 (E/O).

Trabalhos Arqueológicos da U.A.U.M. / MEMÓRIAS, 7, 2010

Foto 95: (UAUM - IMG_4777) Sondagem 2, trabalhos de decapagem mecânica (E/O).

Foto 96: (UAUM - IMG_4784) Sondagem 2, trabalhos de decapagem mecânica (S/N).

Trabalhos Arqueológicos da U.A.U.M. / MEMÓRIAS, 7, 2010

Foto 97: (UAUM - IMG_8985) Sondagem 2, vista geral do plano 2, fase de escavação A (E/O).

Foto 98: (UAUM - IMG_4916) Sondagem 2, trabalhos de decapagem mecânica (NE/SO).

Trabalhos Arqueológicos da U.A.U.M. / MEMÓRIAS, 7, 2010

Foto 99: (UAUM - IMG_4921) Sondagem 2, trabalhos de decapagem mecânica (S/N).

Foto 100: (UAUM - IMG_5107) Sondagem 2, vista parcial do corte 5 (E/O).

Trabalhos Arqueológicos da U.A.U.M. / MEMÓRIAS, 7, 2010

Foto 101: (UAUM - IMG_5012) Sondagem 2, vista parcial do corte 5 (E/O).

Foto 102: (UAUM - R004-016) Sondagem 2, leitura estratigráfica da Sep. I e Ach.007 (n. i.:2008.0867), corte 5 (E/O).

Trabalhos Arqueológicos da U.A.U.M. / MEMÓRIAS 7 - 2010

Foto 103: (UAUM - IMG_5242) Sondagem 2, vista parcial do corte 3 (O/E).

Foto 104: (UAUM - IMG_5243) Sondagem 2, vista parcial do corte 3 (O/E).

Trabalhos Arqueológicos da U.A.U.M. / MEMÓRIAS 7, 2010

Foto 105: (UAUM - IMG_5555) Sondagem 2, vista geral do plano 7, fase de escavação E.(E/O).

Foto 106: (UAUM - IMG_5591) Sondagem 2, pormenor dos Ach´s 009, 010, 011 e 012 (n. i.: 2008.0869; 0870; 0871 e 0872) , espólio votivo associado à Sep. III, plano 7 – E (S/N).

Trabalhos Arqueológicos da U.A.U.M. / MEMÓRIAS, 7, 2010

Foto 107: (UAUM - IMG_5621) Sondagem 2, leitura estratigráfica parcial da Sep. III com Ach.009 (n. i.: 2008.0869) (O/E).

Foto 108: (UAUM - DSC_0021) Sondagem 2, leitura estratigráfica da Sep. III após remoção do Ach.011 (n. i.: 2008.0873) e escavação parcial do enterramento (O/E).

Trabalhos Arqueológicos da U.A.U.M. / MEMÓRIAS, 7, 2010

Foto 109: (UAUM - IMG_1464) Sondagem 2, vista geral do plano 8, pormenor do muro UE.0267 (O/E).

Foto 110: (UAUM - IMG_5533) Sondagem 2, alçado Sul do muro UE.0267.

Trabalhos Arqueológicos da U.A.U.M. / MEMÓRIAS, 7, 2010

Foto 111: (UAUM - IMG_5525) Sondagem 2, alçado Norte do muro UE.0267.

Foto 112: (UAUM - IMG_5693) Sondagem 2, vista geral do plano 14, pormenor da Sep. II (S/N).

Trabalhos Arqueológicos da U.A.U.M. / MEMÓRIAS, 7, 2010

Foto 113: (UAUM - IMG_5810) Sondagem 2, pormenor da Sep. I após escavação parcial (E/O).

Foto 114: (UAUM - IMG_6026) Sondagem 2, vista parcial do plano 31 (final a Oeste) (O/E).

Trabalhos Arqueológicos da U.A.U.M. / MEMÓRIAS, 7, 2010

Foto 115: (UAUM - IMG_6297) Sondagem 2, vista geral do plano 40 (final a Este) (E/O).

Foto 116: (UAUM - IMG_6367) Sondagem 2, vista geral do corte 18 – pormenor da Sep. I (vista S/N).

Trabalhos Arqueológicos da U.A.U.M. / MEMÓRIAS, 7, 2010

Foto 117: (UAUM - IMG_6371) Sondagem 2, vista geral do corte 18 (vista N/S).

Foto 118: (UAUM - IMG_6376) Sondagem 2, vista geral do corte 19 (vista O/E).

Trabalhos Arqueológicos da U.A.U.M. / MEMÓRIAS, 7, 2010

Foto 119: (UAUM - IMG_6378) Sondagem 2, vista geral do corte 19 (vista E/O).

Foto 120: (UAUM - IMG_6400) Sondagem 2, vista parcial do corte 4 (O/E).

Trabalhos Arqueológicos da U.A.U.M. / MEMÓRIAS, 7, 2010

Foto 121: (UAUM - IMG_6384) Sondagem 2, vista geral do corte 16 (S/N).

Foto 122: (UAUM - IMG_6388) Sondagem 2, vista geral do corte 17 (N/S).

Trabalhos Arqueológicos da U.A.U.M. / MEMÓRIAS, 7, 2010

Foto 123: (UAUM - IMG_6406) Sondagem 2, vista parcial do corte 8 (S/N).

Trabalhos Arqueológicos da U.A.U.M. / MEMÓRIAS, 7, 2010

Foto 124: (UAUM - IMG_6408) Sondagem 2, vista parcial do corte 8 (N/S).

Foto 125: (UAUM - IMG_4953) Sondagem 2, alçado Este do muro UE.0091 e 0141.

Trabalhos Arqueológicos da U.A.U.M. / MEMÓRIAS, 7, 2010

Foto 126: (UAUM - IMG_4955) Sondagem 2, alçado Oeste do muro UE.0091 e 0141 (parcial).

Foto 127: (UAUM - IMG_4957) Sondagem 2, alçado Oeste do muro UE.0091 e 0141 (parcial).

Trabalhos Arqueológicos da U.A.U.M. / MEMÓRIAS, 7, 2010

Foto 128: (UAUM - IMG_4959) Sondagem 2, coroa do muro UE.0091 e 0141 (N/S).

Trabalhos Arqueológicos da U.A.U.M. / MEMÓRIAS, 7, 2010

Foto 129: (UAUM - IMG_6316) Sondagem 3, perfil Oeste (parcial).

Foto 130: (UAUM - IMG_6329) Sondagem 2, perfil Oeste (parcial).

Trabalhos Arqueológicos da U.A.U.M. / MEMÓRIAS, 7, 2010

Foto 131: (UAUM - IMG_6333) Sondagem 2, perfil Oeste (parcial).

Foto 132: (UAUM - IMG_6345) Sondagem 2, perfil Sul (parcial).

Trabalhos Arqueológicos da U.A.U.M. / MEMÓRIAS 7, 2010

Foto 133: (UAUM - IMG_6347) Sondagem 2, perfil Sul (parcial).

Foto 134: (UAUM - IMG_6352) Sondagem 2, perfil Sul (parcial).

Trabalhos Arqueológicos da U.A.U.M. / MEMÓRIAS, 7, 2010

Foto 135: (UAUM - IMG_6365) Sondagem 2, perfil Norte (parcial).

Foto 136: (UAUM - IMG_6361) Sondagem 2, perfil Norte (parcial).

Trabalhos Arqueológicos da U.A.U.M. / MEMÓRIAS, 7, 2010

Foto 137: (UAUM - IMG_6359) Sondagem 2, perfil Norte (parcial).

Foto 138: (UAUM - IMG_6355) Sondagem 2, perfil Norte (parcial).

Trabalhos Arqueológicos da U.A.U.M. / MEMÓRIAS 7, 2010

Foto 139: (UAUM - IMG_6452) Sondagem 2, perfil Este.

Foto 140: (UAUM - IMG_6459) Sondagem 2, aspecto da área de escavação antes de se proceder ao aterro (NE/SO).

Trabalhos Arqueológicos da U.A.U.M. / MEMÓRIAS, 7, 2010

Foto 141: (UAUM - IMG_4207) Sondagem 2, faianças de cronologia moderna / contemporânea da UE.0019.

Foto 142: (UAUM - IMG_4202) Sondagem 2, espólio cerâmico de cronologia moderna / contemporânea da UE.0139.

Trabalhos Arqueológicos da U.A.U.M. / MEMÓRIAS, 7 , 2010

Foto 143: (UAUM - IMG_4197) Sondagem 2, espólio cerâmico de cronologia romana associado à Sep. III, UE 0413.

Trabalhos Arqueológicos da U.A.U.M. / MEMÓRIAS, 7, 2010

Foto 144: (UAUM - IMG_4194) Sondagem 2, espólio cerâmico de cronologia romana da UE.0411.

Trabalhos Arqueológicos da U.A.U.M. / MEMÓRIAS, 7, 2010

Foto 145: (UAUM - IMG_4115) Sondagem 2, Ach.011 (n. i.: 2008.0871), espólio votivo associado à Sep. III, UE.0413.

Foto 146: (M.R.A.D.D.S. - DSCF1110) Sondagem 2, Ach.009 (n. i.: 2008.0869), copo em cerâmica comum fina, espólio votivo associado à Sep. III, UE.0413 – Est. II: 1.

Trabalhos Arqueológicos da U.A.U.M. / MEMÓRIAS, 7, 2010

Foto 147: (M.R.A.D.D.S.) Sondagem 2, Ach.012 (n. i.: 2008.0872), unguentário, espólio votivo associado à Sep. III, UE.0413 – Est. II: 2.

Foto 148: (M.R.A.D.D.S.) Sondagem 2, Ach.012 (n. i.: 2008.0872), pormenor da marca de vidreiro – Est. II: 2.

Trabalhos Arqueológicos @ U.A.U.M. / MEMÓRIAS, 7, 2010

Foto 149: (UAUM - IMG_7825) Sondagem 2, Ach.050 (n.i.: 2008.0889), fragmento de bilha em cerâmica comum fina com aderências tipo opus signinum.

Foto 150: (UAUM - IMG_4710) Sondagem 3, vista geral do plano 1 (E/O).

Trabalhos Arqueológicos da U.A.U.M. / MEMÓRIAS, 7, 2010

Foto 151: (UAUM - IMG_4774) Sondagem 3, trabalhos de decapagem mecânica (E/O).

Foto 152: (UAUM - IMG_4811) Sondagem 3, vista geral do plano 2 (E/O).

Trabalhos Arqueológicos da U.A.U.M. / MEMÓRIAS, 7, 2010

Foto 153: (UAUM - IMG_4867) Sondagem 3, vista geral do plano 2, fase de escavação A.

Foto 154: (UAUM - IMG_4879) Sondagem 3, trabalhos de decapagem mecânica (NO/SE).

Trabalhos Arqueológicos da U.A.U.M. / MEMÓRIAS, 7, 2010

Foto 155: (UAUM - IMG_5019) Sondagem 3, vista parcial do plano 4 (E/O).

Foto 156: (UAUM - IMG_5249) Sondagem 3, pormenor da estrutura UE.0151 e 0186.

Trabalhos Arqueológicos da U.A.U.M. / MEMÓRIAS, 7, 2010

Foto 157: (UAUM - IMG_5377) Sondagem 3, vista geral do plano 5, fase de escavação D (S/N).

Foto 158: (UAUM - IMG_5430) Sondagem 3, vista geral do corte 7 (E/O).

Trabalhos Arqueológicos da U.A.U.M. / MEMÓRIAS, 7, 2010

Foto 159: (UAUM - IMG_8394) Sondagem 3, vista geral do corte 11 (O/E).

Foto 160: (UAUM - IMG_5491) Sondagem 3, vista parcial do Perfil Sul.

Trabalhos Arqueológicos da U.A.U.M. / MEMÓRIAS, 7, 2010

Foto 161: (UAUM - IMG_5497) Sondagem 3, vista parcial do Perfil Sul.

Foto 162: (UAUM - IMG_5544) Sondagem 3, vista geral do corte 14 (Perfil Este).

Trabalhos Arqueológicos da U.A.U.M. / MEMÓRIAS 7 - 2010

Foto 163: (UAUM - IMG_5640) Sondagem 3, vista geral do corte 6 (SO/NE).



Foto 164: (UAUM - IMG_5648) Sondagem 3, vista geral do Perfil Norte (SE/NO).

Trabalhos Arqueológicos da U.A.U.M. / MEMÓRIAS, 7, 2010

Foto 165: (UAUM - IMG_6092) Sondagem 3, vista geral do Perfil Oeste.

Trabalhos Arqueológicos da U.A.U.M. / MEMÓRIAS, 7, 2010

Foto 166: (UAUM - IMG_4222) Sondagem 3, espólio cerâmico de cronologia contemporânea da UE.0015.

Trabalhos Arqueológicos da U.A.U.M. / MEMÓRIAS, 7, 2010

Foto 167: (UAUM - IMG_4215) Sondagem 3, espólio cerâmico de cronologia romana da UE.0177.

Foto 168: (UAUM - IMG_4213) Sondagem 3, espólio diverso de cronologia romana da UE.0188.

Trabalhos Arqueológicos da U.A.U.M. / MEMÓRIAS 7, 2010

Foto 169: (UAUM - IMG_6804) Sondagem 4, vista geral do corte 29 (S/N).

Foto 170: (UAUM - IMG_6816) Sondagem 4, vista parcial do corte 09 (E/O).

Trabalhos Arqueológicos da U.A.U.M. / MEMÓRIAS, 7, 2010

Foto 171: (UAUM - IMG_5302) Sondagem 4, vista parcial do corte 09 (E/O).

Foto 172: (UAUM - IMG_5294) Sondagem 4, vista parcial do corte 09 (E/O).

Trabalhos Arqueológicos da U.A.U.M. / MEMÓRIAS, 7, 2010

Foto 173: (UAUM - IMG_5292) Sondagem 4, vista parcial do corte 09 (E/O).

Foto 174: (UAUM - IMG_5289) Sondagem 4, vista parcial do corte 09 (E/O).

Trabalhos Arqueológicos da U.A.U.M. / MEMÓRIAS 7, 2010

Foto 175: (UAUM - IMG_5286) Sondagem 4, vista parcial do corte 09 (E/O).

Foto 176: (UAUM - IMG_5282) Sondagem 4, vista parcial do corte 09 (E/O).

Trabalhos Arqueológicos da U.A.U.M. / MEMÓRIAS, 7, 2010

Foto 177: (UAUM - IMG_5279) Sondagem 4, vista parcial do corte 09 (E/O).

Foto 178: (UAUM - IMG_5277) Sondagem 4, vista parcial do corte 09 (E/O).

Trabalhos Arqueológicos da U.A.U.M. / MEMÓRIAS 7, 2010

Foto 179: (UAUM - IMG_5274) Sondagem 4, vista parcial do corte 09 (E/O).

Foto 180: (UAUM - IMG_5269) Sondagem 4, vista parcial do corte 09 (E/O).

Trabalhos Arqueológicos da U.A.U.M. / MEMÓRIAS 7, 2010

Foto 181: (UAUM - IMG_5267) Sondagem 4, vista parcial do corte 09 (E/O).

Foto 182: (UAUM - IMG_5263) Sondagem 4, vista parcial do corte 09 (E/O).

Trabalhos Arqueológicos da U.A.U.M. / MEMÓRIAS, 7, 2010

Foto 183: (UAUM - IMG_5260) Sondagem 4, vista parcial do corte 09 (E/O).

Foto 184: (UAUM - IMG_5250) Sondagem 4, vista parcial do corte 09 (E/O).

Trabalhos Arqueológicos da U.A.U.M. / MEMÓRIAS 7, 2010

Foto 185: (UAUM - IMG_5739) Sondagem 4, vista geral do plano 1 (N/S).

Trabalhos Arqueológicos da U.A.U.M. / MEMÓRIAS, 7, 2010

Foto 186: (UAUM - IMG_5833) Sondagem 4, trabalhos de decapagem mecânica (N/S).

Foto 187: (UAUM - IMG_5883) Sondagem 4, trabalhos de decapagem mecânica (N/S).

Trabalhos Arqueológicos da U.A.U.M. / MEMÓRIAS, 7, 2010

Foto 188: (UAUM - IMG_5903) Sondagem 4, trabalhos de decapagem mecânica (NE/SO).

Foto 189: (UAUM - IMG_5955) Sondagem 4, trabalhos de decapagem mecânica (N/S).

Trabalhos Arqueológicos da U.A.U.M. / MEMÓRIAS, 7, 2010

Foto 190: (UAUM - IMG_6210) Sondagem 4, vista parcial do plano 2 (E/O).

Foto 191: (UAUM - IMG_6214) Sondagem 4, vista parcial do plano 2 (E/O).

Trabalhos Arqueológicos da U.A.U.M. / MEMÓRIAS 7, 2010

Foto 192: (UAUM - IMG_6221) Sondagem 4, vista parcial do plano 2 com implantação dos cortes 25 a 28 (E/O).

Foto 193: (UAUM - IMG_6227) Sondagem 4, vista parcial do plano 2 (E/O).

Trabalhos Arqueológicos da U.A.U.M. / MEMORIAS, 7, 2010

Foto 194: (UAUM - IMG_5274) Sondagem 4, vista parcial do plano 2 (E/O).

Foto 195: (UAUM - IMG_6248) Sondagem 4, vista parcial do plano 2 (E/O).

Trabalhos Arqueológicos da U.A.U.M. / MEMÓRIAS, 7, 2010

Foto 196: (UAUM - IMG_6253) Sondagem 4, vista parcial do plano 2 com implantação dos cortes 21 a 24 (E/O).

Trabalhos Arqueológicos da U.A.U.M. / MEMÓRIAS, 7, 2010

Foto 197: (UAUM - IMG_5274) Sondagem 4, vista geral do plano 2 (S/N).

Trabalhos Arqueológicos da U.A.U.M. / MEMÓRIAS, 7, 2010

Foto 198: (UAUM - IMG_5274) Sondagem 4, vista parcial do plano 3 (E/O).

Foto 199: (UAUM - IMG_6509) Sondagem 4, vista geral do plano 4 (final a Sul).

Trabalhos Arqueológicos da U.A.U.M. / MEMÓRIAS, 7, 2010

Foto 200: (UAUM - IMG_6543) Sondagem 4, vista geral do corte 21 (E/O).

Foto 201: (UAUM - IMG_6536) Sondagem 4, vista geral do corte 22 (N/S).

Trabalhos Arqueológicos da U.A.U.M. / MEMÓRIAS, 7, 2010

Foto 202: (UAUM - IMG_6539) Sondagem 4, vista geral do corte 23 (O/E).

Foto 203: (UAUM - IMG_6535) Sondagem 4, vista geral do corte 24 (S/N).

Trabalhos Arqueológicos da U.A.U.M. / MEMÓRIAS, 7, 2010

Foto 204: (UAUM - IMG_6528) Sondagem 4, pormenor da canalização UE.0860, 0673 e 0584, plano 6 (O/E).

Foto 205: (UAUM - IMG_6618) Sondagem 4, trabalhos de decapagem mecânica (S/N).

Trabalhos Arqueológicos da U.A.U.M. / MEMÓRIAS, 7, 2010

Foto 206: (UAUM - IMG_5274) Sondagem 4, vista geral do plano final (O/E).

Foto 207: (UAUM - IMG_6748) Sondagem 4, vista geral do corte 25 – Alçado Sul do muro/alicerce UE.0711, 0712, 0334 e 0383 (S/N).

Trabalhos Arqueológicos da U.A.U.M. / MEMÓRIAS, 7, 2010

Foto 208: (UAUM - IMG_6734) Sondagem 4, vista geral do corte 26 (N/S).

Foto 209: (UAUM - IMG_6745) Sondagem 4, vista geral do corte 27 (N/S).

Trabalhos Arqueológicos da U.A.U.M. / MEMÓRIAS, 7, 2010

Foto 210: (UAUM - IMG_6745) Sondagem 4, vista geral do corte 28 (O/E).

Foto 211: (UAUM - IMG_5263) Sondagem 4, alçado Este do muro/alicerce UE.0561 e 0573 (parcial).

Trabalhos Arqueológicos da U.A.U.M. / MEMÓRIAS, 7, 2010

Foto 212: (UAUM - IMG_6767) Sondagem 4, alçado Este do muro/alicerce UE.0561 e 0573 (parcial).

Foto 213: (UAUM - IMG_6654) Sondagem 4, alçado Este do muro/alicerce UE.0616 e 0617.

Trabalhos Arqueológicos da U.A.U.M. / MEMÓRIAS 7, 2010

Foto 214: (UAUM - IMG_6680) Sondagem 4, alçado Norte do muro UE.0288.

Foto 215: (UAUM - IMG_6683) Sondagem 4, alçado Sul do muro UE.0288.

Trabalhos Arqueológicos da U.A.U.M. / MEMÓRIAS 7, 2010

Foto 216: (UAUM - IMG_6776) Sondagem 4, alçado Norte do muro UE.0279.

Foto 217: (UAUM - IMG_6779) Sondagem 4, alçado Sul do muro UE.0279.

Trabalhos Arqueológicos da U.A.U.M. / MEMÓRIAS, 7, 2010

Foto 218: (UAUM - IMG_6920) Sondagem 4, alçado Sul do muro UE.0554.

Foto 219: (UAUM - IMG_6922) Sondagem 4, alçado Norte do muro UE.0554.

Trabalhos Arqueológicos da U.A.U.M. / MEMÓRIAS, 7, 2010

Foto 220: (UAUM - IMG_6942) Sondagem 4, alçado interno do poço UE.0557 e 0588 (S/N).

Foto 221: (UAUM - IMG_4225) Sondagem 4, faianças nacionais e de importação de cronologia moderna / contemporânea da UE.0276.

Trabalhos Arqueológicos da U.A.U.M. / MEMÓRIAS, 7, 2010

Foto 222: (UAUM - IMG_4230) Sondagem 4, espólio cerâmico de cronologia moderna / contemporânea da UE.0642.

Trabalhos Arqueológicos da U.A.U.M. / MEMÓRIAS, 7, 2010

Foto 223: (UAUM - IMG_4243) Sondagem 4, espólio cerâmico de cronologia moderna / contemporânea da UE.0655;

Trabalhos Arqueológicos da U.A.U.M. / MEMÓRIAS, 7, 2010

Foto 224: (UAUM - IMG_4306& 3408) Sondagem 4, Ach.034 (n. i.: 2008.0876) anverso e reverso de moeda de X reis de D. João V (1706 – 1750) recolhida na UE.0197.

Foto 225: (UAUM - IMG_4295& 4301) Sondagem 4, Ach.052 (n. i.: 2008.0891) anverso e reverso de moeda de 10 centavos de 1925, recolhida na UE.0358.

Trabalhos Arqueológicos da U.A.U.M. / MEMÓRIAS, 7, 2010

Foto 226: (UAUM - IMG_6071) Sondagem 5, vista parcial do plano 1 (E/O).

Foto 227: (UAUM - IMG_6073) Sondagem 5, vista parcial do plano 1 (E/O).

Trabalhos Arqueológicos da U.A.U.M. / MEMÓRIAS, 7, 2010

Foto 228: (UAUM - IMG_6076) Sondagem 5, vista parcial do plano 1 (E/O).

Trabalhos Arqueológicos da U.A.U.M. / MEMÓRIAS, 7, 2010

Foto 229: (UAUM - IMG_6111) Sondagem 5, alçado Sul do alicerce UE.0471.

Trabalhos Arqueológicos da U.A.U.M. / MEMÓRIAS, 7, 2010

Foto 230: (UAUM - IMG_6112) Sondagem 5, alçado Norte do alicerce UE.0471.

Trabalhos Arqueológicos da U.A.U.M. / MEMÓRIAS, 7, 2010

Foto 231: (UAUM - IMG_6132) Sondagem 5, vista geral do plano final (S/N).

Trabalhos Arqueológicos da U.A.U.M. / MEMÓRIAS, 7, 2010

Foto 232: (UAUM - IMG_6159) Sondagem 5, vista parcial do corte 20 (E/O).

Foto 233: (UAUM - IMG_6166) Sondagem 5, vista parcial do corte 20 (E/O).

Trabalhos Arqueológicos da U.A.U.M. / MEMÓRIAS, 7, 2010

Foto 234: (UAUM - IMG_6173) Sondagem 5, vista parcial do corte 20 – pormenor do muro UE.0488 e 0489 (E/O).

Foto 235: (UAUM - IMG_6179) Sondagem 5, vista parcial do corte 20 (NE/SO).

Trabalhos Arqueológicos da U.A.U.M. / MEMÓRIAS, 7, 2010

Foto 236: (UAUM - IMG_6206) Sondagem 5, vista parcial do corte 20 – pormenor do muro UE.0465 e 0466 (SE/NO).

Foto 237: (UAUM - IMG_4233) Sondagem 5, espólio diverso de cronologia moderna / contemporânea da UE.0800.

Trabalhos Arqueológicos da U.A.U.M. / MEMÓRIAS, 7, 2010

Foto 238: (UAUM - IMG_4238) Sondagem 5, espólio cerâmico de cronologia moderna / contemporânea da UE.0800.

Foto 239: (UAUM - IMG_6460) Sondagem 6, vista geral do plano 3 (O/E).

Trabalhos Arqueológicos da U.A.U.M. / MEMÓRIAS, 7, 2010

Foto 240: (UAUM - IMG_6564) Sondagem 6, trabalhos de decapagem mecânica (O/E).

Foto 241: (UAUM - IMG_6623) Sondagem 6, vista geral do plano final (O/E).

Trabalhos Arqueológicos da U.A.U.M. / MEMÓRIAS 7, 2010

Foto 242: (UAUM - IMG_6719) Sondagem 6, Perfil Este.

Foto 243: (UAUM - IMG_6722) Sondagem 6, Perfil Oeste.

Trabalhos Arqueológicos da U.A.U.M. / MEMÓRIAS, 7, 2010

Foto 244: (UAUM - IMG_6726) Sondagem 6, Perfil Norte.

Trabalhos Arqueológicos da U.A.U.M. / MEMÓRIAS, 7, 2010

Foto 245: (UAUM - IMG_6727) Sondagem 6, Perfil Sul.

Foto 246: (UAUM - IMG_4241) Sondagem 6, espólio cerâmico de cronologia moderna / contemporânea da UE.0594.

Trabalhos Arqueológicos da U.A.U.M. / MEMÓRIAS, 7, 2010

Foto 247: (UAUM - IMG_6639) Sondagem 7, vista parcial do plano 1 – pormenor das estruturas modernas / contemporâneas (O/E).

Foto 248: (UAUM - IMG_6752) Sondagem 7, trabalhos de decapagem mecânica (S/N).

Trabalhos Arqueológicos da U.A.U.M. / MEMÓRIAS, 7, 2010

Foto 249: (UAUM - IMG_6826) Sondagem 7, vista parcial do plano 2 (N/S).

Foto 250: (UAUM -IMG_7000) Sondagem 7, vista parcial do plano 3 (O/E).

Trabalhos Arqueológicos da U.A.U.M. / MEMÓRIAS, 7, 2010

Foto 251: (UAUM - IMG_7010) Sondagem 7, vista parcial do plano 3 (O/E).

Foto 252: (UAUM - IMG_7086) Sondagem 7, vista geral do corte 31 (S/N).

Trabalhos Arqueológicos da U.A.U.M. / MEMÓRIAS, 7, 2010

Foto 253: (UAUM - IMG_7149) Sondagem 7, vista geral do plano 7 (final a Norte) (N/S).

Foto 254: (UAUM - IMG_6248) Sondagem 7, vista geral do plano 17, pormenor do muro saqueado UE.0798 (O/E).

Trabalhos Arqueológicos da U.A.U.M. / MEMÓRIAS, 7, 2010

Foto 255: (UAUM - IMG_7229) Sondagem 7, alçado Sul do muro UE.0798 e 0801.

Foto 256: (UAUM - IMG_7346) Sondagem 7, alçado Norte do muro UE.0798 e 0801.

Trabalhos Arqueológicos da U.A.U.M. / MEMÓRIAS, 7, 2010

Foto 257: (UAUM - IMG_7122) Sondagem 7, alçado Oeste do muro UE.0767 e 0768 (parcial).

Foto 258: (UAUM IMG_7124) Sondagem 7, alçado Oeste do muro UE.0767 e 0768 (parcial).

Trabalhos Arqueológicos da U.A.U.M. / MEMÓRIAS, 7, 2010

Foto 259: (UAUM - IMG_7126) Sondagem 7, alçado Oeste do muro UE.0767 e 0768 (parcial).

Foto 260: (UAUM - IMG_7139) Sondagem 7, alçado Oeste do muro UE.0767 e 0768 (parcial).

Trabalhos Arqueológicos da U.A.U.M. / MEMÓRIAS, 7, 2010

Foto 261: (UAUM - IMG_7144) Sondagem 7, coroa do muro UE.0767 e 0768 (S/N).

Trabalhos Arqueológicos da U.A.U.M. / MEMÓRIAS, 7, 2010

Foto 262: (UAUM - IMG_7153) Sondagem 7, alçado Norte do muro UE.0692 e 0697.

Foto 263: (UAUM - IMG_6528) Sondagem 7, alçado Sul do muro UE.0692 e 0697.

Trabalhos Arqueológicos da U.A.U.M. / MEMÓRIAS, 7, 2010

Foto 264: (UAUM - IMG_7231) Sondagem 7, alçado Sul do muro UE.0686 e 0688.

Foto 265: (UAUM - IMG_7233) Sondagem 7, alçado Norte do muro UE.0686 e 0688.

Trabalhos Arqueológicos da U.A.U.M. / MEMÓRIAS, 7, 2010

Foto 266: (UAUM - IMG_7253) Sondagem 7, aspecto da área de escavação após desabamento do corte 32 (S/N).

Foto 267: (UAUM - IMG_7334) Sondagem 7, vista geral do plano 18 (Final) realizado após limpeza da área de escavação (O/E).

Trabalhos Arqueológicos da U.A.U.M. / MEMÓRIAS, 7, 2010

Foto 268: (UAUM - IMG_7340) Sondagem 7, alçado Este do muro UE.0683, 0684, 0802, 0823 e 0824.

Foto 269: (UAUM - IMG_7404) Sondagem 7, aspecto da área de escavação com cobertura geotêxtil para conservação *in situ* do edifício detectado (N/S).

Trabalhos Arqueológicos da U.A.U.M. / MEMÓRIAS, 7, 2010

Foto 270: (UAUM - IMG_7700) Sondagem 7, trabalhos de aterro das ruínas para conservação *in situ* (SE/NO).

Trabalhos Arqueológicos da U.A.U.M. / MEMORIAS, 7, 2010

Foto 271: (UAUM - IMG_7253) Sondagem 7, espólio cerâmico de cronologia medieval / moderna da UE.0690. Pormenor da parede decorada tipo Sr.ª do Leite – séc.XIII-XIV.

Trabalhos Arqueológicos da U.A.U.M. / MEMÓRIAS, 7, 2010

Foto 272: (UAUM - IMG_4253) Sondagem 7, espólio cerâmico de cronologia moderna / contemporânea da UE.0836.

Foto 273: (UAUM - IMG_4257) Sondagem 7, espólio cerâmico de cronologia romana da UE.0699.

Trabalhos Arqueológicos da U.A.U.M. / MEMÓRIAS, 7, 2010

Foto 274: (UAUM - IMG_8270) Sondagem 8, vista geral do plano 1 (O/E).

Foto 275: (UAUM - IMG_8282) Sondagem 8, alçado Norte do muro/alicerce da UE.0909, 0910, 0917 e 0918.

Trabalhos Arqueológicos da U.A.U.M. / MEMÓRIAS, 7, 2010

Foto 276: (UAUM - IMG_7253) Sondagem 8, vista geral do plano final (S/N).

Trabalhos Arqueológicos da U.A.U.M. / MEMÓRIAS, 7, 2010

Foto 277: (UAUM - IMG_8309) Sondagem 8, Perfil Este.

Trabalhos Arqueológicos da U.A.U.M. / MEMÓRIAS, 7, 2010

Foto 278: (UAUM - IMG_8314) Sondagem 8, Perfil Norte.

Trabalhos Arqueológicos da U.A.U.M. / MEMÓRIAS, 7, 2010

Foto 279: (UAUM - IMG_8313) Sondagem 8, Perfil Oeste.

Foto 280: (UAUM - IMG_4261) Sondagem 8, espólio cerâmico de cronologia romana da UE.0918.

Trabalhos Arqueológicos da U.A.U.M. / MEMÓRIAS, 7, 2010

Foto 281: (UAUM - IMG_8388) Sondagem 9, coroa do muro UE.0921 e 0922 (O/E).

Trabalhos Arqueológicos da U.A.U.M. / MEMÓRIAS, 7, 2010

Foto 282: (UAUM - IMG_8391) Sondagem 9, aspecto geral da área intervencionada (N/S).

Foto 283: (UAUM - IMG_8394) Sondagem 9, alçado Norte do muro UE.0921 e 0922.

Trabalhos Arqueológicos da U.A.U.M. / MEMÓRIAS, 7, 2010

Foto 284: (UAUM - IMG_8397) Sondagem 9, alçado Sul do muro UE.0921 e 0922.

Foto 285: (UAUM - IMG_8409) Sondagem 9, desmonte manual da estrutura (N/S).

Trabalhos Arqueológicos da U.A.U.M. / MEMÓRIAS, 7, 2010

Foto 286: (UAUM - IMG_7253) Sondagem 9, espólio cerâmico de cronologia romana da UE.0922: cerâmica comum de cozedura oxidante e fundo em terra sigillata Hispânica.

Trabalhos Arqueológicos da U.A.U.M. / MEMÓRIAS, 7, 2010

Foto 287: (UAUM - IMG_7253) Sondagem 10, vista geral do plano 1 (S/N).

Trabalhos Arqueológicos da U.A.U.M. / MEMÓRIAS, 7, 2010

Foto 288: (UAUM - IMG_8510) Sondagem 10, aspecto geral da Sep. V (UE.0927), plano 2 (O/E).

Foto 289: (UAUM - IMG_8523) Sondagem 10, vista geral da Sep. VI (UE.0951 e 0939), plano 2 (O/E).

Trabalhos Arqueológicos da U.A.U.M. / MEMÓRIAS, 7, 2010

Foto 290: (UAUM - IMG_8550) Sondagem 10, vista geral do plano 4 (Final) (S/N).

Trabalhos Arqueológicos da U.A.U.M. / MEMÓRIAS, 7, 2010

Foto 291: (UAUM - IMG_8565) Sondagem 10, leitura estratigráfica da Sep. V - corte 34 (O/E).

Foto 292: (UAUM - IMG_8571) Sondagem 10, leitura estratigráfica da Sep. VI e VII - corte 34 (NO/SE).

Trabalhos Arqueológicos da U.A.U.M. / MEMÓRIAS 7, 2010

Foto 293: (UAUM - IMG_8554) Sondagem 10, vista parcial do corte 34 (O/E).

Foto 294: (UAUM - IMG_8713) Sondagem 10, vista parcial do corte 34 (O/E).

Trabalhos Arqueológicos da U.A.U.M. / MEMÓRIAS, 7, 2010

Foto 295: (UAUM - IMG_8708) Sondagem 10, vista parcial do corte 34 (O/E).

Foto 296: (UAUM - IMG_8701) Sondagem 10, vista parcial do corte 34 (O/E).

Trabalhos Arqueológicos da U.A.U.M. MEMÓRIAS 7, 2010

Foto 297: (UAUM - IMG_8616) Sondagem 11, vista geral do plano 1 (SE/NO).

Foto 298: (UAUM - IMG_8603) Sondagem 11, pormenor do muro UE.0985 e 0986, plano 1 (E/O).

Trabalhos Arqueológicos da U.A.U.M. / MEMÓRIAS, 7, 2010

Foto 299: (UAUM - IMG_8677) Sondagem 11, alçado Oeste do muro UE.0985 e 0986.

Foto 300: (UAUM - IMG_8681) Sondagem 11, alçado Este do muro UE.0985 e 0986.

Trabalhos Arqueológicos da U.A.U.M. / MEMÓRIAS, 7, 2010

Foto 301: (UAUM - IMG_8669) Sondagem 11, pormenor do nível com restos de *opus signinum*, UE.1006, após escavação da metade Sul do corte 35, vista geral do plano 3, (S/N).

Foto 302: (UAUM - IMG_8688) Sondagem 11, vista parcial do corte 35 (leitura1: S/N).

Trabalhos Arqueológicos da U.A.U.M. / MEMÓRIAS, 7, 2010

Foto 303: (UAUM - IMG_8809) Sondagem 11, vista geral da Sep. X (UE.1048) com indicação do corte 36 (E/O).

Foto 304: (UAUM - IMG_8831) Sondagem 11, leitura estratigráfica da Sep. X - corte 36 (N/S).

Trabalhos Arqueológicos da U.A.U.M. / MEMÓRIAS, 7, 2010

Foto 305: (UAUM - IMG_8815) Sondagem 11, vista geral da Sep. IX (UE.1050) com espólio votivo associado, Ach. 115 e118 (E/O).

Foto 306: (UAUM - IMG_8821) Sondagem 11, pormenor da lucerna Ach.118 (n. i.: 2009.0003), espólio votivo da Sep. IX (E/O).

Trabalhos Arqueológicos da U.A.U.M. / MEMÓRIAS, 7, 2010

Foto 307: (UAUM - IMG_8970) Sondagem 11, vista geral da Sep. VIII (UE.1057), plano 6. Pormenor de tronco de sobreiro (S/N).

Foto 308: (UAUM - IMG_9555) Sondagem 11, pormenor do Ach.195 (Sep. VIII) antes da sua remoção em bloco (E/O).

Trabalhos Arqueológicos da U.A.U.M. / MEMÓRIAS, 7, 2010

Foto 309: (UAUM - IMG_8999) Sondagem 11, vista parcial do corte 35 (leitura2: N/S).

Foto 310: (UAUM - IMG_9113) Sondagem 11, vista geral do corte 41 (S/N).

Trabalhos Arqueológicos da U.A.U.M. / MEMÓRIAS, 7, 2010

Foto 311: (UAUM - IMG_9262) Sondagem 11, aspecto geral do piso térreo UE.1114, 1218, 1032, 1033 e 1034 (N/S);

Trabalhos Arqueológicos da U.A.U.M. / MEMÓRIAS, 7, 2010

Foto 312: (UAUM - IMG_9696) Sondagem 11, pormenor da argila rubificada UE.1340 da Sep. XIII (N/S).

Foto 313: (UAUM - IMG_9703) Sondagem 11, vista geral da Sep. XI (UE.1466) – plano 25 (S/N).

Trabalhos Arqueológicos da U.A.U.M. / MEMÓRIAS, 7, 2010

Foto 314: (UAUM - IMG_9707) Sondagem 11, pormenor do Ach.205 (n. i.:2009.0219), espólio votivo associado à Sep. XI (N/S).

Foto 315: (UAUM - IMG_9741) Sondagem 11, pormenor da Sep. XII (UE.1478) detectada no perfil e parcialmente obliterada.

Trabalhos Arqueológicos da U.A.U.M. / MEMÓRIAS, 7, 2010

Foto 316: (UAUM - IMG_9575) Sondagem 11, Perfil Norte (parcial).

Foto 317: (UAUM - IMG_9576) Sondagem 11, Perfil Norte (parcial).

Trabalhos Arqueológicos da U.A.U.M. / MEMÓRIAS, 7, 2010

Foto 318: (UAUM - IMG_9558) Sondagem 11, Perfil Oeste (parcial).

Foto 319: (UAUM - IMG_9560) Sondagem 11, Perfil Oeste (parcial).

Trabalhos Arqueológicos da U.A.U.M. / MEMÓRIAS, 7, 2010

Foto 320: (UAUM - IMG_9561) Sondagem 11, Perfil Oeste (parcial).

Foto 321: (UAUM - IMG_9562) Sondagem 11, Perfil Oeste (parcial).

Trabalhos Arqueológicos da U.A.U.M. / MEMÓRIAS, 7, 2010

Foto 322: (UAUM - IMG_9563) Sondagem 11, Perfil Oeste (parcial).

Foto 323: (UAUM - IMG_9744) Sondagem 11, Perfil Oeste (parcial).

Trabalhos Arqueológicos da U.A.U.M. / MEMÓRIAS, 7, 2010

Foto 324: (UAUM - IMG_9558) Sondagem 11, Perfil Sul antes da escavação das Sep. VIII, XI e XIII.

Foto 325: (UAUM - IMG_9732) Sondagem 11, Perfil Sul após escavação da Sep. XI e XII.

Trabalhos Arqueológicos da U.A.U.M. / MEMÓRIAS, 7, 2010

Foto 326: (UAUM - DSC_1118) Sondagem 11, espólio cerâmico da UE.0949.

Foto 327: (UAUM - IMG_4031) Sondagem 11, amuleto ou pendente em vidro de cronologia romana, recolhido na UE.0949 (n. i.: 2009.0671).

Trabalhos Arqueológicos da U.A.U.M. / MEMÓRIAS, 7, 2010

Foto 328: (UAUM - DSC_1120) Sondagem 11, espólio diverso de cronologia romana recolhido na UE.0988.

Foto 329: (UAUM - DSC_1341) Sondagem 11, terra sigillata Hispânica recolhida na UE.0988.

Trabalhos Arqueológicos da U.A.U.M. / MEMÓRIAS, 7, 2010

Foto 330: (M.R.A.D.D.S.) Sondagem 11, pormenor do Ach.118 (n. i.: 2009.0003), antes do tratamento de restauro no M.R.A.D.D.S.. Corresponde a espólio votivo da Sep. IX.

Foto 331: (UAUM - IMG_4091) Sondagem 11, Ach.205 (n. i.: 2009.0219) antes do processo de restauro. Corresponde a espólio votivo da Sep. XI.

Trabalhos Arqueológicos da U.A.U.M. / MEMÓRIAS, 7, 2010

Foto 332: (UAUM - IMG_8727) Sondagem 12, trabalhos de remoção dos aterros superficiais por meios mecânicos (NE/SO).

Foto 333: (UAUM - IMG_8895) Sondagem 12, vista geral do plano 1 (E/O).

Trabalhos Arqueológicos da U.A.U.M. / MEMÓRIAS, 2010

Foto 334: (UAUM - IMG_8896) Sondagem 12, plano 1, pormenor da Sep. XV (UE.1166) (E/O).

Foto 335: (UAUM - IMG_9759) Sondagem 12, pormenor da leitura estratigráfica da Sep. XV – Perfil Sul.

Trabalhos Arqueológicos da U.A.U.M. / MEMÓRIAS, 7, 2010

Foto 336: (UAUM - IMG_8952) Sondagem 12, vista geral do corte 39 (S/N).

Foto 337: (UAUM - IMG_8952) Sondagem 12, pormenor da leitura estratigráfica da Sep. XIV – corte 39 (S/N).

Trabalhos Arqueológicos da U.A.U.M. / MEMÓRIAS, 7, 2010

Foto 338: (UAUM - IMG_9209) Sondagem 12, vista geral da Sep. XIV (UE.1151) (S/N).

Foto 339: (UAUM - IMG_9234) Sondagem 12, limpeza da área de escavação após derrube do Perfil Este e Sul (O/E).

Trabalhos Arqueológicos da U.A.U.M. / MEMÓRIAS, 7, 2010

Foto 340: (UAUM - IMG_9302) Sondagem 12, vista geral da Sep. XVI (UE.1272) (N/S).

Foto 341: (UAUM - IMG_9550) Sondagem 12, Perfil Norte.

Trabalhos Arqueológicos da U.A.U.M. / MEMÓRIAS, 7, 2010

Foto 342: (UAUM - IMG_9634) Sondagem 12A, vista geral do plano 1 (O/E).

Trabalhos Arqueológicos da U.A.U.M. / MEMÓRIAS, 7, 2010

Foto 343: (UAUM - IMG_9765) Sondagem 12/12A, vista geral de possível *ustrinum*, Sep. XIII (E/O).

Trabalhos Arqueológicos da U.A.U.M. / MEMÓRIAS, 7, 2010

Foto 344: (UAUM - IMG_9843) Sondagem 12/12A, vista geral da Sep. XI (1º plano) Sep. XVII (2º plano) (N/S).

Foto 345: (UAUM - IMG_9912) Sondagem 12/12A, leitura estratigráfica das Sep. XI, XVI e XVII.

Trabalhos Arqueológicos da U.A.U.M. / MEMÓRIAS, 7, 2010

Foto 346: (UAUM - DSC03195) Sondagem 12/12A, vista geral do plano 16 (final) (NO/SE).

Foto 347: (UAUM - IMG_9751) Sondagem 12, vista geral do corte 40 (S/N).

Trabalhos Arqueológicos da U.A.U.M. / MEMÓRIAS, 7, 2010

Foto 348: (UAUM - IMG_9757) Sondagem 12, Perfil Este.

Trabalhos Arqueológicos da U.A.U.M. / MEMÓRIAS, 7, 2010

Foto 349: (UAUM - IMG_9759) Sondagem 12, Perfil Sul (parcial).

Foto 350: (UAUM - IMG_9758) Sondagem 12, Perfil Sul (parcial).

Trabalhos Arqueológicos da U.A.U.M. / MEMÓRIAS, 7, 2010

Foto 351: (UAUM - IMG_9910) Sondagem 12/12A, Perfil Oeste.

Foto 352: (UAUM - DSC_1130) Sondagem 12/12A, espólio cerâmico de cronologia romana da UE.1144.

Trabalhos Arqueológicos da U.A.U.M. / MEMÓRIAS 7 2010

Foto 353: (UAUM - DSC_1131) Sondagem 12/12A, espólio cerâmico de cronologia romana da UE.1155.

Foto 354: (UAUM - DSC_1128) Sondagem 12/12A, espólio cerâmico de cronologia romana da UE.1175.

Trabalhos Arqueológicos da U.A.U.M. / MEMÓRIAS, 7, 2010

Foto 355: (UAUM - IMG_1175) Sondagem 12B, pormenor do Ach.253 detectado durante o acompanhamento, espólio votivo da Sep. XVI (E/O).

Foto 356: (UAUM - IMG_1180) Sondagem 12B, trabalhos de desaterro mecânico (E/O).

Trabalhos Arqueológicos da U.A.U.M. / MEMÓRIAS, 7, 2010

Foto 357: (UAUM - IMG_9634) Sondagem 12B, vista geral da Sep. XVI (UE.1722) – plano 1- fase de escavação A (S/N).

Trabalhos Arqueológicos da U.A.U.M. / MEMÓRIAS, 7, 2010

Foto 358: (UAUM - IMG_1225) Sondagem 12B, Perfil Oeste (parcial).

Foto 359: (UAUM - IMG_1234) Sondagem 12B, Perfil Oeste (parcial).

Trabalhos Arqueológicos da U.A.U.M. / MEMÓRIAS 7, 2010

Foto 360: (UAUM - DSC_1126) Sondagem 12B, espólio de cronologia romana da UE.1718.

Foto 361: (UAUM - IMG_9781) Sondagem 13, leitura estratigráfica da Via XVII – corte 46 (E/O).

Trabalhos Arqueológicos da U.A.U.M. / MEMÓRIAS 7, 2010

Foto 362: (UAUM - IMG_9783) Sondagem 13, vista geral do corte 47 (S/N).

Trabalhos Arqueológicos da U.A.U.M. | MEMÓRIAS, 7, 2010

Foto 363: (UAUM - IMG_8877) Sondagem 13, vista parcial do plano 1 (N/S).

Foto 364: (UAUM - IMG_9792) Sondagem 13, vista parcial do plano 1 (S/N).

Trabalhos Arqueológicos da U.A.U.M. / MEMÓRIAS, 7, 2010

Foto 365: (UAUM - IMG_8838) Sondagem 13, pormenor do fragmento de estela Ach.128 – E.A.15 (n. i.: 2009.0571) recolhido na UE.1512 (O/E).

Foto 366: (UAUM - IMG_9919) Sondagem 13, alçado Norte do muro UE.1071.

Trabalhos Arqueológicos da U.A.U.M. / MEMÓRIAS, 7, 2010

Foto 367: (UAUM - IMG_9920) Sondagem 13, alçado Sul do muro UE.1071.

Foto 368: (UAUM - IMG_9937) Sondagem 13, vista geral do plano 7 – UE.1523.

Trabalhos Arqueológicos da U.A.U.M. / MEMÓRIAS, 7, 2010

Foto 369: (UAUM - IMG_0051) Sondagem 13, vista geral do plano 9. Pormenor da dupla vala UE. 1488 e 1538 (E/O).

Foto 370: (UAUM - IMG_0058) Sondagem 13, vista parcial do corte 48 (O/E).

Trabalhos Arqueológicos da U.A.U.M. / MEMÓRIAS, 7, 2010

Foto 371: (UAUM - IMG_0062) Sondagem 13, vista parcial do corte 48 (O/E).

Foto 372: (UAUM - IMG_0135) Sondagem 13, vista geral da Sep. XXVI. Pormenor da Urna fragmentada Ach.219 (UE.1580) e espólio votivo Ach.220 (n. i.:2009.0674) (S/N).

Trabalhos Arqueológicos da U.A.U.M. / MEMÓRIAS, 7, 2010

Foto 373: (UAUM - IMG_0149) Sondagem 13, aspecto geral da Sep. XXVI após escavação do seu interior UE.1586 (S/N).

Foto 374: (UAUM - IMG_0389) Sondagem 13, vista parcial do corte 37 (leitura1: O/E).

Trabalhos Arqueológicos da U.A.U.M. / MEMÓRIAS, 7, 2010

Foto 375: (UAUM - IMG_0273) Sondagem 13, vista parcial do corte 37 (leitura2: E/O).

Trabalhos Arqueológicos da U.A.U.M. / MEMÓRIAS, 7, 2010

Foto 376: (UAUM - IMG_0273) Sondagem 13, vista parcial do corte 37 (leitura3: E/O).

Foto 377: (UAUM - IMG_0511) Sondagem 13, vista geral da Sep. XVII (N/S).

Trabalhos Arqueológicos da U.A.U.M. / MEMÓRIAS, 7, 2010

Foto 378: (UAUM - IMG_0473) Sondagem 13, vista geral do mausoléu, UE.1077, 1082 e 1551, plano 33 (NO/SE).

Foto 379: (UAUM - IMG_0588) Sondagem 13, alçado Sul da parede Sul do mausoléu, UE.1077.

Trabalhos Arqueológicos da U.A.U.M. / MEMÓRIAS, 7, 2010

Foto 380: (UAUM - IMG_0594) Sondagem 13, alçado Norte da parede Sul do mausoléu, UE.1077.

Foto 381: (UAUM - IMG_0595) Sondagem 13, alçado Oeste da parede Oeste do mausoléu, UE.1551.

Trabalhos Arqueológicos da U.A.U.M. / MEMÓRIAS, 7 - 2010

Foto 382: (UAUM - IMG_0598) Sondagem 13, alçado Este da parede Oeste do mausoléu, UE.1551.

Trabalhos Arqueológicos da U.A.U.M. / MEMÓRIAS, 7, 2010

Foto 383: (UAUM - IMG_0601) Sondagem 13, alçado Este da parede Este do mausoléu, UE.1082.

Foto 384: (UAUM - IMG_0604) Sondagem 13, alçado Oeste da parede Este do mausoléu, UE.1082.

Trabalhos Arqueológicos da U.A.U.M. / MEMÓRIAS, 7, 2010

Foto 385: (UAUM - IMG_0697) Sondagem 13, vista geral do plano 45 (final) (NO/SE).

Foto 386: (UAUM - IMG_0731) Sondagem 13, vista geral do plano 45 (final) (SE/NO).

Trabalhos Arqueológicos da U.A.U.M. / MEMÓRIAS, 7, 2010

Foto 387: (UAUM - IMG_0756) Sondagem 13, Perfil Norte.

Foto 388: (UAUM - IMG_0843) Sondagem 13, Perfil Oeste.

Trabalhos Arqueológicos da U.A.U.M. / MEMÓRIAS, 7, 2010

Foto 389: (UAUM - IMG_1141) Sondagem 13, pormenor da lucerna Ach.232 (n. i.:2009.0154), espólio votivo da Sep. XXV (O/E).

Foto 390: (UAUM - IMG_1150) Sondagem 13, aspecto geral da Sep. XXV com possível urna, Ach.233 (n. i.: 2009.0137) (O/E).

Trabalhos Arqueológicos da U.A.U.M. / MEMÓRIAS, 7, 2010

Foto 391: (UAUM - DSC_1149) Sondagem 13, espólio diverso de cronologia moderna / contemporânea da UE.1068.

Foto 392: (UAUM - IMG_1150) Sondagem 13, espólio cerâmico da UE.1054.

Trabalhos Arqueológicos da U.A.U.M. / MEMÓRIAS, 7, 2010

Foto 393: (UAUM - DSC_1147) Sondagem 13, espólio cerâmico de cronologia romana da UE.1523.

Foto 394: (UAUM - DSC_1148) Sondagem 13, espólio cerâmico de cronologia romana da UE.1492. Cerâmica comum e fragmento de terra sigillata Hispânica 4.

Trabalhos Arqueológicos / U.A.U.M. / MEMÓRIAS, 7, 2010

Foto 395: (UAUM - IMG_4390) Sondagem 13, pormenor da urna UE.1580, Ach.219 – Sep. XXVI, antes do restauro.

Trabalhos Arqueológicos da U.A.U.M. / MEMÓRIAS, 7, 2010

Foto 396: (UAUM - IMG_4064) Sondagem 13, aro em liga de Bronze, Ach.220 (n. i.: 2009.0674), espólio votivo da Sep. XXVI.

Trabalhos Arqueológicos da U.A.U.M. / MEMÓRIAS, 7, 2010

Foto 397: (UAUM - IMG_4123) Sondagem 13, lucerna de disco de produção local, Ach.232 (n. i.: 2009.0154), espólio votivo da Sep. XXV.

Trabalhos Arqueológicos da U.A.U.M. / MEMÓRIAS, 7, 2010

Foto 398: (UAUM - IMG_4396) Sondagem 13, urna cerâmica associada à Sep. XXV, Ach.233 (n. i:2009.0137).

Trabalhos Arqueológicos da U.A.U.M. / MEMÓRIAS, 7, 2010

Foto 399: (UAUM - IMG_0069) Sondagem 14, vista geral do plano 1 (E/O).

Foto 400: (UAUM - IMG_0065) Sondagem 14, vista geral do corte 49 (SE/NO).

Trabalhos Arqueológicos da U.A.U.M. / MEMÓRIAS 7, 2010

Foto 401: (UAUM - IMG_0170) Sondagem 14, vista geral do corte obtido após o desmonte do poço UE.1233 - corte 53, (E/O).

Foto 402: (UAUM - IMG_0170) Sondagem 14, leitura estratigráfica da Sep. XXIX - corte 53, (E/O).

Trabalhos Arqueológicos da U.A.U.M. / MEMÓRIAS, 7, 2010

Foto 403: (UAUM - IMG_0168) Sondagem 14, pormenor do Ach.221 (n. i.: 2009.0156), espólio votivo da Sep. XXIX - corte 53 (E/O).

Foto 404: (UAUM - IMG_0171) Sondagem 14, vista geral do corte obtido após o desmonte do poço UE.1233 - corte 54, (S/N).

Trabalhos Arqueológicos da U.A.U.M. / MEMÓRIAS, 7, 2010

Foto 405: (UAUM - IMG_0209) Sondagem 14, tacinhas de vidro associadas à Sep. XXIX, espólio votivo (E/O).

Foto 406: (UAUM - IMG_0232) Sondagem 14, pormenor da Ach.228, fragmento de unguentário vítreo, espólio votivo da Sep.XXIX (S/N).

Trabalhos Arqueológicos da U.A.U.M. / MEMÓRIAS, 7, 2010

Foto 407: (UAUM - IMG_0550) Sondagem 14, vista geral do plano 2 (SE/NO).

Foto 408: (UAUM - IMG_0458) Sondagem 14, vista geral da Sep. XXVIII (UE.1609).

Trabalhos Arqueológicos da U.A.U.M. / MEMÓRIAS, 7, 2010

Foto 409: (UAUM - IMG_0577) Sondagem 14, leitura estratigráfica da Sep. XXVIII – corte 55 (SE/NO).

Foto 410: (UAUM - IMG_0500) Sondagem 14, pormenor do Ach.239 (n. i.: 2009.077) e Ach.240 (n. i.:2009.078), potinhos cerâmicos, espólio votivo da Sep. XXVIII (E/O).

Trabalhos Arqueológicos da U.A.U.M. / MEMÓRIAS, 7, 2010

Foto 411: (UAUM - IMG_0501) Sondagem 14, pormenor do A ch.235 (n. i.: 2009.0136), lucerna de disco, espólio votivo da Sep. XXVIII (E/O).

Foto 412: (UAUM - IMG_0553) Sondagem 14, pormenor do Ach.242, espólio votivo da Sep. XXVIII (E/O).

Trabalhos Arqueológicos da U.A.U.M. / MEMÓRIAS 7, 2010



Foto 413: (UAUM - IMG_0556) Sondagem 14, pormenor do Ach.243 (n. i.: 2009.0138) lucerna de disco envolta em material osteológico, espólio votivo da Sep. XXVIII (E/O).

Foto 414: (UAUM - IMG_0637) Sondagem 14, leitura estratigráfica das Seps. XXX (UE.1673 e 1665) e XXXI (UE.1667) (E/O).

Trabalhos Arqueológicos da U.A.UM. / MEMÓRIAS, 7, 2010

Foto 415: (UAUM - IMG_0673) Sondagem 14, vista geral da Sep. XXX (UE.1673 e 1665).

Foto 416: (UAUM - IMG_0413) Sondagem 14, leitura estratigráfica da Sep. XXXIII. Pormenor dos Ach.236 (n. i.: 2009.0157) e Ach.237 (n. i.: 2009.0155), espólio votivo (E/O).

Trabalhos Arqueológicos da U.A.U.M. / MEMÓRIAS, 7, 2010

Foto 417: (UAUM - IMG_0635) Sondagem 14, leitura estratigráfica da Sep. XXXII – corte 56 (E/O).

Foto 418: (UAUM - IMG_0665) Sondagem 14, vista geral da Sep. XXXII (UE.1640 e 1672) – plano 5 (E/O).

Trabalhos Arqueológicos da U.A.U.M. / MEMÓRIAS, 7, 2010

Foto 419: (UAUM - IMG_0832) Sondagem 14, vista geral da Sep. XXXIV (UE.1603).

Trabalhos Arqueológicos da U.A.U.M. / MEMÓRIAS, 7, 2010

Foto 420: (UAUM - IMG_0795) Sondagem 14, vista geral do tanque UE.1644, 1660, 1638, 1686 e 1680 (S/N).

Foto 421: (UAUM - IMG_0807) Sondagem 14, vista parcial da Sep. XXIX (UE.1582).

Trabalhos Arqueológicos da U.A.U.M. / MEMÓRIAS, 7, 2010

Foto 422: (UAUM - IMG_0823) Sondagem 14, alçado Norte do muro E/O UE.1624.

Foto 423: (UAUM - IMG_0824) Sondagem 14, alçado Sul do muro E/O UE.1624.

Trabalhos Arqueológicos da U.A.U.M. / MEMÓRIAS, 7, 2010

Foto 424: (UAUM - IMG_0875) Sondagem 14, aspecto geral do muro S/N UE.1687 e 1688 – plano 11 (S/N).

Foto 425: (UAUM - IMG_0893) Sondagem 14, alçado Este do muro UE.1687 e 1688 (NE/SO).

Trabalhos Arqueológicos da U.A.U.M. / MEMÓRIAS, 7, 2010

Foto 426: (UAUM - IMG_0899) Sondagem 14, vista geral do corte 58 (N/S).

Foto 427: (UAUM - IMG_0894) Sondagem 14, vista geral do corte 59 (O/E).

Trabalhos Arqueológicos da U.A.U.M. / MEMÓRIAS, 7, 2010

Foto 428: (UAUM - IMG_0952) Sondagem 14, vista geral do plano 12 (final) (SE/NO).



Foto 429: (UAUM - IMG_0881) Sondagem 14, Perfil Sul.

Trabalhos Arqueológicos da U.A.U.M. / MEMÓRIAS, 7, 2010

Foto 430: (UAUM - IMG_0972) Sondagem 14, Perfil Oeste (parcial).

Foto 431: (UAUM - IMG_0974) Sondagem 14, Perfil Oeste (parcial).

Trabalhos Arqueológicos da U.A.U.M. / MEMÓRIAS, 7, 2010

Foto 432: (UAUM - IMG_0978) Sondagem 14, Perfil Oeste (parcial).

Foto 433: (UAUM - IMG_0981) Sondagem 14, Perfil Oeste (parcial).

Trabalhos Arqueológicos da U.A.U.M. / MEMÓRIAS, 7, 2010

Foto 434: (UAUM - DSC_1145) Sondagem 14, espólio cerâmico de cronologia moderna / contemporânea da UE. 1093.

Foto 435: (UAUM - DSC_1152) Sondagem 14, bordo de *dolium* recolhido na UE.1556.

Trabalhos Arqueológicos da U.A.U.M. / MEMÓRIAS, 7, 2010

Foto 436: (UAUM - DSC_1144) Sondagem 14, cossoiro (?) com grafito, Ach.222 (n. i.: 2009.0139) recolhido na UE.1556.

Foto 437: (UAUM - DSC_1143) Sondagem 14, espólio cerâmico de cronologia romana da UE.1628.

Trabalhos Arqueológicos da U.A.U.M. / MEMÓRIAS, 7, 2010

Foto 438: (UAUM - IMG_4267) Sondagem 14, espólio diverso exumado do depósito UE.1609 – Sep. XXVIII.

Trabalhos Arqueológicos da U.A.U.M. / MEMÓRIAS, 7, 2010

Foto 439: (M.R.A.D.D.S.) Sondagem 14, lucerna de disco tipo Dressel 20, Ach.235 (n. i.: 2009.0136), espólio votivo da Sep. XXVIII – Est. III: 1.

Trabalhos Arqueológicos da U.A.U.M. / MEMÓRIAS, 7, 2010

Foto 440: (M.R.A.D.D.S.) Sondagem 14, pormenor, marca de atelier COPPIRES do Ach. 235– Est. III: 1.

Foto 441: (UAUM - IMG_4142) Sondagem 14, lucerna de disco tipo Dressel 20 com iconografia de personagem montando um cavalo., Ach.243 (n. i.:2009.0138), espólio votivo da Sep. XXVIII; Marca de atelier COPPIRES.

Trabalhos Arqueológicos da U.A.U.M. / MEMÓRIAS 7, 2010

Foto 442: (UAUM - DSC_1278) Sondagem 14, potinho cerâmico, Ach.221 (n. i.:2009.0156), espólio votivo da Sep. XXIX – Est. IV: 1.

Foto 443: (UAUM - DSC_1288) Sondagem 14, jarrinhas vítreas, Ach.224 (n. i.: 2009.0079) e 225 (n. i.:2009.0080) após consolidação, espólio votivo da Sep. XXIX.

Trabalhos Arqueológicos da U.A.U.M. / MEMÓRIAS, 7, 2010

Foto 444: (UAUM - DSC_1275) Sondagem 14, potinho em cerâmica comum fina, Ach.236 (n. i.: 2009.0157), espólio votivo da Sep. XXXIII – Est. IV: 2.

Trabalhos Arqueológicos da U.A.U.M. / MEMÓRIAS, 7, 2010

Foto 445: (UAUM - IMG_9039) Sondagem 15, vista parcial do plano 1 (E/O).

Foto 446: (UAUM - IMG_9041) Sondagem 15, vista parcial do plano 1 (NE/SO).

Trabalhos Arqueológicos da U.A.U.M. / MEMÓRIAS, 7, 2010

Foto 447: (UAUM - IMG_9043) Sondagem 15, vista parcial do plano 1 (E/O).

Foto 448: (UAUM - IMG_9052) Sondagem 15, vista parcial do plano 1 (O/E).

Trabalhos Arqueológicos da U.A.U.M. / MEMÓRIAS, 7, 2010

Foto 449: (UAUM - IMG_9056) Sondagem 15, vista parcial do plano 1 (O/E).

Foto 450: (UAUM - IMG_9061) Sondagem 15, vista parcial do plano 1 (O/E).

Trabalhos Arqueológicos da U.A.U.M. / MEMÓRIAS, 7, 2010

Foto 451: (UAUM - IMG_9063) Sondagem 15, vista parcial do plano 1 (O/E).

Trabalhos Arqueológicos da U.A.U.M. / MEMÓRIAS, 7, 2010

Foto 452: (UAUM - IMG_9064) Sondagem 15, vista parcial do plano 1 (O/E).

Foto 453: (UAUM - IMG_9069) Sondagem 15, vista parcial do plano 1 (O/E).

Trabalhos Arqueológicos da U.A.U.M. / MEMÓRIAS, 7, 2010

Foto 454: (UAUM - IMG_9072) Sondagem 15, vista geral do plano 1 (S/N).

Trabalhos Arqueológicos da U.A.U.M. / MEMÓRIAS, 7, 2010

Foto 455: (UAUM - IMG_9130) Sondagem 15, vista geral da Sep. XXXV (UE.1278) (N/S).

Foto 456: (UAUM - IMG_9156) Sondagem 15, pormenor após escavação da Sep. XXXVI (UE.1302) (S/N).

Trabalhos Arqueológicos da U.A.U.M. / MEMÓRIAS, 7, 2010

Foto 457: (UAUM - IMG_9123) Sondagem 15, vista geral do corte 42 (S/N).

Foto 458: (UAUM - IMG_9129) Sondagem 15, vista geral do corte 43 (N/S).

Trabalhos Arqueológicos da U.A.U.M. / MEMÓRIAS, 7, 2010

Foto 459: (UAUM - IMG_9191) Sondagem 15, vista geral do plano 6 (S/N).

Foto 460: (UAUM - IMG_9544) Sondagem 15, aspecto geral após desaterro não acompanhado na área entre o extremo Norte e corte 44 (S/N).

Trabalhos Arqueológicos da U.A.U.M. / MEMÓRIAS, 7, 2010

Foto 461: (UAUM - IMG_9567) Sondagem 15, aspecto geral do Perfil Oeste após desaterro não acompanhado (NE/SO).

Foto 462: (UAUM - IMG_9381) Sondagem 15, construção de rampa para acesso de obra sobre a área de escavação entre o corte 44 e corte 60 (SO/NE).

Trabalhos Arqueológicos da U.A.U.M. / MEMÓRIAS, 7, 2010

Foto 463: (UAUM - IMG_1259) Sondagem 15, aspecto da área de escavação após construção da laje de assentamento de cobertura do túnel, remoção da rampa e decapagem do enchimento sobre o colector central (SE/NO).

Foto 464: (UAUM - IMG_1466) Sondagem 15, vista geral do corte 60 – Leitura estratigráfica das Sep´s XLIX, L, LI e LII (S/N).

Trabalhos Arqueológicos da U.A.U.M. / MEMÓRIAS, 7, 2010

Foto 465: (UAUM - IMG_1562) Sondagem 15, vista parcial do corte 61 (SE/NO).

Foto 466: (UAUM - IMG_1566) Sondagem 15, vista parcial do corte 61 (E/O).

Trabalhos Arqueológicos da U.A.U.M. / MEMÓRIAS, 7, 2010

Foto 467: (UAUM - IMG_1570) Sondagem 15, vista parcial do corte 61. Leitura estratigráfica das Sep´s XXXIX e XLI (E/O).

Foto 468: (UAUM - IMG_1577) Sondagem 15, vista parcial do corte 61. Leitura estratigráfica das Sep´s XLIV, XLV e XLVI (SE/NO).

Trabalhos Arqueológicos da U.A.U.M. / MEMÓRIAS, 7, 2010

Foto 469: (UAUM - IMG_1462) Sondagem 15, vista parcial do corte 44, antes do desmonte do poço UE.1123 e 1125. Leitura estratigráfica das Sep´s XLVII e XLVIII (Leitura1: N/S).

Foto 470: (UAUM - IMG_2287) Sondagem 15, vista parcial do corte 44 após desmonte do poço. Leitura estratigráfica das Sep´s LIII, LV a LVIII (Leitura2: N/S).

Trabalhos Arqueológicos da U.A.U.M. / MEMÓRIAS, 7, 2010

Foto 471: (UAUM - IMG_1551) Sondagem 15, vista geral da Sep. XXXVII (S/N).

Trabalhos Arqueológicos da U.A.U.M. / MEMÓRIAS, 7, 2010

Foto 472: (UAUM - IMG_1552) Sondagem 15, vista geral da Sep. XXXIX e espólio votivo, Ach.265 (S/N).

Trabalhos Arqueológicos da U.A.U.M. / MEMÓRIAS, 7, 2010

Foto 473: (UAUM - IMG_1973) Sondagem 15, vista geral do plano 10 (S/N).

Foto 474: (UAUM - IMG_1985) Sondagem 15, vista geral da Sep. XL (UE.1926) (N/S).

Trabalhos Arqueológicos da U.A.U.M. / MEMÓRIAS, 7, 2010

Foto 475: (UAUM - IMG_1471) Sondagem 15, pormenor do Ach.264 (n. i.:2009.0494), espólio votivo da Sep. XLIX – corte 60 (S/N).

Foto 476: (UAUM - IMG_2065) Sondagem 15, aspecto geral da Sep. XLIX (UE1760) (N/S).

Trabalhos Arqueológicos da U.A.U.M. / MEMÓRIAS, 7, 2010

Foto 477: (UAUM - IMG_2060) Sondagem 15, pormenor do espólio votivo da Sep. XLIX, Ach.277 (n. i.: 2009.0411) e Ach.310 (n. i.:2009.0413) (E/O).

Trabalhos Arqueológicos da U.A.U.M. / MEMÓRIAS, 7, 2010

Foto 478: (UAUM - IMG_2000) Sondagem 15, aspecto geral da Sep. XLIII (UE1930) (S/N).

Trabalhos Arqueológicos da U.A.U.M. / MEMÓRIAS, 7, 2010



Foto 479: (UAUM - IMG_1990) Sondagem 15, pormenor da Ach.270, espólio votivo da Sep. XXXVIII – Plano 14.

Foto 480: (UAUM - IMG_2018) Sondagem 15, aspecto geral da Sep. XXXVIII (UE.1843), obliterada longitudinalmente pela vala UE.1932 (E/O).

Trabalhos Arqueológicos da U.A.U.M. / MEMÓRIAS, 7, 2010

Foto 481: (UAUM - IMG_2094) Sondagem 15, pormenor da Sep. XLII (UE1934) após escavação parcial do corte 65 (O/E).

Foto 482: (UAUM - IMG_2097) Sondagem 15, pormenor do espólio votivo da Sep. XLII. Pequena lucerna votiva Ach.314 (n. i.: 2009.0414) e medalha (?) em liga de bronze, Ach.316 (n. i.: 2009.0416) (O/E).

Trabalhos Arqueológicos da U.A.U.M. / MEMÓRIAS, 7, 2010

Foto 483: (UAUM - IMG_2106) Sondagem 15, pormenor do espólio votivo da Sep. XLII. Prato cerâmico, Ach.311 (n. i.: 2009.0413), pequeno potinho, Ach.312 (n. i.: 2009.0418), copo de copa alta em vidro decorado, Ach.317 (n. i.:2009.0419) e pequena tacinha em vidro, Ach.313 (O/E).

Foto 484: (UAUM - IMG_2172) Sondagem 15, leitura estratigráfica da Sep. XLII – corte 65 (O/E).

Trabalhos Arqueológicos da U.A.U.M. / MEMÓRIAS, 7, 2010

Foto 485: (UAUM - IMG_2208) Sondagem 15, aspecto da Sep. XLII após escavação da metade Este. Pormenor do Ach.344 (n. i.: 2009.0417) consolidado (O/E).

Foto 486: (UAUM - IMG_2156) Sondagem 15, aspecto geral da Sep. L (O/E).

Trabalhos Arqueológicos da U.A.U.M. / MEMÓRIAS, 7, 2010

Foto 487: (UAUM - IMG_2182) Sondagem 15, aspecto geral da Sep. XLV (UE.1808). Pormenor dos Ach´s 340 e 341 associados ao enterramento – Plano 18 (N/S).

Trabalhos Arqueológicos da U.A.U.M. / MEMÓRIAS, 7, 2010

Foto 488: (UAUM - R045-026) Sondagem 15, aspecto geral da Sep. LI (E/O).

Trabalhos Arqueológicos da U.A.U.M. / MEMÓRIAS, 7, 2010

Foto 489: (UAUM - IMG_2252) Sondagem 15, aspecto geral da Sep. XLI (UE.1818) (O/E).

Foto 490: (UAUM - IMG_2279) Sondagem 15, aspecto geral da Sep. XLVI (UE.1797) – Plano 21 (N/S).

Trabalhos Arqueológicos da U.A.U.M. / MEMÓRIAS 7, 2010

Foto 491: (UAUM - IMG_2296) Sondagem 15, aspecto geral da Sep. XLVIII (UE.1775) – plano 22 (S/N).

Trabalhos Arqueológicos da U.A.U.M. / MEMÓRIAS, 7, 2010

Foto 492: (UAUM - IMG_2334) Sondagem 15, aspecto geral da Sep. LIII (E/O).

Trabalhos Arqueológicos da U.A.U.M. / MEMÓRIAS, 7, 2010

Foto 493: (UAUM - IMG_2330) Sondagem 15, aspecto geral da Sep. LIV (UE.1958) com indicação do corte 66 (N/S).

Foto 494: (UAUM - IMG_2442) Sondagem 15, leitura estratigráfica da Sep. LIV (N/S).

Trabalhos Arqueológicos da U.A.U.M. / MEMÓRIAS, 7, 2010

Foto 495: (UAUM - IMG_2361) Sondagem 15, aspecto geral da Sep. LV (N/S).

Foto 496: (UAUM - IMG_2378) Sondagem 15, aspecto geral da Sep. LVII (UE.1940) (N/S).

Trabalhos Arqueológicos da U.A.U.M. / MEMÓRIAS, 7, 2010

Foto 497: (UAUM - IMG_2408) Sondagem 15, aspecto geral da Sep. LVIII (UE.1941) (O/E).

Foto 498: (UAUM - IMG_2352) Sondagem 15, aspecto geral do corte 67. Leitura estratigráfica das Sep´s LIX e LX (S/N).

Trabalhos Arqueológicos da U.A.U.M. / MEMÓRIAS, 7, 2010

Foto 499: (UAUM - IMG_2396) Sondagem 15, aspecto geral da Sep. LX. Pormenor do Ach.384 (n. i.: 2009.0415), consolidado *in situ* (E/O).

Foto 500: (UAUM - IMG_2405) Sondagem 15, aspecto geral da Sep. LIX (UE.1976) (E/O).

Trabalhos Arqueológicos da U.A.U.M. / MEMÓRIAS, 7, 2010

Foto 501: (UAUM - IMG_2424) Sondagem 15, aspecto geral da Sep. LVI (UE.1954) (N/S).

Foto 502: (UAUM - IMG_2485) Sondagem 15, leitura estratigráfica das Sepulturas LXII e LXIII – Corte 68 (O/E).

Trabalhos Arqueológicos da U.A.U.M. / MEMÓRIAS 7, 2010

Foto 503: (UAUM - IMG_2479) Sondagem 15, aspecto geral da Sep. LXII (O/E).

Foto 504: (UAUM - IMG_2492) Sondagem 15, aspecto geral da Sep. LXIII. Restos de argila rubificada, UE.1936 (S/N).

Trabalhos Arqueológicos da U.A.U.M. / MEMÓRIA 7, 2010

Foto 505: (UAUM - IMG_2479) Sondagem 15, aspecto geral da Sep. LXIV (S/N).

Foto 506: (UAUM - IMG_2483) Sondagem 15, aspecto geral da Sep. LXV (S/N).

Trabalhos Arqueológicos da U.A.U.M. / MEMÓRIAS, 7, 2010

Foto 507: (UAUM - IMG_2529) Sondagem 15, aspecto geral do plano 37 (final a Norte) (S/N).

Foto 508: (UAUM - IMG_2535) Sondagem 15, aspecto geral do plano 37 (final a Norte) (N/S).

Trabalhos Arqueológicos da U.A.U.M. / MEMÓRIAS, 7, 2010

Foto 509: (UAUM - IMG_2538) Sondagem 15, aspecto geral do plano 38. Pormenor da Sep. LXVI antes da decapagem do enchimento UE.1983 (N/S).

Trabalhos Arqueológicos da U.A.U.M. / MEMÓRIAS, 7, 2010

Foto 510: (UAUM - IMG_2546) Sondagem 15, aspecto geral da Sep. LXVI (UE.1984), possível ustrinum (E/O).

Trabalhos Arqueológicos da U.A.U.M. / MEMÓRIAS, 7, 2010

Foto 511: (UAUM - IMG_2565) Sondagem 15, pormenor do plano 39 – A (Final), após escavação da Sep. LXVI (N/S).

Foto 512: (UAUM - R029-037) Sondagem 15, Perfil Oeste (parcial).

Trabalhos Arqueológicos da U.A.U.M. / MEMÓRIAS 7, 2010

Foto 513: (UAUM - R029-035) Sondagem 15, Perfil Oeste (parcial).

Foto 514: (UAUM - R029-034) Sondagem 15, Perfil Oeste (parcial).

Trabalhos Arqueológicos de U.A.U.M. / MEMÓRIAS, 7, 2010

Foto 515: (UAUM - R029-033) Sondagem 15, Perfil Oeste (parcial).

Foto 516: (UAUM - IMG_9393) Sondagem 15, Perfil Oeste (parcial).

Trabalhos Arqueológicos da U.A.U.M. / MEMÓRIAS, 7, 2010

Foto 517: (UAUM - IMG_2611) Sondagem 15, Perfil Oeste (parcial).

Foto 518: (UAUM - IMG_2661) Sondagem 15, Perfil Oeste (parcial).

Trabalhos Arqueológicos da U.A.U.M. / MEMÓRIAS, 7, 2010

Foto 519: (UAUM - IMG_2644) Sondagem 15, Perfil Oeste (parcial).

Foto 520: (UAUM - IMG_2620) Sondagem 15, Perfil Oeste (parcial).

Trabalhos Arqueológicos da U.A.U.M. / MEMÓRIAS, 7, 2010

Foto 521: (UAUM - DSC_1135) Sondagem 15, espólio cerâmico de distintas cronologias da UE.1188.

Foto 522: (UAUM - DSC_1139) Sondagem 15, espólio cerâmico de cronologia romana da UE.1172.

Trabalhos Arqueológicos da U.A.U.M. / MEMÓRIAS 7, 2010

Foto 523: (UAUM - DSC_1137) Sondagem 15, espólio cerâmico de distintas cronologias da UE.1174.

Foto 524: (UAUM - DSC_1133) Sondagem 15, espólio cerâmico de cronologia romana da UE.1317.

Trabalhos Arqueológicos da U.A.U.M. / MEMÓRIAS, 7, 2010

Foto 525: (UAUM - IMG_4270) Sondagem 15, espólio cerâmico de cronologia romana da UE.1944. Cerâmica comum, sigillatas Hispânicas e de tipo Bracarense com guilhoché.

Trabalhos Arqueológicos da U.A.U.M. / MEMÓRIAS, 7, 2010

Foto 526: (UAUM - DSC_1347) Sondagem 15, Ach.270 (n. i.: 2009.0457), unguentário, espólio votivo da Sep. XXXVIII.

Trabalhos Arqueológicos da U.A.U.M. / MEMÓRIAS, 7, 2010

Foto 527: (UAUM - IMG_4100) Sondagem 15, potinho em cerâmica cinzenta polida, Ach.264 (n. i.: 2009.0494), espólio votivo da Sep. XLIX.

Foto 528: (UAUM - IMG_4084) Sondagem 15, conjunto de pregos recolhidos na Sep. XLIX (UE.1760), Ach´s 288, 290, 296 e 318, presumivelmente de pira ou padiola.

Trabalhos Arqueológicos da U.A.U.M. / MEMÓRIAS, 7, 2010

Foto 529: (UAUM - IMG_4284) Sondagem 15, potinho em cerâmica com engobe negro, Ach.277 (n. i.: 2009.0411), espólio votivo da Sep. XLIX – Est. IV: 3.

Foto 530: (UAUM - IMG_4380) Sondagem 15, potinho em cerâmica cinzenta fina, Ach.310 (n. i.: 2009.0412), espólio votivo da Sep. XLIX.

Trabalhos Arqueológicos da U.A.U.M. / MEMÓRIAS, 7, 2010

Foto 531: (M.R.A.D.D.S.) Sondagem 15, prato raso em cerâmica comum, Ach.311 (n.i.: 2009.0413), espólio votivo da Sep. XLII – Est. IV: 2.

Foto 532: (UAUM - IMG_4428) Sondagem 15, lucerna de cariz votivo tipo Dressel 20 com iconografia de Hélios com diadema de cinco raios, Ach.314 (n. i.: 2009.0414), espólio votivo da Sep. XLII – Est. IV: 1.

Trabalhos Arqueológicos da U.A.U.M. / MEMÓRIAS, 7, 2010

Foto 533: (UAUM - DSC_1286) Sondagem 15, marca de atelier PASSI (?) do Ach.314 – Est. IV: 1.

Foto 534: (UAUM - IMG_4424) Sondagem 15, potinho em cerâmica comum fina de cronologia romana, Ach.368 (n.i.: 2009.0486), espólio votivo da Sep. LIII.

Trabalhos Arqueológicos da U.A.U.M. / MEMÓRIAS, 7, 2010

Foto 535: (UAUM - IMG_1326) Sondagem 16, trabalhos de decapagem mecânica inicial (NE/SO).

Foto 536: (UAUM - IMG_1372) Sondagem 16, aspecto da área de escavação após desaterro mecânico não acompanhado (N/S).

Trabalhos Arqueológicos da U.A.U.M. / MEMÓRIAS 7, 2010

Foto 537: (UAUM - IMG_1485) Sondagem 16, aspecto da área de após desaterro do enchimento sobre o colector (N/S).

Foto 538: (UAUM - IMG_1655) Sondagem 16, vista geral do corte 62 (N/S).

Trabalhos Arqueológicos da U.A.U.M. / MEMÓRIAS, 7, 2010

Foto 539: (UAUM - IMG_1776) Sondagem 16, vista geral do corte 64 (N/S).

Foto 540: (UAUM - IMG_1662) Sondagem 16, vista parcial do corte 63 (S/N).

Trabalhos Arqueológicos da U.A.U.M. / MEMÓRIAS 7 , 2010

Foto 541: (UAUM - IMG_1649) Sondagem 16, vista parcial do plano 1 (O/E).

Trabalhos Arqueológicos da U.A.U.M. / MEMÓRIAS, 7, 2010

Foto 542: (UAUM - IMG_1700) Sondagem 16, vista parcial do plano 1 (S/N).

Trabalhos Arqueológicos da U.A.U.M. / MEMÓRIAS, 7, 2010

Foto 543: (UAUM - IMG_1679) Sondagem 16, pormenor do Ach.266, possível pia recolhida na UE.1859 (N/S).

Trabalhos Arqueológicos da U.A.U.M. / MEMÓRIAS, 7, 2010

Foto 544: (UAUM - IMG_1694) Sondagem 16, pormenor do Ach.268 (n. i.: 2009.0453) alguidar cerâmico e Ach.269 (n.i. 2009.0594), mó fragmentada, recolhidos na UE.1860.

Trabalhos Arqueológicos da U.A.U.M. / MEMÓRIAS, 7, 2010

Foto 545: (UAUM - IMG_1828) Sondagem 16, pormenor da canalização UE.1895 – plano 10 (O/E).

Foto 546: (UAUM - IMG_1805) Sondagem 16, pormenor do tanque UE.1864, 1865, 1867 e 1870, após escavação parcial entre o corte 64 e o corte 63.

Trabalhos Arqueológicos da U.A.U.M. / MEMÓRIAS, 7, 2010

Foto 547: (UAUM - IMG_1791) Sondagem 16, pormenor do tanque com revestimento em opus signinum UE.1870 – plano 7 (S/N).

Foto 548: (UAUM - IMG_1904) Sondagem 16, pormenor da base em tijoleiras UE.1891, 1ª fase construtiva associada ao tanque (E/O).

Trabalhos Arqueológicos da U.A.U.M. / MEMÓRIAS 7, 2010

Foto 549: (UAUM - IMG_1820) Sondagem 16, vista parcial do corte 63 (indevidamente a placa indica c.64) (S/N).

Foto 550: (UAUM - IMG_1851) Sondagem 16, alçado Oeste da parede Este do tanque, UE.1872. Note-se a total inexistência de revestimento de opus signinum.

Trabalhos Arqueológicos da U.A.U.M. / MEMÓRIAS 7, 2010

Foto 551: (UAUM - IMG_1852) Sondagem 16, alçado Este da parede/muro Este do tanque. Alvenaria irregular com cunhal almofadado UE.1864.

Foto 552: (UAUM - IMG_1857) Sondagem 16, alçado Norte da parede Norte do tanque, alvenaria muito irregular.

Trabalhos Arqueológicos da U.A.U.M. / MEMÓRIAS, 7, 2010

Foto 553: (UAUM - DSC_1135) Sondagem 16, alçado Sul da parede Norte do tanque, alvenaria irregular.

Foto 554: (UAUM - IMG_1739) Sondagem 16, vista parcial do plano 4, plano final entre o corte 62 e perfil Sul.

Trabalhos Arqueológicos da U.A.U.M. / MEMÓRIAS, 7, 2010

Foto 555: (UAUM - IMG_1923) Sondagem 16, vista parcial do plano 15, plano final entre o corte 63 e estremo Norte da sondagem (E/O).

Foto 556: (UAUM - IMG_1919) Sondagem 16, vista parcial do plano 15, plano final entre o corte 63 e extremo Norte da sondagem (N/S).

Trabalhos Arqueológicos da U.A.U.M. / MEMÓRIAS, 7, 2010

Foto 557: (UAUM - DSC_1135) Sondagem 16, Perfil Sul.



Foto 558: (UAUM - IMG_1752) Sondagem 16, Perfil Oeste (parcial).

Trabalhos Arqueológicos da U.A.U.M. / MEMÓRIAS, 7, 2010

Foto 559: (UAUM - IMG_1931) Sondagem 16, Perfil Oeste (parcial).

Foto 560: (UAUM - IMG_1935) Sondagem 16, Perfil Oeste (parcial).

Trabalhos Arqueológicos da U.A.U.M. / MEMÓRIAS, 7, 2010

Foto 561: (UAUM - IMG_1942) Sondagem 16, Perfil Oeste (parcial).

Foto 562: (UAUM - IMG_1946) Sondagem 16, Perfil Oeste (parcial).

Trabalhos Arqueológicos da U.A.U.M. / MEMÓRIAS, 7, 2010

Foto 563: (UAUM - IMG_4407) Sondagem 16, foice de cronologia romana, Ach.267 (n. i.: 2009.0673) recolhido na UE.1860.

Foto 564: (M.R.A.D.D.S.) Sondagem 16, alguidar cerâmico, Ach.268 (n. i.:2009.0453), exumado da UE.1860 – Est. V: 1.

Trabalhos Arqueológicos da U.A.U.M. / MEMÓRIAS, 7, 2010

Foto 565: (UAUM - DSC_1160) Sondagem 16, terra sigillata Hispânica da UE.1859.

Foto 566: (UAUM - DSC_1161) Sondagem 16, cerâmicas comum e finas de cronologia romana da UE.1859.

Trabalhos Arqueológicos da U.A.U.M. / MEMÓRIAS 7, 2010

Foto 567: (UAUM - DSC_1164) Sondagem 16, cerâmica comum de cronologia romana da UE.1860.

Foto 568: (UAUM - IMG_4419) Sondagem 16, testo em cerâmica comum fina (n. i.:2009.0482) recolhido na UE.1878 – Est. V: 2.

Trabalhos Arqueológicos da U.A.U.M. / MEMÓRIAS, 7, 2010

Foto 569: (UAUM - IMG_2776) Sondagem 17, trabalhos de decapagem mecânica inicial (N/S).

Foto 570: (UAUM - IMG_2810) Sondagem 17, trabalhos de decapagem mecânica inicial (NO/SE).

Trabalhos Arqueológicos da U.A.U.M. / MEMÓRIAS, 7, 2010

Foto 571: (UAUM - IMG_2814) Sondagem 17, vista parcial do plano 1 (O/E).

Foto 572: (UAUM - IMG_2835) Sondagem 17, vista parcial do plano 1 (O/E).

Trabalhos Arqueológicos da U.A.U.M. / MEMÓRIAS, 7, 2010

Foto 573: (UAUM - IMG_2868) Sondagem 17, vista parcial do plano 1 (N/S).

Foto 574: (UAUM - IMG_2883) Sondagem 17, vista parcial do plano 1 (SO/NE).

Trabalhos Arqueológicos da U.A.U.M. / MEMÓRIAS, 7, 2010

Foto 575: (UAUM - IMG_3229) Sondagem 17, trabalhos de decapagem mecânica para atingir os níveis de relevância arqueológica (SO/NE).

Trabalhos Arqueológicos da U.A.U.M. / MEMÓRIAS, 7, 2010

Foto 576: (UAUM - IMG_3272) Sondagem 17, vista geral do plano 2 (S/N).

Trabalhos Arqueológicos da U.A.U.M. / MEMÓRIAS, 7, 2010

Foto 577: (UAUM - IMG_3281) Sondagem 17, vista parcial do plano 2 (S/N).

Foto 578: (UAUM - IMG_3287) Sondagem 17, vista parcial do plano 2 (S/N).

Trabalhos Arqueológicos da U.A.U.M. / MEMÓRIAS 7, 2010

Foto 579: (UAUM - IMG_3323) Sondagem 17, vista parcial do plano 2 (O/E).

Foto 580: (UAUM - IMG_3391) Sondagem 17, pormenor Ach.440 (n. i.: 2009.0458), recolhido aquando da escavação da UE.2069 (N/S).

Trabalhos Arqueológicos da U.A.U.M. / MEMÓRIAS, 7, 2010

Foto 581: (UAUM - IMG_3412) Sondagem 17, pormenor do plano 3 (final) após escavação dos nivelamentos de saque e demolição da estrutura UE.2072 e 2075 (N/S).

Foto 582: (UAUM - IMG_3419) Sondagem 17, vista parcial do plano 3 (final) (O/E).

Trabalhos Arqueológicos da U.A.U.M. / MEMÓRIAS, 7, 2010

Foto 583: (UAUM - IMG_3429) Sondagem 17, vista parcial do plano 3 (final) (SO/NE).

Foto 584: (UAUM - IMG_3436) Sondagem 17, vista parcial do plano 3 (final) (N/S).

Trabalhos Arqueológicos da U.A.U.M. / MEMÓRIAS, 7, 2010

Foto 585: (UAUM - IMG_3252) Sondagem 17, vista parcial do corte 69 (E/O).

Foto 586: (UAUM - IMG_3266) Sondagem 17, vista parcial do corte 69 (E/O).

Trabalhos Arqueológicos da U.A.U.M. / MEMÓRIAS, 7, 2010

Foto 587: (UAUM - IMG_3456) Sondagem 17, vista parcial do corte 69 (E/O).

Foto 588: (UAUM - IMG_3466) Sondagem 17, vista parcial do corte 69 (E/O).

Trabalhos Arqueológicos da U.A.U.M. / MEMÓRIAS, 7, 2010

Foto 589: (UAUM - IMG_3472) Sondagem 17, vista parcial do corte 69 (E/O).

Foto 590: (UAUM - IMG_3473) Sondagem 17, vista parcial do corte 69 (E/O).

Trabalhos Arqueológicos da U.A.U.M. / MEMÓRIAS, 7, 2010

Foto 591: (UAUM - IMG_3480) Sondagem 17, Perfil Oeste (NE/SO).

Foto 592: (UAUM - IMG_3484) Sondagem 17, Perfil Oeste (NE/SO).

Trabalhos Arqueológicos da U.A.U.M. / MEMÓRIAS, 7, 2010

Foto 593: (UAUM - IMG_3491) Sondagem 17, Perfil Oeste (NE/SO).

Foto 594: (UAUM - DSC_1153) Sondagem 17, faianças de cronologia moderna /contemporânea da UE.2009.

Trabalhos Arqueológicos da U.A.U.M. / MEMÓRIAS 7, 2010

Foto 595: (UAUM - DSC_1154) Sondagem 17, espólio diverso da UE.2009.

Foto 596: (UAUM - DSC_1159) Sondagem 17, espólio cerâmico e vítreo da UE.2074.

Trabalhos Arqueológicos da U.A.U.M. / MEMÓRIAS, 7, 2010

Foto 597: (UAUM - IMG_4357) Sondagem 17, espólio cerâmico de distintas produções da UE.2069.

Foto 598: (UAUM - IMG_4361) Sondagem 17, pormenor da marca de oleiro (sem leitura) de fundo em terra sigillata Hispânica recolhido na UE.2069.

Trabalhos Arqueológicos da U.A.U.M. / MEMÓRIAS, 7, 2010



Foto 599: (UAUM - IMG_4371) Sondagem 17, pormenor da marca de oleiro **OF. (?) MARL (?)**, de fundo em terra sigillata Hispânica recolhido na UE.2069.



Foto 600: (UAUM - IMG_4377) Sondagem 17, pormenor da marca de oleiro (sem leitura) de fundo em terra sigillata Hispânica recolhido na UE.2069.

Trabalhos Arqueológicos da U.A.U.M. / MEMÓRIAS / 2010

Foto 601: (UAUM - IMG_4377) Sondagem 17, marca de oleiro de punção – **PASE** (?), Ach.439 (n. i.: 2009.0459), recolhido na UE.2069.

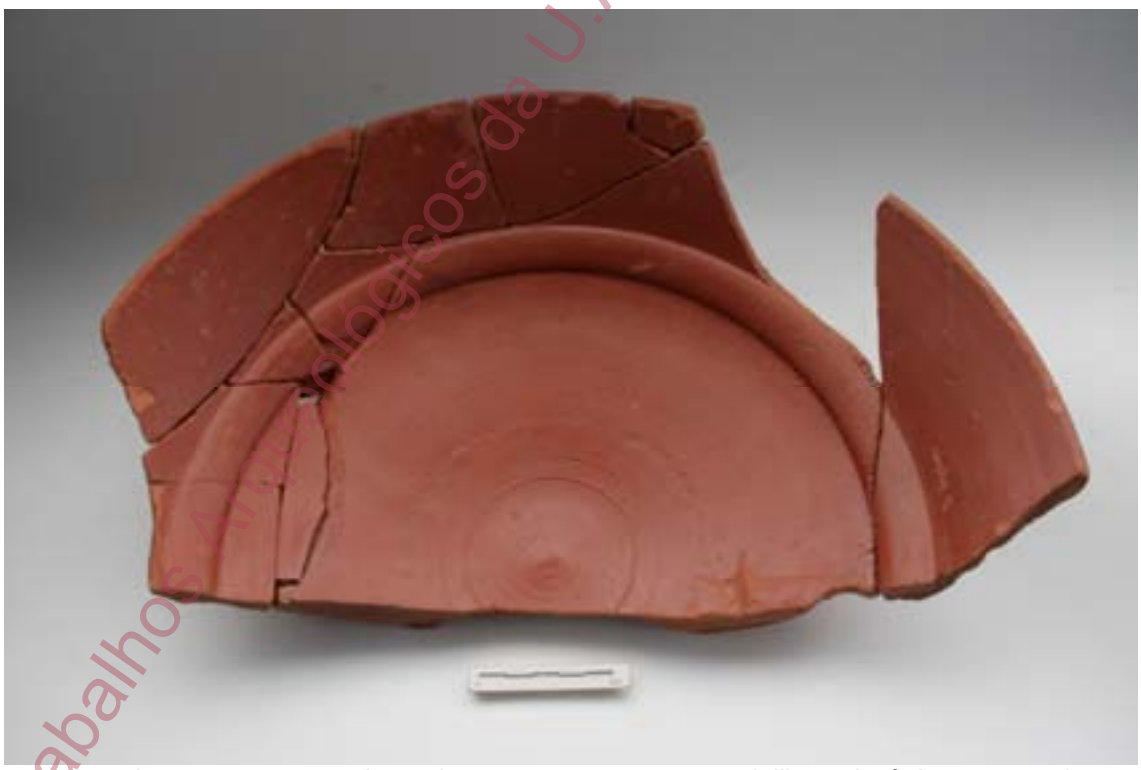

Foto 602: (UAUM - IMG_4385) Sondagem 17, prato em terra sigillata Hispânica Drag. 15/17, Ach.440 (n. i.: 2009.0458) recolhido da UE.2069 – Est. VI: 1.

Trabalhos Arqueológicos da U.A.U.M. / MEMÓRIAS, 7, 2010

Foto 603: (UAUM - IMG_4287) Sondagem 17, prato em cerâmica comum de cozedura redutora, (n. i.: 2009.0484) recolhido na UE.2069 – Est. VI: 2.

Foto 604: (UAUM - DSC_1155) Sondagem 17**,** fundo de cerâmica comum fina com marca de oleiro **EX.OF.PR.LM** (?), (n. i.: 2009.0488) recolhido na UE.2069.

Trabalhos Arqueológicos da U.A.U.M. / MEMÓRIAS, 7, 2010

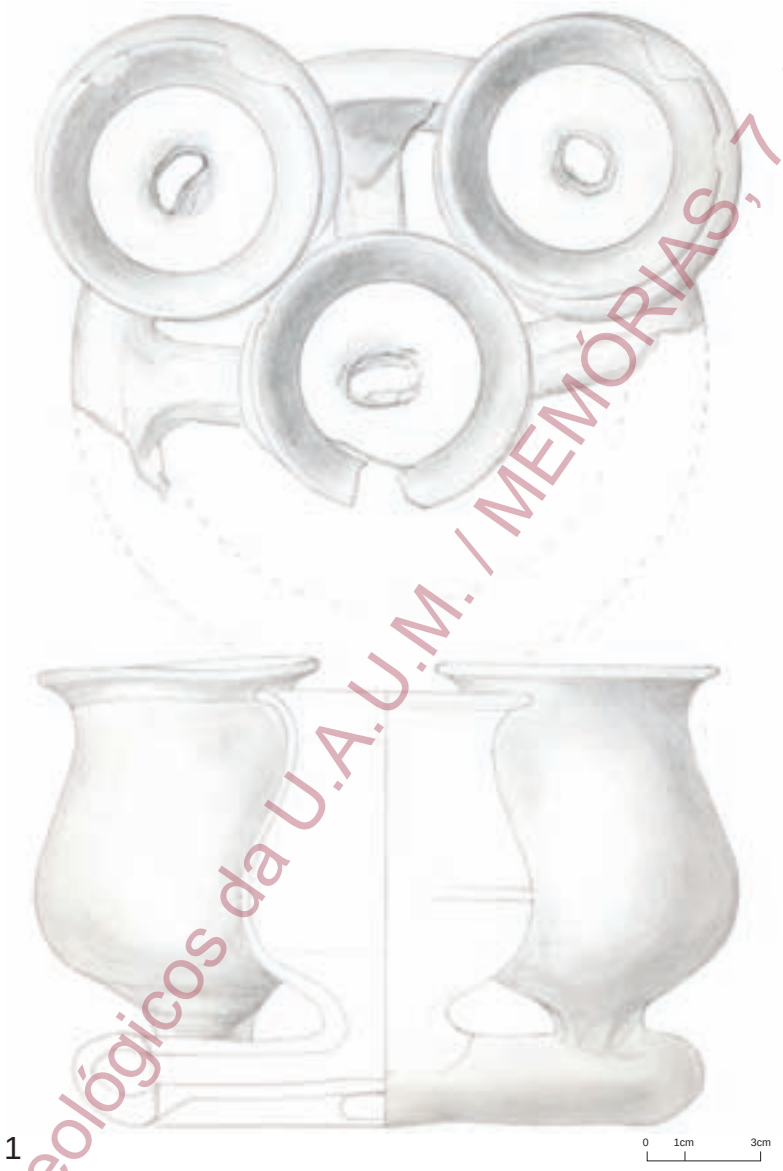

Trabalhos Arqueológicos da U.A.U.M. / MEMÓRIAS, 7 , 2010

Universidade do Minho Unidade de Arqueologia	Salvamento de Bracara Augusta	Est. I	UAUM
	BRA09 TAVL		
	Corte 45 - Sep. XVIII		2010
	1. Achado 193 N.I.: 2009.0023		

Direitos reservados: Decreto-Lei n.º 270/99, de 15 de Julho; Decreto-Lei n.º 332/97 e n.º 334/97, de 27 de Novembro; Lei 50/2004, de 24 de Agosto

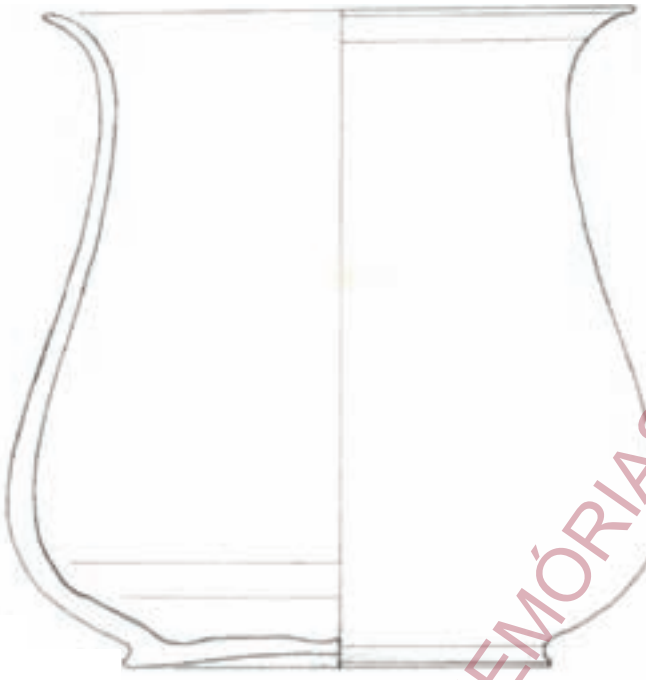

1

0 1cm 3cm

2

0 1cm 3cm

Trabalhos Arqueológicos da U.A.U.M. / MEMÓRIAS, 7, 2010

Universidade do Minho Unidade de Arqueologia	Salvamento de Bracara Augusta	Est. II	UAUM
	BRA09 TAVL		
	Sondagem 2 - Sep. III		2010
	1. Achado 009 N.I.: 2008.0869 2. Achado 012 N.I.: 2008.0872		

Direitos reservados: Decreto-Lei n.º 270/99, de 15 de Julho; Decreto-Lei n.º 332/97 e n.º 334/97, de 27 de Novembro; Lei 50/2004, de 24 de Agosto

1

0 1cm 3cm

Trabalhos Arqueológicos da U.A.U.M. / MEMÓRIAS, 7, 2010

Universidade do Minho Unidade de Arqueologia	Salvamento de Bracara Augusta	Est. III	UAUM
	BRA09 TAVL		
	Sondagem 14 - Sep. XXVIII		2010
	1. Achado 235 N.I.: 2009.0136		

Direitos reservados: Decreto-Lei n.º 270/99, de 15 de Julho; Decreto-Lei n.º 332/97 e n.º 334/97, de 27 de Novembro; Lei 50/2004, de 24 de Agosto

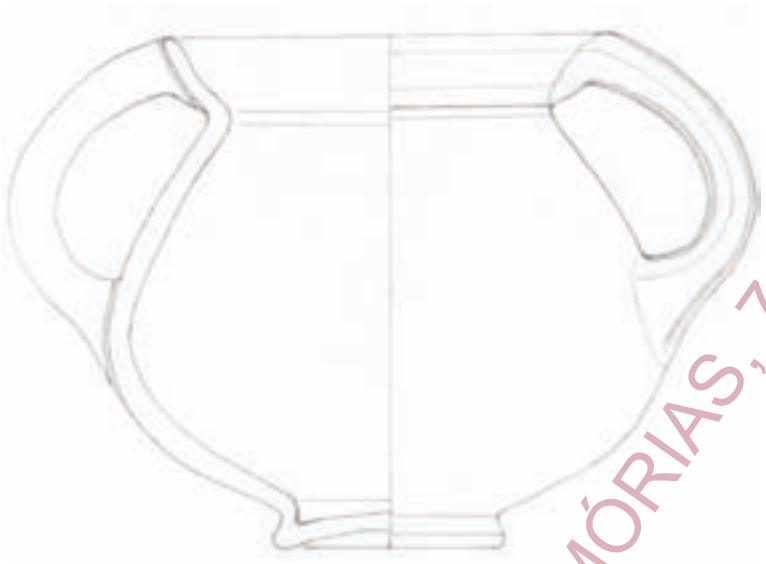

1

0 1cm 3cm

2

0 1cm 3cm

Trabalhos Arqueológicos da U.A.U.M. / MEMÓRIAS, 7, 2010

Universidade do Minho Unidade de Arqueologia	Salvamento de Bracara Augusta	Est. IV	UAUM
	BRA09 TAVL		
	Sondagem 14 - Sep.XXIX, XXXIII		2010
	1. Achado 221 N.I.: 2009.0156 2. Achado 236 N.I.: 2009.0157		

Direitos reservados: Decreto-Lei n.º 270/99, de 15 de Julho; Decreto-Lei n.º 332/97 e n.º 334/97, de 27 de Novembro; Lei 50/2004, de 24 de Agosto

1

0 1cm 3cm

Trabalhos Arqueológicos da U.A.U.M. / MEMÓRIAS, 7, 2010

Universidade do Minho Unidade de Arqueologia	Salvamento de Bracara Augusta	Est. V	UAUM
	BRA09 TAVL		
	Sondagem 15 - Sep. XLII		2010
	1. Achado 314 N.I.: 2009.0414		

Direitos reservados: Decreto-Lei n.º 270/99, de 15 de Julho; Decreto-Lei n.º 332/97 e n.º 334/97, de 27 de Novembro; Lei 50/2004, de 24 de Agosto

1

0 1cm 3cm

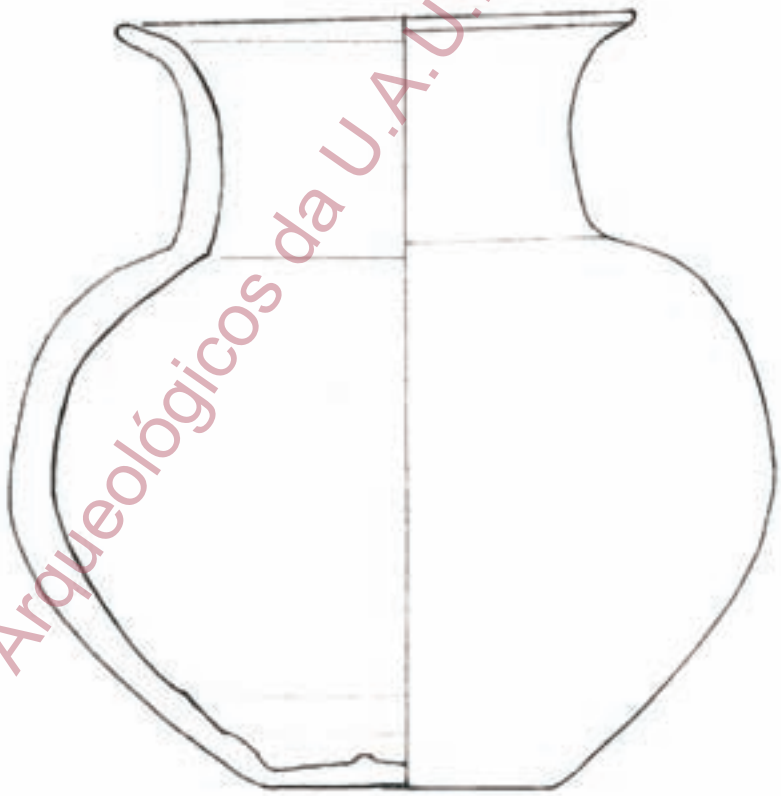

2

0 1cm 3cm

Trabalhos Arqueológicos da U.A.U.M. / MEMÓRIAS, 7, 2010

Universidade do Minho
Unidade de Arqueologia

Salvamento de Bracara Augusta	Est. VI	UAUM
BRA09 TAVL		
Sondagem 15 - Sep. XLII e XLIX		2010
1. Achado 311 N.I.: 2009.0413 2. Achado 277 N.I.: 2009.0411		

Direitos reservados: Decreto-Lei n.º 270/99, de 15 de Julho; Decreto-Lei n.º 332/97 e n.º 334/97, de 27 de Novembro; Lei 50/2004, de 24 de Agosto

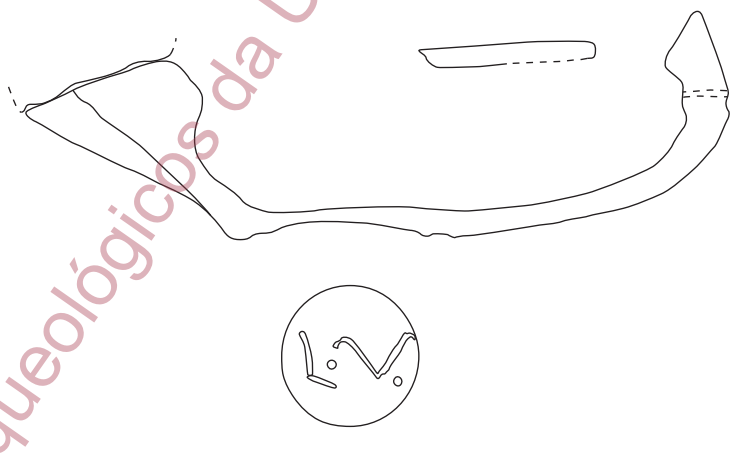

0 1cm 3cm

Trabalhos Arqueológicos da U.A.U.M. / MEMÓRIAS, 7, 2010

Universidade do Minho
Unidade de Arqueologia

Salvamento de Bracara Augusta	Est. VII	UAUM
BRA09 TAVL		
Sondagem 15 - Sep. LIII		2010
1. Achado 367 N.I.: 2009.0485		

Direitos reservados: Decreto-Lei n.º 270/99, de 15 de Julho; Decreto-Lei n.º 332/97 e n.º 334/97, de 27 de Novembro; Lei 50/2004, de 24 de Agosto



1

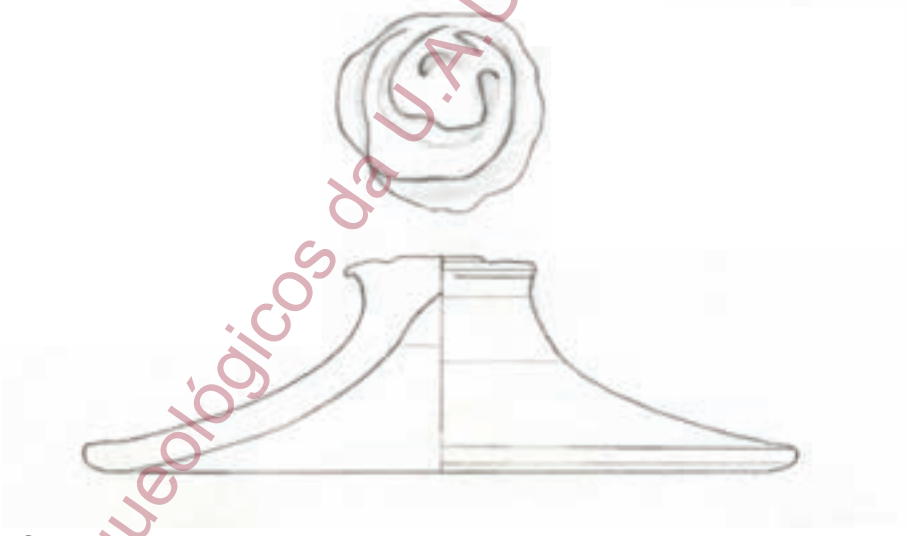

2

Trabalhos Arqueológicos da U.A.U.M. / MEMÓRIAS, 7, 2010

Universidade do Minho
Unidade de Arqueologia

Salvamento de Bracara Augusta

BRA09 TAVL

Sondagem 16 - UE 1860 e UE 1878

1. Achado 268 N.I.: 2009.0453
2. Testo em cerâmica comum fina (fragmentado) N.I.: 2009.0482

Est. VIII

UAUM

2010

Direitos reservados: Decreto-Lei n.º 270/99, de 15 de Julho; Decreto-Lei n.º 332/97 e n.º 334/97, de 27 de Novembro; Lei 50/2004, de 24 de Agosto

Trabalhos Arqueológicos da U.A.U.M. / MEMÓRIAS, 7, 2010

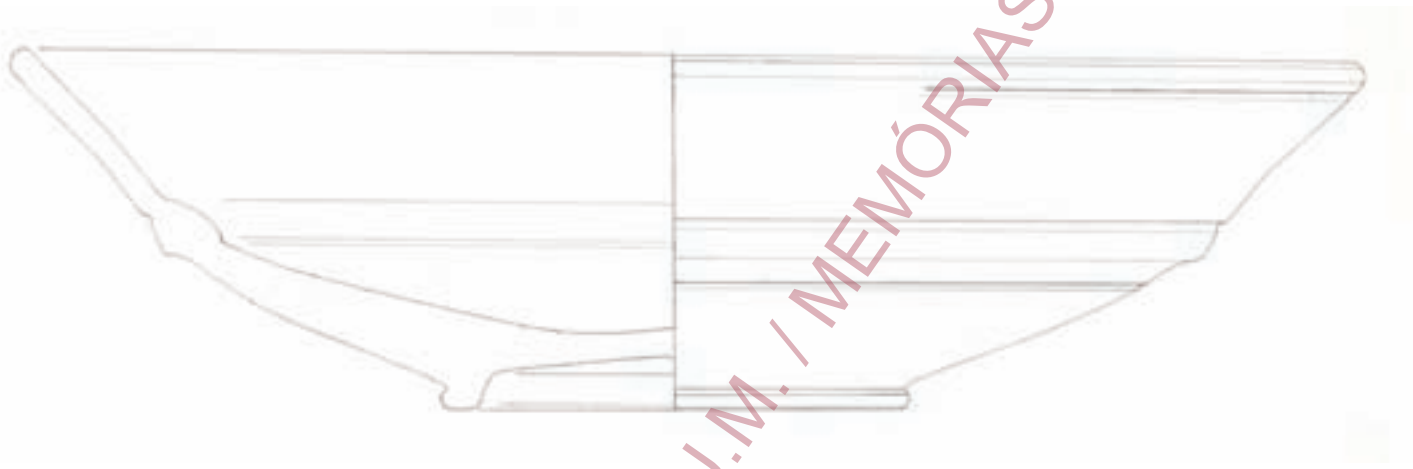

Universidade do Minho
Unidade de Arqueologia

Salvamento de Bracara Augusta

BRA09 TAVL

Sondagem 17 - UE 2069

1. Achado 440 N.I.: 2009.0458
2. Prato em cerâmica comum com lista vermelha pintada no lábio N.I.: 2009.0484

Est. IX

UAUM

2010

Direitos reservados: Decreto-Lei n.º 270/99, de 15 de Julho; Decreto-Lei n.º 332/97 e n.º 334/97, de 27 de Novembro; Lei 50/2004, de 24 de Agosto

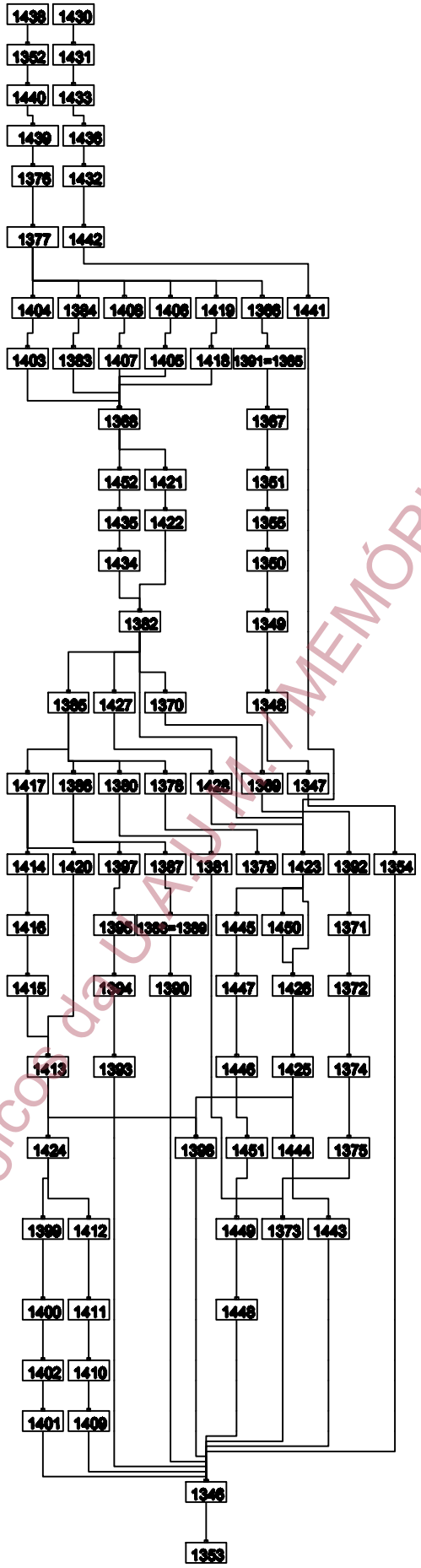

Trabalhos Arqueológicos da UAUM / MEMÓRIAS, 7, 2010

Universidade do Minho Unidade de Arqueologia	**Salvamento de Bracara Augusta**	1	UAUM
	BRA09 TAVL		2010
	Matriz estratigráfica tipo "Harris" - Corte 45		

Direitos reservados: Decreto-Lei nº 270/99, de 15 de Julho; Decreto-Lei nº 332/97, de Novembro; Lei 50/2004, de 24 de Agosto

BRA09TAVL - Corte 45

Matriz Estratigráfica tipo "Harris"

Name

1438
equal to:
above:
contemporary with:
below: 1352

1430
equal to:
above:
contemporary with:
below: 1431

1352
equal to:
above: 1438
contemporary with:
below: 1440

1431
equal to:
above: 1430
contemporary with:
below: 1433

1440
equal to:
above: 1352
contemporary with:
below: _1439_

1433
equal to:
above: 1431
contemporary with:
below: 1436

_1439_
equal to:
above: 1440
contemporary with:
below: 1376

1436
equal to:
above: 1433
contemporary with:
below: 1432

1376
equal to:
above: _1439_
contemporary with:
below: _1377_

1432
equal to:
above: 1436
contemporary with:
below: 1442

_1377_
equal to:
above: 1376

Trabalhos Arqueológicos da U.A.U.M. / MEMÓRIAS, 7, 2010

```
            contemporary with:
            below: 1366, 1404, 1384, 1408, 1406, 1419
1442
            equal to:
            above: 1432
            contemporary with:
            below: 1441
1404
            equal to:
            above: _1377_
            contemporary with:
            below: 1403
1384
            equal to:
            above: _1377_
            contemporary with:
            below: 1383
1408
            equal to:
            above: _1377_
            contemporary with:
            below: 1407
1406
            equal to:
            above: _1377_
            contemporary with:
            below: 1405
1419
            equal to:
            above: _1377_
            contemporary with:
            below: 1418
1366
            equal to:
            above: _1377_
            contemporary with:
            below: 1391=1365
1441
            equal to:
            above: 1442
            contemporary with:
            below: 1423
1403
            equal to:
            above: 1404
            contemporary with:
            below: 1368
1383
            equal to:
            above: 1384
            contemporary with:
            below: 1368
1407
            equal to:
            above: 1408
            contemporary with:
            below: 1368
1405
```

Trabalhos Arqueológicos da U.A.U.M. / MEMÓRIAS, 7, 2010

equal to:
above: 1406
contemporary with:
below: 1368

1418

equal to:
above: 1419
contemporary with:
below: 1368

1391=1365

equal to:
above: 1366
contemporary with:
below: 1367

1368

equal to:
above: 1403, 1383, 1407, 1405, 1418
contemporary with:
below: 1421, 1452

1367

equal to:
above: 1391=1365
contemporary with:
below: 1351

1452

equal to:
above: 1368
contemporary with:
below: 1435

1421

equal to:
above: 1368
contemporary with:
below: 1422

1351

equal to:
above: 1367
contemporary with:
below: 1355

1435

equal to:
above: 1452
contemporary with:
below: 1434

1422

equal to:
above: 1421
contemporary with:
below: 1382

1355

equal to:
above: 1351
contemporary with:
below: 1350

1434

equal to:
above: 1435
contemporary with:

Trabalhos Arqueológicos da U.A.U.M. / MEMÓRIAS, 7, 2010

below: 1382

1350

equal to:
above: 1355
contemporary with:
below: 1349

1382

equal to:
above: 1422, 1434
contemporary with:
below: 1370, 1385, 1423, 1427

1349

equal to:
above: 1350
contemporary with:
below: 1348

1385

equal to:
above: 1382
contemporary with:
below: 1380, 1386, 1417, 1378

1427

equal to:
above: 1382
contemporary with:
below: 1428

1370

equal to:
above: 1382
contemporary with:
below: 1369

1348

equal to:
above: 1349
contemporary with:
below: 1347

1417

equal to:
above: 1385
contemporary with:
below: 1414, 1420

1386

equal to:
above: 1385
contemporary with:
below: 1387, 1397

1380

equal to:
above: 1385
contemporary with:
below: 1381

1378

equal to:
above: 1385
contemporary with:
below: 1379

1428

equal to:

Trabalhos Arqueológicos da U.A.U.M. / MEMÓRIAS, 7, 2010

```
            above: 1427
            contemporary with:
            below: 1423
1369
            equal to:
            above: 1370
            contemporary with:
            below: 1392
1347
            equal to:
            above: 1348
            contemporary with:
            below: 1354
1414
            equal to:
            above: 1417
            contemporary with:
            below: 1416
1420
            equal to:
            above: 1417
            contemporary with:
            below: 1413
1397
            equal to:
            above: 1386
            contemporary with:
            below: 1395
1387
            equal to:
            above: 1386
            contemporary with:
            below: 1388=1389
1381
            equal to:
            above: 1380
            contemporary with:
            below: 1373
1379
            equal to:
            above: 1378
            contemporary with:
            below:
1423
            equal to:
            above: 1382, 1428, 1441
            contemporary with:
            below: 1426, 1450, 1445
1392
            equal to:
            above: 1369
            contemporary with:
            below: 1371
1354
            equal to:
            above: 1347
            contemporary with:
            below: 1346
```

Trabalhos Arqueológicos da U.A.U.M. / MEMÓRIAS, 7, 2010

1416
equal to:
above: 1414
contemporary with:
below: 1415
1395
equal to:
above: 1397
contemporary with:
below: 1394
1388=1389
equal to:
above: 1387
contemporary with:
below: 1390
1445
equal to:
above: 1423
contemporary with:
below: 1447
1450
equal to:
above: 1423
contemporary with:
below: 1426
1371
equal to:
above: 1392
contemporary with:
below: 1372
1415
equal to:
above: 1416
contemporary with:
below: 1413
1394
equal to:
above: 1395
contemporary with:
below: 1393
1390
equal to:
above: 1388=1389
contemporary with:
below: 1346
1447
equal to:
above: 1445
contemporary with:
below: 1446
1426
equal to:
above: 1450, 1423
contemporary with:
below: 1425
1372
equal to:
above: 1371

Trabalhos Arqueológicos da U.A.U.M. / MEMÓRIAS, 7, 2010

contemporary with:
below: 1374

1413

equal to:
above: 1415, 1420
contemporary with:
below: 1424, 1398

1393

equal to:
above: 1394
contemporary with:
below: 1346

1446

equal to:
above: 1447
contemporary with:
below: 1451

1425

equal to:
above: 1426
contemporary with:
below: 1398, 1444

1374

equal to:
above: 1372
contemporary with:
below: 1375

1424

equal to:
above: 1413
contemporary with:
below: 1399, 1412

1398

equal to:
above: 1413, 1425
contemporary with:
below: 1346

1451

equal to:
above: 1446
contemporary with:
below: 1449

1444

equal to:
above: 1425
contemporary with:
below: 1443

1375

equal to:
above: 1374
contemporary with:
below: 1373

1399

equal to:
above: 1424
contemporary with:
below: 1400

1412

Trabalhos Arqueológicos da U.A.U.M. / MEMÓRIAS, 7, 2010

equal to:
above: 1424
contemporary with:
below: 1411

1449

equal to:
above: 1451
contemporary with:
below: 1448

1373

equal to:
above: 1375, 1381
contemporary with:
below: 1346

1443

equal to:
above: 1444
contemporary with:
below: 1346

1400

equal to:
above: 1399
contemporary with:
below: 1402

1411

equal to:
above: 1412
contemporary with:
below: 1410

1448

equal to:
above: 1449
contemporary with:
below: 1346

1402

equal to:
above: 1400
contemporary with:
below: 1401

1410

equal to:
above: 1411
contemporary with:
below: 1409

1401

equal to:
above: 1402
contemporary with:
below: 1346

1409

equal to:
above: 1410
contemporary with:
below: 1346

1346

equal to:
above: 1354, 1373, 1401, 1390, 1398, 1443, 1448, 1409, 1393
contemporary with:

Trabalhos Arqueológicos da U.A.U.M. / MEMÓRIAS, 7, 2010

```
            below: 1353
1353
            equal to:
            above: 1346
            contemporary with:
            below:



*********************************************************
Statistics:
 Stratum count:                          93
 Composite count:                         0
---------------------------------------------------------
 Earlier relation count:                110
 Later relation count:                  110
 Equal relation count:                    0
 Contemporary relation count:             0
---------------------------------------------------------
 Earlier relation count (corr):         110
 Later relation count (corr):           110
 Equal relation count (corr):             0
 Contemporary relation count (corr):      0
---------------------------------------------------------
 Number of edges:                       110
*********************************************************
```

Trabalhos Arqueológicos da U.A.U.M. / MEMÓRIAS, 7, 2010

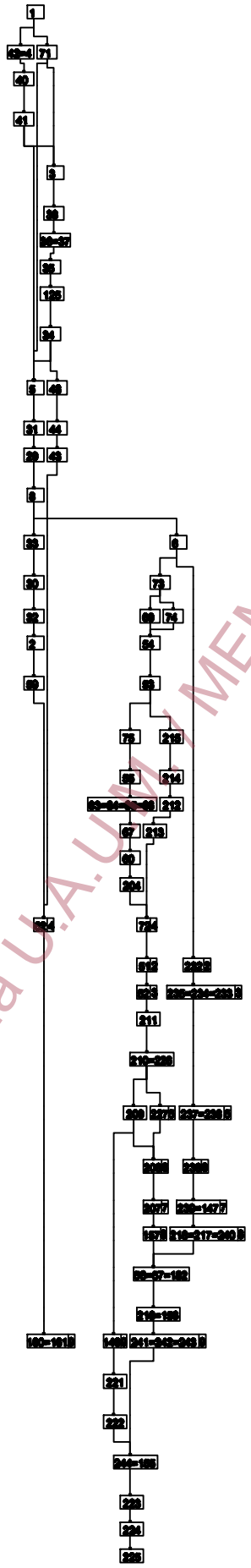

Trabalhos Arqueológicos da U.A.UM / MEMÓRIAS, 7, 2010

Universidade do Minho Unidade de Arqueologia	**Salvamento de Bracara Augusta**	2	UAUM
	BRA08 TAVL		2010
	Matriz estratigráfica tipo "Harris" - Sondagem 1		

Direitos reservados: Decreto-Lei nº 270/99, de 15 de Julho; Decreto-Lei nº 332/97, de Novembro; Lei 50/2004, de 24 de Agosto

BRA08TAVL -Sondagem 1

Matriz Estratigráfica tipo "Harris"

Name
1
equal to:
above:
contemporary with:
below: 71, 42=4
42=4
equal to:
above: 1
contemporary with:
below: 40
71
equal to:
above: 1
contemporary with:
below: 5, 3
40
equal to:
above: 42=4
contemporary with:
below: 41
41
equal to:
above: 40
contemporary with:
below: 5, 3
3
equal to:
above: 41, 71
contemporary with:
below: 38
38
equal to:
above: 3
contemporary with:
below: 36=37
36=37
equal to:
above: 38
contemporary with:
below: 35
35
equal to:
above: 36=37
contemporary with:
below: 125
125
equal to:
above: 35
contemporary with:
below: 34
34
equal to:
above: 125

Trabalhos Arqueológicos da U.A.U.M. / MEMÓRIAS, 7, 2010

```
            contemporary with:
            below: 48, 5
5
            equal to:
            above: 71, 41, 34
            contemporary with:
            below: 31
48
            equal to:
            above: 34
            contemporary with:
            below: 44
31
            equal to:
            above: 5
            contemporary with:
            below: 29
44
            equal to:
            above: 48
            contemporary with:
            below: 43
29
            equal to:
            above: 31
            contemporary with:
            below: 8
43
            equal to:
            above: 44
            contemporary with:
            below: 62
8
            equal to:
            above: 29
            contemporary with:
            below: 33, 6
33
            equal to:
            above: 8
            contemporary with:
            below: 30
6
            equal to:
            above: 8
            contemporary with:
            below: 73, 232
30
            equal to:
            above: 33
            contemporary with:
            below: 32
73
            equal to:
            above: 6
            contemporary with:
            below: 69, 74
32
```

Trabalhos Arqueológicos da U.A.U.M. / MEMÓRIAS, 7, 2010

equal to:
above: 30
contemporary with:
below: 2

69

equal to:
above: 73
contemporary with:
below: 54

74

equal to:
above: 73
contemporary with:
below: 54

2

equal to:
above: 32
contemporary with:
below: 59

54

equal to:
above: 74, 69
contemporary with:
below: 53

59

equal to:
above: 2
contemporary with:
below: 62

53

equal to:
above: 54
contemporary with:
below: 215, 75

75

equal to:
above: 53
contemporary with:
below: 55

215

equal to:
above: 53
contemporary with:
below: 214

55

equal to:
above: 75
contemporary with:
below: 63=64=65=66

214

equal to:
above: 215
contemporary with:
below: 212

63=64=65=66

equal to:
above: 55
contemporary with:

Trabalhos Arqueológicos da U.A.U.M. / MEMÓRIAS, 7, 2010

below: 67
212
equal to:
above: 214
contemporary with:
below: 213
67
equal to:
above: 63=64=65=66
contemporary with:
below: 60
213
equal to:
above: 212
contemporary with:
below: 72
60
equal to:
above: 67
contemporary with:
below: 204
204
equal to:
above: 60
contemporary with:
below: 72
62
equal to:
above: 43, 59
contemporary with: 72
below: 160=161
72
equal to:
above: 213, 204
contemporary with: 62
below: 51
51
equal to:
above: 72
contemporary with: 232
below: 52
232
equal to:
above: 6
contemporary with: 51
below: 235=234=233
52
equal to:
above: 51
contemporary with: 235=234=233
below: 211
235=234=233
equal to:
above: 232
contemporary with: 52
below: 237=236
211
equal to:

Trabalhos Arqueológicos da U.A.U.M. / MEMÓRIAS, 7, 2010

above: 52
contemporary with:
below: 210=226

210=226
equal to:
above: 211
contemporary with:
below: 227, 209

209
equal to:
above: 210=226
contemporary with:
below: 208, 146

227
equal to:
above: 210=226
contemporary with: 237=236
below: 208

237=236
equal to:
above: 235=234=233
contemporary with: 227
below: 238

208
equal to:
above: 227, 209
contemporary with: 238
below: 207

238
equal to:
above: 237=236
contemporary with: 208
below: 239=147

207
equal to:
above: 208
contemporary with: 239=147
below: 157

239=147
equal to:
above: 238
contemporary with: 207
below: 218=217=240

157
equal to:
above: 207
contemporary with: 218=217=240
below: 56=57=182

218=217=240
equal to:
above: 239=147
contemporary with: 157
below: 56=57=182

56=57=182
equal to:
above: 157, 218=217=240
contemporary with:
below: 216=156

Trabalhos Arqueológicos da U.A.U.M. / MEMÓRIAS, 7, 2010

```
216=156
            equal to:
            above: 56=57=182
            contemporary with:
            below: 241=242=243
160=161
            equal to:
            above: 62
            contemporary with: 241=242=243, 146
            below:
146
            equal to:
            above: 209
            contemporary with: 241=242=243, 160=161
            below: 221
241=242=243
            equal to:
            above: 216=156
            contemporary with: 146, 160=161
            below: 244=155
221
            equal to:
            above: 146
            contemporary with:
            below: 222
222
            equal to:
            above: 221
            contemporary with:
            below: 244=155
244=155
            equal to:
            above: 241=242=243, 222
            contemporary with:
            below: 223
223
            equal to:
            above: 244=155
            contemporary with:
            below: 224
224
            equal to:
            above: 223
            contemporary with:
            below: 225
225
            equal to:
            above: 224
            contemporary with:
            below:



*********************************************************
Statistics:
 Stratum count:                          67
 Composite count:                         0
```

Trabalhos Arqueológicos da U.A.U.M. / MEMÓRIAS, 7, 2010

```
-------------------------------------------------------
 Earlier relation count:                75
 Later relation count:                  75
 Equal relation count:                   0
 Contemporary relation count:           20
-------------------------------------------------------
 Earlier relation count (corr):         75
 Later relation count (corr):           75
 Equal relation count (corr):            0
 Contemporary relation count (corr):    20
-------------------------------------------------------
 Number of edges:                       75
*******************************************************
```

Trabalhos Arqueológicos da U.A.U.M. / MEMÓRIAS, 7, 2010

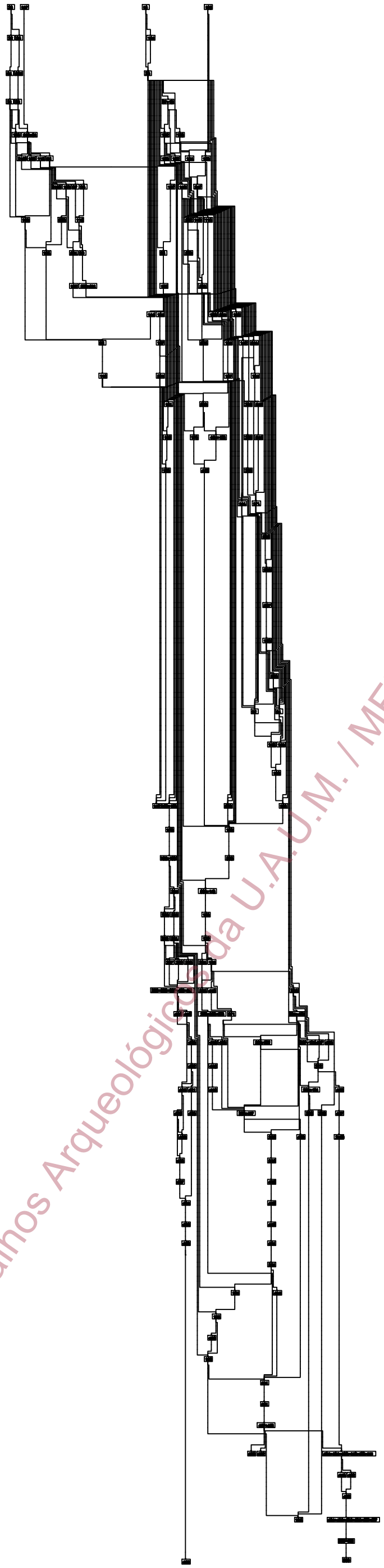

Trabalhos Arqueológicos da U.A.U.M. / MEMÓRIAS, 7, 2010

Universidade do Minho	**Salvamento de Bracara Augusta**	3	UAUM
	BRA08 TAVL		2010
	Matriz estratigráfica tipo "Harris" - Sondagem 2		

Direitos reservados: Decreto-Lei nº 270/99, de 15 de Julho; Decreto-Lei nº 332/97, de Novembro; Lei 50/2004, de 24 de Agosto

Stratigraphic Dataset BRA08TAVL_S2_Matriz

Name
23
equal to:
above:
contemporary with:
below: 22, 25
117
equal to:
above:
contemporary with:
below: 543, 24
18
equal to:
above:
contemporary with:
below: 101, 20
105
equal to:
above:
contemporary with:
below: 103, 104
22
equal to:
above: 23
contemporary with:
below: 94
25
equal to:
above: 23
contemporary with:
below: 894
101
equal to:
above: 18
contemporary with:
below: 20
94
equal to:
above: 22
contemporary with:
below: 21
894
equal to:
above: 25
contemporary with:
below: 28
20
equal to:
above: 101, 18
contemporary with:
below: 104, 100, 139, 174, 131, 265, 369, 184, 378, 175, 180, 102, 110, 529, 530, 170, 27, 19, 454, 163, 669, 140
21
equal to:
above: 94
contemporary with:

Trabalhos Arqueológicos da U.A.U.M. / MEMÓRIAS, 7, 2010

below: 2159, 543, 24, 133, 130
28
equal to:
above: 894
contemporary with:
below: 133
27
equal to: 19
above: 20
contemporary with:
below: 136, 120, 102
19
equal to: 27
above: 20
contemporary with:
below: 136, 120, 102
133
equal to:
above: 28, 21
contemporary with:
below: 130, 95
543
equal to: 24
above: 117, 21
contemporary with:
below: 128, 2159, 116
24
equal to: 543
above: 117, 21
contemporary with:
below: 128, 2159, 116
102
equal to:
above: 20, 27, 19
contemporary with:
below: 122, 91, 92, 108
120
equal to:
above: 27, 19
contemporary with:
below: 104, 103
2159
equal to:
above: 21, 543, 24
contemporary with:
below: 2158
128
equal to:
above: 543, 24
contemporary with:
below: 129
116
equal to:
above: 543, 24
contemporary with:
below: 98, 97
95
equal to:

Trabalhos Arqueológicos da U.A.U.M. / MEMÓRIAS, 7, 2010

above: 133
contemporary with:
below: 93, 135, 130

108
equal to:
above: 102
contemporary with:
below: 110

122
equal to:
above: 102
contemporary with:
below: 107, 92, 91, 142

104
equal to:
above: 120, 105, 20
contemporary with: 103
below: 547

103
equal to:
above: 120, 105
contemporary with: 104
below: 547

2158
equal to:
above: 2159
contemporary with:
below: 531

129
equal to:
above: 128
contemporary with:
below: 99, 590

97
equal to:
above: 116
contemporary with: 98
below: 115

98
equal to:
above: 116
contemporary with: 97
below: 115

107
equal to:
above: 122
contemporary with:
below: 93

110
equal to:
above: 108, 20
contemporary with:
below: 139, 118, 119, 532, 533, 92, 91, 529

547
equal to:
above: 104, 103
contemporary with:
below: 136, 541, 134, 171, 585, 586, 100

Trabalhos Arqueológicos da U.A.U.M. / MEMÓRIAS, 7, 2010

130
equal to:
above: 95, 133, 21
contemporary with: 590
below: 96, 135
590
equal to:
above: 129
contemporary with: 130
below: 135
115
equal to:
above: 98, 97
contemporary with:
below: 99, 531
532
equal to:
above: 110
contemporary with:
below: 589, 533
119
equal to:
above: 110
contemporary with: 118
below: 139
118
equal to:
above: 110
contemporary with: 119
below: 139
135
equal to:
above: 95, 130, 590
contemporary with: 93
below: 96
531
equal to:
above: 115, 2158
contemporary with:
below: 162
99
equal to:
above: 129, 115
contemporary with:
below: 592, 544
93
equal to:
above: 107, 95
contemporary with: 135
below: 106
589
equal to:
above: 532
contemporary with:
below: 535, 533
162
equal to:
above: 531

Trabalhos Arqueológicos da U.A.U.M. / MEMÓRIAS, 7, 2010

contemporary with:
below: 164

592

equal to: 544
above: 99
contemporary with:
below: 169, 168

544

equal to: 592
above: 99
contemporary with:
below: 169, 168

106

equal to:
above: 93
contemporary with:
below: 123, 121, 136, 114

533

equal to:
above: 589, 532, 110
contemporary with:
below: 534, 535

114

equal to:
above: 106
contemporary with:
below: 96

164

equal to:
above: 162
contemporary with:
below: 167

534

equal to:
above: 533
contemporary with:
below: 535, 171

123

equal to:
above: 106
contemporary with:
below: 124, 142

136

equal to:
above: 106, 547, 27, 19
contemporary with:
below: 541

96

equal to:
above: 114, 135, 130
contemporary with:
below: 113

167

equal to:
above: 164
contemporary with:
below: 591, 169, 168

535

Trabalhos Arqueológicos da U.A.U.M. / MEMÓRIAS, 7, 2010

equal to:
above: 534, 533, 589
contemporary with:
below: 529

142

equal to:
above: 123, 122
contemporary with:
below: 91

541

equal to:
above: 136, 547
contemporary with:
below: 134, 111

124

equal to:
above: 123
contemporary with:
below: 127

113

equal to:
above: 96
contemporary with:
below: 121, 109, 126, 112

591

equal to:
above: 167
contemporary with:
below: 112, 169, 168

134

equal to:
above: 541, 547
contemporary with:
below: 542

127

equal to:
above: 124
contemporary with:
below: 530, 230

121

equal to:
above: 106, 113
contemporary with:
below: 109

230

equal to:
above: 127
contemporary with:
below: 229

542

equal to:
above: 134
contemporary with:
below: 545

530

equal to:
above: 127, 20
contemporary with:

Trabalhos Arqueológicos da U.A.U.M. / MEMÓRIAS, 7, 2010

below: 170, 454, 163

109

equal to:
above: 121, 113
contemporary with:
below: 126

229

equal to:
above: 230
contemporary with:
below: 220

545

equal to:
above: 542
contemporary with:
below: 171

170

equal to:
above: 530, 20
contemporary with: 454, 163
below: 453

454

equal to: 163
above: 530, 20
contemporary with: 170
below: 453

163

equal to: 454
above: 530, 20
contemporary with: 170
below: 453

126

equal to:
above: 109, 113
contemporary with:
below: 112

220

equal to:
above: 229
contemporary with:
below: 171

453

equal to:
above: 170, 454, 163
contemporary with:
below: 139

171

equal to:
above: 534, 220, 545, 547
contemporary with: 111
below: 92, 91, 585

111

equal to:
above: 541
contemporary with: 171
below: 91, 92

585

equal to:

Trabalhos Arqueológicos da U.A.U.M. / MEMÓRIAS, 7, 2010

above: 171, 547
contemporary with:
below: 586

586
equal to:
above: 585, 547
contemporary with:
below: 587

587
equal to:
above: 586
contemporary with:
below: 178

178
equal to:
above: 587
contemporary with:
below: 141, 143, 593

593
equal to:
above: 178
contemporary with:
below: 91, 92

91
equal to:
above: 593, 171, 111, 122, 102, 110, 142
contemporary with: 92
below: 141, 143

92
equal to:
above: 593, 171, 111, 122, 102, 110
contemporary with: 91
below: 141, 143

143
equal to:
above: 91, 92, 178
contemporary with: 141
below: 166

141
equal to:
above: 91, 92, 178
contemporary with: 143
below: 166

166
equal to:
above: 141, 143
contemporary with:
below: 100, 364

112
equal to:
above: 591, 126, 113
contemporary with: 529, 100, 169, 168
below:

169
equal to: 168
above: 591, 167, 592, 544
contemporary with: 112, 529, 100
below: 179

Trabalhos Arqueológicos da U.A.U.M. / MEMÓRIAS, 7, 2010

168
equal to: 169
above: 591, 167, 592, 544
contemporary with: 112, 529, 100
below: 179

529
equal to:
above: 535, 20, 110
contemporary with: 112, 100, 169, 168
below: 139

100
equal to:
above: 166, 547, 20
contemporary with: 112, 529, 169, 168
below: 139

179
equal to:
above: 169, 168
contemporary with:
below: 165, 199

139
equal to:
above: 453, 100, 529, 110, 118, 119, 20
contemporary with:
below: 588

165
equal to: 199
above: 179
contemporary with:
below: 201, 268

199
equal to: 165
above: 179
contemporary with:
below: 201, 268

588
equal to:
above: 139
contemporary with:
below: 669, 140

201
equal to:
above: 165, 199
contemporary with:
below: 200, 268

669
equal to: 140
above: 588, 20
contemporary with:
below: 183

140
equal to: 669
above: 588, 20
contemporary with:
below: 183

268
equal to:
above: 201, 165, 199

Trabalhos Arqueológicos da U.A.U.M. / MEMÓRIAS, 7, 2010

contemporary with:
below: 270

200

equal to:
above: 201
contemporary with:
below: 381

183

equal to:
above: 669, 140
contemporary with:
below: 172

270

equal to:
above: 268
contemporary with: 381
below: 267, 269, 380, 399, 397, 400, 402

381

equal to:
above: 200
contemporary with: 270
below: 267, 269, 396, 380, 399, 397, 400, 402

172

equal to:
above: 183
contemporary with:
below: 364, 131

267

equal to:
above: 381, 270
contemporary with: 269
below: 380, 399, 397, 400, 402

269

equal to:
above: 381, 270
contemporary with: 267
below: 380, 399, 397, 400, 402

396

equal to:
above: 381
contemporary with:
below: 380, 399, 397, 400, 402

364

equal to:
above: 172, 166
contemporary with:
below: 365

131

equal to:
above: 172, 20
contemporary with:
below: 365, 265, 371, 410

380

equal to: 399, 397, 400, 402
above: 396, 267, 269, 381, 270
contemporary with:
below: 405, 416

399

Trabalhos Arqueológicos da U.A.U.M. / MEMÓRIAS, 7, 2010

equal to: 380, 397, 400, 402
above: 396, 267, 269, 381, 270
contemporary with:
below: 405, 416

397

equal to: 380, 399, 400, 402
above: 396, 267, 269, 381, 270
contemporary with:
below: 405, 416

400

equal to: 380, 399, 397, 402
above: 396, 267, 269, 381, 270
contemporary with:
below: 405, 416

402

equal to: 380, 399, 397, 400
above: 396, 267, 269, 381, 270
contemporary with:
below: 405, 416

365

equal to:
above: 364, 131
contemporary with:
below: 266, 366, 393

410

equal to:
above: 131
contemporary with:
below: 371

265

equal to:
above: 131, 20
contemporary with:
below: 408, 367, 181, 264, 433

405

equal to:
above: 380, 399, 397, 400, 402
contemporary with:
below: 420

416

equal to:
above: 380, 399, 397, 400, 402
contemporary with:
below: 420, 435

266

equal to: 366, 393
above: 365
contemporary with:
below: 411, 403, 413

366

equal to: 266, 393
above: 365
contemporary with:
below: 411, 403, 413

393

equal to: 266, 366
above: 365
contemporary with:

Trabalhos Arqueológicos da U.A.U.M. / MEMÓRIAS, 7, 2010

below: 411, 403, 413

371

equal to:
above: 131, 410
contemporary with: 264, 433
below: 390, 417, 389, 392, 367, 181

264

equal to: 433
above: 265
contemporary with: 371
below: 389, 392, 390, 417, 407

433

equal to: 264
above: 265
contemporary with: 371
below: 389, 392, 390, 417, 407

420

equal to:
above: 405, 416
contemporary with:
below: 422

413

equal to:
above: 266, 366, 393
contemporary with:
below: 415

403

equal to:
above: 266, 366, 393
contemporary with:
below: 390, 417

389

equal to: 392
above: 371, 264, 433
contemporary with:
below: 390, 417, 386

392

equal to: 389
above: 371, 264, 433
contemporary with:
below: 390, 417, 386

367

equal to: 181
above: 265, 371
contemporary with: 407, 408
below: 372

181

equal to: 367
above: 265, 371
contemporary with: 407, 408
below: 372

407

equal to:
above: 264, 433
contemporary with: 408, 367, 181
below: 372

408

equal to:

Trabalhos Arqueológicos da U.A.U.M. / MEMÓRIAS, 7, 2010

above: 265
contemporary with: 407, 367, 181
below: 372

422
equal to:
above: 420
contemporary with:
below: 421, 435

415
equal to:
above: 413
contemporary with:
below: 412

372
equal to:
above: 367, 181, 407, 408
contemporary with:
below: 369, 184, 438

435
equal to:
above: 416, 422
contemporary with:
below: 429, 426

421
equal to:
above: 422
contemporary with:
below: 423

412
equal to:
above: 415
contemporary with:
below: 390, 417

369
equal to: 184
above: 372, 20
contemporary with:
below: 378, 368

184
equal to: 369
above: 372, 20
contemporary with:
below: 378, 368

438
equal to:
above: 372
contemporary with:
below: 437

429
equal to:
above: 435
contemporary with:
below: 426, 436

423
equal to:
above: 421
contemporary with:
below: 424

Trabalhos Arqueológicos da U.A.U.M. / MEMÓRIAS, 7, 2010

390
equal to: 417
above: 371, 389, 392, 403, 264, 433, 412
contemporary with:
below: 386, 409

417
equal to: 390
above: 371, 389, 392, 403, 264, 433, 412
contemporary with:
below: 386, 409

368
equal to:
above: 369, 184
contemporary with:
below: 185

378
equal to:
above: 369, 184, 20
contemporary with:
below: 185

437
equal to:
above: 438
contemporary with:
below: 2160

426
equal to:
above: 429, 435
contemporary with:
below: 436

386
equal to:
above: 390, 417, 389, 392
contemporary with:
below: 385

409
equal to:
above: 390, 417
contemporary with:
below: 411

2160
equal to:
above: 437
contemporary with:
below: 434, 431, 432, 449, 460, 444

436
equal to:
above: 426, 429
contemporary with:
below: 427

385
equal to:
above: 386
contemporary with:
below: 406

427
equal to:
above: 436

Trabalhos Arqueológicos da U.A.U.M. / MEMÓRIAS, 7, 2010

contemporary with:
below: 424

406

equal to:
above: 385
contemporary with:
below: 419

424

equal to:
above: 427, 423
contemporary with:
below: 425

419

equal to:
above: 406
contemporary with:
below: 418

425

equal to:
above: 424
contemporary with:
below: 450

418

equal to:
above: 419
contemporary with:
below: 401

450

equal to:
above: 425
contemporary with:
below: 455

401

equal to:
above: 418
contemporary with:
below: 391

455

equal to:
above: 450
contemporary with:
below:

391

equal to:
above: 401
contemporary with:
below: 174, 414

174

equal to:
above: 391, 20
contemporary with:
below: 175

414

equal to:
above: 391
contemporary with:
below: 411

175

Trabalhos Arqueológicos da U.A.U.M. / MEMÓRIAS, 7, 2010

equal to:
above: 174, 20
contemporary with:
below: 180, 430

430

equal to:
above: 175
contemporary with:
below: 180

180

equal to:
above: 175, 20, 430
contemporary with:
below: 185, 411

411

equal to:
above: 266, 366, 393, 180, 409, 414
contemporary with:
below: 451

451

equal to:
above: 411
contemporary with:
below: 457, 458

457

equal to: 458
above: 451
contemporary with:
below: 434, 431, 432, 449, 460, 444, 452, 456

458

equal to: 457
above: 451
contemporary with:
below: 434, 431, 432, 449, 460, 444, 452, 456

456

equal to:
above: 457, 458
contemporary with: 452
below:

452

equal to:
above: 457, 458
contemporary with: 456
below:

434

equal to: 431, 432, 449, 460, 444
above: 457, 458, 2160
contemporary with:
below: 443, 462

431

equal to: 434, 432, 449, 460, 444
above: 457, 458, 2160
contemporary with:
below: 443, 462

432

equal to: 434, 431, 449, 460, 444
above: 457, 458, 2160
contemporary with:

Trabalhos Arqueológicos da U.A.U.M. / MEMÓRIAS, 7, 2010

below: 443, 462

449

equal to: 434, 431, 432, 460, 444
above: 457, 458, 2160
contemporary with:
below: 443, 462

460

equal to: 434, 431, 432, 449, 444
above: 457, 458, 2160
contemporary with:
below: 443, 462

444

equal to: 434, 431, 432, 449, 460
above: 457, 458, 2160
contemporary with:
below: 443, 462

443

equal to:
above: 434, 431, 432, 449, 460, 444
contemporary with:
below: 463

462

equal to:
above: 434, 431, 432, 449, 460, 444
contemporary with:
below: 463

463

equal to:
above: 443, 462
contemporary with:
below: 464, 499, 505, 506, 507, 537

185

equal to:
above: 180, 378, 368
contemporary with: 464, 499, 505, 506, 507, 537
below:

464

equal to: 499, 505, 506, 507, 537
above: 463
contemporary with: 185
below: 538, 540

499

equal to: 464, 505, 506, 507, 537
above: 463
contemporary with: 185
below: 538, 540

505

equal to: 464, 499, 506, 507, 537
above: 463
contemporary with: 185
below: 538, 540

506

equal to: 464, 499, 505, 507, 537
above: 463
contemporary with: 185
below: 538, 540

507

equal to: 464, 499, 505, 506, 537

Trabalhos Arqueológicos da U.A.U.M. / MEMÓRIAS, 7, 2010

```
            above: 463
            contemporary with: 185
            below: 538, 540
537
            equal to: 464, 499, 505, 506, 507
            above: 463
            contemporary with: 185
            below: 538, 540
538
            equal to: 540
            above: 464, 499, 505, 506, 507, 537
            contemporary with:
            below: 539
540
            equal to: 538
            above: 464, 499, 505, 506, 507, 537
            contemporary with:
            below: 539
539
            equal to:
            above: 538, 540
            contemporary with:
            below:



*********************************************************
Statistics:
 Stratum count:                          153
 Composite count:                         18
---------------------------------------------------------
 Earlier relation count:                 341
 Later relation count:                   333
 Equal relation count:                   114
 Contemporary relation count:             58
---------------------------------------------------------
 Earlier relation count (corr):          278
 Later relation count (corr):            278
 Equal relation count (corr):             30
 Contemporary relation count (corr):      46
---------------------------------------------------------
 Number of edges:                        278
*********************************************************
```

Trabalhos Arqueológicos da U.A.U.M. / MEMÓRIAS, 7, 2010

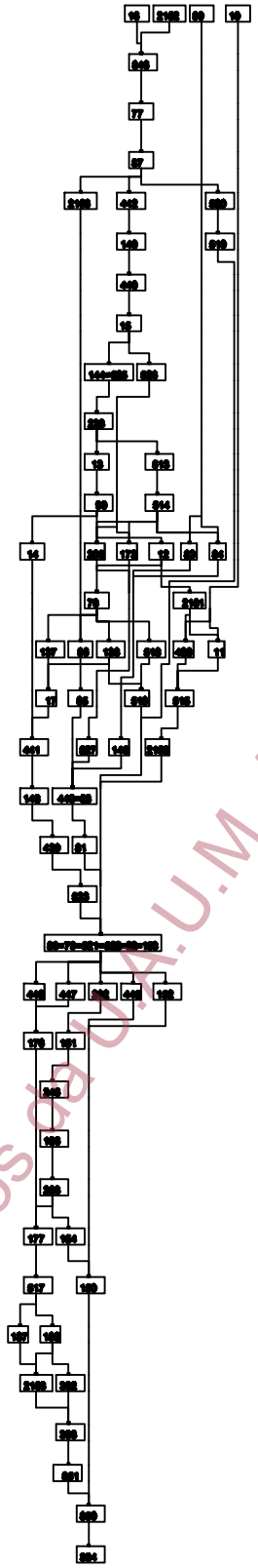

Trabalhos Arqueológicos da U.A.U.M. / MEMÓRIAS, 7, 2010

Universidade do Minho Unidade de Arqueologia	**Salvamento de Bracara Augusta**	**4**	**UAUM**
	BRA08 TAVL		**2010**
	Matriz estratigráfica tipo "Harris" - Sondagem 3		

Direitos reservados: Decreto-Lei nº 270/99, de 15 de Julho; Decreto-Lei nº 332/97, de Novembro; Lei 50/2004, de 24 de Agosto

Stratigraphic Dataset BRA08TAVL_S3_Matriz

Name

68
equal to:
above:
contemporary with:
below:

16
equal to:
above:
contemporary with:
below: 846

2162
equal to:
above:
contemporary with:
below: 846

89
equal to:
above:
contemporary with:
below: 83, 84

10
equal to:
above:
contemporary with:
below: 11, 428

846
equal to:
above: 2162, 16
contemporary with:
below: 77

77
equal to:
above: 846
contemporary with:
below: 87

87
equal to:
above: 77
contemporary with:
below: 2166, 442, 520

2166
equal to:
above: 87
contemporary with:
below: 86

442
equal to:
above: 87
contemporary with:
below: 149

520
equal to:
above: 87
contemporary with:
below: 519

Trabalhos Arqueológicos da U.A.U.M. / MEMÓRIAS, 7, 2010

149
equal to:
above: 442
contemporary with:
below: 440
519
equal to:
above: 520
contemporary with:
below: 80, 79, 521, 522, 82, 153
440
equal to:
above: 149
contemporary with:
below: 15
15
equal to:
above: 440
contemporary with:
below: 144, 525, 526
144
equal to: 525
above: 15
contemporary with:
below: 228
525
equal to: 144
above: 15
contemporary with:
below: 228
526
equal to:
above: 15
contemporary with:
below: 173, 205
228
equal to:
above: 144, 525
contemporary with:
below: 513, 13
13
equal to:
above: 228
contemporary with:
below: _90
513
equal to:
above: 228
contemporary with:
below: 514
_90
equal to:
above: 13
contemporary with:
below: 12, 14
514
equal to:
above: 513

Trabalhos Arqueológicos da U.A.U.M. / MEMÓRIAS, 7, 2010

contemporary with:
below: 173, 205, 83, 84
14
equal to:
above: _90
contemporary with:
below: 441
205
equal to:
above: 526, 514
contemporary with: 173
below: 527
173
equal to:
above: 526, 514
contemporary with: 205
below: 527
12
equal to:
above: _90
contemporary with:
below: 78, 2161
83
equal to:
above: 89, 514
contemporary with: 84
below: 145
84
equal to:
above: 89, 514
contemporary with: 83
below: 145
78
equal to:
above: 12
contemporary with:
below: 138, 518, 86, 137
2161
equal to:
above: 12
contemporary with:
below: 11, 428
137
equal to:
above: 78
contemporary with:
below: _17
86
equal to:
above: 2166, 78
contemporary with:
below: 85
138
equal to:
above: 78
contemporary with:
below: _516, _17
518

Trabalhos Arqueológicos da U.A.U.M. / MEMÓRIAS, 7, 2010

equal to:
above: 78
contemporary with:
below: _516

428
equal to:
above: 2161, 10
contemporary with: 11
below: 515

11
equal to:
above: 2161, 10
contemporary with: 428
below: 515

_17
equal to:
above: 138, 137
contemporary with: _516
below: 441

85
equal to:
above: 86
contemporary with:
below: 448, 88

_516
equal to:
above: 518, 138
contemporary with: _17
below: 80, 79, 521, 522, 82, 153

515
equal to:
above: 11, 428
contemporary with:
below: 2165

441
equal to:
above: _17, 14
contemporary with:
below: 148

527
equal to:
above: 205, 173
contemporary with: 145, 2165
below: 448, 88

145
equal to:
above: 83, 84
contemporary with: 527, 2165
below: 448, 88

2165
equal to:
above: 515
contemporary with: 527, 145
below: 80, 79, 521, 522, 82, 153

148
equal to:
above: 441
contemporary with:

Trabalhos Arqueológicos da U.A.U.M. / MEMÓRIAS, 7, 2010

below: 439
448
equal to: 88
above: 145, 527, 85
contemporary with:
below: 81
88
equal to: 448
above: 145, 527, 85
contemporary with:
below: 81
439
equal to:
above: 148
contemporary with:
below: 523
81
equal to:
above: 448, 88
contemporary with:
below: 80, 79, 521, 522, 82, 153
523
equal to:
above: 439
contemporary with:
below: 80, 79, 521, 522, 82, 153
80
equal to: 79, 521, 522, 82, 153
above: 81, 519, 2165, 523, _516
contemporary with:
below: 152, 202, 446, 447, 445
79
equal to: 80, 521, 522, 82, 153
above: 81, 519, 2165, 523, _516
contemporary with:
below: 152, 202, 446, 447, 445
521
equal to: 80, 79, 522, 82, 153
above: 81, 519, 2165, 523, _516
contemporary with:
below: 152, 202, 446, 447, 445
522
equal to: 80, 79, 521, 82, 153
above: 81, 519, 2165, 523, _516
contemporary with:
below: 152, 202, 446, 447, 445
82
equal to: 80, 79, 521, 522, 153
above: 81, 519, 2165, 523, _516
contemporary with:
below: 152, 202, 446, 447, 445
153
equal to: 80, 79, 521, 522, 82
above: 81, 519, 2165, 523, _516
contemporary with:
below: 152, 202, 446, 447, 445
446
equal to:

Trabalhos Arqueológicos da U.A.U.M. / MEMÓRIAS, 7, 2010

above: 80, 79, 521, 522, 82, 153
contemporary with: 445
below: 176

447

equal to:
above: 80, 79, 521, 522, 82, 153
contemporary with:
below: 176

202

equal to:
above: 80, 79, 521, 522, 82, 153
contemporary with:
below: 151

445

equal to:
above: 80, 79, 521, 522, 82, 153
contemporary with: 446
below: 150

152

equal to:
above: 80, 79, 521, 522, 82, 153
contemporary with:
below: 150

176

equal to:
above: 447, 446
contemporary with:
below: 177

151

equal to:
above: 202
contemporary with:
below: 246

246

equal to:
above: 151
contemporary with:
below: 186

186

equal to:
above: 246
contemporary with:
below: 203

203

equal to:
above: 186
contemporary with:
below: 154, 177

177

equal to:
above: 176, 203
contemporary with:
below: 517

154

equal to:
above: 203
contemporary with:
below: 150

Trabalhos Arqueológicos da U.A.U.M. / MEMÓRIAS, 7, 2010

```
517
            equal to:
            above: 177
            contemporary with:
            below: 188, 187
150
            equal to:
            above: 152, 154, 445
            contemporary with:
            below: 850
187
            equal to:
            above: 517
            contemporary with: 188
            below: 2163
188
            equal to:
            above: 517
            contemporary with: 187
            below: 2163, 382
2163
            equal to:
            above: 188, 187
            contemporary with:
            below: 383
382
            equal to:
            above: 188
            contemporary with:
            below: 383
383
            equal to:
            above: 2163, 382
            contemporary with:
            below: 851
851
            equal to:
            above: 383
            contemporary with:
            below: 850
850
            equal to:
            above: 851, 150
            contemporary with:
            below: 384
384
            equal to:
            above: 850
            contemporary with:
            below:



*********************************************************
Statistics:
 Stratum count:                          69
 Composite count:                         3
```

Trabalhos Arqueológicos da U.A.U.M. / MEMÓRIAS, 7, 2010

```
-------------------------------------------------------
 Earlier relation count:                123
 Later relation count:                  121
 Equal relation count:                   34
 Contemporary relation count:            18
-------------------------------------------------------
 Earlier relation count (corr):          94
 Later relation count (corr):            94
 Equal relation count (corr):             7
 Contemporary relation count (corr):     18
-------------------------------------------------------
 Number of edges:                        94
*******************************************************
```

Trabalhos Arqueológicos da U.A.U.M. / MEMÓRIAS, 7, 2010

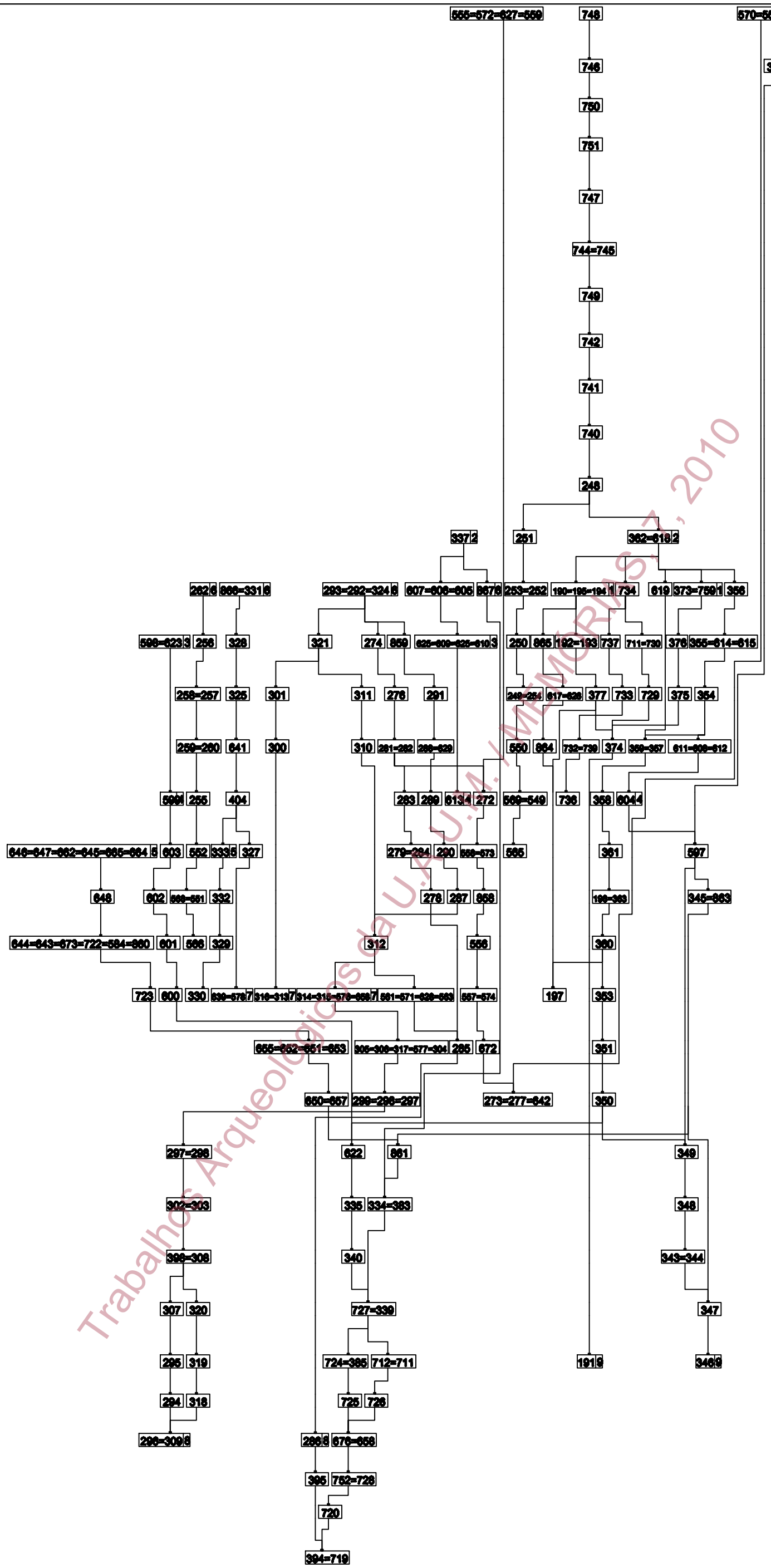

Trabalhos Arqueológicos da U.A.U.M. / MEMORIAS, 2010

Universidade do Minho	**Salvamento de Bracara Augusta**	5	UAUM
	BRA08 TAVL		2010
	Diagrama de Harris - Sondagem 4 e Corte 9		

Direitos reservados: Decreto-Lei nº 270/99, de 15 de Julho; Decreto-Lei nº 332/97, de Novembro; Lei 50/2004, de 24 de Agosto

BRA08TAVL -Sondagem 4

Matriz Estratigráfica tipo "Harris"

Name

555=572=62
equal to:
above:
contemporary with:
below: 272

748
equal to:
above:
contemporary with:
below: 746

570=554
equal to:
above:
contemporary with:
below: __273=277=64

336=342
equal to:
above:
contemporary with:
below: 341

746
equal to:
above: 748
contemporary with:
below: 750

341
equal to:
above: 336=342
contemporary with:
below: 597

750
equal to:
above: 746
contemporary with:
below: 751

751
equal to:
above: 750
contemporary with:
below: 747

747
equal to:
above: 751
contemporary with:
below: 744=745

744=745
equal to:
above: 747
contemporary with:
below: 749

749
equal to:

Trabalhos Arqueológicos da U.A.U.M. / MEMÓRIAS, 7, 2010

above: 744=745
contemporary with:
below: 742

742
equal to:
above: 749
contemporary with:
below: 741

741
equal to:
above: 742
contemporary with:
below: 740

740
equal to:
above: 741
contemporary with:
below: 248

248
equal to:
above: 740
contemporary with:
below: _362=618, 251

337
equal to:
above:
contemporary with: _362=618
below: __607=606=60, 867

251
equal to:
above: 248
contemporary with:
below: 253=252

_362=618
equal to:
above: 248
contemporary with: 337
below: 356, _190=195=19, 734, 619, _373=759

262
equal to:
above:
contemporary with: __293=292=32, _866=331_, 867
below: 256

_866=331_
equal to:
above:
contemporary with: __293=292=32, 262, 867
below: 328

__293=292=32
equal to:
above:
contemporary with: _866=331_, 262, 867
below: 321, 859, 274

__607=606=60
equal to:
above: 337
contemporary with:
below: __625=609=62

Trabalhos Arqueológicos da U.A.U.M. / MEMÓRIAS, 7, 2010

867
equal to:
above: 337
contemporary with: __293=292=32, _866=331_, 262
below: 334=383
253=252
equal to:
above: 251
contemporary with:
below: 250
__190=195=19
equal to:
above: _362=618
contemporary with: _373=759
below: 865, 192=193
734
equal to:
above: _362=618
contemporary with:
below: 711=730, 737
619
equal to:
above: _362=618
contemporary with:
below: 359=357
_373=759
equal to:
above: _362=618
contemporary with: __190=195=19
below: 376
356
equal to:
above: _362=618
contemporary with:
below: __355=614=61
598=623
equal to:
above:
contemporary with: __625=609=62
below: 599
256
equal to:
above: 262
contemporary with:
below: 258=257
328
equal to:
above: _866=331_
contemporary with:
below: 325
321
equal to:
above: __293=292=32
contemporary with:
below: 311, 301
274
equal to:
above: __293=292=32

Trabalhos Arqueologicos da U.A.U.M. / MEMÓRIAS, 7, 2010

contemporary with:
below: 276
859
equal to:
above: __293=292=32
contemporary with:
below: 291
__625=609=62
equal to:
above: __607=606=60
contemporary with: 598=623
below: 613
250
equal to:
above: 253=252
contemporary with:
below: 249=254
865
equal to:
above: __190=195=19
contemporary with:
below: 617=626
192=193
equal to:
above: __190=195=19
contemporary with:
below: 377
737
equal to:
above: 734
contemporary with:
below: 733
711=730
equal to:
above: 734
contemporary with:
below: 729
376
equal to:
above: _373=759
contemporary with:
below: 375
__355=614=61
equal to:
above: 356
contemporary with:
below: 354
258=257
equal to:
above: 256
contemporary with:
below: 259=260
325
equal to:
above: 328
contemporary with:
below: 641
301

Trabalhos Arqueológicos da U.A.U.M. / MEMÓRIAS, 7, 2010

```
            equal to:
            above: 321
            contemporary with:
            below: 300
311
            equal to:
            above: 321
            contemporary with:
            below: 310
276
            equal to:
            above: 274
            contemporary with:
            below: 281=282
291
            equal to:
            above: 859
            contemporary with:
            below: 288=629
249=254
            equal to:
            above: 250
            contemporary with:
            below: 550
617=626
            equal to:
            above: 865
            contemporary with:
            below: 864
377
            equal to:
            above: 192=193
            contemporary with:
            below: 197, 374
733
            equal to:
            above: 737
            contemporary with:
            below: 732=739
729
            equal to:
            above: 711=730
            contemporary with:
            below: 374
375
            equal to:
            above: 376
            contemporary with:
            below: 374
354
            equal to:
            above: __355=614=61
            contemporary with:
            below: 359=357, __611=608=61
259=260
            equal to:
            above: 258=257
            contemporary with:
```

Trabalhos Arqueológicos da U.A.U.M. / MEMÓRIAS, 7, 2010

below: 255
641
equal to:
above: 325
contemporary with:
below: 404
300
equal to:
above: 301
contemporary with:
below: 316=313
310
equal to:
above: 311
contemporary with:
below: 312
281=282
equal to:
above: 276
contemporary with:
below: 283, 272
288=629
equal to:
above: 291
contemporary with:
below: 289
550
equal to:
above: 249=254
contemporary with:
below: 569=549
864
equal to:
above: 617=626
contemporary with:
below: 197
732=739
equal to:
above: 733
contemporary with:
below: 736
374
equal to:
above: 729, 375, 377
contemporary with:
below: 191
359=357
equal to:
above: 619, 354
contemporary with:
below: 358
__611=608=61
equal to:
above: 354
contemporary with:
below: 604
599
equal to:

Trabalhos Arqueológicos da U.A.U.M. / MEMÓRIAS, 7, 2010

above: 598=623
contemporary with: 613, 604
below: 603
255
equal to:
above: 259=260
contemporary with:
below: 552
404
equal to:
above: 641
contemporary with:
below: 327, 333
283
equal to:
above: 281=282
contemporary with:
below: 279=284
289
equal to:
above: 288=629
contemporary with:
below: 290
613
equal to:
above: __625=609=62
contemporary with: 599, 604
below:
272
equal to:
above: 281=282, __555=572=62
contemporary with:
below: 558=573
569=549
equal to:
above: 550
contemporary with:
below: 565
736
equal to:
above: 732=739
contemporary with:
below:
358
equal to:
above: 359=357
contemporary with:
below: 361
604
equal to:
above: __611=608=61
contemporary with: 599, 613
below: 597
___646=647=6
equal to:
above:
contemporary with: 333
below: 648

Trabalhos Arqueológicos da U.A.U.M. / MEMÓRIAS, 7, 2010

603
equal to:
above: 599
contemporary with:
below: 602
552
equal to:
above: 255
contemporary with:
below: 568=551
333
equal to:
above: 404
contemporary with: ___646=647=6
below: 332
327
equal to:
above: 404
contemporary with:
below: 639=578
279=284
equal to:
above: 283
contemporary with:
below: 278
290
equal to:
above: 289
contemporary with:
below: 287
558=573
equal to:
above: 272
contemporary with:
below: 858
565
equal to:
above: 569=549
contemporary with:
below:
361
equal to:
above: 358
contemporary with:
below: 198=363
597
equal to:
above: 341, 604
contemporary with:
below: 349, 345=863__
648
equal to:
above: ___646=647=6
contemporary with:
below: __644=643=67
602
equal to:
above: 603

Trabalhos Arqueológicos da U.A.U.M. / MEMÓRIAS, 7, 2010

contemporary with:
below: 601
568=551
equal to:
above: 552
contemporary with:
below: 566
332
equal to:
above: 333
contemporary with:
below: 329
278
equal to:
above: 279=284
contemporary with:
below: 285
287
equal to:
above: 290
contemporary with:
below: 312
858
equal to:
above: 558=573
contemporary with:
below: 556
198=363
equal to:
above: 361
contemporary with:
below: 360
345=863__
equal to:
above: 597
contemporary with:
below: 861, 347
__644=643=67
equal to:
above: 648
contemporary with:
below: 723
601
equal to:
above: 602
contemporary with:
below: 600
566
equal to:
above: 568=551
contemporary with:
below:
329
equal to:
above: 332
contemporary with:
below: 330
312

Trabalhos Arqueológicos da U.A.U.M. / MEMÓRIAS, 7, 2010

equal to:
above: 310, 287
contemporary with:
below: __314=315=57, __561=571=62
556
equal to:
above: 858
contemporary with:
below: 557=574
360
equal to:
above: 198=363
contemporary with:
below: 353, 197
723
equal to:
above: __644=643=67
contemporary with:
below: __655=652=65
600
equal to:
above: 601
contemporary with:
below: 622
330
equal to:
above: 329
contemporary with:
below:
639=578
equal to:
above: 327
contemporary with: 316=313, __314=315=57
below:
316=313
equal to:
above: 300
contemporary with: 639=578, __314=315=57
below:
__314=315=57
equal to:
above: 312
contemporary with: 316=313, 639=578
below: __305=306=31
__561=571=62
equal to:
above: 312
contemporary with:
below: 285
557=574
equal to:
above: 556
contemporary with:
below: 672
197
equal to:
above: 864, 377, 360
contemporary with:

Trabalhos Arqueológicos da U.A.U.M. / MEMÓRIAS, 7, 2010

below:
353
equal to:
above: 360
contemporary with:
below: 351
__655=652=65
equal to:
above: 723
contemporary with:
below: 650=657
__305=306=31
equal to:
above: __314=315=57
contemporary with:
below: __299=298=29
285
equal to:
above: __561=571=62, 278
contemporary with:
below: 286
672
equal to:
above: 557=574
contemporary with:
below: __273=277=64
351
equal to:
above: 353
contemporary with:
below: 350
650=657
equal to:
above: __655=652=65
contemporary with:
below: 861
__299=298=29
equal to:
above: __305=306=31
contemporary with:
below: 297=298
__273=277=64
equal to:
above: 672, 570=554
contemporary with:
below:
350
equal to:
above: 351
contemporary with:
below: 622, 349
297=298
equal to:
above: __299=298=29
contemporary with:
below: 302=303
622
equal to:

Trabalhos Arqueológicos da U.A.U.M. / MEMÓRIAS, 7, 2010

above: 350, 600
contemporary with:
below: 335

861
equal to:
above: 345=863__, 650=657
contemporary with:
below: 334=383

349
equal to:
above: 350, 597
contemporary with:
below: 348

302=303
equal to:
above: 297=298
contemporary with:
below: 398=308

335
equal to:
above: 622
contemporary with:
below: 340

334=383
equal to:
above: 861, 867
contemporary with:
below: 727=339

348
equal to:
above: 349
contemporary with:
below: 343=344

398=308
equal to:
above: 302=303
contemporary with:
below: 307, 320

340
equal to:
above: 335
contemporary with:
below: 727=339

343=344
equal to:
above: 348
contemporary with:
below: 347

307
equal to:
above: 398=308
contemporary with:
below: 295

320
equal to:
above: 398=308
contemporary with:
below: 319

Trabalhos Arqueológicos da U.A.U.M. / MEMÓRIAS, 7, 2010

727=339
equal to:
above: 334=383, 340
contemporary with:
below: 724=385, 712=711

347
equal to:
above: 343=344, 345=863__
contemporary with:
below: 346

295
equal to:
above: 307
contemporary with:
below: 294

319
equal to:
above: 320
contemporary with:
below: 318

724=385
equal to:
above: 727=339
contemporary with:
below: 725

712=711
equal to:
above: 727=339
contemporary with:
below: 726

191
equal to:
above: 374
contemporary with: 346
below:

346
equal to:
above: 347
contemporary with: 191
below:

294
equal to:
above: 295
contemporary with:
below: 296=309

318
equal to:
above: 319
contemporary with:
below: 296=309

725
equal to:
above: 724=385
contemporary with:
below: 676=658

726
equal to:
above: 712=711

Trabalhos Arqueológicos da U.A.U.M. / MEMÓRIAS, 7, 2010

```
            contemporary with:
            below: 676=658
296=309
            equal to:
            above: 318, 294
            contemporary with: 286
            below:
286
            equal to:
            above: 285
            contemporary with: 296=309
            below: 395
676=658
            equal to:
            above: 725, 726
            contemporary with:
            below: 752=728
395
            equal to:
            above: 286
            contemporary with:
            below: 394=719
752=728
            equal to:
            above: 676=658
            contemporary with:
            below: 720
720
            equal to:
            above: 752=728
            contemporary with:
            below: 394=719
394=719
            equal to:
            above: 720, 395
            contemporary with:
            below:



*************************************************************
Statistics:
 Stratum count:                          157
 Composite count:                          0
-------------------------------------------------------------
 Earlier relation count:                 166
 Later relation count:                   166
 Equal relation count:                     0
 Contemporary relation count:             36
-------------------------------------------------------------
 Earlier relation count (corr):          166
 Later relation count (corr):            166
 Equal relation count (corr):              0
 Contemporary relation count (corr):      36
-------------------------------------------------------------
 Number of edges:                        166
*************************************************************
```

Trabalhos Arqueológicos da U.A.U.M. / MEMÓRIAS, 7, 2010

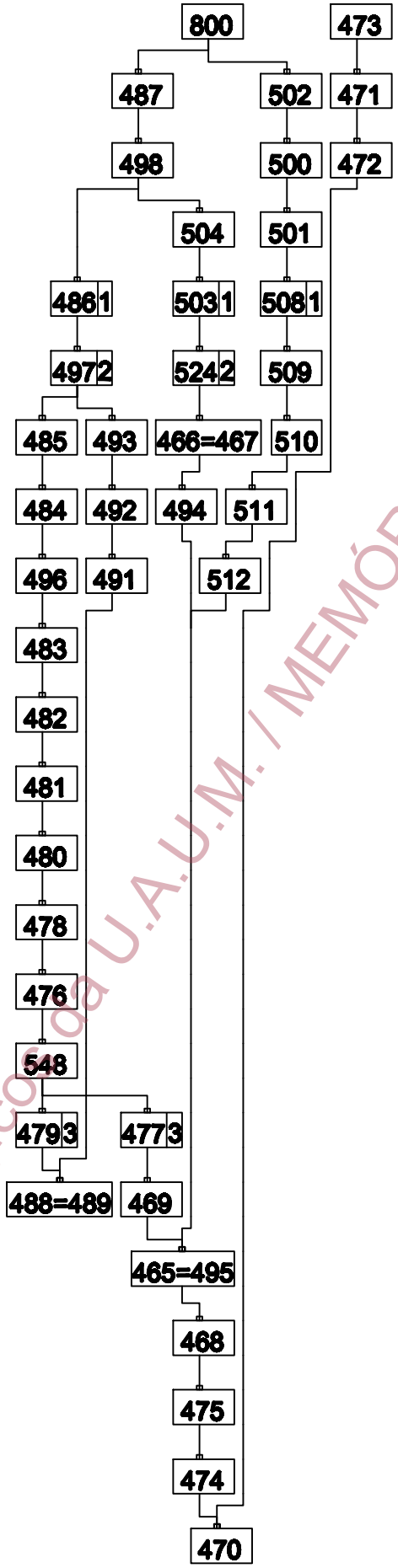

Trabalhos Arqueológicos da U.A.U.M. / MEMÓRIAS, 7, 2010

Universidade do Minho Unidade de Arqueologia	**Salvamento de Bracara Augusta** BRA08 TAVL Matriz estratigráfica tipo "Harris" - Sondagem 5	6	UAUM 2010

Direitos reservados: Decreto-Lei nº 270/99, de 15 de Julho; Decreto-Lei nº 332/97, de Novembro; Lei 50/2004, de 24 de Agosto

BRA08TAVL -Sondagem 5

Matriz Estratigráfica tipo "Harris"

Name
800
equal to:
above:
contemporary with:
below: 487, 502
473
equal to:
above:
contemporary with:
below: 471
487
equal to:
above: 800
contemporary with:
below: 498
502
equal to:
above: 800
contemporary with:
below: 500
471
equal to:
above: 473
contemporary with:
below: 472
498
equal to:
above: 487
contemporary with:
below: 486, 504
500
equal to:
above: 502
contemporary with:
below: 501
472
equal to:
above: 471
contemporary with:
below: 470
504
equal to:
above: 498
contemporary with:
below: 503
501
equal to:
above: 500
contemporary with:
below: 508
486
equal to:

Trabalhos Arqueológicos da U.A.U.M. / MEMÓRIAS, 7, 2010

```
            above: 498
            contemporary with: 503, 508
            below: 497
503
            equal to:
            above: 504
            contemporary with: 486, 508
            below: 524
508
            equal to:
            above: 501
            contemporary with: 486, 503
            below: 509
497
            equal to:
            above: 486
            contemporary with: 524
            below: 493, 485
524
            equal to:
            above: 503
            contemporary with: 497
            below: 466=467
509
            equal to:
            above: 508
            contemporary with:
            below: 510
485
            equal to:
            above: 497
            contemporary with:
            below: 484
493
            equal to:
            above: 497
            contemporary with:
            below: 492
466=467
            equal to:
            above: 524
            contemporary with:
            below: 494
510
            equal to:
            above: 509
            contemporary with:
            below: 511
484
            equal to:
            above: 485
            contemporary with:
            below: 496
492
            equal to:
            above: 493
            contemporary with:
            below: 491
```

Trabalhos Arqueológicos da U.A.U.M. / MEMÓRIAS, 7, 2010

494
equal to:
above: 466=467
contemporary with:
below: 465=495
511
equal to:
above: 510
contemporary with:
below: 512
496
equal to:
above: 484
contemporary with:
below: 483
491
equal to:
above: 492
contemporary with:
below: 488=489
512
equal to:
above: 511
contemporary with:
below: 465=495
483
equal to:
above: 496
contemporary with:
below: 482
482
equal to:
above: 483
contemporary with:
below: 481
481
equal to:
above: 482
contemporary with:
below: 480
480
equal to:
above: 481
contemporary with:
below: 478
478
equal to:
above: 480
contemporary with:
below: 476
476
equal to:
above: 478
contemporary with:
below: 548
548
equal to:
above: 476

Trabalhos Arqueológicos da U.A.U.M. / MEMÓRIAS, 7, 2010

```
            contemporary with:
            below: 479, 477
479
            equal to:
            above: 548
            contemporary with: 477
            below: 488=489
477
            equal to:
            above: 548
            contemporary with: 479
            below: 469
488=489
            equal to:
            above: 491, 479
            contemporary with:
            below:
469
            equal to:
            above: 477
            contemporary with:
            below: 465=495
465=495
            equal to:
            above: 512, 469, 494
            contemporary with:
            below: 468
468
            equal to:
            above: 465=495
            contemporary with:
            below: 475
475
            equal to:
            above: 468
            contemporary with:
            below: 474
474
            equal to:
            above: 475
            contemporary with:
            below: 470
470
            equal to:
            above: 472, 474
            contemporary with:
            below:
```

```
*********************************************************
Statistics:
 Stratum count:                          43
 Composite count:                         0
---------------------------------------------------------
 Earlier relation count:                 45
 Later relation count:                   45
```

Trabalhos Arqueológicos da U.A.U.M. / MEMÓRIAS, 7, 2010

```
 Equal relation count:                    0
 Contemporary relation count:            10
-------------------------------------------------------
 Earlier relation count (corr):          45
 Later relation count (corr):            45
 Equal relation count (corr):             0
 Contemporary relation count (corr):     10
-------------------------------------------------------
 Number of edges:                        45
*******************************************************
```

Trabalhos Arqueológicos da U.A.U.M. / MEMÓRIAS, 7, 2010

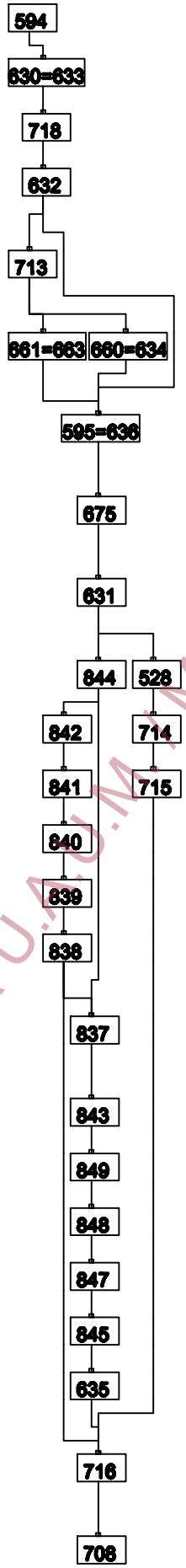

Trabalhos Arqueológicos da U.A.U.M. / MEMÓRIAS, 7, 2010

Universidade do Minho Unidade de Arqueologia	**Salvamento de Bracara Augusta** BRA08 TAVL Matriz estratigráfica tipo "Harris" - Sondagem 6	7	UAUM 2010

Direitos reservados: Decreto-Lei nº 270/99, de 15 de Julho; Decreto-Lei nº 332/97, de Novembro; Lei 50/2004, de 24 de Agosto

BRA08TAVL - Sondagem 6

Matriz Estratigráfica tipo "Harris"

Name
594
equal to:
above:
contemporary with:
below: 630=633
630=633
equal to:
above: 594
contemporary with:
below: 718
718
equal to:
above: 630=633
contemporary with:
below: 632
632
equal to:
above: 718
contemporary with:
below: 713, 595=636
713
equal to:
above: 632
contemporary with:
below: 661=663, 660=634
661=663
equal to:
above: 713
contemporary with:
below: 595=636
660=634
equal to:
above: 713
contemporary with:
below: 595=636
595=636
equal to:
above: 660=634, 661=663, 632
contemporary with:
below: 675
675
equal to:
above: 595=636
contemporary with:
below: 631
631
equal to:
above: 675
contemporary with:
below: 844, 528
844
equal to:
above: 631

Trabalhos Arqueológicos da U.A.U.M. / MEMÓRIAS, 7, 2010

contemporary with:
below: 842, 837

528

equal to:
above: 631
contemporary with:
below: 714

842

equal to:
above: 844
contemporary with:
below: 841

714

equal to:
above: 528
contemporary with:
below: 715

841

equal to:
above: 842
contemporary with:
below: 840

715

equal to:
above: 714
contemporary with:
below: 716

840

equal to:
above: 841
contemporary with:
below: 839

839

equal to:
above: 840
contemporary with:
below: 838

838

equal to:
above: 839
contemporary with:
below: 837, 716

837

equal to:
above: 838, 844
contemporary with:
below: 843

843

equal to:
above: 837
contemporary with:
below: 849

849

equal to:
above: 843
contemporary with:
below: 848

848

Trabalhos Arqueológicos da U.A.U.M. / MEMÓRIAS, 7, 2010

```
            equal to:
            above: 849
            contemporary with:
            below: 847
847
            equal to:
            above: 848
            contemporary with:
            below: 845
845
            equal to:
            above: 847
            contemporary with:
            below: 635
635
            equal to:
            above: 845
            contemporary with:
            below: 716
716
            equal to:
            above: 715, 635, 838
            contemporary with:
            below: 708
708
            equal to:
            above: 716
            contemporary with:
            below:



*************************************************************
Statistics:
 Stratum count:                          28
 Composite count:                         0
-------------------------------------------------------------
 Earlier relation count:                 32
 Later relation count:                   32
 Equal relation count:                    0
 Contemporary relation count:             0
-------------------------------------------------------------
 Earlier relation count (corr):          32
 Later relation count (corr):            32
 Equal relation count (corr):             0
 Contemporary relation count (corr):      0
-------------------------------------------------------------
 Number of edges:                        32
*************************************************************
```

Trabalhos Arqueológicos da U.A.U.M. / MEMÓRIAS, 7, 2010

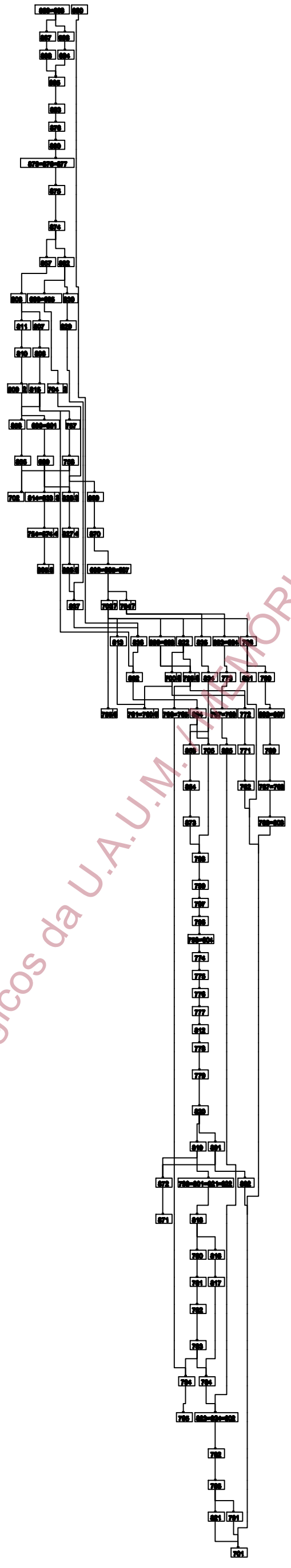

Trabalhos Arqueológicos da U.A.U.M. / MEMÓRIAS, 7, 2010

Universidade do Minho Unidade de Arqueologia	**Salvamento de Bracara Augusta** BRA08 TAVL Matriz estratigráfica tipo "Harris" - Sondagem 7 e 9 Obs.: UE´s 0921 e 0922 estão associadas a S.9, referente ao levantamento do muro igualmente identificado na S.7, UE´s 0798 e 0801 ;	8	UAUM 2010

Direitos reservados: Decreto-Lei nº 270/99, de 15 de Julho; Decreto-Lei nº 332/97, de Novembro; Lei 50/2004, de 24 de Agosto

BRA08TAVL - Sondagem 7/9

Matriz Estratigráfica tipo "Harris"

Name

889=693

equal to:
above:
contemporary with:
below: 887, 698

890

equal to:
above:
contemporary with:
below: 836

887

equal to:
above: 889=693
contemporary with:
below: 888

698

equal to:
above: 889=693
contemporary with:
below: 694

888

equal to:
above: 887
contemporary with:
below: 885

694

equal to:
above: 698
contemporary with:
below: 885

885

equal to:
above: 888, 694
contemporary with:
below: 883

883

equal to:
above: 885
contemporary with:
below: 878

878

equal to:
above: 883
contemporary with:
below: 880

880

equal to:
above: 878
contemporary with:
below: 879=876=877

879=876=877

equal to:
above: 880
contemporary with:

Trabalhos Arqueológicos da U.A.U.M. / MEMÓRIAS, 7, 2010

below: 875
875
equal to:
above: 879=876=877
contemporary with:
below: 874
874
equal to:
above: 875
contemporary with:
below: 857, 882
857
equal to:
above: 874
contemporary with:
below: 808
882
equal to:
above: 874
contemporary with:
below: 696=695, 830
808
equal to:
above: 857
contemporary with:
below: 811, 807
696=695
equal to:
above: 882
contemporary with:
below: 704
830
equal to:
above: 882
contemporary with:
below: 829
811
equal to:
above: 808
contemporary with:
below: 810
807
equal to:
above: 808
contemporary with:
below: 806
829
equal to:
above: 830
contemporary with:
below: 837
810
equal to:
above: 811
contemporary with:
below: 809
806
equal to:

Trabalhos Arqueológicos da U.A.U.M. / MEMÓRIAS, 7, 2010

above: 807
contemporary with:
below: 815

809
equal to:
above: 810
contemporary with: 704
below: 690=691

815
equal to:
above: 806
contemporary with:
below: 757, 856, 852

704
equal to:
above: 696=695
contemporary with: 809
below: 828

856
equal to:
above: 815
contemporary with:
below: 855

690=691
equal to:
above: 809
contemporary with:
below: 689

757
equal to:
above: 815
contemporary with:
below: 758

855
equal to:
above: 856
contemporary with:
below: 702

689
equal to:
above: 690=691
contemporary with:
below: 814=833, 828

758
equal to:
above: 757
contemporary with:
below: 869, 702

702
equal to:
above: 855, 758
contemporary with:
below:

814=833
equal to:
above: 689
contemporary with: 828
below: 754=674

Trabalhos Arqueológicos da U.A.U.M. / MEMÓRIAS, 7, 2010

828
equal to:
above: 689, 704
contemporary with: 814=833
below: 827
869
equal to:
above: 758
contemporary with:
below: 870
754=674
equal to:
above: 814=833
contemporary with: 827
below: 805
827
equal to:
above: 828
contemporary with: 754=674
below: 826
870
equal to:
above: 869
contemporary with:
below: __699=685=68
805
equal to:
above: 754=674
contemporary with: 826
below:
826
equal to:
above: 827
contemporary with: 805
below: 837
__699=685=68
equal to:
above: 870
contemporary with:
below: 703, 764
837
equal to:
above: 826, 829
contemporary with:
below: 836
703
equal to:
above: __699=685=68
contemporary with: 764
below: 686=688, 813, 755, 822, 786
764
equal to:
above: __699=685=68
contemporary with: 703
below: 835, 683=684
813
equal to:
above: 703

Trabalhos Arqueológicos da U.A.U.M. / MEMÓRIAS, 7, 2010

contemporary with:
below: 761=760
836
equal to:
above: 837, 890
contemporary with:
below: 852
686=688
equal to:
above: 703
contemporary with:
below: 700, 756
822
equal to:
above: 703
contemporary with:
below: 756, 700
835
equal to:
above: 764
contemporary with:
below: 834
683=684
equal to:
above: 764
contemporary with:
below: 773
786
equal to:
above: 703
contemporary with:
below: 790, 831
852
equal to:
above: 815, 836
contemporary with:
below: 884
700
equal to:
above: 686=688, 822
contemporary with: 756
below: 761=760, 772
756
equal to:
above: 686=688, 822
contemporary with: 700
below: 766=765, 772
834
equal to:
above: 835
contemporary with:
below: 705, 853
773
equal to:
above: 683=684
contemporary with:
below: 767=768
831

Trabalhos Arqueológicos da U.A.U.M. / MEMÓRIAS, 7, 2010

equal to:
above: 786
contemporary with:
below: 701

790
equal to:
above: 786
contemporary with:
below: 692=697

755
equal to:
above: 703
contemporary with: 761=760
below:

761=760
equal to:
above: 813, 700
contemporary with: 755
below:

766=765
equal to:
above: 756
contemporary with:
below: 794

884
equal to:
above: 852
contemporary with:
below: 705, 853

767=768
equal to:
above: 773
contemporary with:
below: 825

772
equal to:
above: 700, 756
contemporary with:
below: 771

692=697
equal to:
above: 790
contemporary with:
below: 789

853
equal to:
above: 884, 834
contemporary with:
below: 854

705
equal to:
above: 884, 834
contemporary with:
below: 793

825
equal to:
above: 767=768
contemporary with:

Trabalhos Arqueológicos da U.A.U.M. / MEMÓRIAS, 7, 2010

below: __823=824=80
771
equal to:
above: 772
contemporary with:
below: 762
789
equal to:
above: 692=697
contemporary with:
below: 787=763
854
equal to:
above: 853
contemporary with:
below: 873
762
equal to:
above: 771
contemporary with:
below: 701
787=763
equal to:
above: 789
contemporary with:
below: 788=803
873
equal to:
above: 854
contemporary with:
below: 793
788=803
equal to:
above: 787=763
contemporary with:
below: 701
793
equal to:
above: 873, 705
contemporary with:
below: 799
799
equal to:
above: 793
contemporary with:
below: 797
797
equal to:
above: 799
contemporary with:
below: 796
796
equal to:
above: 797
contemporary with:
below: 753=804
753=804
equal to:

Trabalhos Arqueológicos da U.A.U.M. / MEMÓRIAS, 7, 2010

above: 796
contemporary with:
below: 774

774
equal to:
above: 753=804
contemporary with:
below: 775

775
equal to:
above: 774
contemporary with:
below: 776

776
equal to:
above: 775
contemporary with:
below: 777

777
equal to:
above: 776
contemporary with:
below: 812

812
equal to:
above: 777
contemporary with:
below: 778

778
equal to:
above: 812
contemporary with:
below: 779

779
equal to:
above: 778
contemporary with:
below: 820

820
equal to:
above: 779
contemporary with:
below: 819, 891

819
equal to:
above: 820
contemporary with:
below: 872, _798=801=921

891
equal to:
above: 820
contemporary with:
below: 892, 872

872
equal to:
above: 819, 891
contemporary with:
below: 871

Trabalhos Arqueológicos da U.A.U.M. / MEMÓRIAS, 7, 2010

_798=801=921
equal to:
above: 819
contemporary with:
below: 818
892
equal to:
above: 891
contemporary with:
below: 701
871
equal to:
above: 872
contemporary with:
below:
818
equal to:
above: _798=801=921
contemporary with:
below: 780, 816
780
equal to:
above: 818
contemporary with:
below: 781
816
equal to:
above: 818
contemporary with:
below: 817
781
equal to:
above: 780
contemporary with:
below: 782
817
equal to:
above: 816
contemporary with:
below: 784
782
equal to:
above: 781
contemporary with:
below: 783
783
equal to:
above: 782
contemporary with:
below: 784, 794
794
equal to:
above: 766=765, 783
contemporary with:
below: 795
784
equal to:
above: 783, 817

Trabalhos Arqueológicos da U.A.U.M. / MEMÓRIAS, 7, 2010

```
            contemporary with:
            below: __823=824=80
795
            equal to:
            above: 794
            contemporary with:
            below:
__823=824=80
            equal to:
            above: 784, 825
            contemporary with:
            below: 792
792
            equal to:
            above: __823=824=80
            contemporary with:
            below: 785
785
            equal to:
            above: 792
            contemporary with:
            below: 821, 791
821
            equal to:
            above: 785
            contemporary with:
            below: 701
791
            equal to:
            above: 785
            contemporary with:
            below: 701
701
            equal to:
            above: 821, 762, 788=803, 791, 892, 831
            contemporary with:
            below:



*********************************************************
Statistics:
 Stratum count:                          111
 Composite count:                          0
---------------------------------------------------------
 Earlier relation count:                 131
 Later relation count:                   131
 Equal relation count:                     0
 Contemporary relation count:             14
---------------------------------------------------------
 Earlier relation count (corr):          131
 Later relation count (corr):            131
 Equal relation count (corr):              0
 Contemporary relation count (corr):      14
---------------------------------------------------------
 Number of edges:                        131
*********************************************************
```

Trabalhos Arqueológicos da U.A.U.M. / MEMÓRIAS, 7, 2010

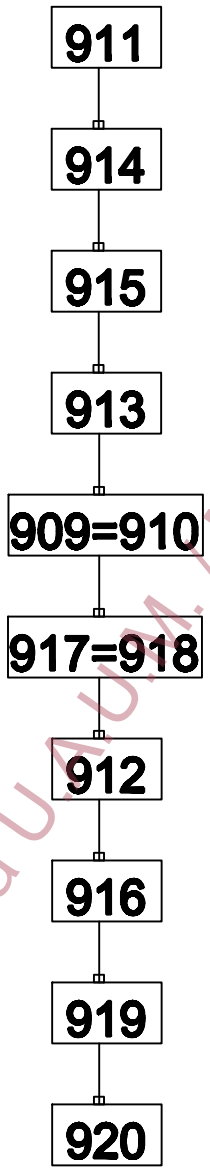

Trabalhos Arqueológicos da U.A.U.M. / MEMÓRIAS, 7, 2010

Universidade do Minho Unidade de Arqueologia	**Salvamento de Bracara Augusta**	9	UAUM
	BRA08 TAVL		2010
	Matriz estratigráfica tipo "Harris" - Sondagem 8		

Direitos reservados: Decreto-Lei nº 270/99, de 15 de Julho; Decreto-Lei nº 332/97, de Novembro; Lei 50/2004, de 24 de Agosto

BRA08TAVL - Sondagem 8

Matriz Estratigráfica tipo "Harris"

Name

911
equal to:
above:
contemporary with:
below: 914

914
equal to:
above: 911
contemporary with:
below: 915

915
equal to:
above: 914
contemporary with:
below: 913

913
equal to:
above: 915
contemporary with:
below: 909=910

909=910
equal to:
above: 913
contemporary with:
below: 917=918

917=918
equal to:
above: 909=910
contemporary with:
below: 912

912
equal to:
above: 917=918
contemporary with:
below: 916

916
equal to:
above: 912
contemporary with:
below: 919

919
equal to:
above: 916
contemporary with:
below: 920

920
equal to:
above: 919
contemporary with:
below:

Trabalhos Arqueológicos da U.A.U.M. / MEMÓRIAS, 7, 2010

```
*********************************************************
Statistics:
 Stratum count:                          10
 Composite count:                         0
---------------------------------------------------------
 Earlier relation count:                  9
 Later relation count:                    9
 Equal relation count:                    0
 Contemporary relation count:             0
---------------------------------------------------------
 Earlier relation count (corr):           9
 Later relation count (corr):             9
 Equal relation count (corr):             0
 Contemporary relation count (corr):      0
---------------------------------------------------------
 Number of edges:                         9
*********************************************************
```

Trabalhos Arqueológicos da U.A.U.M. / MEMÓRIAS, 7, 2010

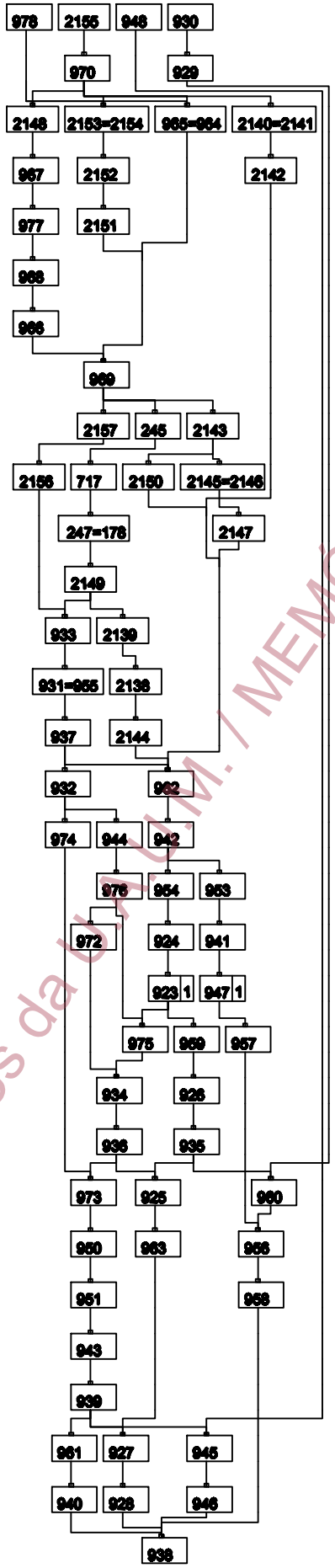

Trabalhos Arqueológicos da U.A.U.M. / MEMÓRIAS, 7, 2010

Universidade do Minho Unidade de Arqueologia	**Salvamento de Bracara Augusta**	10	UAUM
	BRA08 TAVL		2010
	Matriz estratigráfica tipo "Harris" - Sondagem 10		

Direitos reservados: Decreto-Lei nº 270/99, de 15 de Julho; Decreto-Lei nº 332/97, de Novembro; Lei 50/2004, de 24 de Agosto

BRA09TAVL - Sondagem 10/corte 34

Matriz Estratigráfica tipo "Harris"

Name

978
equal to:
above:
contemporary with:
below: 965=964, 2148, 2153=2154

2155
equal to:
above:
contemporary with:
below: 970

948
equal to:
above:
contemporary with:
below: 945

930
equal to:
above:
contemporary with:
below: 929

970
equal to:
above: 2155
contemporary with:
below: 2148, 2153=2154, 965=964, 2140=2141

929
equal to:
above: 930
contemporary with:
below: 960

2148
equal to:
above: 970, 978
contemporary with:
below: 967

2153=2154
equal to:
above: 970, 978
contemporary with:
below: 2152

965=964
equal to:
above: 978, 970
contemporary with:
below: 969

2140=2141
equal to:
above: 970
contemporary with:
below: 2142

967
equal to:
above: 2148

Trabalhos Arqueológicos da U.A.U.M. / MEMÓRIAS, 7, 2010

contemporary with:
below: 977

2152

equal to:
above: 2153=2154
contemporary with:
below: 2151

2142

equal to:
above: 2140=2141
contemporary with:
below: 962

977

equal to:
above: 967
contemporary with:
below: 968

2151

equal to:
above: 2152
contemporary with:
below: 969

968

equal to:
above: 977
contemporary with:
below: 966

966

equal to:
above: 968
contemporary with:
below: 969

969

equal to:
above: 966, 2151, 965=964
contemporary with:
below: 245, 2143, 2157

2157

equal to:
above: 969
contemporary with:
below: 2156

245

equal to:
above: 969
contemporary with:
below: 717

2143

equal to:
above: 969
contemporary with:
below: 2150, 2145=2146

2156

equal to:
above: 2157
contemporary with:
below: 933

717

Trabalhos Arqueológicos da U.A.U.M. / MEMÓRIAS, 7, 2010

equal to:
above: 245
contemporary with:
below: 247=178

2150

equal to:
above: 2143
contemporary with:
below: 962

2145=2146

equal to:
above: 2143
contemporary with:
below: 2147

247=178

equal to:
above: 717
contemporary with:
below: 2149

2147

equal to:
above: 2145=2146
contemporary with:
below: 962

2149

equal to:
above: 247=178
contemporary with:
below: 2139, 933

933

equal to:
above: 2149, 2156
contemporary with:
below: 931=955

2139

equal to:
above: 2149
contemporary with:
below: 2138

931=955

equal to:
above: 933
contemporary with:
below: 937

2138

equal to:
above: 2139
contemporary with:
below: 2144

937

equal to:
above: 931=955
contemporary with:
below: 962, 932

2144

equal to:
above: 2138
contemporary with:

Trabalhos Arqueológicos da U.A.U.M. / MEMÓRIAS, 7, 2010

below: 962

932

equal to:
above: 937
contemporary with:
below: 944, 974

962

equal to:
above: 2150, 2144, 937, 2147, 2142
contemporary with:
below: 942

974

equal to:
above: 932
contemporary with:
below: 973

944

equal to:
above: 932
contemporary with:
below: 976

942

equal to:
above: 962
contemporary with:
below: 953, 954

976

equal to:
above: 944
contemporary with:
below: 975, 972

954

equal to:
above: 942
contemporary with:
below: 924

953

equal to:
above: 942
contemporary with:
below: 941

972

equal to:
above: 976
contemporary with:
below: 934

924

equal to:
above: 954
contemporary with:
below: 923

941

equal to:
above: 953
contemporary with:
below: 947

923

equal to:

Trabalhos Arqueológicos da U.A.U.M. / MEMÓRIAS, 7, 2010

above: 924
contemporary with: 947
below: 959, 975

947
equal to:
above: 941
contemporary with: 923
below: 957

975
equal to:
above: 976, 923
contemporary with:
below: 934

959
equal to:
above: 923
contemporary with:
below: 926

957
equal to:
above: 947
contemporary with:
below: 956

934
equal to:
above: 975, 972
contemporary with:
below: 936

926
equal to:
above: 959
contemporary with:
below: 935

936
equal to:
above: 934
contemporary with:
below: 925, 973

935
equal to:
above: 926
contemporary with:
below: 925, 960

973
equal to:
above: 974, 936
contemporary with:
below: 950

925
equal to:
above: 936, 935
contemporary with:
below: 963

960
equal to:
above: 929, 935
contemporary with:
below: 956

Trabalhos Arqueológicos da U.A.U.M. / MEMÓRIAS, 7, 2010

950
equal to:
above: 973
contemporary with:
below: 951
963
equal to:
above: 925
contemporary with:
below: 927
956
equal to:
above: 957, 960
contemporary with:
below: 958
951
equal to:
above: 950
contemporary with:
below: 943
958
equal to:
above: 956
contemporary with:
below: 938
943
equal to:
above: 951
contemporary with:
below: 939
939
equal to:
above: 943
contemporary with:
below: 961, 927, 945
961
equal to:
above: 939
contemporary with:
below: 940
927
equal to:
above: 939, 963
contemporary with:
below: 928
945
equal to:
above: 939, 948
contemporary with:
below: 946
940
equal to:
above: 961
contemporary with:
below: 938
928
equal to:
above: 927

Trabalhos Arqueológicos da U.A.U.M. / MEMÓRIAS, 7, 2010

```
            contemporary with:
            below: 938
946
            equal to:
            above: 945
            contemporary with:
            below: 938
938
            equal to:
            above: 928, 940, 946, 958
            contemporary with:
            below:
```

```
*********************************************************
Statistics:
 Stratum count:                          71
 Composite count:                         0
---------------------------------------------------------
 Earlier relation count:                 88
 Later relation count:                   88
 Equal relation count:                    0
 Contemporary relation count:             2
---------------------------------------------------------
 Earlier relation count (corr):          88
 Later relation count (corr):            88
 Equal relation count (corr):             0
 Contemporary relation count (corr):      2
---------------------------------------------------------
 Number of edges:                        88
*********************************************************
```

Trabalhos Arqueológicos da U.A.U.M. / MEMÓRIAS, 7, 2010

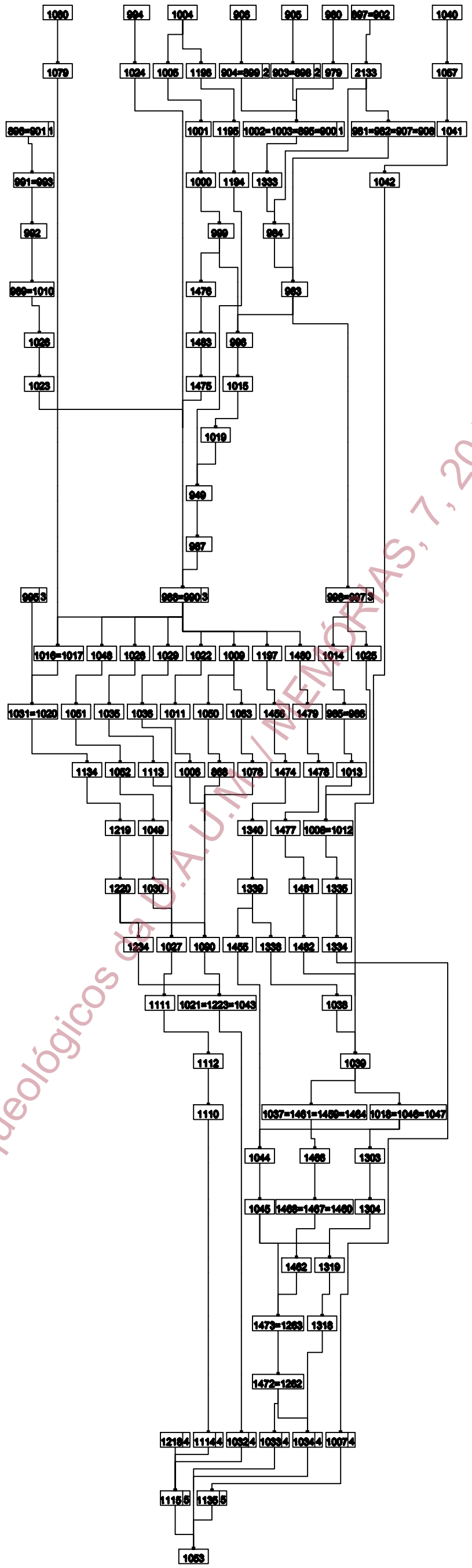

Trabalhos Arqueológicos da U.A.U.M. / MEMÓRIAS, 7, 2010

Universidade do Minho Unidade de Arqueologia	**Salvamento de Bracara Augusta**	11	UAUM
	BRA08 / 09 TAVL		2010
	Matriz estratigráfica tipo "Harris" - Sondagem 11		

Direitos reservados: Decreto-Lei nº 270/99, de 15 de Julho; Decreto-Lei nº 332/97, de Novembro; Lei 50/2004, de 24 de Agosto

BRA09TAVL - Sondagem 11

Matriz Estratigráfica tipo "Harris"

Name

1080
equal to:
above:
contemporary with:
below: 1079

994
equal to:
above:
contemporary with:
below: 1024

1004
equal to:
above:
contemporary with:
below: 1196, 1005

906
equal to:
above:
contemporary with:
below: _904=899_

905
equal to:
above:
contemporary with:
below: _903=898_

980
equal to:
above:
contemporary with:
below: 979

897=902
equal to:
above:
contemporary with:
below: 2133

1040
equal to:
above:
contemporary with:
below: 1057

1079
equal to:
above: 1080
contemporary with:
below: 1016=1017

1024
equal to:
above: 994
contemporary with:
below: _988=990_

1005
equal to:
above: 1004

Trabalhos Arqueológicos da U.A.U.M. / MEMÓRIAS, 7, 2010

contemporary with:
below: 1001
1196
equal to:
above: 1004
contemporary with:
below: 1195
_904=899_
equal to:
above: 906
contemporary with: _903=898_
below: __1002=1003=
_903=898_
equal to:
above: 905
contemporary with: _904=899_
below: __1002=1003=
979
equal to:
above: 980
contemporary with:
below: __1002=1003=
2133
equal to:
above: 897=902
contemporary with:
below: _981=982=907, 984
1057
equal to:
above: 1040
contemporary with:
below: 1041
_896=901_
equal to:
above:
contemporary with: __1002=1003=
below: 991=993
1001
equal to:
above: 1005
contemporary with:
below: 1000
1195
equal to:
above: 1196
contemporary with:
below: 1194
__1002=1003=
equal to:
above: _903=898_, _904=899_, 979
contemporary with: _896=901_
below: 1333
_981=982=907
equal to:
above: 2133
contemporary with:
below: 983
1041

Trabalhos Arqueológicos da U.A.U.M. / MEMÓRIAS, 7, 2010

equal to:
above: 1057
contemporary with:
below: 1042

991=993

equal to:
above: _896=901_
contemporary with:
below: 992

1000

equal to:
above: 1001
contemporary with:
below: 999

1194

equal to:
above: 1195
contemporary with:
below: 949

1333

equal to:
above: __1002=1003=
contemporary with:
below: 984

1042

equal to:
above: 1041
contemporary with:
below: 1039

992

equal to:
above: 991=993
contemporary with:
below: 989=1010

999

equal to:
above: 1000
contemporary with:
below: 996, 1476

984

equal to:
above: 2133, 1333
contemporary with:
below: 983

989=1010

equal to:
above: 992
contemporary with:
below: 1026

1476

equal to:
above: 999
contemporary with:
below: 1483

983

equal to:
above: 984, _981=982=907
contemporary with:

Trabalhos Arqueológicos da U.A.U.M. / MEMÓRIAS, 7, 2010

below: 996, _998=997_
1026
equal to:
above: 989=1010
contemporary with:
below: 1023
1483
equal to:
above: 1476
contemporary with:
below: 1475
996
equal to:
above: 999, 983
contemporary with:
below: 1015
1023
equal to:
above: 1026
contemporary with:
below: _988=990_
1475
equal to:
above: 1483
contemporary with:
below: _988=990_
1015
equal to:
above: 996
contemporary with:
below: 1019
1019
equal to:
above: 1015
contemporary with:
below: 949
949
equal to:
above: 1019, 1194
contemporary with:
below: 987
987
equal to:
above: 949
contemporary with:
below: _988=990_
995
equal to:
above:
contemporary with: _988=990_, _998=997_
below: 1031=1020
_988=990_
equal to:
above: 987, 1475, 1024, 1023
contemporary with: 995, _998=997_
below: 1197, 1016=1017, 1048, 1029, 1028, 1022, 1009, 1480
_998=997_
equal to:

Trabalhos Arqueológicos da U.A.U.M. / MEMÓRIAS, 7, 2010

```
            above: 983
            contemporary with: _988=990_, 995
            below: 1014, 1025
1016=1017
            equal to:
            above: _988=990_, 1079
            contemporary with:
            below: 1031=1020
1048
            equal to:
            above: _988=990_
            contemporary with:
            below: 1051
1028
            equal to:
            above: _988=990_
            contemporary with:
            below: 1035
1029
            equal to:
            above: _988=990_
            contemporary with:
            below: 1036
1022
            equal to:
            above: _988=990_
            contemporary with:
            below: 1011
1009
            equal to:
            above: _988=990_
            contemporary with:
            below: 1050, 1063
1197
            equal to:
            above: _988=990_
            contemporary with:
            below: 1456
1480
            equal to:
            above: _988=990_
            contemporary with:
            below: 1479
1014
            equal to:
            above: _998=997_
            contemporary with:
            below: 985=986
1025
            equal to:
            above: _998=997_
            contemporary with:
            below: 1008=1012
1031=1020
            equal to:
            above: 1016=1017, 995
            contemporary with:
            below: 1134
```

Trabalhos Arqueológicos da U.A.U.M. / MEMÓRIAS, 7, 2010

1051
equal to:
above: 1048
contemporary with:
below: 1052
1035
equal to:
above: 1028
contemporary with:
below: 1113
1036
equal to:
above: 1029
contemporary with:
below: 1027
1011
equal to:
above: 1022
contemporary with:
below: 1006
1050
equal to:
above: 1009
contemporary with:
below: 868
1063
equal to:
above: 1009
contemporary with:
below: 1078
1456
equal to:
above: 1197
contemporary with:
below: 1474
1479
equal to:
above: 1480
contemporary with:
below: 1478
985=986
equal to:
above: 1014
contemporary with:
below: 1013
1134
equal to:
above: 1031=1020
contemporary with:
below: 1219
1052
equal to:
above: 1051
contemporary with:
below: 1049
1113
equal to:
above: 1035

Trabalhos Arqueológicos da U.A.U.M. / MEMÓRIAS, 7, 2010

contemporary with:
below: 1027
1006
equal to:
above: 1011
contemporary with:
below: 1090
868
equal to:
above: 1050
contemporary with:
below: 1090
1078
equal to:
above: 1063
contemporary with:
below: 1090
1474
equal to:
above: 1456
contemporary with:
below: 1340
1478
equal to:
above: 1479
contemporary with:
below: 1477
1013
equal to:
above: 985=986
contemporary with:
below: 1008=1012
1219
equal to:
above: 1134
contemporary with:
below: 1220
1049
equal to:
above: 1052
contemporary with:
below: 1030
1340
equal to:
above: 1474
contemporary with:
below: 1339
1477
equal to:
above: 1478
contemporary with:
below: 1481
1008=1012
equal to:
above: 1013, 1025
contemporary with:
below: 1335
1220

Trabalhos Arqueológicos da U.A.U.M. / MEMÓRIAS, 7, 2010

equal to:
above: 1219
contemporary with:
below: 1090, 1234

1030
equal to:
above: 1049
contemporary with:
below: 1027

1339
equal to:
above: 1340
contemporary with:
below: 1338, 1455

1481
equal to:
above: 1477
contemporary with:
below: 1482

1335
equal to:
above: 1008=1012
contemporary with:
below: 1334

1234
equal to:
above: 1220
contemporary with:
below: _1021=1223=1

1027
equal to:
above: 1113, 1036, 1030
contemporary with:
below: 1111

1090
equal to:
above: 1006, 868, 1078, 1220
contemporary with:
below: _1021=1223=1

1455
equal to:
above: 1339
contemporary with:
below: 1044

1338
equal to:
above: 1339
contemporary with:
below: 1038

1482
equal to:
above: 1481
contemporary with:
below: 1039

1334
equal to:
above: 1335
contemporary with:

Trabalhos Arqueológicos da U.A.U.M. / MEMÓRIAS, 7, 2010

below: 1007
1111
equal to:
above: 1027
contemporary with:
below: 1112
_1021=1223=1
equal to:
above: 1090, 1234
contemporary with:
below: 1032
1038
equal to:
above: 1338
contemporary with:
below: 1039
1112
equal to:
above: 1111
contemporary with:
below: 1110
1039
equal to:
above: 1482, 1038, 1042
contemporary with:
below: _1037=1461=1, _1018=1046=1
1110
equal to:
above: 1112
contemporary with:
below: 1114
_1037=1461=1
equal to:
above: 1039
contemporary with:
below: 1466
_1018=1046=1
equal to:
above: 1039
contemporary with:
below: 1044, 1303
1044
equal to:
above: _1018=1046=1, 1455
contemporary with:
below: 1045
1466
equal to:
above: _1037=1461=1
contemporary with:
below: _1468=1467=1
1303
equal to:
above: _1018=1046=1
contemporary with:
below: 1304
1045
equal to:

Trabalhos Arqueológicos da U.A.U.M. / MEMÓRIAS, 7, 2010

```
            above: 1044
            contemporary with:
            below: 1473, 1263, 1319
_1468=1467=1
            equal to:
            above: 1466
            contemporary with:
            below: 1462
1304
            equal to:
            above: 1303
            contemporary with:
            below: 1319
1462
            equal to:
            above: _1468=1467=1
            contemporary with:
            below: 1473, 1263
1319
            equal to:
            above: 1304, 1045
            contemporary with:
            below: 1318
1473
            equal to: 1263
            above: 1462, 1045
            contemporary with:
            below: 1472, 1262
1263
            equal to: 1473
            above: 1462, 1045
            contemporary with:
            below: 1472, 1262
1318
            equal to:
            above: 1319
            contemporary with:
            below: 1034
1472
            equal to: 1262
            above: 1473, 1263
            contemporary with:
            below: 1033, 1034
1262
            equal to: 1472
            above: 1473, 1263
            contemporary with:
            below: 1033, 1034
1218
            equal to:
            above:
            contemporary with: 1032, 1033, 1007, 1114, 1034
            below: 1115
1114
            equal to:
            above: 1110
            contemporary with: 1032, 1218, 1033, 1007, 1034
            below: 1115
```

Trabalhos Arqueológicos da U.A.U.M. / MEMÓRIAS, 7, 2010

```
1032
            equal to:
            above: _1021=1223=1
            contemporary with: 1218, 1033, 1007, 1114, 1034
            below: 1115
1033
            equal to:
            above: 1472, 1262
            contemporary with: 1032, 1218, 1007, 1114, 1034
            below: 1053
1034
            equal to:
            above: 1472, 1262, 1318
            contemporary with: 1032, 1218, 1033, 1007, 1114
            below: 1053
1007
            equal to:
            above: 1334
            contemporary with: 1032, 1218, 1033, 1114, 1034
            below: 1135
1115
            equal to:
            above: 1114, 1218, 1032
            contemporary with: 1135
            below: 1053
1135
            equal to:
            above: 1007
            contemporary with: 1115
            below: 1053
1053
            equal to:
            above: 1033, 1034, 1115, 1135
            contemporary with:
            below:



*************************************************************
Statistics:
 Stratum count:                          118
 Composite count:                          2
-------------------------------------------------------------
 Earlier relation count:                 141
 Later relation count:                   141
 Equal relation count:                     4
 Contemporary relation count:             42
-------------------------------------------------------------
 Earlier relation count (corr):          138
 Later relation count (corr):            138
 Equal relation count (corr):              2
 Contemporary relation count (corr):      42
-------------------------------------------------------------
 Number of edges:                        138
*************************************************************
```

Trabalhos Arqueológicos da U.A.U.M. / MEMÓRIAS, 7, 2010

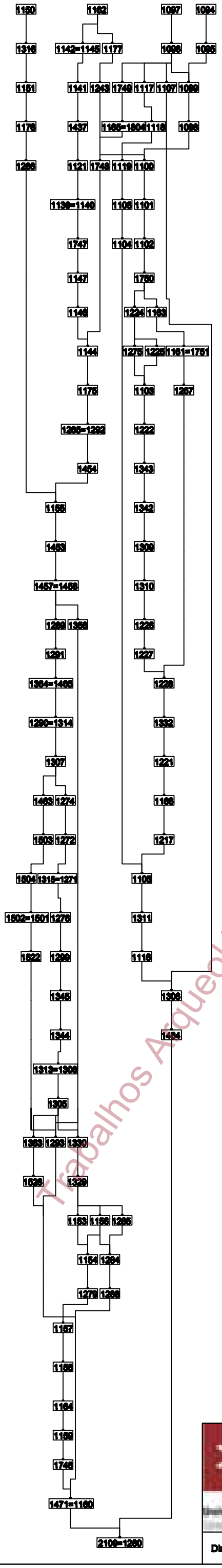

1

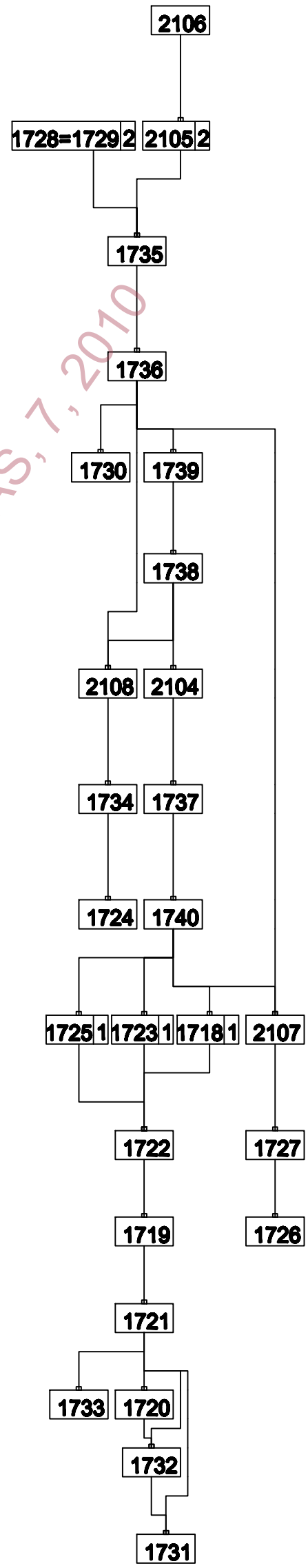

2

Trabalhos Arqueológicos da U.A.U.M. / MEMÓRIAS, 7, 2010

Salvamento de Bracara Augusta

BRA09 TAVL

1 - Matriz estratigráfica tipo "Harris" - Sondagem 12 / 12A

2 - Matriz estratigráfica tipo "Harris" - Sondagem 12B

12

UAUM

2010

Direitos reservados: Decreto-Lei nº 270/99, de 15 de Julho; Decreto-Lei nº 332/97, de Novembro; Lei 50/2004, de 24 de Agosto

BRA09TAVL - Sondagem 12/12A

Matriz Estratigráfica tipo "Harris"

Name

1150
equal to:
above:
contemporary with:
below: 1316

1162
equal to:
above:
contemporary with:
below: 1177, 1142=1145

1097
equal to:
above:
contemporary with:
below: 1096

1094
equal to:
above:
contemporary with:
below: 1095

1316
equal to:
above: 1150
contemporary with:
below: 1151

1142=1145
equal to:
above: 1162
contemporary with:
below: 1141

1177
equal to:
above: 1162
contemporary with:
below: 1243

1096
equal to:
above: 1097
contemporary with:
below: 1099, 1107, 1749, 1117

1095
equal to:
above: 1094
contemporary with:
below: 1099

1151
equal to:
above: 1316
contemporary with:
below: 1176

1141
equal to:
above: 1142=1145
contemporary with:

Trabalhos Arqueológicos da U.A.U.M. / MEMÓRIAS, 7, 2010

below: 1437
1243
equal to:
above: 1177
contemporary with:
below: 1100
1749
equal to:
above: 1096
contemporary with:
below: 1165=1804
1117
equal to:
above: 1096
contemporary with:
below: 1118
1107
equal to:
above: 1096
contemporary with:
below: 1306
1099
equal to:
above: 1095, 1096
contemporary with:
below: 1098
1176
equal to:
above: 1151
contemporary with:
below: 1266
1437
equal to:
above: 1141
contemporary with:
below: 1121
1165=1804
equal to:
above: 1749
contemporary with:
below: 1748
1118
equal to:
above: 1117
contemporary with:
below: 1119
1098
equal to:
above: 1099
contemporary with:
below: 1100
1266
equal to:
above: 1176
contemporary with:
below: 1155
1121
equal to:

Trabalhos Arqueológicos da U.A.U.M. / MEMÓRIAS, 7, 2010

```
            above: 1437
            contemporary with:
            below: 1139=1140
1748
            equal to:
            above: 1165=1804
            contemporary with:
            below: 1144
1119
            equal to:
            above: 1118
            contemporary with:
            below: 1106
1100
            equal to:
            above: 1098, 1243
            contemporary with:
            below: 1101
1139=1140
            equal to:
            above: 1121
            contemporary with:
            below: 1747
1106
            equal to:
            above: 1119
            contemporary with:
            below: 1104
1101
            equal to:
            above: 1100
            contemporary with:
            below: 1102
1747
            equal to:
            above: 1139=1140
            contemporary with:
            below: 1147
1104
            equal to:
            above: 1106
            contemporary with:
            below: 1105
1102
            equal to:
            above: 1101
            contemporary with:
            below: 1750
1147
            equal to:
            above: 1747
            contemporary with:
            below: 1146
1750
            equal to:
            above: 1102
            contemporary with:
            below: 1163, 1224
```

Trabalhos Arqueológicos da U.A.U.M. / MEMÓRIAS, 7, 2010

1146
equal to:
above: 1147
contemporary with:
below: 1144
1224
equal to:
above: 1750
contemporary with:
below: 1275, 1225
1163
equal to:
above: 1750
contemporary with:
below: 1161=1751
1144
equal to:
above: 1146, 1748
contemporary with:
below: 1175
1275
equal to:
above: 1224
contemporary with:
below: 1103
1225
equal to:
above: 1224
contemporary with:
below: 1103
1161=1751
equal to:
above: 1163
contemporary with:
below: 1267
1175
equal to:
above: 1144
contemporary with:
below: 1265=1292
1103
equal to:
above: 1275, 1225
contemporary with:
below: 1222
1267
equal to:
above: 1161=1751
contemporary with:
below: 1228
1265=1292
equal to:
above: 1175
contemporary with:
below: 1454
1222
equal to:
above: 1103

Trabalhos Arqueológicos da U.A.U.M. / MEMÓRIAS, 7, 2010

contemporary with:
below: 1343

1454

equal to:
above: 1265=1292
contemporary with:
below: 1155

1343

equal to:
above: 1222
contemporary with:
below: 1342

1155

equal to:
above: 1454, 1266
contemporary with:
below: 1453

1342

equal to:
above: 1343
contemporary with:
below: 1309

1453

equal to:
above: 1155
contemporary with:
below: 1457=1458

1309

equal to:
above: 1342
contemporary with:
below: 1310

1457=1458

equal to:
above: 1453
contemporary with:
below: 1289, 1356

1310

equal to:
above: 1309
contemporary with:
below: 1226

1289

equal to:
above: 1457=1458
contemporary with:
below: 1291

1356

equal to:
above: 1457=1458
contemporary with:
below: 1330, 1293

1226

equal to:
above: 1310
contemporary with:
below: 1227

1291

Trabalhos Arqueológicos da U.A.U.M. / MEMÓRIAS, 7, 2010

equal to:
above: 1289
contemporary with:
below: 1364=1465

1227

equal to:
above: 1226
contemporary with:
below: 1228

1364=1465

equal to:
above: 1291
contemporary with:
below: 1290=1314

1228

equal to:
above: 1227, 1267
contemporary with:
below: 1332

1290=1314

equal to:
above: 1364=1465
contemporary with:
below: 1307

1332

equal to:
above: 1228
contemporary with:
below: 1221

1307

equal to:
above: 1290=1314
contemporary with:
below: 1274, 1463

1221

equal to:
above: 1332
contemporary with:
below: 1166

1463

equal to:
above: 1307
contemporary with:
below: 1503

1274

equal to:
above: 1307
contemporary with:
below: 1272

1166

equal to:
above: 1221
contemporary with:
below: 1217

1503

equal to:
above: 1463
contemporary with:

Trabalhos Arqueológicos da U.A.U.M. / MEMÓRIAS, 7, 2010

below: 1504
1272
equal to:
above: 1274
contemporary with:
below: 1315=1271
1217
equal to:
above: 1166
contemporary with:
below: 1105
1504
equal to:
above: 1503
contemporary with:
below: 1502=1501
1315=1271
equal to:
above: 1272
contemporary with:
below: 1276
1105
equal to:
above: 1217, 1104
contemporary with:
below: 1311
1502=1501
equal to:
above: 1504
contemporary with:
below: 1522
1276
equal to:
above: 1315=1271
contemporary with:
below: 1299
1311
equal to:
above: 1105
contemporary with:
below: 1116
1522
equal to:
above: 1502=1501
contemporary with:
below: 1363, 1293
1299
equal to:
above: 1276
contemporary with:
below: 1345
1116
equal to:
above: 1311
contemporary with:
below: 1306
1345
equal to:

Trabalhos Arqueológicos da U.A.U.M. / MEMÓRIAS, 7, 2010

above: 1299
contemporary with:
below: 1344

1306
equal to:
above: 1116, 1107
contemporary with:
below: 1484

1344
equal to:
above: 1345
contemporary with:
below: 1313=1308

1484
equal to:
above: 1306
contemporary with:
below: 2109=1260

1313=1308
equal to:
above: 1344
contemporary with:
below: 1305

1305
equal to:
above: 1313=1308
contemporary with:
below: 1293, 1330, 1363

1363
equal to:
above: 1305, 1522
contemporary with:
below: 1526

1293
equal to:
above: 1305, 1522, 1356
contemporary with:
below: 1471=1160

1330
equal to:
above: 1305, 1356
contemporary with:
below: 1329

1526
equal to:
above: 1363
contemporary with:
below: 1471=1160

1329
equal to:
above: 1330
contemporary with:
below: 1156, 1285, 1153

1153
equal to:
above: 1329
contemporary with:
below: 1154

Trabalhos Arqueológicos da U.A.U.M. / MEMÓRIAS, 7, 2010

1156
equal to:
above: 1329
contemporary with:
below: 1284, 1154
1285
equal to:
above: 1329
contemporary with:
below: 1284
1154
equal to:
above: 1156, 1153
contemporary with:
below: 1279
1284
equal to:
above: 1285, 1156
contemporary with:
below: 1288
1279
equal to:
above: 1154
contemporary with:
below: 1157
1288
equal to:
above: 1284
contemporary with:
below: 1471=1160
1157
equal to:
above: 1279
contemporary with:
below: 1158
1158
equal to:
above: 1157
contemporary with:
below: 1164
1164
equal to:
above: 1158
contemporary with:
below: 1159
1159
equal to:
above: 1164
contemporary with:
below: 1746
1746
equal to:
above: 1159
contemporary with:
below: 1471=1160
1471=1160
equal to:
above: 1288, 1293, 1526, 1746

Trabalhos Arqueológicos da U.A.U.M. / MEMÓRIAS, 7, 2010

```
            contemporary with:
            below: 2109=1260
2109=1260
            equal to:
            above: 1484, 1471=1160
            contemporary with:
            below:



*********************************************************
Statistics:
 Stratum count:                          105
 Composite count:                          0
---------------------------------------------------------
 Earlier relation count:                 119
 Later relation count:                   119
 Equal relation count:                     0
 Contemporary relation count:              0
---------------------------------------------------------
 Earlier relation count (corr):          119
 Later relation count (corr):            119
 Equal relation count (corr):              0
 Contemporary relation count (corr):       0
---------------------------------------------------------
 Number of edges:                        119
*********************************************************
```

Trabalhos Arqueológicos da U.A.U.M. / MEMÓRIAS, 7, 2010

BRA09TAVL - Sondagem 12B

Matriz Estratigráfica tipo "Harris"

Name

2106
equal to:
above:
contemporary with:
below: 2105

1728=1729
equal to:
above:
contemporary with: 2105
below: 1735

2105
equal to:
above: 2106
contemporary with: 1728=1729
below: 1735

1735
equal to:
above: 1728=1729, 2105
contemporary with:
below: 1736

1736
equal to:
above: 1735
contemporary with:
below: 2107, 1739, 2108, 1730

1730
equal to:
above: 1736
contemporary with:
below:

1739
equal to:
above: 1736
contemporary with:
below: 1738

1738
equal to:
above: 1739
contemporary with:
below: 2108, 2104

2108
equal to:
above: 1738, 1736
contemporary with:
below: 1734

2104
equal to:
above: 1738
contemporary with:
below: 1737

1734
equal to:
above: 2108
contemporary with:

Trabalhos Arqueológicos da U.A.U.M. / MEMÓRIAS, 7, 2010

below: 1724

1737

equal to:
above: 2104
contemporary with:
below: 1740

1724

equal to:
above: 1734
contemporary with:
below:

1740

equal to:
above: 1737
contemporary with:
below: 2107, 1725, 1723, 1718

1725

equal to:
above: 1740
contemporary with: 1723, 1718
below: 1722

1723

equal to:
above: 1740
contemporary with: 1725, 1718
below: 1722

1718

equal to:
above: 1740
contemporary with: 1725, 1723
below: 1722

2107

equal to:
above: 1740, 1736
contemporary with:
below: 1727

1722

equal to:
above: 1725, 1723, 1718
contemporary with:
below: 1719

1727

equal to:
above: 2107
contemporary with:
below: 1726

1719

equal to:
above: 1722
contemporary with:
below: 1721

1726

equal to:
above: 1727
contemporary with:
below:

1721

equal to:

Trabalhos Arqueológicos da U.A.U.M. / MEMÓRIAS, 7, 2010

```
            above: 1719
            contemporary with:
            below: 1720, 1733, 1732, 1731
1733
            equal to:
            above: 1721
            contemporary with:
            below:
1720
            equal to:
            above: 1721
            contemporary with:
            below: 1732
1732
            equal to:
            above: 1720, 1721
            contemporary with:
            below: 1731
1731
            equal to:
            above: 1732, 1721
            contemporary with:
            below:



*********************************************************
Statistics:
 Stratum count:                          27
 Composite count:                         0
---------------------------------------------------------
 Earlier relation count:                 32
 Later relation count:                   32
 Equal relation count:                    0
 Contemporary relation count:             8
---------------------------------------------------------
 Earlier relation count (corr):          32
 Later relation count (corr):            32
 Equal relation count (corr):             0
 Contemporary relation count (corr):      8
---------------------------------------------------------
 Number of edges:                        32
*********************************************************
```

Trabalhos Arqueológicos da U.A.U.M. / MEMÓRIAS, 7, 2010

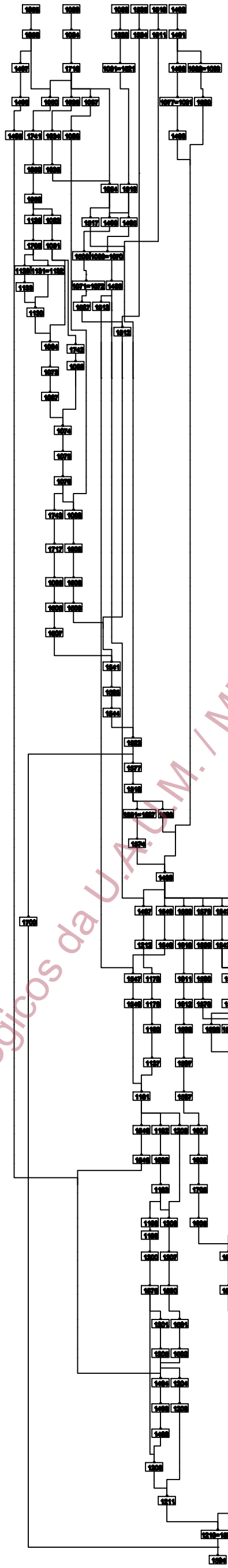

Trabalhos Arqueológicos da U.A.U.M. / MEMÓRIAS, 7, 2010

Universidade do Minho Unidade de Arqueologia	**Salvamento de Bracara Augusta**	13	UAUM
	BRA09 TAVL		2010
	Matriz estratigráfica tipo "Harris" - Sondagem 13		

Direitos reservados: Decreto-Lei nº 270/99, de 15 de Julho; Decreto-Lei nº 332/97, de Novembro; Lei 50/2004, de 24 de Agosto

BRA09TAVL - Sondagem 13

Matriz Estratigráfica tipo "Harris"

Name

1055
equal to:
above:
contemporary with:
below: 1056

1089
equal to:
above:
contemporary with:
below: 1084

1068
equal to:
above:
contemporary with:
below: 1520

1535
equal to:
above:
contemporary with:
below: 1534

1510
equal to:
above:
contemporary with:
below: 1511

1492
equal to:
above:
contemporary with:
below: 1491

1056
equal to:
above: 1055
contemporary with:
below: 1060, 1497

1084
equal to:
above: 1089
contemporary with:
below: 1716

1520
equal to:
above: 1068
contemporary with:
below: 1061=1521

1534
equal to:
above: 1535
contemporary with:
below: 1512

1511
equal to:
above: 1510

Trabalhos Arqueológicos da U.A.U.M. / MEMÓRIAS, 7, 2010

contemporary with:
below: 1523

1491

equal to:
above: 1492
contemporary with:
below: 1498, 1082=1083

1497

equal to:
above: 1056
contemporary with:
below: 1496

1716

equal to:
above: 1084
contemporary with:
below: 1636, 1060, 1054, 1087

1061=1521

equal to:
above: 1520
contemporary with:
below: 1519

1498

equal to:
above: 1491
contemporary with:
below: 1077=1081

1082=1083

equal to:
above: 1491
contemporary with:
below: 1620

1496

equal to:
above: 1497
contemporary with:
below: 1495

1060

equal to:
above: 1716, 1056
contemporary with:
below: 1741

1636

equal to:
above: 1716
contemporary with:
below: 1634

1087

equal to:
above: 1716
contemporary with:
below: 1086

1054

equal to:
above: 1716
contemporary with:
below: 1499, 1517

1519

Trabalhos Arqueológicos da U.A.U.M. / MEMÓRIAS, 7, 2010

equal to:
above: 1061=1521
contemporary with:
below: 1499, 1485

1077=1081

equal to:
above: 1498
contemporary with:
below: 1490

1620

equal to:
above: 1082=1083
contemporary with:
below: 1489

1495

equal to:
above: 1496
contemporary with:
below: 1494

1741

equal to:
above: 1060
contemporary with:
below: 1059

1634

equal to:
above: 1636
contemporary with:
below: 1635

1086

equal to:
above: 1087
contemporary with:
below: 1088

1517

equal to:
above: 1054
contemporary with:
below: 1523

1499

equal to:
above: 1054, 1519
contemporary with:
below: 1500

1485

equal to:
above: 1519
contemporary with:
below: 1069=1070

1490

equal to:
above: 1077=1081
contemporary with:
below: 1489

1059

equal to:
above: 1741
contemporary with:

Trabalhos Arqueológicos da U.A.U.M. / MEMÓRIAS, 7, 2010

below: 1058
1635
equal to:
above: 1634
contemporary with:
below:
1500
equal to:
above: 1499
contemporary with:
below: 1071=1072
1069=1070
equal to:
above: 1485
contemporary with:
below: 1486
1058
equal to:
above: 1059
contemporary with:
below: 1136, 1062
1071=1072
equal to:
above: 1500
contemporary with:
below: 1527
1486
equal to:
above: 1069=1070
contemporary with:
below: 1513, 1487
1136
equal to:
above: 1058
contemporary with:
below: 1706
1062
equal to:
above: 1058
contemporary with:
below: 1061
1527
equal to:
above: 1071=1072
contemporary with:
below: 1512
1513
equal to:
above: 1486
contemporary with:
below: 1547
1706
equal to:
above: 1136
contemporary with:
below: 1129, 1131=1132
1061
equal to:

Trabalhos Arqueológicos da U.A.U.M. / MEMÓRIAS, 7, 2010

above: 1062
contemporary with:
below: 1064, 1742

1512

equal to:
above: 1527, 1534
contemporary with:
below: 1541

1129

equal to:
above: 1706
contemporary with:
below: 1133

1131=1132

equal to:
above: 1706
contemporary with:
below: 1130

1742

equal to:
above: 1061
contemporary with:
below: 1066

1133

equal to:
above: 1129
contemporary with:
below: 1130

1066

equal to:
above: 1742
contemporary with:
below: 1074

1130

equal to:
above: 1131=1132, 1133
contemporary with:
below: 1064

1064

equal to:
above: 1061, 1130
contemporary with:
below: 1073

1073

equal to:
above: 1064
contemporary with:
below: 1067

1067

equal to:
above: 1073
contemporary with:
below: 1074

1074

equal to:
above: 1066, 1067
contemporary with:
below: 1075

Trabalhos Arqueológicos da U.A.U.M. / MEMÓRIAS, 7, 2010

1075
equal to:
above: 1074
contemporary with:
below: 1076
1076
equal to:
above: 1075
contemporary with:
below: 1743, 1088
1743
equal to:
above: 1076
contemporary with:
below: 1717
1088
equal to:
above: 1086, 1076
contemporary with:
below: 1506
1717
equal to:
above: 1743
contemporary with:
below: 1085
1506
equal to:
above: 1088
contemporary with:
below: 1508
1085
equal to:
above: 1717
contemporary with:
below: 1505
1508
equal to:
above: 1506
contemporary with:
below: 1509
1505
equal to:
above: 1085
contemporary with:
below: 1507
1509
equal to:
above: 1508
contemporary with:
below: 1541
1507
equal to:
above: 1505
contemporary with:
below: 1541
1541
equal to:
above: 1512, 1507, 1509

Trabalhos Arqueológicos da U.A.U.M. / MEMÓRIAS, 7, 2010

contemporary with:
below: 1525

1525

equal to:
above: 1541
contemporary with:
below: 1544

1544

equal to:
above: 1525
contemporary with:
below: 1523

1523

equal to:
above: 1517, 1544, 1511
contemporary with:
below: 1577

1577

equal to:
above: 1523
contemporary with:
below: 1518

1518

equal to:
above: 1577
contemporary with:
below: 1551=1637, 1593

1551=1637

equal to:
above: 1518
contemporary with:
below: 1574

1593

equal to:
above: 1518
contemporary with:
below: 1489

1574

equal to:
above: 1551=1637
contemporary with:
below: 1489

1489

equal to:
above: 1574, 1593, 1490, 1620
contemporary with:
below: 1487, 1549, 1530, 1543, 1532, 1579, 1550, 1576

1487

equal to:
above: 1489, 1486
contemporary with:
below: 1212

1549

equal to:
above: 1489
contemporary with:
below: 1540

1550

Trabalhos Arqueológicos da U.A.U.M. / MEMÓRIAS, 7, 2010

```
            equal to:
            above: 1489
            contemporary with:
            below: 1610
1579
            equal to:
            above: 1489
            contemporary with:
            below: 1586
1543
            equal to:
            above: 1489
            contemporary with:
            below: 1542
1530
            equal to:
            above: 1489
            contemporary with:
            below: 1531, 1529=1528
1576
            equal to:
            above: 1489
            contemporary with:
            below: 1575
1532
            equal to:
            above: 1489
            contemporary with:
            below: 1533
1212
            equal to:
            above: 1487
            contemporary with:
            below: 1178
1540
            equal to:
            above: 1549
            contemporary with:
            below: 1547
1610
            equal to:
            above: 1550
            contemporary with:
            below: 1611
1586
            equal to:
            above: 1579
            contemporary with:
            below: 1580
1542
            equal to:
            above: 1543
            contemporary with:
            below: 1529=1528, 1531
1575
            equal to:
            above: 1576
            contemporary with:
```

Trabalhos Arqueológicos da U.A.U.M. / MEMÓRIAS, 7, 2010

below: 1599
1533
equal to:
above: 1532
contemporary with:
below: 1529=1528
1547
equal to:
above: 1540, 1513
contemporary with:
below: 1548
1178
equal to:
above: 1212
contemporary with:
below: 1179
1611
equal to:
above: 1610
contemporary with:
below: 1612
1580
equal to:
above: 1586
contemporary with:
below: 1578
1531
equal to:
above: 1542, 1530
contemporary with:
below: 1539
1599
equal to:
above: 1575
contemporary with:
below: 1600, 1581
1548
equal to:
above: 1547
contemporary with:
below: 1181
1179
equal to:
above: 1178
contemporary with:
below: 1180
1612
equal to:
above: 1611
contemporary with:
below: 1598
1578
equal to:
above: 1580
contemporary with:
below: 1529=1528
1539
equal to:

Trabalhos Arqueológicos da U.A.U.M. / MEMÓRIAS, 7, 2010

above: 1531
contemporary with:
below: 1538

1581
equal to:
above: 1599
contemporary with:
below: 1210=1524

1180
equal to:
above: 1179
contemporary with:
below: 1137

1598
equal to:
above: 1612
contemporary with:
below: 1597

1538
equal to:
above: 1539
contemporary with:
below: 1210=1524

1529=1528
equal to:
above: 1578, 1533, 1542, 1530
contemporary with:
below: 1210=1524

1137
equal to:
above: 1180
contemporary with:
below: 1181

1597
equal to:
above: 1598
contemporary with:
below: 1587

1181
equal to:
above: 1137, 1548
contemporary with:
below: 1182, 1209, 1546

1587
equal to:
above: 1597
contemporary with:
below: 1601

1546
equal to:
above: 1181
contemporary with:
below: 1545

1182
equal to:
above: 1181
contemporary with:
below: 1692

Trabalhos Arqueológicos da U.A.U.M. / MEMÓRIAS, 7, 2010

1209
equal to:
above: 1181
contemporary with:
below: 1208
1601
equal to:
above: 1587
contemporary with:
below: 1602
1545
equal to:
above: 1546
contemporary with:
below: 1494
1692
equal to:
above: 1182
contemporary with:
below: 1183
1602
equal to:
above: 1601
contemporary with:
below: 1705
1183
equal to:
above: 1692
contemporary with:
below: 1198, 1208, 1199
1705
equal to:
above: 1602
contemporary with:
below: 1605
1198
equal to:
above: 1183
contemporary with:
below:
1199
equal to:
above: 1183
contemporary with:
below: 1200
1208
equal to:
above: 1183, 1209
contemporary with:
below: 1207
1605
equal to:
above: 1705
contemporary with:
below: 1600
1200
equal to:
above: 1199

Trabalhos Arqueológicos da U.A.U.M. / MEMÓRIAS, 7, 2010

contemporary with:
below: 1675

1207

equal to:
above: 1208
contemporary with:
below: 1590

1600

equal to:
above: 1599, 1605
contemporary with:
below: 1606

1675

equal to:
above: 1200
contemporary with:
below: 1201, 1206

1590

equal to:
above: 1207
contemporary with:
below: 1591

1606

equal to:
above: 1600
contemporary with:
below: 1210=1524

1201

equal to:
above: 1675
contemporary with:
below: 1205

1591

equal to:
above: 1590
contemporary with:
below: 1592

1205

equal to:
above: 1201
contemporary with:
below: 1204

1592

equal to:
above: 1591
contemporary with:
below: 1494

1494

equal to:
above: 1592, 1545, 1495
contemporary with:
below: 1493

1204

equal to:
above: 1205
contemporary with:
below: 1203

1493

Trabalhos Arqueológicos da U.A.U.M. / MEMÓRIAS, 7, 2010

```
            equal to:
            above: 1494
            contemporary with:
            below: 1488
1203
            equal to:
            above: 1204
            contemporary with:
            below: 1211
1488
            equal to:
            above: 1493
            contemporary with:
            below: 1206
1206
            equal to:
            above: 1675, 1488
            contemporary with:
            below: 1211
1211
            equal to:
            above: 1203, 1206
            contemporary with:
            below: 1210=1524
1210=1524
            equal to:
            above: 1529=1528, 1538, 1581, 1606, 1211
            contemporary with:
            below: 1594
1594
            equal to:
            above: 1210=1524
            contemporary with:
            below:



*********************************************************
Statistics:
 Stratum count:                        145
 Composite count:                        0
---------------------------------------------------------
 Earlier relation count:               170
 Later relation count:                 170
 Equal relation count:                   0
 Contemporary relation count:            0
---------------------------------------------------------
 Earlier relation count (corr):        170
 Later relation count (corr):          170
 Equal relation count (corr):            0
 Contemporary relation count (corr):     0
---------------------------------------------------------
 Number of edges:                      170
*********************************************************
```

Trabalhos Arqueológicos da U.A.U.M. / MEMÓRIAS, 7, 2010

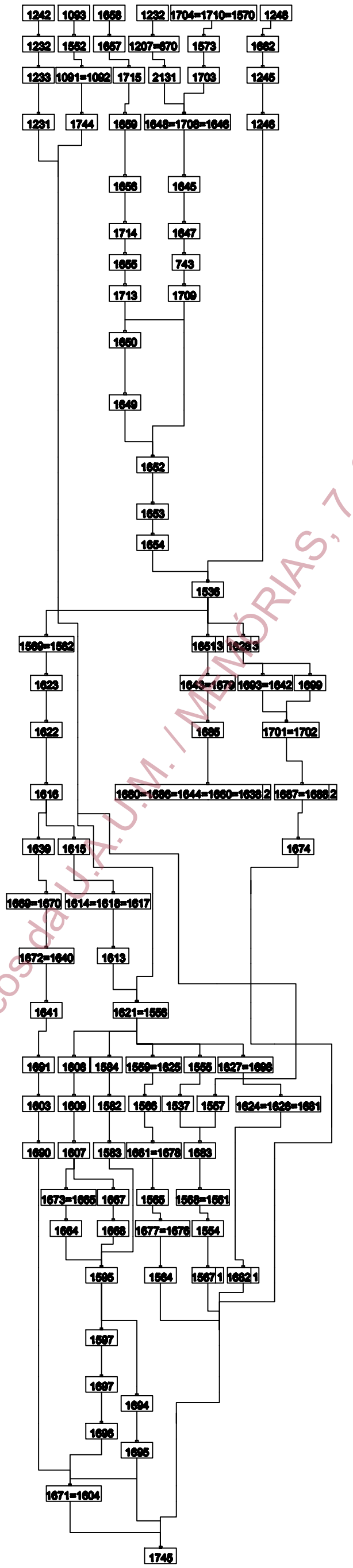

Trabalhos Arqueológicos da U.A.U.M. / MEMÓRIAS, 7, 2010

Universidade do Minho	**Salvamento de Bracara Augusta**	14	UAUM
	BRA09 TAVL		2010
	Matriz estratigráfica tipo "Harris" - Sondagem 14		

Direitos reservados: Decreto-Lei nº 270/99, de 15 de Julho; Decreto-Lei nº 332/97, de Novembro; Lei 50/2004, de 24 de Agosto

BRA09TAVL - Sondagem 14

Matriz Estratigráfica tipo "Harris"

Name

1242
equal to:
above:
contemporary with:
below: 1232_1

1093
equal to:
above:
contemporary with:
below: 1552

1658
equal to:
above:
contemporary with:
below: 1657

1232
equal to:
above:
contemporary with:
below: 1207=670

_1704=1710=1
equal to:
above:
contemporary with:
below: 1573

1248
equal to:
above:
contemporary with:
below: 1662

1232_1
equal to:
above: 1242
contemporary with:
below: 1233

1552
equal to:
above: 1093
contemporary with:
below: 1091=1092

1657
equal to:
above: 1658
contemporary with:
below: 1715

1207=670
equal to:
above: 1232
contemporary with:
below: 2131

1573
equal to:
above: _1704=1710=1
contemporary with:

Trabalhos Arqueológicos da U.A.U.M. / MEMÓRIAS, 7, 2010

below: 1703
1662
equal to:
above: 1248
contemporary with:
below: 1245
1233
equal to:
above: 1232_1
contemporary with:
below: 1231
1091=1092
equal to:
above: 1552
contemporary with:
below: 1744
1715
equal to:
above: 1657
contemporary with:
below: 1659
2131
equal to:
above: 1207=670
contemporary with:
below: _1648=1708=1
1703
equal to:
above: 1573
contemporary with:
below: _1648=1708=1
1245
equal to:
above: 1662
contemporary with:
below: 1246
1231
equal to:
above: 1233
contemporary with:
below: 1621=1556
1744
equal to:
above: 1091=1092
contemporary with:
below: 1621=1556
1659
equal to:
above: 1715
contemporary with:
below: 1656
_1648=1708=1
equal to:
above: 1703, 2131
contemporary with:
below: 1645
1246
equal to:

Trabalhos Arqueológicos da U.A.U.M. / MEMÓRIAS, 7, 2010

```
            above: 1245
            contemporary with:
            below: 1536
1656
            equal to:
            above: 1659
            contemporary with:
            below: 1714
1645
            equal to:
            above: _1648=1708=1
            contemporary with:
            below: 1647
1714
            equal to:
            above: 1656
            contemporary with:
            below: 1655
1647
            equal to:
            above: 1645
            contemporary with:
            below: 743
1655
            equal to:
            above: 1714
            contemporary with:
            below: 1713
743
            equal to:
            above: 1647
            contemporary with:
            below: 1709
1713
            equal to:
            above: 1655
            contemporary with:
            below: 1650
1709
            equal to:
            above: 743
            contemporary with:
            below: 1652
1650
            equal to:
            above: 1713
            contemporary with:
            below: 1649
1649
            equal to:
            above: 1650
            contemporary with:
            below: 1652
1652
            equal to:
            above: 1709, 1649
            contemporary with:
            below: 1653
```

Trabalhos Arqueológicos da U.A.U.M. / MEMÓRIAS, 7, 2010

1653
equal to:
above: 1652
contemporary with:
below: 1654
1654
equal to:
above: 1653
contemporary with:
below: 1536
1536
equal to:
above: 1654, 1246
contemporary with:
below: 1651, 1628, 1569=1562
1569=1562
equal to:
above: 1536
contemporary with:
below: 1623
1651
equal to:
above: 1536
contemporary with: 1628
below: 1643=1679
1628
equal to:
above: 1536
contemporary with: 1651
below: 1693=1642, 1699
1623
equal to:
above: 1569=1562
contemporary with:
below: 1622
1643=1679
equal to:
above: 1651
contemporary with:
below: 1685
1693=1642
equal to:
above: 1628
contemporary with:
below: 1701=1702
1699
equal to:
above: 1628
contemporary with:
below: 1701=1702
1622
equal to:
above: 1623
contemporary with:
below: 1616
1685
equal to:
above: 1643=1679

Trabalhos Arqueológicos da U.A.U.M. / MEMÓRIAS, 7, 2010

contemporary with:
below: __1680=1686=
1701=1702
equal to:
above: 1693=1642, 1699
contemporary with:
below: _1687=1688_
1616
equal to:
above: 1622
contemporary with:
below: 1639, 1615
__1680=1686=
equal to:
above: 1685
contemporary with: _1687=1688_
below: 1745
_1687=1688_
equal to:
above: 1701=1702
contemporary with: __1680=1686=
below: 1674
1639
equal to:
above: 1616
contemporary with:
below: 1669=1670
1615
equal to:
above: 1616
contemporary with:
below: 1614=1618=16
1674
equal to:
above: _1687=1688_
contemporary with:
below: 1745
1669=1670
equal to:
above: 1639
contemporary with:
below: 1672=1640
1614=1618=16
equal to:
above: 1615
contemporary with:
below: 1613
1672=1640
equal to:
above: 1669=1670
contemporary with:
below: 1641
1613
equal to:
above: 1614=1618=16
contemporary with:
below: 1621=1556
1641

Trabalhos Arqueológicos da U.A.U.M. / MEMÓRIAS, 7, 2010

```
            equal to:
            above: 1672=1640
            contemporary with:
            below: 1691
1621=1556
            equal to:
            above: 1613, 1231, 1744
            contemporary with:
            below: 1559=1625, 1627=1698, 1555, 1584, 1608
1691
            equal to:
            above: 1641
            contemporary with:
            below: 1603
1608
            equal to:
            above: 1621=1556
            contemporary with:
            below: 1609
1584
            equal to:
            above: 1621=1556
            contemporary with:
            below: 1582
1559=1625
            equal to:
            above: 1621=1556
            contemporary with:
            below: 1566
1555
            equal to:
            above: 1621=1556
            contemporary with:
            below: 1537
1627=1698
            equal to:
            above: 1621=1556
            contemporary with:
            below: _1624=1626=1
1603
            equal to:
            above: 1691
            contemporary with:
            below: 1690
1609
            equal to:
            above: 1608
            contemporary with:
            below: 1607
1582
            equal to:
            above: 1584
            contemporary with:
            below: 1583
1566
            equal to:
            above: 1559=1625
            contemporary with:
```

Trabalhos Arqueológicos da U.A.U.M. / MEMÓRIAS, 7, 2010

below: 1661=1678
1537
equal to:
above: 1555
contemporary with:
below: 1683
_1624=1626=1
equal to:
above: 1627=1698
contemporary with:
below: 1682
1690
equal to:
above: 1603
contemporary with:
below: 1671=1604
1607
equal to:
above: 1609
contemporary with:
below: 1673=1665, 1667
1583
equal to:
above: 1582
contemporary with:
below: 1595
1661=1678
equal to:
above: 1566
contemporary with:
below: 1565
1683
equal to:
above: 1537
contemporary with:
below: 1568=1561
1673=1665
equal to:
above: 1607
contemporary with:
below: 1664
1667
equal to:
above: 1607
contemporary with:
below: 1668
1565
equal to:
above: 1661=1678
contemporary with:
below: 1677=1676
1568=1561
equal to:
above: 1683
contemporary with:
below: 1554
1664
equal to:

Trabalhos Arqueológicos da U.A.U.M. / MEMÓRIAS, 7, 2010

```
            above: 1673=1665
            contemporary with:
            below: 1595
1668
            equal to:
            above: 1667
            contemporary with:
            below: 1595
1677=1676
            equal to:
            above: 1565
            contemporary with:
            below: 1564
1554
            equal to:
            above: 1568=1561
            contemporary with:
            below: 1567
1595
            equal to:
            above: 1583, 1664, 1668
            contemporary with:
            below: 1597, 1694
1564
            equal to:
            above: 1677=1676
            contemporary with:
            below: 1745
1567
            equal to:
            above: 1554
            contemporary with: 1682
            below: 1745
1682
            equal to:
            above: _1624=1626=1
            contemporary with: 1567
            below: 1745
1597
            equal to:
            above: 1595
            contemporary with:
            below: 1697
1694
            equal to:
            above: 1595
            contemporary with:
            below: 1695
1697
            equal to:
            above: 1597
            contemporary with:
            below: 1696
1695
            equal to:
            above: 1694
            contemporary with:
            below: 1745
```

Trabalhos Arqueológicos da U.A.U.M. / MEMÓRIAS, 7, 2010

```
1696
            equal to:
            above: 1697
            contemporary with:
            below: 1671=1604
1671=1604
            equal to:
            above: 1696, 1690
            contemporary with:
            below: 1745
1745
            equal to:
            above: __1680=1686=, 1674, 1671=1604, 1695, 1564, 1567, 1682
            contemporary with:
            below:
```

```
*********************************************************
Statistics:
 Stratum count:                          95
 Composite count:                         0
---------------------------------------------------------
 Earlier relation count:                104
 Later relation count:                  104
 Equal relation count:                    0
 Contemporary relation count:             6
---------------------------------------------------------
 Earlier relation count (corr):         104
 Later relation count (corr):           104
 Equal relation count (corr):             0
 Contemporary relation count (corr):      6
---------------------------------------------------------
 Number of edges:                       104
*********************************************************
```

Trabalhos Arqueológicos da U.A.U.M. / MEMÓRIAS, 7, 2010

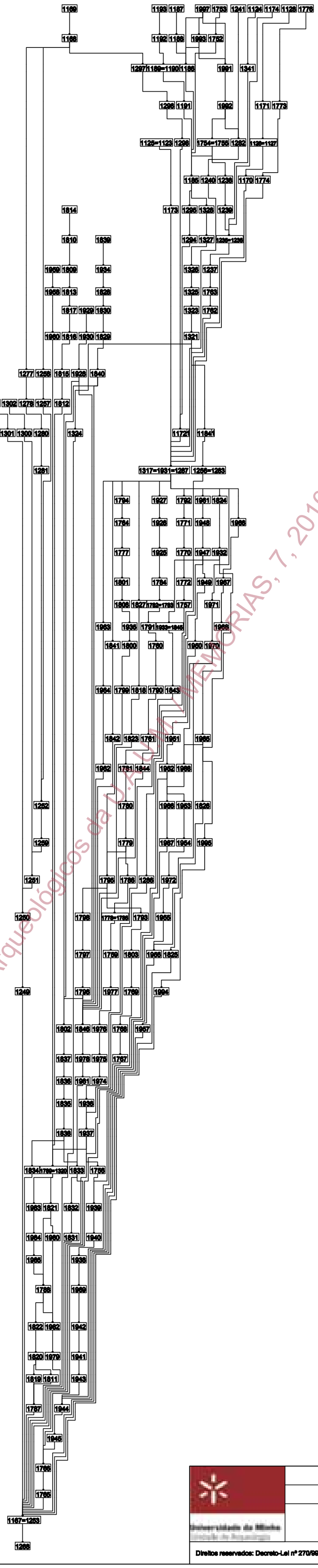

Trabalhos Arqueológicos da U.A.U.M. / MEMORIAS, 7, 2010

Universidade do Minho Unidade de Arqueologia	**Salvamento de Bracara Augusta**	15	UAUM
	BRA09 TAVL		2010
	Matriz estratigráfica tipo "Harris" - Sondagem 15		

Direitos reservados: Decreto-Lei nº 270/99, de 15 de Julho; Decreto-Lei nº 332/97, de Novembro; Lei 50/2004, de 24 de Agosto

BRA09TAVL - Sondagem 15

Matriz Estratigráfica tipo "Harris"

Name

1169
equal to:
above:
contemporary with:
below: 1168

1193
equal to:
above:
contemporary with:
below: 1192

1187
equal to:
above:
contemporary with:
below: 1188

1997
equal to:
above:
contemporary with:
below: 1186, 1991, 1993

1753
equal to:
above:
contemporary with:
below: 1752

1241
equal to:
above:
contemporary with:
below: 1282

1124
equal to:
above:
contemporary with:
below: 1341

1174
equal to:
above:
contemporary with:
below: 1235=1236

1128
equal to:
above:
contemporary with:
below: 1171

1776
equal to:
above:
contemporary with:
below: 1773

1168
equal to:
above: 1169
contemporary with:

Trabalhos Arqueológicos da U.A.U.M. / MEMÓRIAS, 7, 2010

below: 1297, 1277, 1258
1192
equal to:
above: 1193
contemporary with:
below: 1189=1190
1188
equal to:
above: 1187
contemporary with:
below: 1186
1993
equal to:
above: 1997
contemporary with:
below: 1991, 1186
1752
equal to:
above: 1753
contemporary with:
below: 1185
1297
equal to:
above: 1168
contemporary with:
below: 1296
1189=1190
equal to:
above: 1192
contemporary with:
below: 1191
1186
equal to:
above: 1188, 1997, 1993
contemporary with:
below: 1185
1991
equal to:
above: 1997, 1993
contemporary with:
below: 1992
1341
equal to:
above: 1124
contemporary with:
below: 1235=1236
1296
equal to:
above: 1297
contemporary with:
below: 1298
1191
equal to:
above: 1189=1190
contemporary with:
below: 1185
1992
equal to:

Trabalhos Arqueológicos da U.A.U.M. / MEMÓRIAS, 7, 2010

above: 1991
contemporary with:
below: __1754=1755_, 1282

1171
equal to:
above: 1128
contemporary with:
below: 1126=1127

1773
equal to:
above: 1776
contemporary with:
below: 1774

1125=1123
equal to:
above:
contemporary with:
below: 1173

1298
equal to:
above: 1296
contemporary with:
below: 1172

__1754=1755_
equal to:
above: 1992
contemporary with:
below: 1185, 1238

1282
equal to:
above: 1241, 1992
contemporary with:
below: 1240

1126=1127
equal to:
above: 1171
contemporary with:
below: 1170

1185
equal to:
above: 1191, 1752, __1754=1755_, 1186
contemporary with:
below: 1328, 1295

1240
equal to:
above: 1282
contemporary with:
below: 1317=1931=12

1238
equal to:
above: __1754=1755_
contemporary with:
below: 1239

1170
equal to:
above: 1126=1127
contemporary with:
below: 1317=1931=12

Trabalhos Arqueológicos da U.A.U.M. / MEMÓRIAS, 7, 2010

1774
equal to:
above: 1773
contemporary with:
below: 1317=1931=12
1814
equal to:
above:
contemporary with:
below: 1810
1173
equal to:
above: 1125=1123
contemporary with:
below: 1317=1931=12
1295
equal to:
above: 1185
contemporary with:
below: 1294
1328
equal to:
above: 1185
contemporary with:
below: 1327
1239
equal to:
above: 1238
contemporary with:
below: 1235=1236
1810
equal to:
above: 1814
contemporary with:
below: 1809
1839
equal to:
above:
contemporary with:
below: 1934
1294
equal to:
above: 1295
contemporary with:
below: 1172
1327
equal to:
above: 1328
contemporary with:
below: 1326
1235=1236
equal to:
above: 1239, 1174, 1341
contemporary with:
below: 1237
1959
equal to:
above:

Trabalhos Arqueológicos da U.A.U.M. / MEMÓRIAS, 7, 2010

```
            contemporary with:
            below: 1958
1809
            equal to:
            above: 1810
            contemporary with:
            below: 1813
1934
            equal to:
            above: 1839
            contemporary with:
            below: 1828
1326
            equal to:
            above: 1327
            contemporary with:
            below: 1325
1237
            equal to:
            above: 1235=1236
            contemporary with:
            below: 1763
1958
            equal to:
            above: 1959
            contemporary with:
            below: 1960
1813
            equal to:
            above: 1809
            contemporary with:
            below: 1817
1828
            equal to:
            above: 1934
            contemporary with:
            below: 1830
1325
            equal to:
            above: 1326
            contemporary with:
            below: 1323
1763
            equal to:
            above: 1237
            contemporary with:
            below: 1762
1817
            equal to:
            above: 1813
            contemporary with:
            below: 1816
1929
            equal to:
            above:
            contemporary with:
            below: 1930
1830
```

Trabalhos Arqueológicos da U.A.U.M. / MEMÓRIAS, 7, 2010

equal to:
above: 1828
contemporary with:
below: 1829

1323

equal to:
above: 1325
contemporary with:
below: 1321

1762

equal to:
above: 1763
contemporary with:
below: 1317=1931=12

1960

equal to:
above: 1958
contemporary with:
below: 1789=1320

1816

equal to:
above: 1817
contemporary with:
below: 1815

1930

equal to:
above: 1929
contemporary with:
below: 1928

1829

equal to:
above: 1830
contemporary with:
below: 1840

1321

equal to:
above: 1323
contemporary with:
below: 1184, 1324

1277

equal to:
above: 1168
contemporary with:
below: 1278

1258

equal to:
above: 1168
contemporary with:
below: 1257

1815

equal to:
above: 1816
contemporary with:
below: 1812

1928

equal to:
above: 1930
contemporary with:

Trabalhos Arqueológicos da U.A.U.M. / MEMÓRIAS, 7, 2010

below: 1802, 1846
1840
equal to:
above: 1829
contemporary with:
below: 1802, 1846
1254
equal to:
above:
contemporary with:
below: 1301
1302
equal to:
above:
contemporary with:
below: 1300
1278
equal to:
above: 1277
contemporary with:
below: 1280
1257
equal to:
above: 1258
contemporary with:
below: 1252
1812
equal to:
above: 1815
contemporary with:
below: 1789=1320
1301
equal to:
above: 1254
contemporary with:
below: 1250
1300
equal to:
above: 1302
contemporary with:
below: 1251
1280
equal to:
above: 1278
contemporary with:
below: 1281
1324
equal to:
above: 1321
contemporary with:
below: 1167=1253
1172
equal to:
above: 1294, 1298
contemporary with: 1184
below: 1317=1931=12
1184
equal to:

Trabalhos Arqueológicos da U.A.U.M. / MEMÓRIAS, 7, 2010

above: 1321
contemporary with: 1172
below: 1256=1283
1281
equal to:
above: 1280
contemporary with:
below: 1252
1317=1931=12
equal to:
above: 1774, 1172, 1170, 1173, 1762, 1240
contemporary with:
below: 1927, 1971, 1794, 1824, 1792, 1841, 1827, 1963, 1966, 1961
1256=1283
equal to:
above: 1184
contemporary with:
below: 1286
1794
equal to:
above: 1317=1931=12
contemporary with:
below: 1764
1927
equal to:
above: 1317=1931=12
contemporary with:
below: 1926
1792
equal to:
above: 1317=1931=12
contemporary with:
below: 1771
1961
equal to:
above: 1317=1931=12
contemporary with:
below: 1948
1824
equal to:
above: 1317=1931=12
contemporary with:
below: 1932
1764
equal to:
above: 1794
contemporary with:
below: 1777
1926
equal to:
above: 1927
contemporary with:
below: 1925
1771
equal to:
above: 1792
contemporary with:

Trabalhos Arqueológicos da U.A.U.M. / MEMÓRIAS, 7, 2010

below: 1770
1948
equal to:
above: 1961
contemporary with:
below: 1947
1966
equal to:
above: 1317=1931=12
contemporary with:
below: 1967
1777
equal to:
above: 1764
contemporary with:
below: 1801
1925
equal to:
above: 1926
contemporary with:
below: 1784
1770
equal to:
above: 1771
contemporary with:
below: 1772
1947
equal to:
above: 1948
contemporary with:
below: 1949, 1939
1932
equal to:
above: 1824
contemporary with:
below: 1826, 1933=1845
1801
equal to:
above: 1777
contemporary with:
below: 1808
1784
equal to:
above: 1925
contemporary with:
below: 1782=1783
1772
equal to:
above: 1770
contemporary with:
below: 1757
1949
equal to:
above: 1947
contemporary with:
below: 1950
1967
equal to:

Trabalhos Arqueológicos da U.A.U.M. / MEMÓRIAS, 7, 2010

above: 1966
contemporary with:
below: 1968

1808

equal to:
above: 1801
contemporary with:
below: 1935

1827

equal to:
above: 1317=1931=12
contemporary with:
below: 1818

1782=1783

equal to:
above: 1784
contemporary with:
below: 1791

1757

equal to:
above: 1772
contemporary with:
below: 1937

1971

equal to:
above: 1317=1931=12
contemporary with:
below: 1970

1963

equal to:
above: 1317=1931=12
contemporary with:
below: 1964

1935

equal to:
above: 1808
contemporary with:
below: 1800

1791

equal to:
above: 1782=1783
contemporary with:
below: 1760

1933=1845

equal to:
above: 1932
contemporary with:
below: 1843

1968

equal to:
above: 1967
contemporary with:
below: 1965

1841

equal to:
above: 1317=1931=12
contemporary with:
below: 1842

Trabalhos Arqueológicos da U.A.U.M. / MEMÓRIAS, 7, 2010

1800
equal to:
above: 1935
contemporary with:
below: 1799
1760
equal to:
above: 1791
contemporary with:
below: 1790
1950
equal to:
above: 1949
contemporary with:
below: 1951
1970
equal to:
above: 1971
contemporary with:
below: 1988, 1956
1964
equal to:
above: 1963
contemporary with:
below: 1962
1799
equal to:
above: 1800
contemporary with:
below: 1795
1818
equal to:
above: 1827
contemporary with:
below: 1823
1790
equal to:
above: 1760
contemporary with:
below: 1761
1843
equal to:
above: 1933=1845
contemporary with:
below: 1844
1842
equal to:
above: 1841
contemporary with:
below: 1846
1823
equal to:
above: 1818
contemporary with:
below: 1846
1761
equal to:
above: 1790

Trabalhos Arqueológicos da U.A.U.M. / MEMÓRIAS, 7, 2010

contemporary with:
below: 1781
1951
equal to:
above: 1950
contemporary with:
below: 1952
1965
equal to:
above: 1968
contemporary with:
below: 1995, 1988
1962
equal to:
above: 1964
contemporary with:
below: 1846
1781
equal to:
above: 1761
contemporary with:
below: 1780
1844
equal to:
above: 1843
contemporary with:
below: 1846
1952
equal to:
above: 1951
contemporary with:
below: 1944, 1953
1988
equal to:
above: 1965, 1970
contemporary with:
below: 1986
1252
equal to:
above: 1257, 1281
contemporary with:
below: 1259
1780
equal to:
above: 1781
contemporary with:
below: 1779
1986
equal to:
above: 1988
contemporary with:
below: 1987
1953
equal to:
above: 1952
contemporary with:
below: 1954
1826

Trabalhos Arqueológicos da U.A.U.M. / MEMÓRIAS, 7, 2010

```
            equal to:
            above: 1932
            contemporary with:
            below: 1825
1259
            equal to:
            above: 1252
            contemporary with:
            below: 1251
1779
            equal to:
            above: 1780
            contemporary with:
            below: 1795, 1786
1987
            equal to:
            above: 1986
            contemporary with:
            below: 1944
1954
            equal to:
            above: 1953
            contemporary with:
            below: 1972
1995
            equal to:
            above: 1965
            contemporary with:
            below: 1994
1251
            equal to:
            above: 1259, 1300
            contemporary with:
            below: 1250
1795
            equal to:
            above: 1779, 1799
            contemporary with:
            below: 1793, 1798
1786
            equal to:
            above: 1779
            contemporary with:
            below: 1778=1785
1286
            equal to:
            above: 1256=1283
            contemporary with:
            below: 1167=1253
1972
            equal to:
            above: 1954
            contemporary with:
            below: 1955
1250
            equal to:
            above: 1301, 1251
            contemporary with:
```

Trabalhos Arqueológicos da U.A.U.M. / MEMÓRIAS, 7, 2010

below: 1249
1798
equal to:
above: 1795
contemporary with:
below: 1797
1778=1785
equal to:
above: 1786
contemporary with:
below: 1759
1793
equal to:
above: 1795
contemporary with:
below: 1803
1955
equal to:
above: 1972
contemporary with:
below: 1956
1797
equal to:
above: 1798
contemporary with:
below: 1796
1759
equal to:
above: 1778=1785
contemporary with:
below: 1977
1803
equal to:
above: 1793
contemporary with:
below: 1769
1956
equal to:
above: 1955, 1970
contemporary with:
below: 1957
1825
equal to:
above: 1826
contemporary with:
below: 1167=1253
1249
equal to:
above: 1250
contemporary with:
below: 1167=1253
1796
equal to:
above: 1797
contemporary with:
below: 1802, 1846
1977
equal to:

Trabalhos Arqueológicos da U.A.U.M. / MEMÓRIAS, 7, 2010

```
            above: 1759
            contemporary with:
            below: 1976
1769
            equal to:
            above: 1803
            contemporary with:
            below: 1768
1994
            equal to:
            above: 1995
            contemporary with:
            below: 1167=1253
1802
            equal to:
            above: 1796, 1840, 1928
            contemporary with:
            below: 1837
1846
            equal to:
            above: 1796, 1840, 1928, 1844, 1842, 1823, 1962
            contemporary with:
            below: 1978
1976
            equal to:
            above: 1977
            contemporary with:
            below: 1975
1768
            equal to:
            above: 1769
            contemporary with:
            below: 1767
1957
            equal to:
            above: 1956
            contemporary with:
            below: 1167=1253
1837
            equal to:
            above: 1802
            contemporary with:
            below: 1836
1978
            equal to:
            above: 1846
            contemporary with:
            below: 1981
1975
            equal to:
            above: 1976
            contemporary with:
            below: 1974
1767
            equal to:
            above: 1768
            contemporary with:
            below: 1766
```

Trabalhos Arqueológicos da U.A.U.M. / MEMÓRIAS, 7, 2010

1836
equal to:
above: 1837
contemporary with:
below: 1835
1981
equal to:
above: 1978
contemporary with:
below: 1833
1974
equal to:
above: 1975
contemporary with:
below: 1936
1835
equal to:
above: 1836
contemporary with:
below: 1838
1936
equal to:
above: 1974
contemporary with:
below: 1937
1838
equal to:
above: 1835
contemporary with:
below: 1834, 1833
1937
equal to:
above: 1936, 1757
contemporary with:
below: 1789=1320, 1756
1834
equal to:
above: 1838
contemporary with:
below: 1167=1253
1789=1320
equal to:
above: 1937, 1812, 1960
contemporary with:
below: 1983, 1821
1833
equal to:
above: 1838, 1981
contemporary with:
below: 1766, 1832
1756
equal to:
above: 1937
contemporary with:
below: 1939
1983
equal to:
above: 1789=1320

Trabalhos Arqueológicos da U.A.U.M. / MEMÓRIAS, 7, 2010

contemporary with:
below: 1984

1821

equal to:
above: 1789=1320
contemporary with:
below: 1980, 1788

1832

equal to:
above: 1833
contemporary with:
below: 1831

1939

equal to:
above: 1947, 1756
contemporary with:
below: 1940

1984

equal to:
above: 1983
contemporary with:
below: 1985

1980

equal to:
above: 1821
contemporary with:
below: 1982

1831

equal to:
above: 1832
contemporary with:
below: 1167=1253

1940

equal to:
above: 1939
contemporary with:
below: 1938

1985

equal to:
above: 1984
contemporary with:
below: 1788

1938

equal to:
above: 1940
contemporary with:
below: 1969

1788

equal to:
above: 1821, 1985
contemporary with:
below: 1822, 1982

1969

equal to:
above: 1938
contemporary with:
below: 1942

1822

Trabalhos Arqueológicos da U.A.U.M. / MEMÓRIAS, 7, 2010

```
            equal to:
            above: 1788
            contemporary with:
            below: 1820
1982
            equal to:
            above: 1788, 1980
            contemporary with:
            below: 1979
1942
            equal to:
            above: 1969
            contemporary with:
            below: 1941
1820
            equal to:
            above: 1822
            contemporary with:
            below: 1819, 1811
1979
            equal to:
            above: 1982
            contemporary with:
            below: 1167=1253
1941
            equal to:
            above: 1942
            contemporary with:
            below: 1943
1819
            equal to:
            above: 1820
            contemporary with:
            below: 1787
1811
            equal to:
            above: 1820
            contemporary with:
            below: 1787
1943
            equal to:
            above: 1941
            contemporary with:
            below: 1944
1787
            equal to:
            above: 1811, 1819
            contemporary with:
            below: 1167=1253
1944
            equal to:
            above: 1987, 1952, 1943
            contemporary with:
            below: 1945
1945
            equal to:
            above: 1944
            contemporary with:
```

Trabalhos Arqueológicos da U.A.U.M. / MEMÓRIAS, 7, 2010

```
            below: 1766
1766
            equal to:
            above: 1833, 1767, 1945
            contemporary with:
            below: 1765
1765
            equal to:
            above: 1766
            contemporary with:
            below: 1167=1253
1167=1253
            equal to:
            above: 1825, 1831, 1834, 1765, 1979, 1324, 1286, 1249, 1787,
1957, 1994
            contemporary with:
            below: 1268
1268
            equal to:
            above: 1167=1253
            contemporary with:
            below:



*********************************************************
Statistics:
 Stratum count:                          212
 Composite count:                          0
---------------------------------------------------------
 Earlier relation count:                 246
 Later relation count:                   246
 Equal relation count:                     0
 Contemporary relation count:              2
---------------------------------------------------------
 Earlier relation count (corr):          246
 Later relation count (corr):            246
 Equal relation count (corr):              0
 Contemporary relation count (corr):       2
---------------------------------------------------------
 Number of edges:                        246
*********************************************************
```

Trabalhos Arqueológicos da U.A.U.M. / MEMÓRIAS, 7, 2010

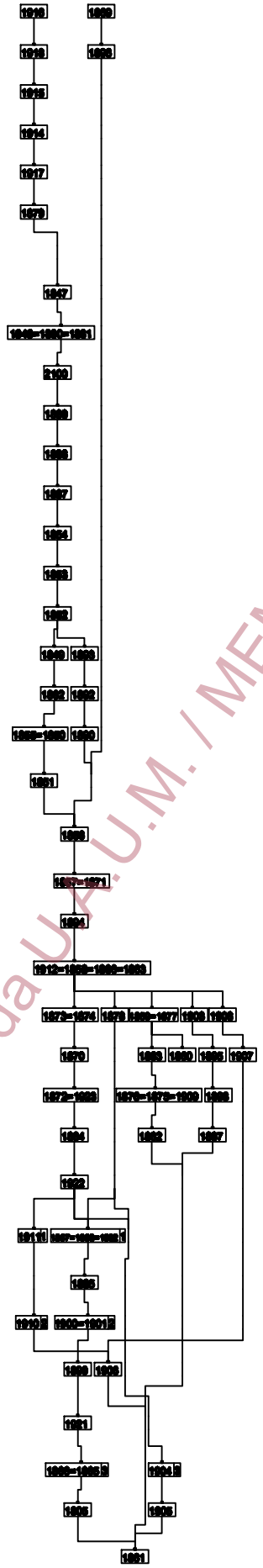

Trabalhos Arqueológicos da U.A.U.M. / MEMÓRIAS, 7, 2010

Universidade do Minho Unidade de Arqueologia	**Salvamento de Bracara Augusta**	16	UAUM
	BRA09 TAVL		2010
	Matriz estratigráfica tipo "Harris" - Sondagem 16		

Direitos reservados: Decreto-Lei nº 270/99, de 15 de Julho; Decreto-Lei nº 332/97, de Novembro; Lei 50/2004, de 24 de Agosto

BRA09TAVL - Sondagem 16

Matriz Estratigráfica tipo "Harris"

Name

1916
equal to:
above:
contemporary with:
below: 1918

1869
equal to:
above:
contemporary with:
below: 1896

1918
equal to:
above: 1916
contemporary with:
below: 1915

1896
equal to:
above: 1869
contemporary with:
below: 1856

1915
equal to:
above: 1918
contemporary with:
below: 1914

1914
equal to:
above: 1915
contemporary with:
below: 1917

1917
equal to:
above: 1914
contemporary with:
below: 1879

1879
equal to:
above: 1917
contemporary with:
below: 1847

1847
equal to:
above: 1879
contemporary with:
below: _1848=1880=1

_1848=1880=1
equal to:
above: 1847
contemporary with:
below: 2100

2100
equal to:
above: _1848=1880=1

Trabalhos Arqueológicos da U.A.U.M. / MEMÓRIAS, 7, 2010

contemporary with:
below: 1889

1889

equal to:
above: 2100
contemporary with:
below: 1888

1888

equal to:
above: 1889
contemporary with:
below: 1887

1887

equal to:
above: 1888
contemporary with:
below: 1854

1854

equal to:
above: 1887
contemporary with:
below: 1853

1853

equal to:
above: 1854
contemporary with:
below: 1852

1852

equal to:
above: 1853
contemporary with:
below: 1849, 1893

1849

equal to:
above: 1852
contemporary with:
below: 1862

1893

equal to:
above: 1852
contemporary with:
below: 1892

1862

equal to:
above: 1849
contemporary with:
below: 1855=1850

1892

equal to:
above: 1893
contemporary with:
below: 1890

1855=1850

equal to:
above: 1862
contemporary with:
below: 1851

1890

Trabalhos Arqueológicos da U.A.U.M. / MEMÓRIAS, 7, 2010

```
            equal to:
            above: 1892
            contemporary with:
            below: 1856
1851
            equal to:
            above: 1855=1850
            contemporary with:
            below: 1856
1856
            equal to:
            above: 1890, 1851, 1896
            contemporary with:
            below: 1857=1871
1857=1871
            equal to:
            above: 1856
            contemporary with:
            below: 1894
1894
            equal to:
            above: 1857=1871
            contemporary with:
            below: _1912=1858=1
_1912=1858=1
            equal to:
            above: 1894
            contemporary with:
            below: 1878, 1873=1874, 1908, 1859=1877, 1903
1873=1874
            equal to:
            above: _1912=1858=1
            contemporary with:
            below: 1870
1878
            equal to:
            above: _1912=1858=1
            contemporary with:
            below: __1867=1868=, 1904
1859=1877
            equal to:
            above: _1912=1858=1
            contemporary with:
            below: 1883, 1860
1903
            equal to:
            above: _1912=1858=1
            contemporary with:
            below: 1895
1908
            equal to:
            above: _1912=1858=1
            contemporary with:
            below: 1907
1870
            equal to:
            above: 1873=1874
            contemporary with:
```

Trabalhos Arqueológicos da U.A.U.M. / MEMÓRIAS, 7, 2010

below: 1872=1923
1883
equal to:
above: 1859=1877
contemporary with:
below: _1876=1875=1
1860
equal to:
above: 1859=1877
contemporary with:
below:
1895
equal to:
above: 1903
contemporary with:
below: 1898
1907
equal to:
above: 1908
contemporary with:
below: 1906
1872=1923
equal to:
above: 1870
contemporary with:
below: 1884
_1876=1875=1
equal to:
above: 1883
contemporary with:
below: 1882
1898
equal to:
above: 1895
contemporary with:
below: 1897
1884
equal to:
above: 1872=1923
contemporary with:
below: 1922
1882
equal to:
above: _1876=1875=1
contemporary with:
below: 1861
1897
equal to:
above: 1898
contemporary with:
below: 1861
1922
equal to:
above: 1884
contemporary with:
below: 1911, __1867=1868=, 1904
1911
equal to:

Trabalhos Arqueológicos da U.A.U.M. / MEMÓRIAS, 7, 2010

```
            above: 1922
            contemporary with: __1867=1868=
            below: 1910
__1867=1868=
            equal to:
            above: 1922, 1878
            contemporary with: 1911
            below: 1885
1885
            equal to:
            above: __1867=1868=
            contemporary with:
            below: _1900=1901_
1910
            equal to:
            above: 1911
            contemporary with: _1900=1901_
            below: 1906
_1900=1901_
            equal to:
            above: 1885
            contemporary with: 1910
            below: 1899
1899
            equal to:
            above: _1900=1901_
            contemporary with:
            below: 1921
1906
            equal to:
            above: 1910, 1907
            contemporary with:
            below: 1861
1921
            equal to:
            above: 1899
            contemporary with:
            below: _1866=1865__
_1866=1865__
            equal to:
            above: 1921
            contemporary with: 1904
            below: 1805
1904
            equal to:
            above: 1922, 1878
            contemporary with: _1866=1865__
            below: 1905
1805
            equal to:
            above: _1866=1865__
            contemporary with:
            below: 1861
1905
            equal to:
            above: 1904
            contemporary with:
            below: 1861
```

Trabalhos Arqueológicos da U.A.U.M. / MEMÓRIAS, 7, 2010

1861

equal to:
above: 1882, 1906, 1805, 1905, 1897
contemporary with:
below:

```
**********************************************************
Statistics:
 Stratum count:                          58
 Composite count:                         0
----------------------------------------------------------
 Earlier relation count:                 65
 Later relation count:                   65
 Equal relation count:                    0
 Contemporary relation count:             6
----------------------------------------------------------
 Earlier relation count (corr):          65
 Later relation count (corr):            65
 Equal relation count (corr):             0
 Contemporary relation count (corr):      6
----------------------------------------------------------
 Number of edges:                        65
**********************************************************
```

Trabalhos Arqueológicos da U.A.U.M. / MEMÓRIAS, 7, 2010

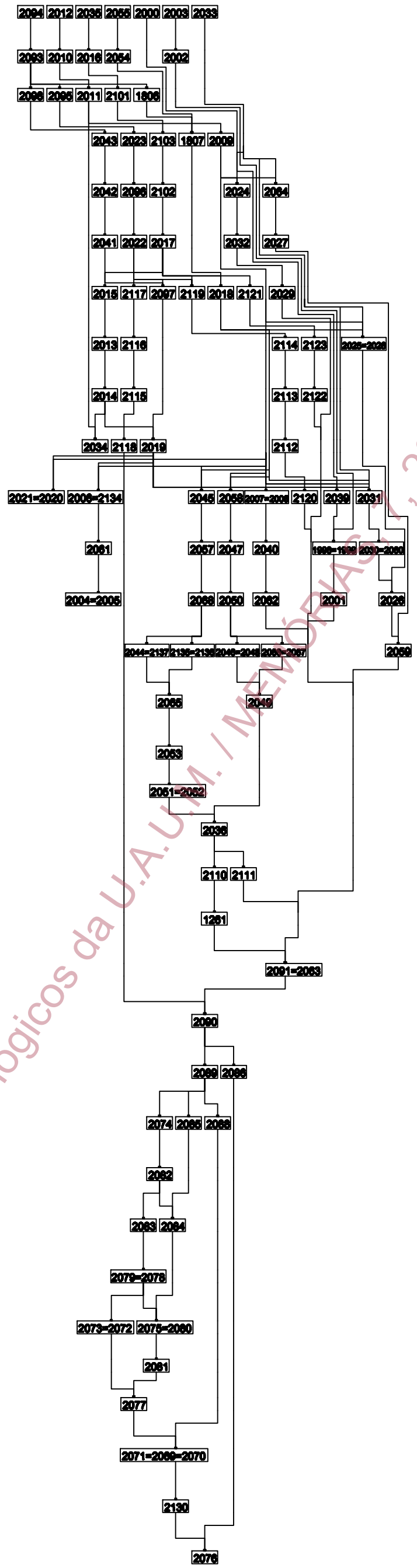

Trabalhos Arqueológicos da U.A.U.M. / MEMÓRIAS, 2010

Universidade do Minho Unidade de Arqueologia	**Salvamento de Bracara Augusta**	17	UAUM
	BRA09 TAVL		2010
	Matriz estratigráfica tipo "Harris" - Sondagem 17		

Direitos reservados: Decreto-Lei nº 270/99, de 15 de Julho; Decreto-Lei nº 332/97, de Novembro; Lei 50/2004, de 24 de Agosto

BRA09TAVL - Sondagem 17

Matriz Estratigráfica tipo "Harris"

Name

2094
equal to:
above:
contemporary with:
below: 2093

2012
equal to:
above:
contemporary with:
below: 2010

2035
equal to:
above:
contemporary with:
below: 2016

2055
equal to:
above:
contemporary with:
below: 2054

2000
equal to:
above:
contemporary with:
below: 2039

2003
equal to:
above:
contemporary with:
below: 2002

2033
equal to:
above:
contemporary with:
below: 2024, 2025=2028, 2031, 2064

2093
equal to:
above: 2094
contemporary with:
below: 2098, 1806, 2095

2010
equal to:
above: 2012
contemporary with:
below: 2011

2016
equal to:
above: 2035
contemporary with:
below: 2101

2054
equal to:

Trabalhos Arqueológicos da U.A.U.M. / MEMÓRIAS, 7, 2010

above: 2055
contemporary with:
below: 1807

2002
equal to:
above: 2003
contemporary with:
below: 1998=1999

2098
equal to:
above: 2093
contemporary with:
below: 2043

2095
equal to:
above: 2093
contemporary with:
below: 2023

2011
equal to:
above: 2010
contemporary with:
below: 2034, 2009

2101
equal to:
above: 2016
contemporary with:
below: 2103

1806
equal to:
above: 2093
contemporary with:
below: 1807

2043
equal to:
above: 2098
contemporary with:
below: 2042

2023
equal to:
above: 2095
contemporary with:
below: 2096

2103
equal to:
above: 2101
contemporary with:
below: 2102

1807
equal to:
above: 1806, 2054
contemporary with:
below: 2018

2009
equal to:
above: 2011
contemporary with:

Trabalhos Arqueológicos da U.A.U.M. / MEMÓRIAS, 7, 2010

below: 2006=2134, 2021=2020, 2007=2008, 2039, 2045, 2058, 2064, 2031, 2025=2028, 2024
2042
equal to:
above: 2043
contemporary with:
below: 2041
2096
equal to:
above: 2023
contemporary with:
below: 2022
2102
equal to:
above: 2103
contemporary with:
below: 2017
2024
equal to:
above: 2009, 2033
contemporary with:
below: 2032
2064
equal to:
above: 2009, 2033
contemporary with:
below: 2027
2041
equal to:
above: 2042
contemporary with:
below: 2097
2022
equal to:
above: 2096
contemporary with:
below: 2119, 2097
2017
equal to:
above: 2102
contemporary with:
below: 2119, 2117, 2018, 2015, 2121
2032
equal to:
above: 2024
contemporary with:
below: 2029
2027
equal to:
above: 2064
contemporary with:
below: 2059
2015
equal to:
above: 2017
contemporary with:
below: 2013
2117

Trabalhos Arqueológicos da U.A.U.M. / MEMÓRIAS, 7, 2010

equal to:
above: 2017
contemporary with:
below: 2116

2097

equal to:
above: 2022, 2041
contemporary with:
below: 2019

2119

equal to:
above: 2022, 2017
contemporary with:
below: 2114

2018

equal to:
above: 1807, 2017
contemporary with:
below: 2025=2028, 2031, 2058, 2045

2121

equal to:
above: 2017
contemporary with:
below: 2123

2029

equal to:
above: 2032
contemporary with:
below: 2091=2063

2013

equal to:
above: 2015
contemporary with:
below: 2014

2116

equal to:
above: 2117
contemporary with:
below: 2115

2114

equal to:
above: 2119
contemporary with:
below: 2113

2123

equal to:
above: 2121
contemporary with:
below: 2122

2025=2028

equal to:
above: 2018, 2009, 2033
contemporary with:
below: 2026

2014

equal to:
above: 2013
contemporary with:

Trabalhos Arqueológicos da U.A.U.M. / MEMÓRIAS, 7, 2010

below: 2019, 2034
2115
equal to:
above: 2116
contemporary with:
below: 2118
2113
equal to:
above: 2114
contemporary with:
below: 2112
2122
equal to:
above: 2123
contemporary with:
below: 2091=2063
2034
equal to:
above: 2014, 2011
contemporary with:
below:
2118
equal to:
above: 2115
contemporary with:
below: 2090
2019
equal to:
above: 2097, 2014
contemporary with:
below: 2031, 2058, 2045, 2039, 2007=2008, 2021=2020,
2006=2134
2112
equal to:
above: 2113
contemporary with:
below: 2120
2021=2020
equal to:
above: 2019, 2009
contemporary with:
below:
2006=2134
equal to:
above: 2019, 2009
contemporary with:
below: 2061
2045
equal to:
above: 2018, 2019, 2009
contemporary with:
below: 2057
2058
equal to:
above: 2018, 2019, 2009
contemporary with:
below: 2047
2007=2008

Trabalhos Arqueológicos da U.A.U.M. / MEMÓRIAS, 7, 2010

equal to:
above: 2019, 2009
contemporary with:
below: 2040

2120

equal to:
above: 2112
contemporary with:
below: 2091=2063

2039

equal to:
above: 2019, 2009, 2000
contemporary with:
below: 1998=1999

2031

equal to:
above: 2018, 2019, 2009, 2033
contemporary with:
below: 2030=2060

2061

equal to:
above: 2006=2134
contemporary with:
below: 2004=2005

2057

equal to:
above: 2045
contemporary with:
below: 2068

2047

equal to:
above: 2058
contemporary with:
below: 2050

2040

equal to:
above: 2007=2008
contemporary with:
below: 2062

1998=1999

equal to:
above: 2002, 2039
contemporary with:
below: 2001

2030=2060

equal to:
above: 2031
contemporary with:
below: 2026

2004=2005

equal to:
above: 2061
contemporary with:
below:

2068

equal to:
above: 2057
contemporary with:

Trabalhos Arqueológicos da U.A.U.M. / MEMÓRIAS, 7, 2010

below: 2044=2137, 2135=2136
2050
equal to:
above: 2047
contemporary with:
below: 2046=2048, 2066=2067
2062
equal to:
above: 2040
contemporary with:
below: 2091=2063
2001
equal to:
above: 1998=1999
contemporary with:
below: 2091=2063
2026
equal to:
above: 2025=2028, 2030=2060
contemporary with:
below: 2059
2044=2137
equal to:
above: 2068
contemporary with:
below: 2065
2135=2136
equal to:
above: 2068
contemporary with:
below: 2065
2046=2048
equal to:
above: 2050
contemporary with:
below: 2049
2066=2067
equal to:
above: 2050
contemporary with:
below: 2049
2059
equal to:
above: 2027, 2026
contemporary with:
below: 2091=2063
2065
equal to:
above: 2135=2136, 2044=2137
contemporary with:
below: 2053
2049
equal to:
above: 2066=2067, 2046=2048
contemporary with:
below: 2036
2053
equal to:

Trabalhos Arqueológicos da U.A.U.M. / MEMÓRIAS, 7, 2010

above: 2065
contemporary with:
below: 2051=2052

2051=2052
equal to:
above: 2053
contemporary with:
below: 2036

2036
equal to:
above: 2049, 2051=2052
contemporary with:
below: 2110, 2111

2110
equal to:
above: 2036
contemporary with:
below: 1261

2111
equal to:
above: 2036
contemporary with:
below: 2091=2063

1261
equal to:
above: 2110
contemporary with:
below: 2091=2063

2091=2063
equal to:
above: 2120, 2122, 2029, 2059, 2001, 2062, 1261, 2111
contemporary with:
below: 2090

2090
equal to:
above: 2091=2063, 2118
contemporary with:
below: 2086, 2089

2089
equal to:
above: 2090
contemporary with:
below: 2074, 2085, 2088

2086
equal to:
above: 2090
contemporary with:
below: 2076

2074
equal to:
above: 2089
contemporary with:
below: 2082

2085
equal to:
above: 2089
contemporary with:
below: 2084

Trabalhos Arqueológicos da U.A.U.M. / MEMÓRIAS, 7, 2010

2088
equal to:
above: 2089
contemporary with:
below: _2071=2069=2
2082
equal to:
above: 2074
contemporary with:
below: 2083, 2084
2083
equal to:
above: 2082
contemporary with:
below: 2079=2078
2084
equal to:
above: 2082, 2085
contemporary with:
below: 2075=2080
2079=2078
equal to:
above: 2083
contemporary with:
below: 2075=2080, 2073=2072
2073=2072
equal to:
above: 2079=2078
contemporary with:
below: 2077
2075=2080
equal to:
above: 2079=2078, 2084
contemporary with:
below: 2081
2081
equal to:
above: 2075=2080
contemporary with:
below: 2077
2077
equal to:
above: 2073=2072, 2081
contemporary with:
below: _2071=2069=2
_2071=2069=2
equal to:
above: 2077, 2088
contemporary with:
below: 2130
2130
equal to:
above: _2071=2069=2
contemporary with:
below: 2076
2076
equal to:
above: 2086, 2130

Trabalhos Arqueológicos da U.A.U.M. / MEMÓRIAS, 7, 2010

```
            contemporary with:
            below:



*********************************************************
Statistics:
 Stratum count:                        103
 Composite count:                        0
---------------------------------------------------------
 Earlier relation count:               137
 Later relation count:                 137
 Equal relation count:                   0
 Contemporary relation count:            0
---------------------------------------------------------
 Earlier relation count (corr):        137
 Later relation count (corr):          137
 Equal relation count (corr):            0
 Contemporary relation count (corr):     0
---------------------------------------------------------
 Number of edges:                      137
*********************************************************
```

Trabalhos Arqueológicos da U.A.U.M. / MEMÓRIAS, 7, 2010

Corte 45

Achados e material inventariado no M.R.A.D.D.S

Nº Ach	UE	SEP	Nº inventário	Cota	Descrição	Data
193	1350	Sep.XVIII	2009.0023		vaso em cerâmica tipo bracarense com base tubular comum a 3 pequenos potes	28-01-2009
194	1350	Sep.XVIII	2009.0672		lâmina de faca em ferro	28-01-2009
196	1436	Sep.XXIV			pote em cerâmica comum fina (fragmentado)	02-02-2009

Trabalhos Arqueológicos da U.A.U.M. / MEMÓRIAS, 7, 2010

Corte 45 - Total por produção

UE	Porcelana	Faiança	Vidrada	Comum - Redutora	Comum - Oxidante	Cinzenta tardia	Cerâmica odorosa	Comum fina	Comum fina pintada	Cinzenta fina	Cinzenta fina polida	Sigillata	Bracarense	Engobe vermelho	Engobe branco	Aguada	Ânfora	Lucerna	Cadinho	Cerâmica Castreja	Senhora do Leite	Grés	Dolium/talha	Candela	Indeterminado/outro	Urna	Material de construção	Vidro	Ficha de jogo	Lítico	Almofariz	Estela	Ferro	Prego	Cabeça de prego	Escória	Talão	Argola	Cobre ou liga de cobre	Moeda	TOTAL	Total %
1349					3																																				3	11,1%
1350					1								1																			1									3	11,1%
1351					9			2																																	11	40,7%
1384		5			2																						2	1													10	37,0%
1463								1																																	1	3,7%
Total	0	5	0	0	15	0	0	2	0	0	0	0	1	0	0	0	0	0	0	0	0	0	0	0	0	0	2	1	0	0	0	0	1	0	0	0	0	0	0	0	27	100,0%
Total%	0,0%	18,5%	0,0%	0,0%	55,6%	0,0%	0,0%	7,4%	0,0%	0,0%	0,0%	0,0%	3,7%	0,0%	0,0%	0,0%	0,0%	0,0%	0,0%	0,0%	0,0%	0,0%	0,0%	0,0%	0,0%	0,0%	7,4%	3,7%	0,0%	0,0%	0,0%	0,0%	3,7%	0,0%	0,0%	0,0%	0,0%	0,0%	0,0%	0,0%	100,0%	

Trabalhos Arqueológicos da U.A.U.M. / MEMÓRIAS 7, 2010

Corte 45

Cerâmica comum (oxidante)

U.E.	bordo			colo			fundo			bojo/parede			asa			perfil completo			outros			indeterminável			total	cronologia	cota	Observações
	s/ dec	c/ dec	pintado	s/ dec	c/ dec	pintado	s/ dec	c/ dec	pintado	s/ dec	c/ dec	pintado	s/ dec	c/ dec	pintado	s/ dec	c/ dec	pintado	s/ dec	c/ dec	pintado	s/ dec	c/ dec	pintado				
1349	1	0	0	0	0	0	0	0	0	2	0	0	0	0	0	0	0	0	0	0	0	0	0	0	3			
1350	0	0	0	0	0	0	0	0	0	1	0	0	0	0	0	0	0	0	0	0	0	0	0	0	1			
1351	0	0	0	0	0	0	1	0	0	8	0	0	0	0	0	0	0	0	0	0	0	0	0	0	9			
1384	0	0	0	0	0	0	0	0	0	0	0	0	0	0	0	0	1	0	1	0	0	0	0	0	2			
Total	**1**	**0**	**0**	**0**	**0**	**0**	**1**	**0**	**0**	**11**	**0**	**0**	**0**	**0**	**0**	**0**	**1**	**0**	**1**	**0**	**0**	**0**	**0**	**0**	**15**			

Faiança

U.E.	bordo			colo			fundo			bojo/parede			asa			perfil completo			outros			indeterminável			total	cronologia	cota	Observações
	s/ dec	c/ dec	pintado	s/ dec	c/ dec	pintado	s/ dec	c/ dec	pintado	s/ dec	c/ dec	pintado	s/ dec	c/ dec	pintado	s/ dec	c/ dec	pintado	s/ dec	c/ dec	pintado	s/ dec	c/ dec	pintado				
1349	0	0	0	0	0	0	0	0	0	0	0	0	0	0	0	0	0	0	0	0	0	0	0	0	0			
1350	0	0	0	0	0	0	0	0	0	0	0	0	0	0	0	0	0	0	0	0	0	0	0	0	0			
1351	0	0	0	0	0	0	0	0	0	0	0	0	0	0	0	0	0	0	0	0	0	0	0	0	0			
1384	0	0	3	0	0	0	0	0	1	0	0	0	0	0	0	0	0	1	0	0	0	0	0	0	5			
Total	**0**	**0**	**3**	**0**	**0**	**0**	**0**	**0**	**1**	**0**	**0**	**0**	**0**	**0**	**0**	**0**	**0**	**1**	**0**	**0**	**0**	**0**	**0**	**0**	**5**			

Cerâmica comum fina

U.E.	bordo			colo			fundo			bojo/parede			asa			perfil completo			outros			indeterminável			total	cronologia	cota	Observações
	s/ dec	c/ dec	pintado	s/ dec	c/ dec	pintado	s/ dec	c/ dec	pintado	s/ dec	c/ dec	pintado	s/ dec	c/ dec	pintado	s/ dec	c/ dec	pintado	s/ dec	c/ dec	pintado	s/ dec	c/ dec	pintado				
1349	0	0	0	0	0	0	0	0	0	0	0	0	0	0	0	0	0	0	0	0	0	0	0	0	0			
1350	0	0	0	0	0	0	0	0	0	0	0	0	0	0	0	0	0	0	0	0	0	0	0	0	0			
1351	0	0	0	0	0	0	0	0	0	2	0	0	0	0	0	0	0	0	0	0	0	0	0	0	2			
1384	0	0	0	0	0	0	0	0	0	0	0	0	0	0	0	0	0	0	0	0	0	0	0	0	0			
Total	**0**	**0**	**0**	**0**	**0**	**0**	**0**	**0**	**0**	**2**	**0**	**0**	**0**	**0**	**0**	**0**	**0**	**0**	**0**	**0**	**0**	**0**	**0**	**0**	**2**			

Trabalhos Arqueológicos da U.A.U.M. / MEMÓRIAS, 7, 2010

Corte 45

Vidro

U.E.	Bordo		Gargalo		fundo		bojo/parede		asa		Per. completo		outro		indeterminável		total	cronologia	cota	Observações
	s/ dec	c/ dec	s/ dec	c/ dec	s/ dec	c/ dec	s/ dec	c/ dec	s/ dec	c/ dec	s/ dec	c/ dec	s/ dec	c/ dec	s/ dec	c/ dec				
1349	0	0	0	0	0	0	0	0	0	0	0	0	0	0	0	0	0			
1350	0	0	0	0	0	0	0	0	0	0	0	0	0	0	0	0	0			
1351	0	0	0	0	0	0	0	0	0	0	0	0	0	0	0	0	0			
1384	0	0	0	0	0	0	1	0	0	0	0	0	0	0	0	0	1			
Total	**0**	**0**	**0**	**0**	**0**	**0**	**1**	**0**	**0**	**0**	**0**	**0**	**0**	**0**	**0**	**0**	**1**			

Trabalhos Arqueológicos da U.A.U.M. / MEMÓRIAS, 7, 2010

Corte 45

Material de construção

U.E.	Tégula		Azulejo		Tijolo		Telha		Tijoleira		Indeterminável		Outro		total	cronologia	cota	Observações
	Total de frag.	Marca	Total de frag.	Marca	Total de frag.	Marca	Total de frag.	Marca	Total de frag.	Marca	Total de frag.	Marca	Total de frag.	Marca				
1349	0	0	0	0	0	0	0	0	0	0	0	0	0	0	0			
1350	0	0	0	0	0	0	0	0	0	0	0	0	0	0	0			
1351	0	0	0	0	0	0	0	0	0	0	0	0	0	0	0			
1384	0	0	2	0	0	0	0	0	0	0	0	0	0	0	2			
Total	**0**	**0**	**2**	**0**	**0**	**0**	**0**	**0**	**0**	**0**	**0**	**0**	**0**	**0**	**2**			

Trabalhos Arqueológicos da U.A.U.M. / MEMÓRIAS, 7, 2010

Sondagem 1 - Total por produção

UE	Porcelana	Faiança Conten	Faiança Moderr	Vidrada	Comum - Redut	Comum - Oxida	Cinzenta tardia	Comum fina	Comum fina pir	Cinzenta fina	Cinzenta fina p	Sigillata	Cerâmica refrac	Bracarense	Engobe vermell	Engobe branco	Engobe	Aguada	Ânfora	Lucerna	Cadinho	Cerâmica Castr	Senhora do Lei	Grés	Dolium/talha	Candela	Indeterminado	Urna	Material de con	Vidro	Ficha de jogo	Lítico	Almofariz	Ferro	Prego	Escória	Cobre ou liga d	Moeda	TOTAL	Total %
6	1	45		8	2	6																							5										67	22,64%
7					1	0							1																										2	0,68%
52		3		4	1	3																							8	1									20	6,76%
54				1																									1	15									17	5,74%
62		7		3		3							1																1	3									18	6,08%
64		3		1		2																								2									8	2,70%
66		2		2		4																							3										11	3,72%
67		2		1		7																							3										13	4,39%
69		4		7		3				1																			4										19	6,42%
70		1		2		1																							1										5	1,69%
146		4		11	5	9				1																			8	3								1	42	14,19%
155		1		1	2	5						1			1														3	1									15	5,07%
157		2		2		12																																	16	5,41%
161				3		2																								2									7	2,36%
173						11		3				2			1			6											13										36	12,16%
Total	1	74	0	46	11	68	0	3	0	2	0	3	2	0	2	0	0	6	0	0	0	0	0	0	0	0	0	0	50	27	0	0	0	0	0	0	0	1	296	100,00%
Total%	0,34%	25,00%	0,00%	15,54%	3,72%	22,97%	0,00%	1,01%	0,00%	0,68%	0,00%	1,01%	0,68%	0,00%	0,68%	0,00%	0,00%	2,03%	0,00%	0,00%	0,00%	0,00%	0,00%	0,00%	0,00%	0,00%	0,00%	0,00%	16,89%	9,12%	0,00%	0,00%	0,00%	0,00%	0,00%	0,00%	0,00%	0,34%	100,00%	

Trabalhos Arqueológicos da U.A.U.M. / MEMÓRIAS, 7, 2010

Sondagem1

Cerâmica comum (oxidante)

	bordo			colo			fundo			bojo/parede			asa			perfil completo			outro			indeterminável						
U.E.	s/ dec	c/ dec	pintado	s/ dec	c/ dec	pintado	s/ dec	c/ dec	pintado	s/ dec	c/ dec	pintado	s/ dec	c/ dec	pintado	s/ dec	c/ dec	pintado	s/ dec	c/ dec	pintado	s/ dec	c/ dec	pintado	**total**	**cronologia**	**cota**	**Observações**
6	3	0	0	0	0	0	0	0	0	1	0	0	0	0	0	0	0	0	1	0	0	1	0	0	6			
7	0	0	0	0	0	0	0	0	0	0	0	0	0	0	0	0	0	0	0	0	0	0	0	0	0			
52	0	0	0	0	0	0	1	0	0	1	0	0	1	0	0	0	0	0	0	0	0	0	0	0	3			
54	0	0	0	0	0	0	0	0	0	0	0	0	0	0	0	0	0	0	0	0	0	0	0	0	0			
62	0	0	0	0	0	0	2	0	0	1	0	0	0	0	0	0	0	0	0	0	0	0	0	0	3			
64	0	0	0	0	0	0	0	0	0	0	0	0	0	0	0	0	0	0	0	0	0	2	0	0	2			
66	0	0	0	0	0	0	0	0	0	0	0	0	0	0	0	0	0	0	0	0	0	4	0	0	4			
67	3	0	0	1	0	0	0	0	0	2	0	0	0	0	0	0	0	0	0	0	0	1	0	0	7			
69	0	0	0	0	0	0	0	1	0	2	0	0	0	0	0	0	0	0	0	0	0	0	0	0	3			
70	0	0	0	0	0	0	0	0	0	0	0	0	0	0	0	0	0	0	0	0	0	1	0	0	1			
146	1	0	0	0	0	0	0	0	0	1	0	0	1	2	0	0	0	0	0	0	0	4	0	0	9			
155	1	1	0	0	0	0	0	0	0	1	0	0	0	0	0	0	0	0	0	0	0	2	0	0	5			
157	2	1	0	0	0	0	0	0	0	4	0	0	0	0	0	0	0	0	0	0	0	5	0	0	12			
161	0	0	0	0	0	0	0	0	0	0	0	0	0	0	0	0	0	0	0	0	0	2	0	0	2			
173	2	1	0	0	0	0	0	0	0	4	0	0	1	0	0	0	0	0	0	0	0	3	0	0	11			
Total	**9**	**3**	**0**	**1**	**0**	**0**	**3**	**1**	**0**	**16**	**0**	**0**	**3**	**2**	**0**	**0**	**0**	**0**	**0**	**0**	**0**	**24**	**0**	**0**	**68**			

Cerâmica comum (redutora)

	bordo			colo			fundo			bojo/parede			asa			perfil completo			outro			indeterminável						
U.E.	s/ dec	c/ dec	pintado	s/ dec	c/ dec	pintado	s/ dec	c/ dec	pintado	s/ dec	c/ dec	pintado	s/ dec	c/ dec	pintado	s/ dec	c/ dec	pintado	s/ dec	c/ dec	pintado	s/ dec	c/ dec	pintado	**total**	**cronologia**	**cota**	**Observações**
6	0	0	0	0	0	0	0	0	0	1	0	0	0	0	0	0	0	0	0	0	0	1	0	0	2			
7	0	0	0	0	0	0	0	0	0	0	0	0	0	0	0	0	0	0	1	0	0	0	0	0	1			cadinho
52	1	0	0	0	0	0	0	0	0	0	0	0	0	0	0	0	0	0	0	0	0	0	0	0	1			
54	0	0	0	0	0	0	0	0	0	0	0	0	0	0	0	0	0	0	0	0	0	0	0	0	0			
62	0	0	0	0	0	0	0	0	0	0	0	0	0	0	0	0	0	0	0	0	0	0	0	0	0			
64	0	0	0	0	0	0	0	0	0	0	0	0	0	0	0	0	0	0	0	0	0	0	0	0	0			
66	0	0	0	0	0	0	0	0	0	0	0	0	0	0	0	0	0	0	0	0	0	0	0	0	0			
67	0	0	0	0	0	0	0	0	0	0	0	0	0	0	0	0	0	0	0	0	0	0	0	0	0			
69	0	0	0	0	0	0	0	0	0	0	0	0	0	0	0	0	0	0	0	0	0	0	0	0	0			
70	0	0	0	0	0	0	0	0	0	0	0	0	0	0	0	0	0	0	0	0	0	0	0	0	0			
146	3	0	0	0	0	0	0	0	0	0	0	0	0	0	0	0	0	0	0	1	0	1	0	0	5			
155	0	0	0	0	0	0	1	0	0	1	0	0	0	0	0	0	0	0	0	0	0	0	0	0	2			
157	0	0	0	0	0	0	0	0	0	0	0	0	0	0	0	0	0	0	0	0	0	0	0	0	0			
161	0	0	0	0	0	0	0	0	0	0	0	0	0	0	0	0	0	0	0	0	0	0	0	0	0			
173	0	0	0	0	0	0	0	0	0	0	0	0	0	0	0	0	0	0	0	0	0	0	0	0	0			
Total	**4**	**0**	**0**	**0**	**0**	**0**	**1**	**0**	**0**	**2**	**0**	**0**	**0**	**0**	**0**	**0**	**0**	**0**	**1**	**1**	**0**	**2**	**0**	**0**	**11**			

Trabalhos Arqueológicos da U.A.U.M. / MEMÓRIAS, 7, 2010

Sondagem1

Cerâmica vidrada

	bordo			colo			fundo			bojo/parede			asa			perfil completo			outro			indeterminável						
U.E.	s/ dec	c/ dec	pintado	s/ dec	c/ dec	pintado	s/ dec	c/ dec	pintado	s/ dec	c/ dec	pintado	s/ dec	c/ dec	pintado	s/ dec	c/ dec	pintado	s/ dec	c/ dec	pintado	s/ dec	c/ dec	pintado	**total**	**cronologia**	**cota**	**Observações**
6	3	0	1	0	0	0	2	0	0	0	0	0	1	0	0	0	0	0	1	0	0	0	0	0	8			
7	0	0	0	0	0	0	0	0	0	0	0	0	0	0	0	0	0	0	0	0	0	0	0	0	0			cadinho
52	1	0	1	0	0	0	2	0	0	0	0	0	0	0	0	0	0	0	0	0	0	0	0	0	4			
54	1	0	0	0	0	0	0	0	0	0	0	0	0	0	0	0	0	0	0	0	0	0	0	0	1			
62	0	1	1	0	0	0	1	0	0	0	0	0	0	0	0	0	0	0	0	0	0	0	0	0	3			
64	0	0	0	0	0	0	0	0	0	0	0	0	0	0	0	0	0	0	0	0	0	1	0	0	1			
66	0	0	0	0	0	0	0	0	0	0	0	0	0	0	0	0	0	0	0	0	0	2	0	0	2			
67	0	0	0	0	0	0	0	0	0	0	0	0	0	0	0	0	1	0	0	0	0	0	0	0	1			
69	2	0	0	0	0	0	1	0	0	3	0	0	0	0	0	0	0	0	0	0	0	1	0	0	7			
70	0	0	0	0	0	0	2	0	0	0	0	0	0	0	0	0	0	0	0	0	0	0	0	0	2			
146	5	2	2	0	0	0	2	0	0	0	0	0	0	0	0	0	0	0	0	0	0	0	0	0	11			
155	0	0	0	0	0	0	0	0	0	1	0	0	0	0	0	0	0	0	0	0	0	0	0	0	1			
157	0	0	0	0	0	0	0	0	0	0	0	0	0	0	0	0	0	0	0	0	0	2	0	0	2			
161	0	1	1	0	0	0	0	0	0	1	0	0	0	0	0	0	0	0	0	0	0	0	0	0	3			
173	0	0	0	0	0	0	0	0	0	0	0	0	0	0	0	0	0	0	0	0	0	0	0	0	0			
total	**12**	**4**	**6**	**0**	**0**	**0**	**10**	**0**	**0**	**5**	**0**	**0**	**1**	**0**	**0**	**0**	**1**	**0**	**1**	**0**	**0**	**6**	**0**	**0**	**46**			

Faiança

	bordo			colo			fundo			bojo/parede			asa			perfil completo			outro			indeterminável						
U.E.	s/ dec	c/ dec	pintado	s/ dec	c/ dec	pintado	s/ dec	c/ dec	pintado	s/ dec	c/ dec	pintado	s/ dec	c/ dec	pintado	s/ dec	c/ dec	pintado	s/ dec	c/ dec	pintado	s/ dec	c/ dec	pintado	**total**	**cronologia**	**cota**	**Observações**
6	1	0	17	0	0	0	5	0	4	1	0	11	0	0	0	0	0	2	0	0	0	0	0	4	45			
7	0	0	0	0	0	0	0	0	0	0	0	0	0	0	0	0	0	0	0	0	0	0	0	0	0			
52	0	0	2	0	0	0	0	0	1	0	0	0	0	0	0	0	0	0	0	0	0	0	0	0	3			
54	0	0	0	0	0	0	0	0	0	0	0	0	0	0	0	0	0	0	0	0	0	0	0	0	0			
62	0	0	2	0	0	0	1	0	3	0	0	0	0	0	0	0	0	1	0	0	0	0	0	0	7			
64	0	0	2	0	0	0	0	0	0	0	0	0	0	0	0	0	0	0	0	0	0	0	0	1	3			
66	0	0	0	0	0	0	0	0	0	0	0	0	0	0	0	0	0	0	0	0	0	0	0	2	2			
67	0	0	1	0	0	0	0	0	0	0	0	0	0	0	0	0	0	0	0	0	0	0	0	1	2			
69	0	0	2	0	0	0	0	0	1	0	0	0	0	0	0	0	0	0	0	0	0	0	0	1	4			
70	0	0	0	0	0	0	1	0	0	0	0	0	0	0	0	0	0	0	0	0	0	0	0	0	1			
146	0	1	3	0	0	0	0	0	0	0	0	0	0	0	0	0	0	0	0	0	0	0	0	0	4			
155	0	0	0	0	0	0	0	0	0	0	0	0	0	0	0	0	0	0	0	0	0	0	0	1	1			
157	0	0	0	0	0	0	0	0	0	0	0	0	0	0	0	0	0	0	0	0	0	2	0	0	2			
161	0	0	0	0	0	0	0	0	0	0	0	0	0	0	0	0	0	0	0	0	0	0	0	0	0			
173	0	0	0	0	0	0	0	0	0	0	0	0	0	0	0	0	0	0	0	0	0	0	0	0	0			
Total	**1**	**1**	**29**	**0**	**0**	**0**	**7**	**0**	**9**	**1**	**0**	**11**	**0**	**0**	**0**	**0**	**0**	**3**	**0**	**0**	**0**	**2**	**0**	**10**	**74**			

Trabalhos Arqueológicos da U.A.U.M. / MEMÓRIAS, 7, 2010

Sondagem 1

Porcelana

U.E.	bordo			colo			fundo			bojo/parede			asa			perfil completo			outro			indeterminável			total	cronologia	cota	Observações
	s/ dec	c/ dec	pintado	s/ dec	c/ dec	pintado	s/ dec	c/ dec	pintado	s/ dec	c/ dec	pintado	s/ dec	c/ dec	pintado	s/ dec	c/ dec	pintado	s/ dec	c/ dec	pintado	s/ dec	c/ dec	pintado				
6	0	0	1	0	0	0	0	0	0	0	0	0	0	0	0	0	0	0	0	0	0	0	0	0	1			
7	0	0	0	0	0	0	0	0	0	0	0	0	0	0	0	0	0	0	0	0	0	0	0	0	0			
52	0	0	0	0	0	0	0	0	0	0	0	0	0	0	0	0	0	0	0	0	0	0	0	0	0			
54	0	0	0	0	0	0	0	0	0	0	0	0	0	0	0	0	0	0	0	0	0	0	0	0	0			
62	0	0	0	0	0	0	0	0	0	0	0	0	0	0	0	0	0	0	0	0	0	0	0	0	0			
64	0	0	0	0	0	0	0	0	0	0	0	0	0	0	0	0	0	0	0	0	0	0	0	0	0			
66	0	0	0	0	0	0	0	0	0	0	0	0	0	0	0	0	0	0	0	0	0	0	0	0	0			
67	0	0	0	0	0	0	0	0	0	0	0	0	0	0	0	0	0	0	0	0	0	0	0	0	0			
69	0	0	0	0	0	0	0	0	0	0	0	0	0	0	0	0	0	0	0	0	0	0	0	0	0			
70	0	0	0	0	0	0	0	0	0	0	0	0	0	0	0	0	0	0	0	0	0	0	0	0	0			
146	0	0	0	0	0	0	0	0	0	0	0	0	0	0	0	0	0	0	0	0	0	0	0	0	0			
155	0	0	0	0	0	0	0	0	0	0	0	0	0	0	0	0	0	0	0	0	0	0	0	0	0			
157	0	0	0	0	0	0	0	0	0	0	0	0	0	0	0	0	0	0	0	0	0	0	0	0	0			
161	0	0	0	0	0	0	0	0	0	0	0	0	0	0	0	0	0	0	0	0	0	0	0	0	0			
173	0	0	0	0	0	0	0	0	0	0	0	0	0	0	0	0	0	0	0	0	0	0	0	0	0			
Total	**0**	**0**	**1**	**0**	**0**	**0**	**0**	**0**	**0**	**0**	**0**	**0**	**0**	**0**	**0**	**0**	**0**	**0**	**0**	**0**	**0**	**0**	**0**	**0**	**1**			

Cerâmica Refratária

U.E.	bordo			colo			fundo			bojo/parede			asa			perfil completo			outro			indeterminável			total	cronologia	cota	Observações
	s/ dec	c/ dec	pintado	s/ dec	c/ dec	pintado	s/ dec	c/ dec	pintado	s/ dec	c/ dec	pintado	s/ dec	c/ dec	pintado	s/ dec	c/ dec	pintado	s/ dec	c/ dec	pintado	s/ dec	c/ dec	pintado				
6	0	0	0	0	0	0	0	0	0	0	0	0	0	0	0	0	0	0	0	0	0	0	0	0	0			
7	0	0	0	0	0	0	1	0	0	0	0	0	0	0	0	0	0	0	0	0	0	0	0	0	1			
52	0	0	0	0	0	0	0	0	0	0	0	0	0	0	0	0	0	0	0	0	0	0	0	0	0			
54	0	0	0	0	0	0	0	0	0	0	0	0	0	0	0	0	0	0	0	0	0	0	0	0	0			
58	0	0	0	0	0	0	0	0	0	0	0	0	0	0	0	0	0	0	0	0	0	0	0	0	0			
62	1	0	0	0	0	0	0	0	0	0	0	0	0	0	0	0	0	0	0	0	0	0	0	0	1			
64	0	0	0	0	0	0	0	0	0	0	0	0	0	0	0	0	0	0	0	0	0	0	0	0	0			
66	0	0	0	0	0	0	0	0	0	0	0	0	0	0	0	0	0	0	0	0	0	0	0	0	0			
67	0	0	0	0	0	0	0	0	0	0	0	0	0	0	0	0	0	0	0	0	0	0	0	0	0			
69	0	0	0	0	0	0	0	0	0	0	0	0	0	0	0	0	0	0	0	0	0	0	0	0	0			
70	0	0	0	0	0	0	0	0	0	0	0	0	0	0	0	0	0	0	0	0	0	0	0	0	0			
146	0	0	0	0	0	0	0	0	0	0	0	0	0	0	0	0	0	0	0	0	0	0	0	0	0			
155	0	0	0	0	0	0	0	0	0	0	0	0	0	0	0	0	0	0	0	0	0	0	0	0	0			
157	0	0	0	0	0	0	0	0	0	0	0	0	0	0	0	0	0	0	0	0	0	0	0	0	0			
161	0	0	0	0	0	0	0	0	0	0	0	0	0	0	0	0	0	0	0	0	0	0	0	0	0			
173	0	0	0	0	0	0	0	0	0	0	0	0	0	0	0	0	0	0	0	0	0	0	0	0	0			
Total	**1**	**0**	**0**	**0**	**0**	**0**	**1**	**0**	**0**	**0**	**0**	**0**	**0**	**0**	**0**	**0**	**0**	**0**	**0**	**0**	**0**	**0**	**0**	**0**	**2**			

Trabalhos Arqueológicos da U.A.U.M. / MEMÓRIAS, 7, 2010

Sondagem 1

Cerâmica cinzenta fina

	bordo			colo			fundo			bojo/parede			asa			perfil completo			outros			indeterminável						
U.E.	s/ dec	c/ dec	pintado	s/ dec	c/ dec	pintado	s/ dec	c/ dec	pintado	s/ dec	c/ dec	pintado	s/ dec	c/ dec	pintado	s/ dec	c/ dec	pintado	s/ dec	c/ dec	pintado	s/ dec	c/ dec	pintado	**total**	**cronologia**	**cota**	**Observações**
6	0	0	0	0	0	0	0	0	0	0	0	0	0	0	0	0	0	0	0	0	0	0	0	0	0			
7	0	0	0	0	0	0	0	0	0	0	0	0	0	0	0	0	0	0	0	0	0	0	0	0	0			
52	0	0	0	0	0	0	0	0	0	0	0	0	0	0	0	0	0	0	0	0	0	0	0	0	0			
54	0	0	0	0	0	0	0	0	0	0	0	0	0	0	0	0	0	0	0	0	0	0	0	0	0			
58	0	0	0	0	0	0	0	0	0	0	0	0	0	0	0	0	0	0	0	0	0	0	0	0	0			
62	0	0	0	0	0	0	0	0	0	0	0	0	0	0	0	0	0	0	0	0	0	0	0	0	0			
64	0	0	0	0	0	0	0	0	0	0	0	0	0	0	0	0	0	0	0	0	0	0	0	0	0			
66	0	0	0	0	0	0	0	0	0	0	0	0	0	0	0	0	0	0	0	0	0	0	0	0	0			
67	0	0	0	0	0	0	0	0	0	0	0	0	0	0	0	0	0	0	0	0	0	0	0	0	0			
69	0	0	0	0	0	0	0	0	0	0	0	0	1	0	0	0	0	0	0	0	0	0	0	0	1			
70	0	0	0	0	0	0	0	0	0	0	0	0	0	0	0	0	0	0	0	0	0	0	0	0	0			
146	0	0	0	0	0	0	0	0	0	1	0	0	0	0	0	0	0	0	0	0	0	0	0	0	1			
155	0	0	0	0	0	0	0	0	0	0	0	0	0	0	0	0	0	0	0	0	0	0	0	0	0			
157	0	0	0	0	0	0	0	0	0	0	0	0	0	0	0	0	0	0	0	0	0	0	0	0	0			
161	0	0	0	0	0	0	0	0	0	0	0	0	0	0	0	0	0	0	0	0	0	0	0	0	0			
173	0	0	0	0	0	0	0	0	0	0	0	0	0	0	0	0	0	0	0	0	0	0	0	0	0			
Total	**0**	**0**	**0**	**0**	**0**	**0**	**0**	**0**	**0**	**1**	**0**	**0**	**1**	**0**	**0**	**0**	**0**	**0**	**0**	**0**	**0**	**0**	**0**	**0**	**2**			

Cerâmica comum fina

	bordo			colo			fundo			bojo/parede			asa			perfil completo			outro			indeterminável						
U.E.	s/ dec	c/ dec	pintado	s/ dec	c/ dec	pintado	s/ dec	c/ dec	pintado	s/ dec	c/ dec	pintado	s/ dec	c/ dec	pintado	s/ dec	c/ dec	pintado	s/ dec	c/ dec	pintado	s/ dec	c/ dec	pintado	**total**	**cronologia**	**cota**	**Observações**
6	0	0	0	0	0	0	0	0	0	0	0	0	0	0	0	0	0	0	0	0	0	0	0	0	0			
7	0	0	0	0	0	0	0	0	0	0	0	0	0	0	0	0	0	0	0	0	0	0	0	0	0			
52	0	0	0	0	0	0	0	0	0	0	0	0	0	0	0	0	0	0	0	0	0	0	0	0	0			
54	0	0	0	0	0	0	0	0	0	0	0	0	0	0	0	0	0	0	0	0	0	0	0	0	0			
58	0	0	0	0	0	0	0	0	0	0	0	0	0	0	0	0	0	0	0	0	0	0	0	0	0			
62	0	0	0	0	0	0	0	0	0	0	0	0	0	0	0	0	0	0	0	0	0	0	0	0	0			
64	0	0	0	0	0	0	0	0	0	0	0	0	0	0	0	0	0	0	0	0	0	0	0	0	0			
66	0	0	0	0	0	0	0	0	0	0	0	0	0	0	0	0	0	0	0	0	0	0	0	0	0			
67	0	0	0	0	0	0	0	0	0	0	0	0	0	0	0	0	0	0	0	0	0	0	0	0	0			
69	0	0	0	0	0	0	0	0	0	0	0	0	0	0	0	0	0	0	0	0	0	0	0	0	0			
70	0	0	0	0	0	0	0	0	0	0	0	0	0	0	0	0	0	0	0	0	0	0	0	0	0			
146	0	0	0	0	0	0	0	0	0	0	0	0	0	0	0	0	0	0	0	0	0	0	0	0	0			
155	0	0	0	0	0	0	0	0	0	0	0	0	0	0	0	0	0	0	0	0	0	0	0	0	0			
157	0	0	0	0	0	0	0	0	0	0	0	0	0	0	0	0	0	0	0	0	0	0	0	0	0			
161	0	0	0	0	0	0	0	0	0	0	0	0	0	0	0	0	0	0	0	0	0	0	0	0	0			
173	0	0	0	0	0	0	0	0	0	0	0	0	0	0	0	0	0	0	0	0	0	3	0	0	3			
Total	**0**	**0**	**0**	**0**	**0**	**0**	**0**	**0**	**0**	**0**	**0**	**0**	**0**	**0**	**0**	**0**	**0**	**0**	**0**	**0**	**0**	**3**	**0**	**0**	**3**			

Trabalhos Arqueológicos da U.A.U.M. / MEMÓRIAS, 7, 2010

Sondagem 1

Engobe Vermelho

	bordo			colo			fundo			bojo/parede			asa			perfil completo			outros			indeterminável						
U.E.	s/ dec	c/ dec	pintado	s/ dec	c/ dec	pintado	s/ dec	c/ dec	pintado	s/ dec	c/ dec	pintado	s/ dec	c/ dec	pintado	s/ dec	c/ dec	pintado	s/ dec	c/ dec	pintado	s/ dec	c/ dec	pintado	**total**	**cronologia**	**cota**	**Observações**
6	0	0	0	0	0	0	0	0	0	0	0	0	0	0	0	0	0	0	0	0	0	0	0	0	0			
7	0	0	0	0	0	0	0	0	0	0	0	0	0	0	0	0	0	0	0	0	0	0	0	0	0			
52	0	0	0	0	0	0	0	0	0	0	0	0	0	0	0	0	0	0	0	0	0	0	0	0	0			
54	0	0	0	0	0	0	0	0	0	0	0	0	0	0	0	0	0	0	0	0	0	0	0	0	0			
58	0	0	0	0	0	0	0	0	0	0	0	0	0	0	0	0	0	0	0	0	0	0	0	0	0			
62	0	0	0	0	0	0	0	0	0	0	0	0	0	0	0	0	0	0	0	0	0	0	0	0	0			
64	0	0	0	0	0	0	0	0	0	0	0	0	0	0	0	0	0	0	0	0	0	0	0	0	0			
66	0	0	0	0	0	0	0	0	0	0	0	0	0	0	0	0	0	0	0	0	0	0	0	0	0			
67	0	0	0	0	0	0	0	0	0	0	0	0	0	0	0	0	0	0	0	0	0	0	0	0	0			
69	0	0	0	0	0	0	0	0	0	0	0	0	0	0	0	0	0	0	0	0	0	0	0	0	0			
70	0	0	0	0	0	0	0	0	0	0	0	0	0	0	0	0	0	0	0	0	0	0	0	0	0			
146	0	0	0	0	0	0	0	0	0	0	0	0	0	0	0	0	0	0	0	0	0	0	0	0	0			
155	0	0	0	0	0	0	0	0	0	1	0	0	0	0	0	0	0	0	0	0	0	0	0	0	1			
157	0	0	0	0	0	0	0	0	0	0	0	0	0	0	0	0	0	0	0	0	0	0	0	0	0			
161	0	0	0	0	0	0	0	0	0	0	0	0	0	0	0	0	0	0	0	0	0	0	0	0	0			
173	0	0	0	0	0	0	0	0	0	1	0	0	0	0	0	0	0	0	0	0	0	0	0	0	1			
Total	**0**	**0**	**0**	**0**	**0**	**0**	**0**	**0**	**0**	**2**	**0**	**0**	**0**	**0**	**0**	**0**	**0**	**0**	**0**	**0**	**0**	**0**	**0**	**0**	**2**			

Cerâmica com "aguada"

	bordo			colo			fundo			bojo/parede			asa			perfil completo			outros			indeterminável						
U.E.	s/ dec	c/ dec	pintado	s/ dec	c/ dec	pintado	s/ dec	c/ dec	pintado	s/ dec	c/ dec	pintado	s/ dec	c/ dec	pintado	s/ dec	c/ dec	pintado	s/ dec	c/ dec	pintado	s/ dec	c/ dec	pintado	**total**	**cronologia**	**cota**	**Observações**
6	0	0	0	0	0	0	0	0	0	0	0	0	0	0	0	0	0	0	0	0	0	0	0	0	0			
7	0	0	0	0	0	0	0	0	0	0	0	0	0	0	0	0	0	0	0	0	0	0	0	0	0			
52	0	0	0	0	0	0	0	0	0	0	0	0	0	0	0	0	0	0	0	0	0	0	0	0	0			
54	0	0	0	0	0	0	0	0	0	0	0	0	0	0	0	0	0	0	0	0	0	0	0	0	0			
58	0	0	0	0	0	0	0	0	0	0	0	0	0	0	0	0	0	0	0	0	0	0	0	0	0			
62	0	0	0	0	0	0	0	0	0	0	0	0	0	0	0	0	0	0	0	0	0	0	0	0	0			
64	0	0	0	0	0	0	0	0	0	0	0	0	0	0	0	0	0	0	0	0	0	0	0	0	0			
66	0	0	0	0	0	0	0	0	0	0	0	0	0	0	0	0	0	0	0	0	0	0	0	0	0			
67	0	0	0	0	0	0	0	0	0	0	0	0	0	0	0	0	0	0	0	0	0	0	0	0	0			
69	0	0	0	0	0	0	0	0	0	0	0	0	0	0	0	0	0	0	0	0	0	0	0	0	0			
70	0	0	0	0	0	0	0	0	0	0	0	0	0	0	0	0	0	0	0	0	0	0	0	0	0			
146	0	0	0	0	0	0	0	0	0	0	0	0	0	0	0	0	0	0	0	0	0	0	0	0	0			
155	0	0	0	0	0	0	0	0	0	0	0	0	0	0	0	0	0	0	0	0	0	0	0	0	0			
157	0	0	0	0	0	0	0	0	0	0	0	0	0	0	0	0	0	0	0	0	0	0	0	0	0			
161	0	0	0	0	0	0	0	0	0	0	0	0	0	0	0	0	0	0	0	0	0	0	0	0	0			
173	0	0	0	0	0	0	0	0	0	2	1	0	0	0	0	0	0	0	0	0	0	3	0	0	6			
Total	**0**	**0**	**0**	**0**	**0**	**0**	**0**	**0**	**0**	**2**	**1**	**0**	**0**	**0**	**0**	**0**	**0**	**0**	**0**	**0**	**0**	**3**	**0**	**0**	**6**			

Trabalhos Arqueológicos da U.A.U.M. / MEMÓRIAS, 7, 2010

Sondagem 1

Sigillata

	bordo			colo			fundo			bojo/parede			asa			perfil completo			outro			indeterminável						
U.E.	s/ dec	c/ dec	pintado	s/ dec	c/ dec	pintado	s/ dec	c/ dec	pintado	s/ dec	c/ dec	pintado	s/ dec	c/ dec	pintado	s/ dec	c/ dec	pintado	s/ dec	c/ dec	pintado	s/ dec	c/ dec	pintado	**total**	**cronologia**	**cota**	**Observações**
6	0	0	0	0	0	0	0	0	0	0	0	0	0	0	0	0	0	0	0	0	0	0	0	0	0			
7	0	0	0	0	0	0	0	0	0	0	0	0	0	0	0	0	0	0	0	0	0	0	0	0	0			
52	0	0	0	0	0	0	0	0	0	0	0	0	0	0	0	0	0	0	0	0	0	0	0	0	0			
54	0	0	0	0	0	0	0	0	0	0	0	0	0	0	0	0	0	0	0	0	0	0	0	0	0			
58	0	0	0	0	0	0	0	0	0	0	0	0	0	0	0	0	0	0	0	0	0	0	0	0	0			
62	0	0	0	0	0	0	0	0	0	0	0	0	0	0	0	0	0	0	0	0	0	0	0	0	0			
64	0	0	0	0	0	0	0	0	0	0	0	0	0	0	0	0	0	0	0	0	0	0	0	0	0			
66	0	0	0	0	0	0	0	0	0	0	0	0	0	0	0	0	0	0	0	0	0	0	0	0	0			
67	0	0	0	0	0	0	0	0	0	0	0	0	0	0	0	0	0	0	0	0	0	0	0	0	0			
69	0	0	0	0	0	0	0	0	0	0	0	0	0	0	0	0	0	0	0	0	0	0	0	0	0			
70	0	0	0	0	0	0	0	0	0	0	0	0	0	0	0	0	0	0	0	0	0	0	0	0	0			
146	0	0	0	0	0	0	0	0	0	0	0	0	0	0	0	0	0	0	0	0	0	0	0	0	0			
155	0	0	0	0	0	0	0	0	0	0	0	0	0	0	0	0	0	0	0	0	0	1	0	0	1			
157	0	0	0	0	0	0	0	0	0	0	0	0	0	0	0	0	0	0	0	0	0	0	0	0	0			
161	0	0	0	0	0	0	0	0	0	0	0	0	0	0	0	0	0	0	0	0	0	0	0	0	0			
173	0	0	0	0	0	0	0	0	0	0	0	0	0	0	0	0	0	0	0	0	0	2	0	0	2			
Total	**0**	**0**	**0**	**0**	**0**	**0**	**0**	**0**	**0**	**0**	**0**	**0**	**0**	**0**	**0**	**0**	**0**	**0**	**0**	**0**	**0**	**3**	**0**	**0**	**2**			

Trabalhos Arqueológicos da U.A.U.M. / MEMÓRIAS, 7, 2010

Sondagem 1

Vidro

	Bordo		Gargalo		fundo		bojo/parede		asa		perfil completo		outro		indeterminável					
U.E.	s/ dec	c/ dec	s/ dec	c/ dec	s/ dec	c/ dec	s/ dec	c/ dec	s/ dec	c/ dec	s/ dec	c/ dec	s/ dec	c/ dec	s/ dec	c/ dec	**total**	**cronologia**	**cota**	**Observações**
6	0	0	0	0	0	0	0	0	0	0	0	0	0	0	0	0	0			
7	0	0	0	0	0	0	0	0	0	0	0	0	0	0	0	0	0			
52	0	0	0	0	1	0	0	0	0	0	0	0	0	0	0	0	1			
54	0	0	2	0	1	0	12	0	0	0	0	0	0	0	0	0	15			
58	1	0	0	0	0	0	0	0	0	0	0	0	0	0	2	0	3			
62	0	0	0	0	1	0	0	0	0	0	0	0	0	0	1	0	2			
64	0	0	0	0	0	0	0	0	0	0	0	0	0	0	0	0	0			
66	0	0	0	0	0	0	0	0	0	0	0	0	0	0	0	0	0			
67	0	0	0	0	0	0	0	0	0	0	0	0	0	0	0	0	0			
69	0	0	0	0	0	0	0	0	0	0	0	0	0	0	0	0	0			
70	0	0	0	0	0	0	0	0	0	0	0	0	0	0	0	0	0			
146	1	0	0	0	1	0	0	0	0	0	0	0	0	0	1	0	3			
155	0	0	0	0	0	0	0	0	0	0	0	0	0	0	1	0	1			
157	0	0	0	0	0	0	0	0	0	0	0	0	0	0	0	0	0			
161	0	0	1	0	0	0	0	0	0	0	0	0	0	0	1	0	2			
173	0	0	0	0	0	0	0	0	0	0	0	0	0	0	0	0	0			
Total	**2**	**0**	**3**	**0**	**4**	**0**	**12**	**0**	**0**	**0**	**0**	**0**	**0**	**0**	**6**	**0**	**27**			

Trabalhos Arqueológicos da U.A.U.M. / MEMÓRIAS, 7, 2010

Sondagem 1

Material de construção

	Tégula		Azulejo		Tijolo		Telha		Tijoleira		Indeterminável		Outro					
U.E.	Total de frag.	Marca	Total de frag.	Marca	Total de frag.	Marca	tal de fr	Marca	Total de frag.	Marca	Total de frag.	Marca	Total de frag.	Marca	**total**	**cronologia**	**cota**	**Observações**
6	0	0	3	0	0	0	1	0	1	0	0	0	0	0	5			
7	0	0	0	0	0	0	0	0	0	0	0	0	0	0	0			
52	0	0	0	0	5	0	1	0	0	0	2	0	0	0	8			
54	0	0	0	0	0	0	1	0	0	0	0	0	0	0	1			
62	0	0	0	0	0	0	1	0	0	0	0	0	0	0	1			
64	0	0	0	0	0	0	0	0	0	0	0	0	0	0	0			
66	0	0	0	0	0	0	0	0	0	0	3	0	0	0	3			
67	0	0	0	0	0	0	3	0	0	0	0	0	0	0	3			
69	0	0	0	0	0	0	2	1	0	0	1	0	0	0	4			
70	0	0	0	0	0	0	0	0	0	0	1	0	0	0	1			
146	0	0	0	0	3	0	5	0	0	0	0	0	0	0	8			
155	0	0	0	0	1	0	2	0	0	0	0	0	0	0	3			
157	0	0	0	0	0	0	0	0	0	0	0	0	0	0	0			
161	0	0	0	0	0	0	0	0	0	0	0	0	0	0	0			
173	1	0	0	0	0	0	6	0	0	0	6	0	0	0	13			
Total	**1**	**0**	**3**	**0**	**9**	**0**	**22**	**1**	**1**	**0**	**13**	**0**	**0**	**0**	**50**			

Trabalhos Arqueológicos da U.A.U.M. / MEMORIAS, 7, 2010

Achados e material inventariado no M.R.A.D.D.S

Sondagem 2

Nº Ach	UE	SEP	Nº inventário	Cota	Descrição	Data
…	19		2008.0896	MDDS R1C409F	1 prego	?-10-2008
…	19		2008.0896	MDDS R1C409F	1 fundo/bojo panela?	?-10-2008
001	0139		2008.0862		Metal	06-10-2008
002	0119		2008.0863		botão	01-10-2008
…	140		2008.0896	MDDS R1C409F	8 pregos	09-10-2008
…	140		2008.0896	MDDS R1C409F	5 fragmentos de metal indetermináveis	09-10-2008
…	140		2008.0896	MDDS R1C409F	2 fragmentos escória	09-10-2008
…	0140		2008.0945		fragmento de pulseira em vidro	?-10-2008
…	0165		2008.0946		fragmento de pulseira em vidro	?-10-2008
…	170		2008.0896	MDDS R1C409F	2 fragmentos de metal indetermináveis	10-10-2008
…	170		2008.0896	MDDS R1C409F	3 pregos	10-10-2008
…	172		2008.0896	MDDS R1C409F	5 fragmentos de metal indetermináveis	13-10-2008
…	172		2008.0896	MDDS R1C409F	1 prego	?-10-2008
007	0175	Sep.I	2008.0867		potinho em cerâmica cinzenta fina	06-10-2008
009	0413	Sep.III	2008.0869		potinho em cerâmica comum fina	17-10-2008
010	0413	Sep.III	2008.0870		potinho em cerâmica comum fina (fragmentado)	17-10-2008
011	0413	Sep.III	2008.0871		potinho em cerâmica comum fina (fragmentado)	17-10-2008
012	0413	Sep.III	2008.0872		unguentário c/ marca de vidreiro e motivo vegetalista	17-10-2008
013	0413	Sep.III	2008.0873		prego	17-10-2008
014	0413	Sep.III			prego	17-10-2008
015	0413	Sep.III			prego	17-10-2008
016	0413	Sep.III			prego	17-10-2008
017	0413	Sep.III			prego	17-10-2008
018	0411				prego	17-10-2008
019	0413	Sep.III			prego	17-10-2008
020	0413	Sep.III			prego	17-10-2008
021	0413	Sep.III			prego	17-10-2008
022	0419	Sep.II			prego	20-10-2008
023	0419	Sep.II			prego	20-10-2008
024	0419	Sep.II			prego	20-10-2008
025	0419	Sep.II			prego	20-10-2008
026	0419	Sep.II			prego	20-10-2008
027	0419	Sep.II			prego	20-10-2008
028	0419	Sep.II			prego	20-10-2008
029	0419	Sep.II	2008.0874		prego	20-10-2008
030	0419	Sep.II	2008.0874		prego	20-10-2008
031	0411		2008.0875		fragmentos de vidro	17-10-2008
032	0417		2008.0874		prego	20-10-2008
033	0417		2008.0874		prego	20-10-2008
035	0406		2008.0874		prego	16-10-2008
036	0406		2008.0874		prego	16-10-2008
037	0406		2008.0874		prego	16-10-2008
038	0406		2008.0874		prego	16-10-2008
039	0406		2008.0874		prego	16-10-2008
040	0411		2008.0877		prego	17-10-2008
041	0411		2008.0877		prego	17-10-2008
042	0418	Sep.II	2008.0878		prego	20-10-2008
043	0418	Sep.II	2008.0877		prego	20-10-2008
044	0418	Sep.II	2008.0877		prego	20-10-2008
045	0411		2008.0877		prego	17-10-2008
046	0411		2008.0877		fragmento com liga de bronze	20-10-2008
047	0431		2008.0887		fragmento com liga de bronze	22-10-2008
048	0431		2008.0888		prego	22-10-2008
049	0464		2008.0888		prego	23-10-2008
050	0540		2008.0889		bilha em cerâmica comum fina	28-10-2008
…	172		2008.0896	MDDS R1C409F	5 fragmentos de metal indetermináveis	13-10-2008
…	172		2008.0896	MDDS R1C409F	1 prego	?-10-2008
…	178		2008.0896	MDDS R1C409F	1 prego	?-10-2008
…	178		2008.0896	MDDS R1C409F	1 ferragem	?-10-2008
…	178		2008.0896	MDDS R1C409F	1 fragmento de metal indeterminável	?-10-2008
…	200		2008.0896	MDDS R1C409F	1 prego	14-10-2008
…	268		2008.0896	MDDS R1C409F	1 prego	14-10-2008
…	268		2008.0896	MDDS R1C409F	1 prego	?-10-2008
…	366		2008.0896	MDDS R1C409F	4 pregos	15-10-2008
…	367		2008.0896	MDDS R1C409F	1 prego	16-10-2008
…	367		2008.0896	MDDS R1C409F	1 fragmento escória	16-10-2008
…	387		2008.0896	MDDS R1C409F	1 ferragem	15-10-2008
…	396		2008.0896	MDDS R1C409F	3 fragmentos de escória	16-10-2008
…	399		2008.0896	MDDS R1C409F	2 pregos	16-10-2008
…	402		2008.0896	MDDS R1C409F	2 fragmentos de placa	16-10-2008
…	413	Sep.III	2008.0896	MDDS R1C409F	12 pregos	17-10-2008
…	413	Sep.III	2008.0896	MDDS R1C409F	2 fragmentos de metal indetermináveis	17-10-2008

Trabalhos Arqueológicos da U.A.U.M. / MEMÓRIAS, 7, 2010

Sondagem 2 - Total por produção

UE	Porcelana	Faiança	Vidrada	Comum - Redutora	Comum - Oxidante	Cinzenta tardia	Comum fina	Comum fina pintada	Cinzenta fina	Cinzenta fina polida	Sigillata	Cerâmica refractária	Bracarense	Engobe vermelho	Engobe branco	Engobe	Aguada	Ânfora	Lucerna	Cadinho	Cerâmica Castreja	Senhora do Leite	Grés	Dolium/talha	Candela	Indeterminado/outro	Urna	Material de construção	Vidro	Ficha de jogo	Lítico	Almofariz	Ferro	Prego	Escória	Cobre ou liga de cobre	Moeda	TOTAL	Total %
19	2	60	113	9	153																		15					43	4					1				400	29,07%
24																												5										5	0,36%
99		1	7	2	14						1																	8										33	2,40%
101			5		1																		2					1										9	0,65%
110		1	1		124																							1										127	9,23%
112			2	2	5						2																	1										12	0,87%
118		4	7	5	8																		1					4										29	2,11%
119			4		15																					1		1										21	1,53%
139				99	14		1																										1					115	8,36%
140		1			156		56				11			11														22	3				5	8	2			275	19,99%
143				25	2																							1										28	2,03%
165			2	4			10		1		6																	9										32	2,33%
168																													1									1	0,07%
170																																	2	3				5	0,36%
171			2	10	1		6		3																			3										25	1,82%
172					25				2		12		1	1			2												1				5	1				50	3,63%
175										1																												1	0,07%
178				8	31				1		1																	10					2	1				54	3,92%
179					5		6																					4										15	1,09%
200					6																							5						1				12	0,87%
268					21		1				2			1														1						2				28	2,03%
269											2																	4										6	0,44%
270					7						1			3														11										22	1,60%
366																																		4				4	0,29%
367																																		1	1			2	0,15%
387																																	1					1	0,07%
390																													2									2	0,15%
396																												3							3			6	0,44%
399																													1					2				3	0,22%
402																																	2					2	0,15%
406																																		5				5	0,36%
411																													1					4		1		6	0,44%
413							3																						1				2	17				23	1,67%
417																																		2				2	0,15%
418																																		2				2	0,15%
431																																		1		1		2	0,15%
669					8		2							1																								11	0,80%
Total	2	67	143	164	596	0	85	0	7	1	38	0	1	17	0	0	2	0	0	0	0	0	18	0	0	1	0	137	14	0	0	0	20	55	6	2	0	1376	100,00%
Total%	0,15%	4,87%	10,39%	11,92%	43,31%	0,00%	6,18%	0,00%	0,51%	0,07%	2,76%	0,00%	0,07%	1,24%	0,00%	0,00%	0,15%	0,00%	0,00%	0,00%	0,00%	0,00%	1,31%	0,00%	0,00%	0,07%	0,00%	9,96%	1,02%	0,00%	0,00%	0,00%	1,45%	4,00%	0,44%	0,15%	0,00%	100,00%	

Trabalhos Arqueológicos da U.A.U.M. / MEMÓRIAS, 7, 2010

Sondagem 2

Cerâmica comum (oxidante)

	bordo			colo			fundo			bojo/parede			asa			perfil completo			outros			indeterminável						
U.E.	s/ dec	c/ dec	pintado	s/ dec	c/ dec	pintado	s/ dec	c/ dec	pintado	s/ dec	c/ dec	pintado	s/ dec	c/ dec	pintado	s/ dec	c/ dec	pintado	s/ dec	c/ dec	pintado	s/ dec	c/ dec	pintado	**total**	**cronologia**	**cota**	**Observações**
19	16	0	0	6	0	0	16	0	0	50	0	0	6	2	0	0	0	0	3	0	0	54	0	0	153			
99	1	0	0	0	0	0	2	0	0	9	0	0	2	0	0	0	0	0	0	0	0	0	0	0	14			
101	0	0	0	0	0	0	0	0	0	0	0	0	0	0	0	0	0	0	1	0	0	0	0	0	1			
110	4	2	0	4	3	0	3	0	0	29	1	0	0	3	0	0	0	0	0	0	0	75	0	0	124			
112	0	1	0	0	0	0	0	0	0	3	0	0	0	0	0	0	0	0	0	0	0	1	0	0	5			
118	0	0	0	0	0	0	0	0	0	7	0	0	0	0	0	0	0	0	0	0	0	1	0	0	8			
119	1	1	0	0	0	0	1	0	0	7	0	0	0	0	0	0	0	0	0	0	0	5	0	0	15			
139	0	0	1	0	0	0	0	0	0	2	5	0	0	1	0	0	0	0	0	0	0	5	0	0	14			
140	14	3	0	0	0	0	22	0	0	116	1	0	0	0	0	0	0	0	0	0	0	0	0	0	156			
143	0	0	0	0	0	0	0	0	0	2	0	0	0	0	0	0	0	0	0	0	0	0	0	0	2			
165	0	0	0	0	0	0	0	0	0	0	0	0	0	0	0	0	0	0	0	0	0	0	0	0	0			
171	0	0	0	0	0	0	0	0	0	1	0	0	0	0	0	0	0	0	0	0	0	0	0	0	1			
172	6	0	0	0	0	0	1	0	0	15	0	0	2	0	0	0	0	0	0	0	0	1	0	0	25			
178	4	0	0	0	0	0	4	0	0	20	0	0	3	0	0	0	0	0	0	0	0	0	0	0	31			
179	0	0	0	0	0	0	2	0	0	3	0	0	0	0	0	0	0	0	0	0	0	0	0	0	5			
200	3	0	0	1	0	0	2	0	0	0	0	0	0	0	0	0	0	0	0	0	0	0	0	0	6			
268	3	0	0	0	0	0	0	0	0	18	0	0	0	0	0	0	0	0	0	0	0	0	0	0	21			
270	1	0	0	0	0	0	2	0	0	3	0	0	1	0	0	0	0	0	0	0	0	0	0	0	7			
669	3	0	0	0	0	0	0	0	0	5	0	0	0	0	0	0	0	0	0	0	0	0	0	0	8			
Total	**56**	**7**	**1**	**11**	**3**	**0**	**55**	**0**	**0**	**290**	**7**	**0**	**14**	**6**	**0**	**0**	**0**	**0**	**4**	**0**	**0**	**142**	**0**	**0**	**596**			

Cerâmica comum (redutora)

	bordo			colo			fundo			bojo/parede			asa			perfil completo			outros			indeterminável						
U.E.	s/ dec	c/ dec	pintado	s/ dec	c/ dec	pintado	s/ dec	c/ dec	pintado	s/ dec	c/ dec	pintado	s/ dec	c/ dec	pintado	s/ dec	c/ dec	pintado	s/ dec	c/ dec	pintado	s/ dec	c/ dec	pintado	**total**	**cronologia**	**cota**	**Observações**
19	2	0	0	0	0	0	1	0	0	6	0	0	0	0	0	0	0	0	0	0	0	0	0	0	9			
99	1	0	0	0	0	0	0	0	0	1	0	0	0	0	0	0	0	0	0	0	0	0	0	0	2			
101	0	0	0	0	0	0	0	0	0	0	0	0	0	0	0	0	0	0	0	0	0	0	0	0	0			
110	0	0	0	0	0	0	0	0	0	0	0	0	0	0	0	0	0	0	0	0	0	0	0	0	0			
112	0	0	0	0	0	0	0	1	0	1	0	0	0	0	0	0	0	0	0	0	0	0	0	0	2			
118	1	1	0	0	0	0	0	0	0	2	1	0	0	0	0	0	0	0	0	0	0	0	0	0	5			
119	0	0	0	0	0	0	0	0	0	0	0	0	0	0	0	0	0	0	0	0	0	0	0	0	0			
139	0	0	0	0	0	0	0	0	0	0	0	0	0	0	0	0	0	0	0	0	0	0	0	0	0			
140	3	2	0	0	0	0	2	0	0	13	0	0	0	0	0	0	0	0	0	1	0	0	78	0	99			
143	0	0	0	0	0	0	0	0	0	0	0	0	0	0	0	0	0	0	0	0	0	0	0	0	0			
165	0	0	0	0	0	0	0	0	0	0	0	0	0	0	0	0	0	0	0	0	0	0	0	0	0			
171	2	0	0	0	0	0	0	0	0	7	0	0	1	0	0	15	0	0	0	0	0	0	0	0	25			
172	3	0	0	0	0	0	0	0	0	1	0	0	0	0	0	0	0	0	0	0	0	0	0	0	4			
178	0	0	0	0	0	0	0	0	0	6	0	0	0	0	0	0	0	0	0	0	0	0	0	4	10			
179	0	0	0	0	0	0	0	0	0	0	0	0	0	0	0	0	0	0	0	0	0	0	0	0	0			
200	0	0	0	0	0	0	0	0	0	0	0	0	0	0	0	0	0	0	0	0	0	0	0	0	0			
268	1	0	0	0	0	0	2	0	0	3	0	0	0	0	0	0	0	0	0	0	0	0	0	2	8			
270	0	0	0	0	0	0	0	0	0	0	0	0	0	0	0	0	0	0	0	0	0	0	0	0	0			
669	0	0	0	0	0	0	0	0	0	0	0	0	0	0	0	0	0	0	0	0	0	0	0	0	0			
total	**13**	**3**	**0**	**0**	**0**	**0**	**5**	**1**	**0**	**40**	**1**	**0**	**1**	**0**	**0**	**15**	**0**	**0**	**0**	**1**	**0**	**0**	**78**	**6**	**164**			

Trabalhos Arqueológicos da U.A.U.M. / MEMÓRIAS, 7, 2010

Sondagem2

Cerâmica vidrada

	bordo			colo			fundo			bojo/parede			asa			perfil completo			outros			indeterminável						
U.E.	s/ dec	c/ dec	pintado	s/ dec	c/ dec	pintado	s/ dec	c/ dec	pintado	s/ dec	c/ dec	pintado	s/ dec	c/ dec	pintado	s/ dec	c/ dec	pintado	s/ dec	c/ dec	pintado	s/ dec	c/ dec	pintado	**total**	**cronologia**	**cota**	**Observações**
19	35	2	4	0	0	0	13	0	2	32	3	12	4	0	0	1	0	0	0	1	1	3	0	0	113			
99	1	0	0	0	0	0	0	0	0	6	0	0	0	0	0	0	0	0	0	0	0	0	0	0	7			
101	0	0	0	0	0	0	0	0	0	0	0	0	0	0	0	0	0	0	0	0	0	0	0	0	0			
110	2	1	0	0	0	0	2	0	0	0	0	0	0	0	0	0	0	0	0	0	0	0	0	0	5			
112	0	0	0	0	0	0	1	0	0	0	0	0	0	0	0	0	0	0	0	0	0	0	0	0	1			
118	0	0	0	0	0	0	0	0	0	1	0	0	0	0	0	0	0	0	0	0	0	1	0	0	2			
119	0	0	0	0	0	0	0	0	0	0	0	0	0	0	0	0	0	0	0	0	0	0	0	0	0			
139	2	0	0	0	0	0	0	0	0	3	0	0	1	0	0	0	0	0	1	0	0	0	0	0	7			
140	2	0	0	0	0	0	0	0	0	2	0	0	0	0	0	0	0	0	0	0	0	0	0	0	4			
143	0	0	0	0	0	0	0	0	0	0	0	0	0	0	0	0	0	0	0	0	0	0	0	0	0			
165	0	0	0	0	0	0	0	0	0	0	0	0	0	0	0	0	0	0	0	0	0	0	0	0	0			
171	0	0	0	0	0	0	0	0	0	0	0	0	0	0	0	0	0	0	0	0	0	0	0	0	0			
172	0	0	0	0	0	0	0	0	0	0	0	0	0	0	0	0	0	0	0	0	0	0	0	0	0			
178	0	0	0	0	0	0	0	0	0	2	0	0	0	0	0	0	0	0	0	0	0	0	0	0	2			
179	1	0	0	0	0	0	0	0	0	1	0	0	0	0	0	0	0	0	0	0	0	0	0	0	2			
200	0	0	0	0	0	0	0	0	0	0	0	0	0	0	0	0	0	0	0	0	0	0	0	0	0			
268	0	0	0	0	0	0	0	0	0	0	0	0	0	0	0	0	0	0	0	0	0	0	0	0	0			
270	0	0	0	0	0	0	0	0	0	0	0	0	0	0	0	0	0	0	0	0	0	0	0	0	0			
669	0	0	0	0	0	0	0	0	0	0	0	0	0	0	0	0	0	0	0	0	0	0	0	0	0			
Total	**43**	**3**	**4**	**0**	**0**	**0**	**16**	**0**	**2**	**47**	**3**	**12**	**5**	**0**	**0**	**1**	**0**	**0**	**1**	**1**	**1**	**4**	**0**	**0**	**143**			

Faiança

	bordo			colo			fundo			bojo/parede			asa			perfil completo			outros			indeterminável						
U.E.	s/ dec	c/ dec	pintado	s/ dec	c/ dec	pintado	s/ dec	c/ dec	pintado	s/ dec	c/ dec	pintado	s/ dec	c/ dec	pintado	s/ dec	c/ dec	pintado	s/ dec	c/ dec	pintado	s/ dec	c/ dec	pintado	**total**	**cronologia**	**cota**	**Observações**
19	4	0	15	1	0	3	5	1	12	3	1	10	1	0	3	0	0	1	0	0	0	0	0	0	60			
99	0	0	0	0	0	0	0	0	1	0	0	0	0	0	0	0	0	0	0	0	0	0	0	0	1			
101	0	0	0	0	0	0	0	0	0	0	0	0	0	0	0	0	0	0	0	0	0	0	0	0	0			
110	0	0	0	0	0	0	0	0	0	0	0	0	0	0	0	0	0	0	0	0	0	0	0	0	0			
112	0	0	0	0	0	0	1	0	0	0	0	0	0	0	0	0	0	0	0	0	0	0	0	0	1			
118	0	0	0	0	0	0	0	0	0	0	0	0	0	0	0	0	0	0	0	0	0	0	0	0	0			
119	0	0	0	0	0	0	0	0	0	0	0	0	0	0	0	0	0	0	0	0	0	0	0	0	0			
139	0	0	2	0	0	0	0	0	1	0	0	0	0	0	0	0	0	1	0	0	0	0	0	0	4			
140	0	0	0	0	0	0	0	0	0	0	0	0	0	0	0	0	0	0	0	0	0	0	0	0	0			
143	0	0	0	0	0	0	0	0	0	0	0	0	0	0	0	0	0	0	0	0	0	0	0	0	0			
165	0	0	0	0	0	0	0	0	0	0	0	0	0	0	0	0	0	0	0	0	0	0	0	0	0			
171	0	0	0	0	0	0	0	0	0	0	0	0	0	0	0	0	0	0	0	0	0	0	0	1	1			
172	0	0	0	0	0	0	0	0	0	0	0	0	0	0	0	0	0	0	0	0	0	0	0	0	0			
178	0	0	0	0	0	0	0	0	0	0	0	0	0	0	0	0	0	0	0	0	0	0	0	0	0			
179	0	0	0	0	0	0	0	0	0	0	0	0	0	0	0	0	0	0	0	0	0	0	0	0	0			
200	0	0	0	0	0	0	0	0	0	0	0	0	0	0	0	0	0	0	0	0	0	0	0	0	0			
268	0	0	0	0	0	0	0	0	0	0	0	0	0	0	0	0	0	0	0	0	0	0	0	0	0			
270	0	0	0	0	0	0	0	0	0	0	0	0	0	0	0	0	0	0	0	0	0	0	0	0	0			
669	0	0	0	0	0	0	0	0	0	0	0	0	0	0	0	0	0	0	0	0	0	0	0	0	0			
Total	**4**	**0**	**17**	**1**	**0**	**3**	**6**	**1**	**14**	**3**	**1**	**10**	**1**	**0**	**3**	**0**	**0**	**2**	**0**	**0**	**0**	**0**	**0**	**1**	**67**			

Trabalhos Arqueológicos da U.A.U.M. / MEMÓRIAS, 7, 2010

Sondagem 2

Porcelana

	bordo			colo			fundo			bojo/parede			asa			perfil completo			outros			indeterminável						
U.E.	s/ dec	c/ dec	pintado	s/ dec	c/ dec	pintado	s/ dec	c/ dec	pintado	s/ dec	c/ dec	pintado	s/ dec	c/ dec	pintado	s/ dec	c/ dec	pintado	s/ dec	c/ dec	pintado	s/ dec	c/ dec	pintado	**total**	**cronologia**	**cota**	**Observações**
19	2	0	0	0	0	0	0	0	0	0	0	0	0	0	0	0	0	0	0	0	0	0	0	0	2			
99	0	0	0	0	0	0	0	0	0	0	0	0	0	0	0	0	0	0	0	0	0	0	0	0	0			
101	0	0	0	0	0	0	0	0	0	0	0	0	0	0	0	0	0	0	0	0	0	0	0	0	0			
110	0	0	0	0	0	0	0	0	0	0	0	0	0	0	0	0	0	0	0	0	0	0	0	0	0			
112	0	0	0	0	0	0	0	0	0	0	0	0	0	0	0	0	0	0	0	0	0	0	0	0	0			
118	0	0	0	0	0	0	0	0	0	0	0	0	0	0	0	0	0	0	0	0	0	0	0	0	0			
119	0	0	0	0	0	0	0	0	0	0	0	0	0	0	0	0	0	0	0	0	0	0	0	0	0			
139	0	0	0	0	0	0	0	0	0	0	0	0	0	0	0	0	0	0	0	0	0	0	0	0	0			
140	0	0	0	0	0	0	0	0	0	0	0	0	0	0	0	0	0	0	0	0	0	0	0	0	0			
143	0	0	0	0	0	0	0	0	0	0	0	0	0	0	0	0	0	0	0	0	0	0	0	0	0			
165	0	0	0	0	0	0	0	0	0	0	0	0	0	0	0	0	0	0	0	0	0	0	0	0	0			
171	0	0	0	0	0	0	0	0	0	0	0	0	0	0	0	0	0	0	0	0	0	0	0	0	0			
172	0	0	0	0	0	0	0	0	0	0	0	0	0	0	0	0	0	0	0	0	0	0	0	0	0			
178	0	0	0	0	0	0	0	0	0	0	0	0	0	0	0	0	0	0	0	0	0	0	0	0	0			
179	0	0	0	0	0	0	0	0	0	0	0	0	0	0	0	0	0	0	0	0	0	0	0	0	0			
200	0	0	0	0	0	0	0	0	0	0	0	0	0	0	0	0	0	0	0	0	0	0	0	0	0			
268	0	0	0	0	0	0	0	0	0	0	0	0	0	0	0	0	0	0	0	0	0	0	0	0	0			
270	0	0	0	0	0	0	0	0	0	0	0	0	0	0	0	0	0	0	0	0	0	0	0	0	0			
669	0	0	0	0	0	0	0	0	0	0	0	0	0	0	0	0	0	0	0	0	0	0	0	0	0			
Total	**2**	**0**	**0**	**0**	**0**	**0**	**0**	**0**	**0**	**0**	**0**	**0**	**0**	**0**	**0**	**0**	**0**	**0**	**0**	**0**	**0**	**0**	**0**	**0**	**2**			

Grês

	bordo			colo			fundo			bojo/parede			asa			perfil completo			outros			indeterminável						
U.E.	s/ dec	c/ dec	pintado	s/ dec	c/ dec	pintado	s/ dec	c/ dec	pintado	s/ dec	c/ dec	pintado	s/ dec	c/ dec	pintado	s/ dec	c/ dec	pintado	s/ dec	c/ dec	pintado	s/ dec	c/ dec	pintado	**total**	**cronologia**	**cota**	**Observações**
19	4	0	0	0	0	0	3	0	0	8	0	0	0	0	0	0	0	0	0	0	0	0	0	0	15			Cadinho
99	0	0	0	0	0	0	0	0	0	0	0	0	0	0	0	0	0	0	0	0	0	0	0	0	0			
101	0	0	0	0	0	0	0	0	0	0	0	0	0	0	0	0	0	0	0	0	0	0	0	0	0			
110	0	0	0	0	0	0	0	0	0	2	0	0	0	0	0	0	0	0	0	0	0	0	0	0	2			
112	0	0	0	0	0	0	0	0	0	0	0	0	0	0	0	0	0	0	0	0	0	0	0	0	0			
118	0	0	0	0	0	0	0	0	0	0	0	0	0	0	0	0	0	0	0	0	0	0	0	0	0			
119	0	0	0	0	0	0	0	0	0	0	0	0	0	0	0	0	0	0	0	0	0	0	0	0	0			
139	0	0	0	0	0	0	0	0	0	1	0	0	0	0	0	0	0	0	0	0	0	0	0	0	1			Cadinho
140	0	0	0	0	0	0	0	0	0	0	0	0	0	0	0	0	0	0	0	0	0	0	0	0	0			
143	0	0	0	0	0	0	0	0	0	0	0	0	0	0	0	0	0	0	0	0	0	0	0	0	0			
165	0	0	0	0	0	0	0	0	0	0	0	0	0	0	0	0	0	0	0	0	0	0	0	0	0			
171	0	0	0	0	0	0	0	0	0	0	0	0	0	0	0	0	0	0	0	0	0	0	0	0	0			
172	0	0	0	0	0	0	0	0	0	0	0	0	0	0	0	0	0	0	0	0	0	0	0	0	0			
178	0	0	0	0	0	0	0	0	0	0	0	0	0	0	0	0	0	0	0	0	0	0	0	0	0			
179	0	0	0	0	0	0	0	0	0	0	0	0	0	0	0	0	0	0	0	0	0	0	0	0	0			
200	0	0	0	0	0	0	0	0	0	0	0	0	0	0	0	0	0	0	0	0	0	0	0	0	0			
268	0	0	0	0	0	0	0	0	0	0	0	0	0	0	0	0	0	0	0	0	0	0	0	0	0			
270	0	0	0	0	0	0	0	0	0	0	0	0	0	0	0	0	0	0	0	0	0	0	0	0	0			
669	0	0	0	0	0	0	0	0	0	0	0	0	0	0	0	0	0	0	0	0	0	0	0	0	0			
Total	**4**	**0**	**0**	**0**	**0**	**0**	**3**	**0**	**0**	**11**	**0**	**0**	**0**	**0**	**0**	**0**	**0**	**0**	**0**	**0**	**0**	**0**	**0**	**0**	**18**			

Trabalhos Arqueológicos da U.A.U.M. / MEMÓRIAS, 7, 2010

Sondagem 2

Cerâmica Cinzenta fina

	bordo			colo			fundo			bojo/parede			asa			perfil completo			outros			indeterminável						
U.E.	s/ dec	c/ dec	pintado	s/ dec	c/ dec	pintado	s/ dec	c/ dec	pintado	s/ dec	c/ dec	pintado	s/ dec	c/ dec	pintado	s/ dec	c/ dec	pintado	s/ dec	c/ dec	pintado	s/ dec	c/ dec	pintado	**total**	**cronologia**	**cota**	**Observações**
99	0	0	0	0	0	0	0	0	0	0	0	0	0	0	0	0	0	0	0	0	0	0	0	0	0			
101	0	0	0	0	0	0	0	0	0	0	0	0	0	0	0	0	0	0	0	0	0	0	0	0	0			
110	0	0	0	0	0	0	0	0	0	0	0	0	0	0	0	0	0	0	0	0	0	0	0	0	0			
112	0	0	0	0	0	0	0	0	0	0	0	0	0	0	0	0	0	0	0	0	0	0	0	0	0			
118	0	0	0	0	0	0	0	0	0	0	0	0	0	0	0	0	0	0	0	0	0	0	0	0	0			
119	0	0	0	0	0	0	0	0	0	0	0	0	0	0	0	0	0	0	0	0	0	0	0	0	0			
139	0	0	0	0	0	0	0	0	0	0	0	0	0	0	0	0	0	0	0	0	0	0	0	0	0			
140	0	0	0	0	0	0	0	0	0	0	0	0	0	0	0	0	0	0	0	0	0	0	0	0	0			
143	0	0	0	0	0	0	0	0	0	0	0	0	0	0	0	0	0	0	0	0	0	0	0	0	0			
165	1	0	0	0	0	0	0	0	0	0	0	0	0	0	0	0	0	0	0	0	0	0	0	0	1			
171	0	0	0	1	0	0	0	0	0	2	0	0	0	0	0	0	0	0	0	0	0	0	0	0	3			
172	0	0	0	0	0	0	0	0	0	2	0	0	0	0	0	0	0	0	0	0	0	0	0	0	2			
178	0	0	0	0	0	0	0	0	0	1	0	0	0	0	0	0	0	0	0	0	0	0	0	0	1			
179	0	0	0	0	0	0	0	0	0	0	0	0	0	0	0	0	0	0	0	0	0	0	0	0	0			
200	0	0	0	0	0	0	0	0	0	0	0	0	0	0	0	0	0	0	0	0	0	0	0	0	0			
268	0	0	0	0	0	0	0	0	0	0	0	0	0	0	0	0	0	0	0	0	0	0	0	0	0			
269	0	0	0	0	0	0	0	0	0	0	0	0	0	0	0	0	0	0	0	0	0	0	0	0	0			
270	0	0	0	0	0	0	0	0	0	0	0	0	0	0	0	0	0	0	0	0	0	0	0	0	0			
390	0	0	0	0	0	0	0	0	0	0	0	0	0	0	0	0	0	0	0	0	0	0	0	0	0			
399	0	0	0	0	0	0	0	0	0	0	0	0	0	0	0	0	0	0	0	0	0	0	0	0	0			
669	0	0	0	0	0	0	0	0	0	0	0	0	0	0	0	0	0	0	0	0	0	0	0	0	0			
Total	**1**	**0**	**0**	**1**	**0**	**0**	**0**	**0**	**0**	**5**	**0**	**0**	**0**	**0**	**0**	**0**	**0**	**0**	**0**	**0**	**0**	**0**	**0**	**0**	**7**			

Comum fina

	bordo			colo			fundo			bojo/parede			asa			perfil completo			outro			indeterminável						
U.E.	s/ dec	c/ dec	pintado	s/ dec	c/ dec	pintado	s/ dec	c/ dec	pintado	s/ dec	c/ dec	pintado	s/ dec	c/ dec	pintado	s/ dec	c/ dec	pintado	s/ dec	c/ dec	pintado	s/ dec	c/ dec	pintado	**total**	**cronologia**	**cota**	**Observações**
99	0	0	0	0	0	0	0	0	0	0	0	0	0	0	0	0	0	0	0	0	0	0	0	0	0			
101	0	0	0	0	0	0	0	0	0	0	0	0	0	0	0	0	0	0	0	0	0	0	0	0	0			
110	0	0	0	0	0	0	0	0	0	0	0	0	0	0	0	0	0	0	0	0	0	0	0	0	0			
112	0	0	0	0	0	0	0	0	0	0	0	0	0	0	0	0	0	0	0	0	0	0	0	0	0			
118	0	0	0	0	0	0	0	0	0	0	0	0	0	0	0	0	0	0	0	0	0	0	0	0	0			
119	0	0	0	0	0	0	0	0	0	0	0	0	0	0	0	0	0	0	0	0	0	0	0	0	0			
139	0	0	0	0	0	0	0	0	0	1	0	0	0	0	0	0	0	0	0	0	0	0	0	0	1			
140	1	0	0	0	0	0	4	2	0	38	3	5	3	0	0	0	0	0	0	0	0	0	0	0	56			
143	0	0	0	0	0	0	0	0	0	0	0	0	0	0	0	0	0	0	0	0	0	0	0	0	0			
165	0	0	0	0	0	0	0	0	0	8	2	0	0	0	0	0	0	0	0	0	0	0	0	0	10			
171	0	0	0	0	0	0	0	0	0	0	0	0	0	0	0	0	0	0	0	0	0	0	0	0	0			
172	1	0	0	0	0	0	0	1	0	2	0	2	0	0	0	0	0	0	0	0	0	0	0	0	6			
178	0	0	0	0	0	0	0	0	0	0	0	0	0	0	0	0	0	0	0	0	0	0	0	0	0			
179	0	0	0	0	0	0	0	0	0	0	0	0	0	0	0	0	0	0	0	0	0	0	0	0	0			
200	0	0	0	0	0	0	0	0	0	0	0	0	0	0	0	0	0	0	0	0	0	0	0	0	0			
268	0	0	0	0	0	0	0	0	0	0	0	0	0	0	0	0	0	0	0	0	0	6	0	0	6			
269	0	0	0	0	0	0	0	0	0	0	0	0	0	0	0	0	0	0	0	0	0	0	0	0	0			
270	1	0	0	0	0	0	0	0	0	0	0	0	0	0	0	0	0	0	0	0	0	0	0	0	1			
390	0	0	0	0	0	0	0	0	0	0	0	0	0	0	0	0	0	0	0	0	0	0	0	0	0			
399	0	0	0	0	0	0	0	0	0	0	0	0	0	0	0	0	0	0	0	0	0	0	0	0	0			
669	2	0	0	0	0	0	0	0	0	0	0	0	0	0	0	0	0	0	0	0	0	0	0	0	2			
Total	**3**	**0**	**0**	**0**	**0**	**0**	**0**	**0**	**0**	**0**	**0**	**0**	**0**	**0**	**0**	**0**	**0**	**0**	**0**	**0**	**0**	**6**	**0**	**0**	**9**			

Trabalhos Arqueológicos da U.A.U.M. / MEMÓRIAS, 7, 2010

Sondagem 2

Engobe Vermelho

	bordo			colo			fundo			bojo/parede			asa			perfil completo			outro			indeterminável						
U.E.	s/ dec	c/ dec	pintado	s/ dec	c/ dec	pintado	s/ dec	c/ dec	pintado	s/ dec	c/ dec	pintado	s/ dec	c/ dec	pintado	s/ dec	c/ dec	pintado	s/ dec	c/ dec	pintado	s/ dec	c/ dec	pintado	**total**	**cronologia**	**cota**	**Observações**
99	0	0	0	0	0	0	0	0	0	0	0	0	0	0	0	0	0	0	0	0	0	0	0	0	0			
101	0	0	0	0	0	0	0	0	0	0	0	0	0	0	0	0	0	0	0	0	0	0	0	0	0			
110	0	0	0	0	0	0	0	0	0	0	0	0	0	0	0	0	0	0	0	0	0	0	0	0	0			
112	0	0	0	0	0	0	0	0	0	0	0	0	0	0	0	0	0	0	0	0	0	0	0	0	0			
118	0	0	0	0	0	0	0	0	0	0	0	0	0	0	0	0	0	0	0	0	0	0	0	0	0			
119	0	0	0	0	0	0	0	0	0	0	0	0	0	0	0	0	0	0	0	0	0	0	0	0	0			
139	0	0	0	0	0	0	0	0	0	0	0	0	0	0	0	0	0	0	0	0	0	0	0	0	0			
140	0	0	0	0	0	0	3	1	0	4	2	0	0	0	0	1	0	0	0	0	0	0	0	0	11			
143	0	0	0	0	0	0	0	0	0	0	0	0	0	0	0	0	0	0	0	0	0	0	0	0	0			
165	0	0	0	0	0	0	0	0	0	0	0	0	0	0	0	0	0	0	0	0	0	0	0	0	0			
171	0	0	0	0	0	0	0	0	0	0	0	0	0	0	0	0	0	0	0	0	0	0	0	0	0			
172	1	0	0	0	0	0	0	0	0	0	0	0	0	0	0	0	0	0	0	0	0	0	0	0	1			
178	0	0	0	0	0	0	0	0	0	0	0	0	0	0	0	0	0	0	0	0	0	0	0	0	0			
179	0	0	0	0	0	0	0	0	0	0	0	0	0	0	0	0	0	0	0	0	0	0	0	0	0			
200	0	0	0	0	0	0	0	0	0	0	0	0	0	0	0	0	0	0	0	0	0	0	0	0	0			
268	0	0	0	0	0	0	0	0	0	0	0	0	0	0	0	0	0	0	0	0	0	1	0	0	1			
269	0	0	0	0	0	0	0	0	0	0	0	0	0	0	0	0	0	0	0	0	0	0	0	0	0			
270	0	0	0	0	0	0	1	0	0	2	0	0	0	0	0	0	0	0	0	0	0	0	0	0	3			
390	0	0	0	0	0	0	0	0	0	0	0	0	0	0	0	0	0	0	0	0	0	0	0	0	0			
399	0	0	0	0	0	0	0	0	0	0	0	0	0	0	0	0	0	0	0	0	0	0	0	0	0			
669	0	0	0	0	0	0	0	0	0	1	0	0	0	0	0	0	0	0	0	0	0	0	0	0	1			
Total	**1**	**0**	**0**	**0**	**0**	**0**	**4**	**1**	**0**	**7**	**2**	**0**	**0**	**0**	**0**	**1**	**0**	**0**	**0**	**0**	**0**	**1**	**0**	**0**	**17**			

Cerâmica com "aguada"

	bordo			colo			fundo			bojo/parede			asa			perfil completo			outro			indeterminável						
U.E.	s/ dec	c/ dec	pintado	s/ dec	c/ dec	pintado	s/ dec	c/ dec	pintado	s/ dec	c/ dec	pintado	s/ dec	c/ dec	pintado	s/ dec	c/ dec	pintado	s/ dec	c/ dec	pintado	s/ dec	c/ dec	pintado	**total**	**cronologia**	**cota**	**Observações**
99	0	0	0	0	0	0	0	0	0	0	0	0	0	0	0	0	0	0	0	0	0	0	0	0	0			
101	0	0	0	0	0	0	0	0	0	0	0	0	0	0	0	0	0	0	0	0	0	0	0	0	0			
110	0	0	0	0	0	0	0	0	0	0	0	0	0	0	0	0	0	0	0	0	0	0	0	0	0			
112	0	0	0	0	0	0	0	0	0	0	0	0	0	0	0	0	0	0	0	0	0	0	0	0	0			
118	0	0	0	0	0	0	0	0	0	0	0	0	0	0	0	0	0	0	0	0	0	0	0	0	0			
119	0	0	0	0	0	0	0	0	0	0	0	0	0	0	0	0	0	0	0	0	0	0	0	0	0			
139	0	0	0	0	0	0	0	0	0	0	0	0	0	0	0	0	0	0	0	0	0	0	0	0	0			
140	0	0	0	0	0	0	0	0	0	0	0	0	0	0	0	0	0	0	0	0	0	0	0	0	0			
143	0	0	0	0	0	0	0	0	0	0	0	0	0	0	0	0	0	0	0	0	0	0	0	0	0			
165	0	0	0	0	0	0	0	0	0	0	0	0	0	0	0	0	0	0	0	0	0	0	0	0	0			
171	0	0	0	0	0	0	0	0	0	0	0	0	0	0	0	0	0	0	0	0	0	0	0	0	0			
172	0	2	0	0	0	0	0	0	0	0	0	0	0	0	0	0	0	0	0	0	0	0	0	0	2			
178	0	0	0	0	0	0	0	0	0	0	0	0	0	0	0	0	0	0	0	0	0	0	0	0	0			
179	0	0	0	0	0	0	0	0	0	0	0	0	0	0	0	0	0	0	0	0	0	0	0	0	0			
200	0	0	0	0	0	0	0	0	0	0	0	0	0	0	0	0	0	0	0	0	0	0	0	0	0			
268	0	0	0	0	0	0	0	0	0	0	0	0	0	0	0	0	0	0	0	0	0	0	0	0	0			
269	0	0	0	0	0	0	0	0	0	0	0	0	0	0	0	0	0	0	0	0	0	0	0	0	0			
270	0	0	0	0	0	0	0	0	0	0	0	0	0	0	0	0	0	0	0	0	0	0	0	0	0			
390	0	0	0	0	0	0	0	0	0	0	0	0	0	0	0	0	0	0	0	0	0	0	0	0	0			
399	0	0	0	0	0	0	0	0	0	0	0	0	0	0	0	0	0	0	0	0	0	0	0	0	0			
669	0	0	0	0	0	0	0	0	0	0	0	0	0	0	0	0	0	0	0	0	0	0	0	0	0			
Total	**0**	**2**	**0**	**0**	**0**	**0**	**0**	**0**	**0**	**0**	**0**	**0**	**0**	**0**	**0**	**0**	**0**	**0**	**0**	**0**	**0**	**0**	**0**	**0**	**2**			

Trabalhos Arqueológicos da U.A.U.M. / MEMÓRIAS, 7, 2010

Sondagem 2

Sigillata

	bordo			colo			fundo			bojo/parede			asa			perfil completo			outro			indeterminável						
U.E.	s/ dec	c/ dec	pintado	s/ dec	c/ dec	pintado	s/ dec	c/ dec	pintado	s/ dec	c/ dec	pintado	s/ dec	c/ dec	pintado	s/ dec	c/ dec	pintado	s/ dec	c/ dec	pintado	s/ dec	c/ dec	pintado	**total**	**cronologia**	**cota**	**Observações**
99	0	0	0	0	0	0	0	0	0	1	0	0	0	0	0	0	0	0	0	0	0	0	0	0	1			
101	0	0	0	0	0	0	0	0	0	0	0	0	0	0	0	0	0	0	0	0	0	0	0	0	0			
110	0	0	0	0	0	0	0	0	0	0	0	0	0	0	0	0	0	0	0	0	0	0	0	0	0			
112	0	1	0	0	0	0	0	0	0	0	0	0	0	0	0	0	0	0	0	0	0	1	0	0	2			
118	0	0	0	0	0	0	0	0	0	0	0	0	0	0	0	0	0	0	0	0	0	0	0	0	0			
119	0	0	0	0	0	0	0	0	0	0	0	0	0	0	0	0	0	0	0	0	0	0	0	0	0			
139	0	0	0	0	0	0	0	0	0	0	0	0	0	0	0	0	0	0	0	0	0	0	0	0	0			
140	2	1	0	0	0	0	0	1	0	4	0	0	0	0	0	0	0	0	0	0	0	3	0	0	11			
143	0	0	0	0	0	0	0	0	0	0	0	0	0	0	0	0	0	0	0	0	0	0	0	0	0			
165	3	0	0	0	0	0	1	0	0	0	0	0	0	0	0	0	0	0	0	0	0	2	0	0	6			
171	0	0	0	0	0	0	0	0	0	0	0	0	0	0	0	0	0	0	0	0	0	0	0	0	0			
172	3	0	0	0	0	0	2	0	0	7	0	0	0	0	0	0	0	0	0	0	0	0	0	0	12			
178	0	0	0	0	0	0	1	0	0	0	0	0	0	0	0	0	0	0	0	0	0	0	0	0	1			
179	0	0	0	0	0	0	0	0	0	0	0	0	0	0	0	0	0	0	0	0	0	0	0	0	0			
200	0	0	0	0	0	0	0	0	0	0	0	0	0	0	0	0	0	0	0	0	0	0	0	0	0			
268	0	0	0	0	0	0	0	0	0	2	0	0	0	0	0	0	0	0	0	0	0	0	0	0	2			
269	1	0	0	0	0	0	0	0	0	0	0	0	0	0	0	0	0	0	0	0	0	1	0	0	2			
270	1	0	0	0	0	0	0	0	0	0	0	0	0	0	0	0	0	0	0	0	0	0	0	0	1			
390	0	0	0	0	0	0	0	0	0	0	0	0	0	0	0	0	0	0	0	0	0	0	0	0	0			
399	0	0	0	0	0	0	0	0	0	0	0	0	0	0	0	0	0	0	0	0	0	0	0	0	0			
669	0	0	0	0	0	0	0	0	0	0	0	0	0	0	0	0	0	0	0	0	0	0	0	0	0			
Total	**10**	**2**	**0**	**0**	**0**	**0**	**4**	**1**	**0**	**14**	**0**	**0**	**0**	**0**	**0**	**0**	**0**	**0**	**0**	**0**	**0**	**7**	**0**	**0**	**38**			

Cerâmica tipo Bracarense

	bordo			colo			fundo			bojo/parede			asa			perfil completo			outros			indeterminável						
U.E.	s/ dec	c/ dec	pintado	s/ dec	c/ dec	pintado	s/ dec	c/ dec	pintado	s/ dec	c/ dec	pintado	s/ dec	c/ dec	pintado	s/ dec	c/ dec	pintado	s/ dec	c/ dec	pintado	s/ dec	c/ dec	pintado	**total**	**cronologia**	**cota**	**Observações**
99	0	0	0	0	0	0	0	0	0	0	0	0	0	0	0	0	0	0	0	0	0	0	0	0	0			
101	0	0	0	0	0	0	0	0	0	0	0	0	0	0	0	0	0	0	0	0	0	0	0	0	0			
110	0	0	0	0	0	0	0	0	0	0	0	0	0	0	0	0	0	0	0	0	0	0	0	0	0			
112	0	0	0	0	0	0	0	0	0	0	0	0	0	0	0	0	0	0	0	0	0	0	0	0	0			
118	0	0	0	0	0	0	0	0	0	0	0	0	0	0	0	0	0	0	0	0	0	0	0	0	0			
119	0	0	0	0	0	0	0	0	0	0	0	0	0	0	0	0	0	0	0	0	0	0	0	0	0			
139	0	0	0	0	0	0	0	0	0	0	0	0	0	0	0	0	0	0	0	0	0	0	0	0	0			
140	0	0	0	0	0	0	0	0	0	0	0	0	0	0	0	0	0	0	0	0	0	0	0	0	0			
143	0	0	0	0	0	0	0	0	0	0	0	0	0	0	0	0	0	0	0	0	0	0	0	0	0			
165	0	0	0	0	0	0	0	0	0	0	0	0	0	0	0	0	0	0	0	0	0	0	0	0	0			
171	0	0	0	0	0	0	0	0	0	0	0	0	0	0	0	0	0	0	0	0	0	0	0	0	0			
172	0	1	0	0	0	0	0	0	0	0	0	0	0	0	0	0	0	0	0	0	0	0	0	0	1			
178	0	0	0	0	0	0	0	0	0	0	0	0	0	0	0	0	0	0	0	0	0	0	0	0	0			
179	0	0	0	0	0	0	0	0	0	0	0	0	0	0	0	0	0	0	0	0	0	0	0	0	0			
200	0	0	0	0	0	0	0	0	0	0	0	0	0	0	0	0	0	0	0	0	0	0	0	0	0			
268	0	0	0	0	0	0	0	0	0	0	0	0	0	0	0	0	0	0	0	0	0	0	0	0	0			
269	0	0	0	0	0	0	0	0	0	0	0	0	0	0	0	0	0	0	0	0	0	0	0	0	0			
270	0	0	0	0	0	0	0	0	0	0	0	0	0	0	0	0	0	0	0	0	0	0	0	0	0			
390	0	0	0	0	0	0	0	0	0	0	0	0	0	0	0	0	0	0	0	0	0	0	0	0	0			
399	0	0	0	0	0	0	0	0	0	0	0	0	0	0	0	0	0	0	0	0	0	0	0	0	0			
669	0	0	0	0	0	0	0	0	0	0	0	0	0	0	0	0	0	0	0	0	0	0	0	0	0			
Total	**0**	**1**	**0**	**0**	**0**	**0**	**0**	**0**	**0**	**0**	**0**	**0**	**0**	**0**	**0**	**0**	**0**	**0**	**0**	**0**	**0**	**0**	**0**	**0**	**1**			

Trabalhos Arqueológicos da U.A.U.M. / MEMÓRIAS, 7, 2010

Sondagem 2

Vidro

U.E.	bordo		colo		fundo		bojo/parede		asa		perfil completo		outro		indeterminável		total	cronologia	cota	Observações
	s/ dec	c/ dec	s/ dec	c/ dec	s/ dec	c/ dec	s/ dec	c/ dec	s/ dec	c/ dec	s/ dec	c/ dec	s/ dec	c/ dec	s/ dec	c/ dec				
19	0	0	0	0	0	0	1	0	0	0	0	0	0	0	3	0	4			
99	0	0	0	0	0	0	0	0	0	0	0	0	0	0	0	0	0			
101	0	0	0	0	0	0	0	0	0	0	0	0	0	0	0	0	0			
110	0	0	0	0	0	0	0	0	0	0	0	0	0	0	0	0	0			
112	0	0	0	0	0	0	0	0	0	0	0	0	0	0	0	0	0			
118	0	0	0	0	0	0	0	0	0	0	0	0	0	0	0	0	0			
119	0	0	0	0	0	0	0	0	0	0	0	0	0	0	0	0	0			
139	0	0	0	0	0	0	0	0	0	0	0	0	0	0	0	0	0			
140	0	0	0	0	0	0	0	0	0	0	0	0	0	0	2	0	2			
143	0	0	0	0	0	0	0	0	0	0	0	0	0	0	0	0	0			
165	0	0	0	0	0	0	0	0	0	0	0	0	0	0	0	0	0			
171	0	0	0	0	0	0	0	0	0	0	0	0	0	0	0	0	0			
172	0	0	0	0	0	0	0	0	0	0	0	0	0	0	1	0	1			
178	0	0	0	0	0	0	0	0	0	0	0	0	0	0	0	0	0			
179	0	0	0	0	0	0	0	0	0	0	0	0	0	0	0	0	0			
200	0	0	0	0	0	0	0	0	0	0	0	0	0	0	0	0	0			
268	0	0	0	0	0	0	0	0	0	0	0	0	0	0	0	0	0			
270	0	0	0	0	0	0	0	0	0	0	0	0	0	0	0	0	0			
390	0	0	0	0	1	0	0	0	0	0	0	0	0	0	0	1	2			
399	0	0	0	0	1	0	0	0	0	0	0	0	0	0	0	0	1			
669	0	0	0	0	0	0	0	0	0	0	0	0	0	0	0	0	0			
Total	**0**	**0**	**0**	**0**	**2**	**0**	**1**	**0**	**0**	**0**	**0**	**0**	**0**	**0**	**6**	**1**	**10**			

Trabalhos Arqueológicos da U.A.U.M. / MEMÓRIAS, 7, 2010

Sondagem 2

Material de construção

U.E.	Tégula		Azulejo		Tijolo		Telha		Tijoleira		Indeterminada		Outro		total	cronologia	cota	Observações
	Total de frag.	Marca	Total de frag.	Marca	Total de frag.	Marca	Total de frag.	Marca	Total de frag.	Marca	Total de frag.	Marca	Total de frag.	Marca				
19	2	1	5	0	0	0	34	0	1	0	0	0	0	0	43			
24	0	0	2	0	0	0	1	0	1	0	1	0	0	0	5			
99	0	0	1	0	0	0	0	0	0	0	7	0	0	0	8			
104	0	0	1	0	0	0	0	0	0	0	0	0	0	0	1			
110	0	0	0	0	0	0	0	0	0	0	1	0	0	0	1			
118	0	0	0	0	0	0	0	0	0	0	1	0	0	0	1			
119	0	0	0	0	0	0	0	0	0	0	4	0	0	0	4			
139	1	0	0	0	0	0	0	0	0	0	0	0	0	0	1			
140	1	0	0	0	3	0	5	0	3	0	10	0	0	0	22			
143	0	0	0	0	0	0	0	0	0	0	1	0	0	0	1			
165	3	0	0	0	4	0	2	0	0	0	0	0	0	0	9			
171	0	0	0	0	0	0	0	0	0	0	3	0	0	0	3			
178	1	0	0	0	1	0	0	0	0	0	8	0	0	0	10			
179	1	0	0	0	3	0	0	0	0	0	0	0	0	0	4			
200	1	0	0	0	3	0	0	0	0	0	1	0	0	0	5			
268	0	0	0	0	0	0	0	0	0	0	1	0	0	0	1			
269	0	0	0	0	0	0	1	0	0	0	3	0	0	0	4			
270	2	0	0	0	1	0	3	0	1	1	2	0	1	0	11			Tampa de ânfora
396	0	0	0	0	0	0	0	0	0	0	3	0	0	0	3			
669	0	0	0	0	0	0	0	0	0	0	0	0	0	0	0			
Total	**12**	**1**	**9**	**0**	**15**	**0**	**46**	**0**	**6**	**1**	**46**	**0**	**1**	**0**	**137**			

Trabalhos Arqueológicos da U.A.U.M. / MEMÓRIAS, 7, 2010

Achados e material inventariado no M.R.A.D.D.S

Sondagem 3

Nº Ach	UE	SEP	Nº inventário	Cota	Descrição	Data
004	0082				fragmento de mó	29-10-2008
005	0153				moeda	03-10-2008
006	0153				moeda	03-10-2008
…	0177		2008.0963		jarra em engobe vermelho (fragmentada)	…

Trabalhos Arqueológicos da U.A.U.M. / MEMÓRIAS, 7, 2010

Sondagem 3 - Total por produção

UE	Porcelana	Faiança	Vidrada	Comum - Redutora	Comum - Oxidante	Cinzenta tardia	Comum fina	Comum fina pintada	Cinzenta fina	Cinzenta fina polida	Sigillata	Cerâmica refractária	Bracarense	Engobe vermelho	Engobe branco	Engobe	Aguada	Ânfora	Lucerna	Cadinho	Cerâmica Castreja	Senhora do Leite	Grés	Dolium/talha	Candela	Indeterminado/outro	Urna	Material de construção	Vidro	Ficha de jogo	Lítico	Almofariz	Ferro	Prego	Escória	Cobre ou liga de cobre	Moeda	TOTAL	Total %
15		1	3	1	1																							1										6	1,84%
82		6	9	3	10						1															1		12										29	8,90%
88		1			2						1																	4	1									4	1,23%
153				10	15		5				1			3			6												1								2	40	12,27%
177				23	115		25		3		8			24				4										18	1									202	61,96%
202													1															3										1	0,31%
Total	0	8	12	37	143	0	30	0	3	0	11	0	1	27	0	0	6	4	0	0	0	0	0	0	0	1	0	38	3	0	0	0	0	0	0	0	2	326	100,00%
Total%	0,00%	2,45%	3,68%	11,35%	43,87%	0,00%	9,20%	0,00%	0,92%	0,00%	3,37%	0,00%	0,31%	8,28%	0,00%	0,00%	1,84%	1,23%	0,00%	0,00%	0,00%	0,00%	0,00%	0,00%	0,00%	0,31%	0,00%	11,66%	0,92%	0,00%	0,00%	0,00%	0,00%	0,00%	0,00%	0,00%	0,61%	100,00%	

Trabalhos Arqueológicos da U.A.U.M. / MEMÓRIAS, 7 / 2010

Sondagem 3

Cerâmica Comum (oxidante)

U.E.	bordo			colo			fundo			bojo/parede			asa			perfil completo			outros			indeterminável			total	cronologia	cota	Observações
	s/ dec	c/ dec	pintado	s/ dec	c/ dec	pintado	s/ dec	c/ dec	pintado	s/ dec	c/ dec	pintado	s/ dec	c/ dec	pintado	s/ dec	c/ dec	pintado	s/ dec	c/ dec	pintado	s/ dec	c/ dec	pintado				
15	0	1	0	0	0	0	0	0	0	0	0	0	0	0	0	0	0	0	0	0	0	0	0	0	1			
82	1	2	0	0	0	0	2	0	0	4	0	0	1	0	0	0	0	0	0	0	0	0	0	0	10			
88	0	0	0	0	0	0	0	0	0	1	1	0	0	0	0	0	0	0	0	0	0	0	0	0	2			
153	2	0	0	1	0	0	0	1	0	9	1	0	1	0	0	0	0	0	0	0	0	0	0	0	15			
177	3	1	0	0	0	0	5	0	0	95	7	0	4	0	0	0	0	0	0	0	0	0	0	0	115			
202	0	0	0	0	0	0	0	0	0	0	0	0	0	0	0	0	0	0	0	0	0	0	0	0	0			
Total	**6**	**3**	**0**	**1**	**0**	**0**	**7**	**1**	**0**	**109**	**9**	**0**	**6**	**0**	**0**	**0**	**0**	**0**	**0**	**0**	**0**	**0**	**0**	**0**	**142**			

Cerâmica Comum (redutora)

U.E.	bordo			colo			fundo			bojo/parede			asa			perfil completo			outro			indeterminável			total	cronologia	cota	Observações
	s/ dec	c/ dec	pintado	s/ dec	c/ dec	pintado	s/ dec	c/ dec	pintado	s/ dec	c/ dec	pintado	s/ dec	c/ dec	pintado	s/ dec	c/ dec	pintado	s/ dec	c/ dec	pintado	s/ dec	c/ dec	pintado				
15	0	0	0	0	0	0	0	0	0	0	0	0	0	0	0	0	0	0	1	0	0	0	0	0	1			
82	0	0	0	0	0	0	0	0	0	3	0	0	0	0	0	0	0	0	0	0	0	0	0	0	3			
88	0	0	0	0	0	0	0	0	0	0	0	0	0	0	0	0	0	0	0	0	0	0	0	0	0			
153	2	0	0	0	0	0	1	0	0	5	1	0	0	0	0	0	0	0	1	0	0	0	0	0	10			
177	5	0	0	0	0	0	4	0	0	14	0	0	0	0	0	0	0	0	0	0	0	0	0	0	23			
202	0	0	0	0	0	0	0	0	0	0	0	0	0	0	0	0	0	0	0	0	0	0	0	0	0			
Total	**7**	**0**	**0**	**0**	**0**	**0**	**5**	**0**	**0**	**22**	**1**	**0**	**0**	**0**	**0**	**0**	**0**	**0**	**2**	**0**	**0**	**0**	**0**	**0**	**37**			

Cerâmica Vidrada

U.E.	bordo			colo			fundo			bojo/parede			asa			perfil completo			outro			indeterminável			total	cronologia	cota	Observações
	s/ dec	c/ dec	pintado	s/ dec	c/ dec	pintado	s/ dec	c/ dec	pintado	s/ dec	c/ dec	pintado	s/ dec	c/ dec	pintado	s/ dec	c/ dec	pintado	s/ dec	c/ dec	pintado	s/ dec	c/ dec	pintado				
15	0	1	0	0	0	0	0	0	0	2	0	0	0	0	0	0	0	0	0	0	0	0	0	0	3			
82	5	0	0	0	0	0	0	0	0	4	0	0	0	0	0	0	0	0	0	0	0	0	0	0	9			
88	0	0	0	0	0	0	0	0	0	0	0	0	0	0	0	0	0	0	0	0	0	0	0	0	0			
153	0	0	0	0	0	0	0	0	0	0	0	0	0	0	0	0	0	0	0	0	0	0	0	0	0			
177	0	0	0	0	0	0	0	0	0	0	0	0	0	0	0	0	0	0	0	0	0	0	0	0	0			
202	0	0	0	0	0	0	0	0	0	0	0	0	0	0	0	0	0	0	0	0	0	0	0	0	0			
Total	**5**	**1**	**0**	**0**	**0**	**0**	**0**	**0**	**0**	**6**	**0**	**0**	**0**	**0**	**0**	**0**	**0**	**0**	**0**	**0**	**0**	**0**	**0**	**0**	**12**			

Faiança

U.E.	bordo			colo			fundo			bojo/parede			asa			perfil completo			outro			indeterminável			total	cronologia	cota	Observações
	s/ dec	c/ dec	pintado	s/ dec	c/ dec	pintado	s/ dec	c/ dec	pintado	s/ dec	c/ dec	pintado	s/ dec	c/ dec	pintado	s/ dec	c/ dec	pintado	s/ dec	c/ dec	pintado	s/ dec	c/ dec	pintado				
15	0	0	1	0	0	0	0	0	0	0	0	0	0	0	0	0	0	0	0	0	0	0	0	0	1			
82	0	0	1	0	0	0	0	0	2	0	0	2	0	0	0	0	0	0	0	0	1	0	0	0	6			
88	0	0	0	0	0	0	1	0	0	0	0	0	0	0	0	0	0	0	0	0	0	0	0	0	1			
153	0	0	0	0	0	0	0	0	0	0	0	0	0	0	0	0	0	0	0	0	0	0	0	0	0			
177	0	0	0	0	0	0	0	0	0	0	0	0	0	0	0	0	0	0	0	0	0	0	0	0	0			
202	0	0	0	0	0	0	0	0	0	0	0	0	0	0	0	0	0	0	0	0	0	0	0	0	0			
Total	**0**	**0**	**2**	**0**	**0**	**0**	**1**	**0**	**2**	**0**	**0**	**2**	**0**	**0**	**0**	**0**	**0**	**0**	**0**	**0**	**1**	**0**	**0**	**0**	**8**			

Trabalhos Arqueológicos da U.A.U.M. / MEMÓRIAS, 7, 2010

Sondagem 3

Cerâmica Cinzenta fina

	bordo			colo			fundo			bojo/parede			asa			perfil completo			outro			indeterminável						
U.E.	s/ dec	c/ dec	pintado	s/ dec	c/ dec	pintado	s/ dec	c/ dec	pintado	s/ dec	c/ dec	pintado	s/ dec	c/ dec	pintado	s/ dec	c/ dec	pintado	s/ dec	c/ dec	pintado	s/ dec	c/ dec	pintado	**total**	**cronologia**	**cota**	**Observações**
15	0	0	0	0	0	0	0	0	0	0	0	0	0	0	0	0	0	0	0	0	0	0	0	0	0			
82	0	0	0	0	0	0	0	0	0	0	0	0	0	0	0	0	0	0	0	0	0	0	0	0	0			
88	0	0	0	0	0	0	0	0	0	0	0	0	0	0	0	0	0	0	0	0	0	0	0	0	0			
153	0	0	0	0	0	0	0	0	0	0	0	0	0	0	0	0	0	0	0	0	0	0	0	0	0			
177	3	0	0	0	0	0	0	0	0	0	0	0	0	0	0	0	0	0	0	0	0	0	0	0	3			
202	0	0	0	0	0	0	0	0	0	0	0	0	0	0	0	0	0	0	0	0	0	0	0	0	0			
Total	**3**	**0**	**0**	**0**	**0**	**0**	**0**	**0**	**0**	**0**	**0**	**0**	**0**	**0**	**0**	**0**	**0**	**0**	**0**	**0**	**0**	**0**	**0**	**0**	**3**			

Cerâmica Comum fina

	bordo			colo			fundo			bojo/parede			asa			perfil completo			outro			indeterminável						
U.E.	s/ dec	c/ dec	pintado	s/ dec	c/ dec	pintado	s/ dec	c/ dec	pintado	s/ dec	c/ dec	pintado	s/ dec	c/ dec	pintado	s/ dec	c/ dec	pintado	s/ dec	c/ dec	pintado	s/ dec	c/ dec	pintado	**total**	**cronologia**	**cota**	**Observações**
15	0	0	0	0	0	0	0	0	0	0	0	0	0	0	0	0	0	0	0	0	0	0	0	0	0			
82	0	0	0	0	0	0	0	0	0	0	0	0	0	0	0	0	0	0	0	0	0	0	0	0	0			
88	0	0	0	0	0	0	0	0	0	0	0	0	0	0	0	0	0	0	0	0	0	0	0	0	0			
153	0	0	0	1	0	0	0	0	0	2	2	0	0	0	0	0	0	0	0	0	0	0	0	0	5			
177	0	1	0	0	0	0	0	0	0	20	1	2	1	0	0	0	0	0	0	0	0	0	0	0	25			
202	0	0	0	0	0	0	0	0	0	0	0	0	0	0	0	0	0	0	0	0	0	0	0	0	0			
Total	**0**	**1**	**0**	**1**	**0**	**0**	**0**	**0**	**0**	**22**	**3**	**2**	**1**	**0**	**0**	**0**	**0**	**0**	**0**	**0**	**0**	**0**	**0**	**0**	**30**			

Engobe Vermelho

	bordo			colo			fundo			bojo/parede			asa			perfil completo			outro			indeterminável						
U.E.	s/ dec	c/ dec	pintado	s/ dec	c/ dec	pintado	s/ dec	c/ dec	pintado	s/ dec	c/ dec	pintado	s/ dec	c/ dec	pintado	s/ dec	c/ dec	pintado	s/ dec	c/ dec	pintado	s/ dec	c/ dec	pintado	**total**	**cronologia**	**cota**	**Observações**
15	0	0	0	0	0	0	0	0	0	0	0	0	0	0	0	0	0	0	0	0	0	0	0	0	0			
82	0	0	0	0	0	0	0	0	0	0	0	0	0	0	0	0	0	0	0	0	0	0	0	0	0			
88	0	0	0	0	0	0	0	0	0	0	0	0	0	0	0	0	0	0	0	0	0	0	0	0	0			
153	0	0	0	2	0	0	0	0	0	1	0	0	0	0	0	0	0	0	0	0	0	0	0	0	3			
177	3	0	0	2	0	0	1	0	0	14	0	0	3	0	0	0	0	0	0	0	0	0	0	0	23			
202	0	0	0	0	0	0	0	0	0	0	0	0	0	0	0	0	0	0	0	0	0	0	0	0	0			
Total	**3**	**0**	**0**	**4**	**0**	**0**	**1**	**0**	**0**	**15**	**0**	**0**	**3**	**0**	**0**	**0**	**0**	**0**	**0**	**0**	**0**	**0**	**0**	**0**	**26**			

Cerâmica c/ "aguada"

	bordo			colo			fundo			bojo/parede			asa			perfil completo			outro			indeterminável						
U.E.	s/ dec	c/ dec	pintado	s/ dec	c/ dec	pintado	s/ dec	c/ dec	pintado	s/ dec	c/ dec	pintado	s/ dec	c/ dec	pintado	s/ dec	c/ dec	pintado	s/ dec	c/ dec	pintado	s/ dec	c/ dec	pintado	**total**	**cronologia**	**cota**	**Observações**
15	0	0	0	0	0	0	0	0	0	0	0	0	0	0	0	0	0	0	0	0	0	0	0	0	0			
82	0	0	0	0	0	0	0	0	0	0	0	0	0	0	0	0	0	0	0	0	0	0	0	0	0			
88	0	0	0	0	0	0	0	0	0	0	0	0	0	0	0	0	0	0	0	0	0	0	0	0	0			
153	0	0	0	2	0	0	0	0	0	3	0	0	1	0	0	0	0	0	0	0	0	0	0	0	6			
177	0	0	0	0	0	0	0	0	0	0	0	0	0	0	0	0	0	0	0	0	0	0	0	0	0			
202	0	0	0	0	0	0	0	0	0	0	0	0	0	0	0	0	0	0	0	0	0	0	0	0	0			
Total	**0**	**0**	**0**	**2**	**0**	**0**	**0**	**0**	**0**	**3**	**0**	**0**	**1**	**0**	**0**	**0**	**0**	**0**	**0**	**0**	**0**	**0**	**0**	**0**	**6**			

Trabalhos Arqueológicos da U.A.U.M. / MEMÓRIAS, 7, 2010

Sondagem 3

Ânfora

U.E.	bordo			colo			fundo			bojo/parede			asa			perfil completo			outro			indeterminável			total	cronologia	cota	Observações
	s/ dec	c/ dec	pintado	s/ dec	c/ dec	pintado	s/ dec	c/ dec	pintado	s/ dec	c/ dec	pintado	s/ dec	c/ dec	pintado	s/ dec	c/ dec	pintado	s/ dec	c/ dec	pintado	s/ dec	c/ dec	pintado				
15	0	0	0	0	0	0	0	0	0	0	0	0	0	0	0	0	0	0	0	0	0	0	0	0	0			
82	0	0	0	0	0	0	0	0	0	0	0	0	0	0	0	0	0	0	0	0	0	0	0	0	0			
88	0	0	0	0	0	0	0	0	0	0	0	0	0	0	0	0	0	0	0	0	0	0	0	0	0			
153	0	0	0	0	0	0	0	0	0	0	0	0	0	0	0	0	0	0	0	0	0	0	0	0	0			
177	0	0	0	0	0	0	0	0	0	4	0	0	0	0	0	0	0	0	0	0	0	0	0	0	4			
202	0	0	0	0	0	0	0	0	0	0	0	0	0	0	0	0	0	0	0	0	0	0	0	0	0			
Total	**0**	**0**	**0**	**0**	**0**	**0**	**0**	**0**	**0**	**4**	**0**	**0**	**0**	**0**	**0**	**0**	**0**	**0**	**0**	**0**	**0**	**0**	**0**	**0**	**4**			

Sigillata

U.E.	bordo			colo			fundo			bojo/parede			asa			perfil completo			outro			indeterminável			total	cronologia	cota	Observações
	s/ dec	c/ dec	pintado	s/ dec	c/ dec	pintado	s/ dec	c/ dec	pintado	s/ dec	c/ dec	pintado	s/ dec	c/ dec	pintado	s/ dec	c/ dec	pintado	s/ dec	c/ dec	pintado	s/ dec	c/ dec	pintado				
15	0	0	0	0	0	0	0	0	0	0	0	0	0	0	0	0	0	0	0	0	0	0	0	0	0			
82	0	0	0	0	0	0	0	0	0	0	0	0	0	0	0	0	0	0	0	0	0	1	0	0	1			
88	1	0	0	0	0	0	0	0	0	0	0	0	0	0	0	0	0	0	0	0	0	0	0	0	1			
153	1	0	0	0	0	0	0	0	0	0	0	0	0	0	0	0	0	0	0	0	0	0	0	0	1			
177	1	0	0	0	0	0	1	0	0	2	1	0	0	0	0	0	0	0	0	0	0	2	1	0	8			
202	0	0	0	0	0	0	0	0	0	0	0	0	0	0	0	0	0	0	0	0	0	0	0	0	0			
Total	**3**	**0**	**0**	**0**	**0**	**0**	**1**	**0**	**0**	**2**	**1**	**0**	**0**	**0**	**0**	**0**	**0**	**0**	**0**	**0**	**0**	**3**	**1**	**0**	**11**			

Cerâmica tipo Bracarense

U.E.	bordo			colo			fundo			bojo/parede			asa			perfil completo			outro			indeterminável			total	cronologia	cota	Observações
	s/ dec	c/ dec	pintado	s/ dec	c/ dec	pintado	s/ dec	c/ dec	pintado	s/ dec	c/ dec	pintado	s/ dec	c/ dec	pintado	s/ dec	c/ dec	pintado	s/ dec	c/ dec	pintado	s/ dec	c/ dec	pintado				
15	0	0	0	0	0	0	0	0	0	0	0	0	0	0	0	0	0	0	0	0	0	0	0	0	0			
82	0	0	0	0	0	0	0	0	0	0	0	0	0	0	0	0	0	0	0	0	0	0	0	0	0			
88	0	0	0	0	0	0	0	0	0	0	0	0	0	0	0	0	0	0	0	0	0	0	0	0	0			
153	0	0	0	0	0	0	0	0	0	0	0	0	0	0	0	0	0	0	0	0	0	0	0	0	0			
177	0	0	0	0	0	0	0	0	0	0	0	0	0	0	0	0	0	0	0	0	0	0	0	0	0			
202	0	0	0	0	0	0	0	0	0	1	0	0	0	0	0	0	0	0	0	0	0	0	0	0	1			
Total	**0**	**0**	**0**	**0**	**0**	**0**	**0**	**0**	**0**	**1**	**0**	**0**	**0**	**0**	**0**	**0**	**0**	**0**	**0**	**0**	**0**	**0**	**0**	**0**	**1**			

Trabalhos Arqueológicos da U.A.L.M. / MEMÓRIAS, 7, 2010

Sondagem 3

Vidro

U.E.	Bordo		Gargalo		fundo		bojo/parede		asa		perfil completo		outros		indeterminável		total	cronologia	cota	Observações
	s/ dec	c/ dec	s/ dec	c/ dec	s/ dec	c/ dec	s/ dec	c/ dec	s/ dec	c/ dec	s/ dec	c/ dec	s/ dec	c/ dec	s/ dec	c/ dec				
15	0	0	0	0	0	0	0	0	0	0	0	0	0	0	0	0	0			
82	0	0	0	0	0	0	0	0	0	0	0	0	0	0	0	0	0			
88	0	0	0	0	0	0	0	0	0	0	0	0	0	0	1	0	1			
153	0	0	0	0	0	0	0	0	0	0	0	0	0	0	1	0	1			
177	0	0	0	0	0	0	0	0	0	0	0	0	0	0	1	0	1			
202	0	0	0	0	0	0	0	0	0	0	0	0	0	0	0	0	0			
Total	**0**	**0**	**0**	**0**	**0**	**0**	**0**	**0**	**0**	**0**	**0**	**0**	**0**	**0**	**2**	**0**	**2**			

Trabalhos Arqueológicos da U.A.U.M. / MEMÓRIAS, 7, 2010

Sondagem 3

Material de construção

U.E.	Tégula		Azulejo		Tijolo		Telha		Tijoleira		Indeterminada		Outro		total	cronologia	cota	Observações
	Total de frag.	Marca	Total de frag.	Marca	Total de frag.	Marca	Total de frag.	Marca	Total de frag.	Marca	Total de frag.	Marca	Total de frag.	Marca				
15	1	0	0	0	0	0	0	0	0	0	0	0	0	0	1			
82	0	0	0	0	4	0	0	0	0	0	2	0	6	0	12			
88	0	0	0	0	0	0	0	0	0	0	4	0	0	0	4			
153	0	0	0	0	0	0	0	0	0	0	0	0	0	0	0			
177	4	0	0	0	0	0	0	0	4	0	3	0	7	0	18			outro = 5 tampas ânfora
202	0	0	0	0	0	0	0	0	0	0	3	0	0	0	3			
Total	**4**	**0**	**0**	**0**	**4**	**0**	**0**	**0**	**4**	**0**	**12**	**0**	**13**	**0**	**37**			

Trabalhos Arqueológicos da U.A.U.M. / MEMÓRIAS, 7, 2010

Sondagem 4 - Total por produção

UE	Porcelana	Faiança	Vidrada	Comum - Redutora	Comum - Oxidante	Cinzenta tardia	Comum fina	Comum fina pintada	Cinzenta fina	Cinzenta fina polida	Sigillata	Cerâmica refractária	Bracarense	Engobe vermelho	Engobe branco	Engobe	Aguada	Ânfora	Lucerna	Cadinho	Cerâmica Castreja	Senhora do Leite	Grés	Dolium/talha	Candela	Indeterminado/outro	Urna	Material de construção	Vidro	Ficha de jogo	Lítico	Almofariz	Ferro	Prego	Escória	Cobre ou liga de cobre	Moeda	TOTAL	Total %
197																																					1	1	0,22%
249		7	2																									2										11	2,41%
254	5	2	4		1																								5									17	3,72%
262	2	8	3																																			13	2,84%
272	1	2			2																																	5	1,09%
276	10	64	19	3	6																							7	2									111	24,29%
285			2	1	2																							2										7	1,53%
292			1		2																								1									4	0,88%
331																																					1	1	0,22%
324	5	21	2		11																								1									40	8,75%
358																																					1	1	0,22%
642		19	43	8	38																							42										150	32,82%
655		4	3		5																																	12	2,63%
676		8	5	4	29																								1									47	10,28%
679		4	13	4	12																							4										37	8,10%
Total	23	139	97	20	108	0	0	0	0	0	0	0	0	0	0	0	0	0	0	0	0	0	0	0	0	0	0	57	10	0	0	0	0	0	0	0	3	457	100,00%
Total%	5,03%	30,42%	21,23%	4,38%	23,63%	0,00%	0,00%	0,00%	0,00%	0,00%	0,00%	0,00%	0,00%	0,00%	0,00%	0,00%	0,00%	0,00%	0,00%	0,00%	0,00%	0,00%	0,00%	0,00%	0,00%	0,00%	0,00%	12,47%	2,19%	0,00%	0,00%	0,00%	0,00%	0,00%	0,00%	0,00%	0,66%	100,00%	

Trabalhos Arqueológicos da U.A.U.M. / MEMÓRIAS, 7, 2010

Sondagem 4

Cerâmica comum (oxidante)

	bordo			colo			fundo			bojo/parede			asa			perfil completo			outro			indeterminável						
U.E.	s/ dec	c/ dec	pintado	s/ dec	c/ dec	pintado	s/ dec	c/ dec	pintado	s/ dec	c/ dec	pintado	s/ dec	c/ dec	pintado	s/ dec	c/ dec	pintado	s/ dec	c/ dec	pintado	s/ dec	c/ dec	pintado	**total**	**cronologia**	**cota**	**Observações**
254	0	0	0	0	0	0	0	0	0	0	0	0	1	0	0	0	0	0	0	0	0	0	0	0	1			
272	0	1	0	0	0	0	1	0	0	0	0	0	0	0	0	0	0	0	0	0	0	0	0	0	2			
276	1	0	0	0	0	0	0	0	0	0	0	0	4	0	0	0	0	0	0	1	0	0	0	0	6			
285	0	0	0	0	0	0	0	0	0	2	0	0	0	0	0	0	0	0	0	0	0	0	0	0	2			
292	1	0	0	0	0	0	0	0	0	0	0	0	1	0	0	0	0	0	0	0	0	0	0	0	2			
324	0	0	0	0	0	0	1	1	0	5	0	0	1	0	0	0	0	0	3	0	0	0	0	0	11			
642	5	0	0	0	0	0	10	0	0	17	1	0	5	0	0	0	0	0	0	0	0	0	0	0	38			
655	2	0	0	0	0	0	0	0	0	1	0	0	2	0	0	0	0	0	0	0	0	0	0	0	5			
676	1	0	0	0	0	0	1	0	0	3	0	0	0	0	0	0	0	0	4	0	0	20	0	0	29			outros=1 bordo e 3 paredes de dolium
679	4	0	0	0	0	0	4	0	0	4	0	0	0	0	0	0	0	0	0	0	0	0	0	0	12			
Total	**14**	**1**	**0**	**0**	**0**	**0**	**17**	**1**	**0**	**32**	**1**	**0**	**14**	**0**	**0**	**0**	**0**	**0**	**7**	**1**	**0**	**20**	**0**	**0**	**108**			

Cerâmica comum (redutora)

	bordo			colo			fundo			bojo/parede			asa			perfil completo			outros			indeterminável						
U.E.	s/ dec	c/ dec	pintado	s/ dec	c/ dec	pintado	s/ dec	c/ dec	pintado	s/ dec	c/ dec	pintado	s/ dec	c/ dec	pintado	s/ dec	c/ dec	pintado	s/ dec	c/ dec	pintado	s/ dec	c/ dec	pintado	**total**	**cronologia**	**cota**	**Observações**
254	0	0	0	0	0	0	0	0	0	0	0	0	0	0	0	0	0	0	0	0	0	0	0	0	0			
262	0	0	0	0	0	0	0	0	0	0	0	0	0	0	0	0	0	0	0	0	0	0	0	0	0			
272	0	0	0	0	0	0	0	0	0	0	0	0	0	0	0	0	0	0	0	0	0	0	0	0	0			
276	0	0	0	0	0	0	1	1	0	0	0	0	0	1	0	0	0	0	0	0	0	0	0	0	3			
285	0	0	0	0	0	0	0	0	0	1	0	0	0	0	0	0	0	0	0	0	0	0	0	0	1			
292	0	0	0	0	0	0	0	0	0	0	0	0	0	0	0	0	0	0	0	0	0	0	0	0	0			
324	0	0	0	0	0	0	0	0	0	0	0	0	0	0	0	0	0	0	0	0	0	0	0	0	0			
642	3	1	0	0	0	0	0	0	0	4	0	0	0	0	0	0	0	0	0	0	0	0	0	0	8			
655	0	0	0	0	0	0	0	0	0	0	0	0	0	0	0	0	0	0	0	0	0	0	0	0	0			
676	1	0	0	0	0	0	0	0	0	3	0	0	0	0	0	0	0	0	0	0	0	0	0	0	4			
679	0	0	0	0	0	0	2	0	0	2	0	0	0	0	0	0	0	0	0	0	0	0	0	0	4			
Total	**4**	**1**	**0**	**0**	**0**	**0**	**3**	**1**	**0**	**10**	**0**	**0**	**0**	**1**	**0**	**0**	**0**	**0**	**0**	**0**	**0**	**0**	**0**	**0**	**20**			

Cerâmica Vidrada

	bordo			colo			fundo			bojo/parede			asa			perfil completo			outro			indeterminável						
U.E.	s/ dec	c/ dec	pintado	s/ dec	c/ dec	pintado	s/ dec	c/ dec	pintado	s/ dec	c/ dec	pintado	s/ dec	c/ dec	pintado	s/ dec	c/ dec	pintado	s/ dec	c/ dec	pintado	s/ dec	c/ dec	pintado	**total**	**cronologia**	**cota**	**Observações**
249	0	0	0	0	0	0	0	0	0	1	0	0	1	0	0	0	0	0	0	0	0	0	0	0	2			
254	0	1	0	0	0	0	1	0	0	1	1	0	0	0	0	0	0	0	0	0	0	0	0	0	4			
262	1	2	0	0	0	0	0	0	0	0	0	0	0	0	0	0	0	0	0	0	0	0	0	0	3			
276	2	5	2	0	0	0	2	1	0	1	1	0	3	1	0	1	0	0	0	0	0	0	0	0	19			
285	0	0	0	0	0	0	2	0	0	0	0	0	0	0	0	0	0	0	0	0	0	0	0	0	2			
292	0	0	0	0	0	0	0	0	0	0	0	0	0	0	0	0	0	0	1	0	0	0	0	0	1			
324	0	0	0	0	0	0	0	0	0	0	1	1	0	0	0	0	0	0	0	0	0	0	0	0	2			
642	12	3	0	3	0	0	7	0	0	16	0	1	1	0	0	0	0	0	0	0	0	0	0	0	43			
655	0	0	0	0	0	0	0	0	0	3	0	0	0	0	0	0	0	0	0	0	0	0	0	0	3			
676	1	0	0	0	0	0	1	0	0	2	0	0	0	0	0	0	0	0	0	0	0	1	0	0	5			
679	4	0	3	0	0	0	1	0	1	4	0	0	0	0	0	0	0	0	0	0	0	0	0	0	13			
Total	**15**	**11**	**2**	**3**	**0**	**0**	**12**	**1**	**0**	**28**	**3**	**2**	**5**	**1**	**0**	**1**	**0**	**0**	**1**	**0**	**0**	**0**	**0**	**0**	**85**			

Trabalhos Arqueológicos da U.A.U.M. / MEMÓRIAS, 7, 2010

Sondagem 4

Faiança

	bordo			colo			fundo			bojo/parede			asa			perfil completo			outro			indeterminável						
U.E.	s/ dec	c/ dec	pintado	s/ dec	c/ dec	pintado	s/ dec	c/ dec	pintado	s/ dec	c/ dec	pintado	s/ dec	c/ dec	pintado	s/ dec	c/ dec	pintado	s/ dec	c/ dec	pintado	s/ dec	c/ dec	pintado	**total**	**cronologia**	**cota**	**Observações**
249	0	0	4	1	0	0	2	0	0	0	0	0	0	0	0	0	0	0	0	0	0	0	0	0	7			
254	0	0	0	0	0	0	1	0	0	0	0	0	0	0	0	0	0	0	0	0	1	0	0	0	2			
262	0	0	4	0	0	0	0	0	2	0	0	2	0	0	0	0	0	0	0	0	0	0	0	0	8			
272	0	0	0	0	0	0	0	1	0	0	0	1	0	0	0	0	0	0	0	0	0	0	0	0	2			
276	0	0	34	0	0	1	5	0	8	0	0	9	2	0	0	2	0	0	0	0	2	0	0	1	64			
324	0	0	5	0	0	0	1	1	1	0	0	13	0	0	0	0	0	0	0	0	0	0	0	0	21			
642	1	0	6	0	0	0	1	0	4	0	0	7	0	0	0	0	0	0	0	0	0	0	0	0	19			
655	0	0	0	0	0	0	0	0	1	1	0	2	0	0	0	0	0	0	0	0	0	0	0	0	4			
676	4	0	0	0	0	0	0	0	1	2	0	1	0	0	0	0	0	0	0	0	0	0	0	0	8			
679	0	0	3	0	0	0	0	0	1	0	0	0	0	0	0	0	0	0	0	0	0	0	0	0	4			
Total	**5**	**0**	**56**	**1**	**0**	**1**	**10**	**2**	**18**	**3**	**0**	**35**	**2**	**0**	**0**	**2**	**0**	**0**	**0**	**0**	**3**	**0**	**0**	**1**	**139**			

Porcelana

	bordo			colo			fundo			bojo/parede			asa			perfil completo			outro			indeterminável						
U.E.	s/ dec	c/ dec	pintado	s/ dec	c/ dec	pintado	s/ dec	c/ dec	pintado	s/ dec	c/ dec	pintado	s/ dec	c/ dec	pintado	s/ dec	c/ dec	pintado	s/ dec	c/ dec	pintado	s/ dec	c/ dec	pintado	**total**	**cronologia**	**cota**	**Observações**
254	0	0	0	0	0	0	1	0	0	4	0	0	0	0	0	0	0	0	0	0	0	0	0	0	5			
262	0	0	1	0	0	0	0	0	0	0	0	0	0	0	0	0	0	0	0	0	1	0	0	0	2			
272	0	0	0	0	0	0	1	0	0	0	0	0	0	0	0	0	0	0	0	0	0	0	0	0	1			
276	0	0	3	0	0	0	1	0	0	0	0	0	0	0	0	0	0	5	0	0	1	0	0	0	10			
285	0	0	0	0	0	0	0	0	0	0	0	0	0	0	0	0	0	0	0	0	0	0	0	0	0			
292	0	0	0	0	0	0	0	0	0	0	0	0	0	0	0	0	0	0	0	0	0	0	0	0	0			
324	0	0	0	0	0	0	3	0	0	1	0	0	0	0	0	0	0	0	0	1	0	0	0	0	5			
642	0	0	0	0	0	0	0	0	0	0	0	0	0	0	0	0	0	0	0	0	0	0	0	0	0			
655	0	0	0	0	0	0	0	0	0	0	0	0	0	0	0	0	0	0	0	0	0	0	0	0	0			
676	0	0	0	0	0	0	0	0	0	0	0	0	0	0	0	0	0	0	0	0	0	0	0	0	0			
679	0	0	0	0	0	0	0	0	0	0	0	0	0	0	0	0	0	0	0	0	0	0	0	0	0			
Total	**0**	**0**	**4**	**0**	**0**	**0**	**6**	**0**	**0**	**5**	**0**	**0**	**0**	**0**	**0**	**0**	**0**	**5**	**0**	**1**	**2**	**0**	**0**	**0**	**23**			

Trabalhos Arqueológicos da U.A.U.M. / MEMÓRIAS, 7, 2010

Sondagem 4

Vidro

U.E.	Bordo		Gargalo		fundo		bojo/parede		asa		perfil completo		outro		indeterminável		total	cronologia	cota	Observações
	s/ dec	c/ dec	s/ dec	c/ dec	s/ dec	c/ dec	s/ dec	c/ dec	s/ dec	c/ dec	s/ dec	c/ dec	s/ dec	c/ dec	s/ dec	c/ dec				
249	0	0	0	0	0	0	0	0	0	0	0	0	0	0	0	0	0			
254	0	0	0	0	1	1	2	0	0	0	0	0	0	1	0	0	5			
262	0	0	0	0	0	0	0	0	0	0	0	0	0	0	0	0	0			
272	0	0	0	0	0	0	0	0	0	0	0	0	0	0	0	0	0			
276	0	0	0	0	1	0	0	0	0	0	0	0	0	1	0	0	2			
285	0	0	0	0	0	0	0	0	0	0	0	0	0	0	0	0	0			
292	0	0	0	0	0	0	0	0	0	0	0	0	0	1	0	0	1			
324	0	0	0	0	0	0	0	0	0	0	0	0	1	0	0	0	1			
642	0	0	0	0	0	0	0	0	0	0	0	0	0	0	0	0	0			
655	0	0	0	0	0	0	0	0	0	0	0	0	0	0	0	0	0			
676	0	0	0	0	1	0	0	0	0	0	0	0	0	0	0	0	1			
679	0	0	0	0	0	0	0	0	0	0	0	0	0	0	0	0	0			
Total	**0**	**0**	**0**	**0**	**3**	**1**	**2**	**0**	**0**	**0**	**0**	**0**	**1**	**3**	**0**	**0**	**10**			

Trabalhos Arqueológicos da U.A.U.M. / MEMÓRIAS, 7, 2010

Sondagem 4

Material de construção

U.E.	Tégula		Azulejo		Tijolo		Telha		Tijoleira		Indeterminável		Outro		total	cronologia	cota	Observações
	Total de frag.	Marca	Total de frag.	Marca	Total de frag.	Marca	Total de frag.	Marca	Total de frag.	Marca	Total de frag.	Marca	Total de frag.	Marca				
249	0	0	2	0	0	0	0	0	0	0	0	0	0	0	2			
254	0	0	0	0	0	0	0	0	0	0	0	0	0	0	0			
262	0	0	0	0	0	0	0	0	0	0	0	0	0	0	0			
272	0	0	0	0	0	0	0	0	0	0	0	0	0	0	0			
276	0	0	4	0	0	0	3	0	0	0	0	0	0	0	7			
285	0	0	0	0	0	0	0	0	0	0	2	0	0	0	2			
292	0	0	0	0	0	0	0	0	0	0	0	0	0	0	0			
324	0	0	1	0	0	0	0	0	0	0	0	0	0	0	1			
642	0	0	0	0	0	0	34	0	0	1	7	0	0	0	42			
655	0	0	0	0	0	0	0	0	0	0	0	0	0	0	0			
676	0	0	0	0	0	0	0	0	0	0	0	0	0	0	0			
679	4	0	0	0	0	0	0	0	0	0	0	0	0	0	4			
total	**4**	**0**	**7**	**0**	**0**	**0**	**37**	**0**	**0**	**1**	**9**	**0**	**0**	**0**	**58**			

Trabalhos Arqueológicos da U.A.U.M. / MEMÓRIAS, 7, 2010

Sondagem 5 - Total por produção

UE	Porcelana	Faiança	Vidrada	Comum - Redutora	Comum - Oxidante	Cinzenta tardia	Comum fina	Comum fina pintada	Cinzenta fina	Cinzenta fina polida	Sigillata	Cerâmica refractária	Bracarense	Engobe vermelho	Engobe branco	Engobe	Aguada	Ânfora	Lucerna	Cadinho
469																				
473																				
475					1															
480																				
486			1																	
536																				
800	16	152	41	7	67								1					2		
Total	16	152	42	7	68	0	0	0	0	0	0	0	1	0	0	0	0	2	0	0
Total%	4,97%	47,20%	13,04%	2,17%	21,12%	0,00%	0,00%	0,00%	0,00%	0,00%	0,00%	0,00%	0,31%	0,00%	0,00%	0,00%	0,00%	0,62%	0,00%	0,00%

UE	Cerâmica Castreja	Senhora do Leite	Grés	Dolium/talha	Candela	Indeterminado/outro	Urna	Material de construção	Vidro	Ficha de jogo	Lítico	Almofariz	Ferro	Prego	Escória	Cobre ou liga de cobre	Moeda	TOTAL	Total %
469								1										0	0,00%
473								6										0	0,00%
475								2										1	0,31%
480																		0	0,00%
486																		1	0,31%
536								2										0	0,00%
800								18	5									286	88,82%
Total	0	0	0	0	0	0	0	29	5	0	0	0	0	0	0	0	0	322	100,00%
Total%	0,00%	0,00%	0,00%	0,00%	0,00%	0,00%	0,00%	9,01%	1,55%	0,00%	0,00%	0,00%	0,00%	0,00%	0,00%	0,00%	0,00%	100,00%	

Trabalhos Arqueológicos da U.A.U.M. / MEMÓRIAS, 7, 2010

Sondagem 5

Cerâmica comum (oxidante)

	bordo			colo			fundo			bojo/parede			asa			perfil completo			outros			indeterminável						
U.E.	s/ dec	c/ dec	pintado	s/ dec	c/ dec	pintado	s/ dec	c/ dec	pintado	s/ dec	c/ dec	pintado	s/ dec	c/ dec	pintado	s/ dec	c/ dec	pintado	s/ dec	c/ dec	pintado	s/ dec	c/ dec	pintado	**total**	**cronologia**	**cota**	**Observações**
469	0	0	0	0	0	0	0	0	0	0	0	0	0	0	0	0	0	0	0	0	0	0	0	0	0			
473	0	0	0	0	0	0	0	0	0	0	0	0	0	0	0	0	0	0	0	0	0	0	0	0	0			
475	0	0	0	0	0	0	0	0	0	0	0	0	1	0	0	0	0	0	0	0	0	0	0	0	1			
480	0	0	0	0	0	0	0	0	0	0	0	0	0	0	0	0	0	0	0	0	0	0	0	0	0			
486	0	0	0	0	0	0	0	0	0	0	0	0	0	0	0	0	0	0	0	0	0	0	0	0	0			
536	0	0	0	0	0	0	0	0	0	0	0	0	0	0	0	0	0	0	0	0	0	0	0	0	0			
800	13	1	0	6	0	0	1	0	0	27	8	0	1	1	0	1	0	0	4	0	0	4	0	0	67			
Total	**13**	**1**	**0**	**6**	**0**	**0**	**1**	**0**	**0**	**27**	**8**	**0**	**2**	**1**	**0**	**1**	**0**	**0**	**4**	**0**	**0**	**4**	**0**	**0**	**68**			

Cerâmica comum (redutora)

	bordo			colo			fundo			bojo/parede			asa			perfil completo			outros			indeterminável						
U.E.	s/ dec	c/ dec	pintado	s/ dec	c/ dec	pintado	s/ dec	c/ dec	pintado	s/ dec	c/ dec	pintado	s/ dec	c/ dec	pintado	s/ dec	c/ dec	pintado	s/ dec	c/ dec	pintado	s/ dec	c/ dec	pintado	**total**	**cronologia**	**cota**	**Observações**
469	0	0	0	0	0	0	0	0	0	0	0	0	0	0	0	0	0	0	0	0	0	0	0	0	0			
473	0	0	0	0	0	0	0	0	0	0	0	0	0	0	0	0	0	0	0	0	0	0	0	0	0			
475	0	0	0	0	0	0	0	0	0	0	0	0	0	0	0	0	0	0	0	0	0	0	0	0	0			
480	0	0	0	0	0	0	0	0	0	0	0	0	0	0	0	0	0	0	0	0	0	0	0	0	0			
486	0	0	0	0	0	0	0	0	0	0	0	0	0	0	0	0	0	0	0	0	0	0	0	0	0			
536	0	0	0	0	0	0	0	0	0	0	0	0	0	0	0	0	0	0	0	0	0	0	0	0	0			
800	0	0	0	1	0	0	1	0	0	2	0	0	0	0	0	0	0	0	0	0	0	3	0	0	7			
Total	**0**	**0**	**0**	**1**	**0**	**0**	**1**	**0**	**0**	**2**	**0**	**0**	**0**	**0**	**0**	**0**	**0**	**0**	**0**	**0**	**0**	**3**	**0**	**0**	**7**			

Cerâmica Vidrada

	bordo			colo			fundo			bojo/parede			asa			perfil completo			outros			indeterminável						
U.E.	s/ dec	c/ dec	pintado	s/ dec	c/ dec	pintado	s/ dec	c/ dec	pintado	s/ dec	c/ dec	pintado	s/ dec	c/ dec	pintado	s/ dec	c/ dec	pintado	s/ dec	c/ dec	pintado	s/ dec	c/ dec	pintado	**total**	**cronologia**	**cota**	**Observações**
469	0	0	0	0	0	0	0	0	0	0	0	0	0	0	0	0	0	0	0	0	0	0	0	0	0			
473	0	0	0	0	0	0	0	0	0	0	0	0	0	0	0	0	0	0	0	0	0	0	0	0	0			
475	0	0	0	0	0	0	0	0	0	0	0	0	0	0	0	0	0	0	0	0	0	0	0	0	0			
480	0	0	0	0	0	0	0	0	0	0	0	0	0	0	0	0	0	0	0	0	0	0	0	0	0			
486	1	0	0	0	0	0	0	0	0	0	0	0	0	0	0	0	0	0	0	0	0	0	0	0	1			
536	0	0	0	0	0	0	0	0	0	0	0	0	0	0	0	0	0	0	0	0	0	0	0	0	0			
800	9	2	4	2	0	4	3	0	0	6	1	0	1	0	0	0	0	0	0	0	0	8	1	0	41			
Total	**10**	**2**	**4**	**2**	**0**	**4**	**3**	**0**	**0**	**6**	**1**	**0**	**1**	**0**	**0**	**0**	**0**	**0**	**0**	**0**	**0**	**8**	**1**	**0**	**42**			

Faiança

	bordo			colo			fundo			bojo/parede			asa			perfil completo			outros			indeterminável						
U.E.	s/ dec	c/ dec	pintado	s/ dec	c/ dec	pintado	s/ dec	c/ dec	pintado	s/ dec	c/ dec	pintado	s/ dec	c/ dec	pintado	s/ dec	c/ dec	pintado	s/ dec	c/ dec	pintado	s/ dec	c/ dec	pintado	**total**	**cronologia**	**cota**	**Observações**
469	0	0	0	0	0	0	0	0	0	0	0	0	0	0	0	0	0	0	0	0	0	0	0	0	0			
473	0	0	0	0	0	0	0	0	0	0	0	0	0	0	0	0	0	0	0	0	0	0	0	0	0			
475	0	0	0	0	0	0	0	0	0	0	0	0	0	0	0	0	0	0	0	0	0	0	0	0	0			
480	0	0	0	0	0	0	0	0	0	0	0	0	0	0	0	0	0	0	0	0	0	0	0	0	0			
486	0	0	0	0	0	0	0	0	0	0	0	0	0	0	0	0	0	0	0	0	0	0	0	0	0			
536	0	0	0	0	0	0	0	0	0	0	0	0	0	0	0	0	0	0	0	0	0	0	0	0	0			
800	4	0	60	7	0	11	10	0	10	13	25	0	0	0	1	1	0	2	0	0	0	1	0	7	152			
Total	**4**	**0**	**60**	**7**	**0**	**11**	**10**	**0**	**10**	**13**	**25**	**0**	**0**	**0**	**1**	**1**	**0**	**2**	**0**	**0**	**0**	**1**	**0**	**7**	**152**			

Trabalhos Arqueológicos da U.A.U.M. MEMÓRIAS, 7, 2010

Sondagem 5

Porcelana

	bordo			colo			fundo			bojo/parede			asa			perfil completo			outros			indeterminável						
U.E.	s/ dec	c/ dec	pintado	s/ dec	c/ dec	pintado	s/ dec	c/ dec	pintado	s/ dec	c/ dec	pintado	s/ dec	c/ dec	pintado	s/ dec	c/ dec	pintado	s/ dec	c/ dec	pintado	s/ dec	c/ dec	pintado	**total**	**cronologia**	**cota**	**Observações**
469	0	0	0	0	0	0	0	0	0	0	0	0	0	0	0	0	0	0	0	0	0	0	0	0	0			
473	0	0	0	0	0	0	0	0	0	0	0	0	0	0	0	0	0	0	0	0	0	0	0	0	0			
475	0	0	0	0	0	0	0	0	0	0	0	0	0	0	0	0	0	0	0	0	0	0	0	0	0			
480	0	0	0	0	0	0	0	0	0	0	0	0	0	0	0	0	0	0	0	0	0	0	0	0	0			
486	0	0	0	0	0	0	0	0	0	0	0	0	0	0	0	0	0	0	0	0	0	0	0	0	0			
536	0	0	0	0	0	0	0	0	0	0	0	0	0	0	0	0	0	0	0	0	0	0	0	0	0			
800	2	0	4	0	0	0	1	2	0	1	0	2	0	1	0	0	3	0	0	0	0	0	0	0	16			
Total	**2**	**0**	**4**	**0**	**0**	**0**	**1**	**2**	**0**	**1**	**0**	**2**	**0**	**1**	**0**	**0**	**3**	**0**	**0**	**0**	**0**	**0**	**0**	**0**	**16**			

Ânfora

	bordo			colo			fundo			bojo/parede			asa			perfil completo			outros			indeterminável						
U.E.	s/ dec	c/ dec	pintado	s/ dec	c/ dec	pintado	s/ dec	c/ dec	pintado	s/ dec	c/ dec	pintado	s/ dec	c/ dec	pintado	s/ dec	c/ dec	pintado	s/ dec	c/ dec	pintado	s/ dec	c/ dec	pintado	**total**	**cronologia**	**cota**	**Observações**
469	0	0	0	0	0	0	0	0	0	0	0	0	0	0	0	0	0	0	0	0	0	0	0	0	0			
473	0	0	0	0	0	0	0	0	0	0	0	0	0	0	0	0	0	0	0	0	0	0	0	0	0			
475	0	0	0	0	0	0	0	0	0	0	0	0	0	0	0	0	0	0	0	0	0	0	0	0	0			
480	0	0	0	0	0	0	0	0	0	0	0	0	0	0	0	0	0	0	0	0	0	0	0	0	0			
486	0	0	0	0	0	0	0	0	0	0	0	0	0	0	0	0	0	0	0	0	0	0	0	0	0			
536	0	0	0	0	0	0	0	0	0	0	0	0	0	0	0	0	0	0	0	0	0	0	0	0	0			
800	0	0	0	0	0	0	0	0	0	2	0	0	0	0	0	0	0	0	0	0	0	0	0	0	2			
Total	**0**	**0**	**0**	**0**	**0**	**0**	**0**	**0**	**0**	**2**	**0**	**0**	**0**	**0**	**0**	**0**	**0**	**0**	**0**	**0**	**0**	**0**	**0**	**0**	**2**			

Cerâmica tipo Bracarense

	bordo			colo			fundo			bojo/parede			asa			perfil completo			outros			indeterminável						
U.E.	s/ dec	c/ dec	pintado	s/ dec	c/ dec	pintado	s/ dec	c/ dec	pintado	s/ dec	c/ dec	pintado	s/ dec	c/ dec	pintado	s/ dec	c/ dec	pintado	s/ dec	c/ dec	pintado	s/ dec	c/ dec	pintado	**total**	**cronologia**	**cota**	**Observações**
469	0	0	0	0	0	0	0	0	0	0	0	0	0	0	0	0	0	0	0	0	0	0	0	0	0			
473	0	0	0	0	0	0	0	0	0	0	0	0	0	0	0	0	0	0	0	0	0	0	0	0	0			
475	0	0	0	0	0	0	0	0	0	0	0	0	0	0	0	0	0	0	0	0	0	0	0	0	0			
480	0	0	0	0	0	0	0	0	0	0	0	0	0	0	0	0	0	0	0	0	0	0	0	0	0			
486	0	0	0	0	0	0	0	0	0	0	0	0	0	0	0	0	0	0	0	0	0	0	0	0	0			
536	0	0	0	0	0	0	0	0	0	0	0	0	0	0	0	0	0	0	0	0	0	0	0	0	0			
800	0	0	0	0	0	0	1	0	0	0	0	0	0	0	0	0	0	0	0	0	0	0	0	0	1			
Total	**0**	**0**	**0**	**0**	**0**	**0**	**1**	**0**	**0**	**0**	**0**	**0**	**0**	**0**	**0**	**0**	**0**	**0**	**0**	**0**	**0**	**0**	**0**	**0**	**1**			

Trabalhos Arqueológicos da U.A.U.M. / MEMÓRIAS, 7, 2010

Sondagem 5

Vidro

U.E.	Bordo		Gargalo		fundo		bojo/parede		asa		perfil completo		outro		ndetermináve		total	cronologia	cota	Observações
	s/ dec	c/ dec	s/ dec	c/ dec	s/ dec	c/ dec	s/ dec	c/ dec	s/ dec	c/ dec	s/ dec	c/ dec	s/ dec	c/ dec	s/ dec	c/ dec				
469	0	0	0	0	0	0	0	0	0	0	0	0	0	0	0	0	0			
473	0	0	0	0	0	0	0	0	0	0	0	0	0	0	0	0	0			
475	0	0	0	0	0	0	0	0	0	0	0	0	0	0	0	0	0			
480	0	0	0	0	0	0	0	0	0	0	0	0	0	0	0	0	0			
486	0	0	0	0	0	0	0	0	0	0	0	0	0	0	0	0	0			
536	0	0	0	0	0	0	0	0	0	0	0	0	0	0	0	0	0			
800	0	0	1	0	0	0	1	0	0	0	0	0	0	0	3	0	5			
Total	**0**	**0**	**1**	**0**	**0**	**0**	**1**	**0**	**0**	**0**	**0**	**0**	**0**	**0**	**3**	**0**	**5**			

Trabalhos Arqueológicos da U.A.U.M. / MEMÓRIAS, 7, 2010

Sondagem 5

Material de construção

	Tégula		Azulejo		Tijolo		Telha		Tijoleira		Indeterminável		Outro					
U.E.	Total de frag.	Marca	Total de frag.	Marca	Total de frag.	Marca	Total de frag.	Marca	Total de frag.	Marca	Total de frag.	Marca	Total de frag.	Marca	**total**	**cronologia**	**cota**	**Observações**
469	0	0	0	0	0	0	0	0	0	0	1	0	0	0	1			
473	0	0	0	0	1	0	0	0	0	0	5	0	0	0	6			
475	0	0	0	0	0	0	0	0	1	0	1	0	0	0	2			
480	0	0	0	0	0	0	0	0	0	0	0	0	0	0	0			
486	0	0	0	0	0	0	0	0	0	0	0	0	0	0	0			
536	1	0	0	0	0	0	0	0	0	0	1	0	0	0	2			
800	0	0	13	0	0	0	0	0	0	0	5	0	0	0	18			
Total	**1**	**0**	**13**	**0**	**1**	**0**	**0**	**0**	**1**	**0**	**13**	**0**	**0**	**0**	**29**			

Trabalhos Arqueológicos da U.A.U.M. / MEMÓRIAS, 7, 2010

Sondagem 6 - Total por produção

UE	Porcelana	Faiança	Vidrada	Comum - Redutora	Comum - Oxidante	Cinzenta tardia	Comum fina	Comum fina pintada	Cinzenta fina	Cinzenta fina polida	Sigillata	Cerâmica refractária	Bracarense	Engobe vermelho	Engobe branco	Engobe	Aguada	Ânfora	Lucerna	Cadinho
594		3	3	4	7															
630				1	12				2											
635					4															
Total	0	3	3	5	23	0	0	0	2	0	0	0	0	0	0	0	0	0	0	0
Total%	0,00%	2,86%	2,86%	4,76%	21,90%	0,00%	0,00%	0,00%	1,90%	0,00%	0,00%	0,00%	0,00%	0,00%	0,00%	0,00%	0,00%	0,00%	0,00%	0,00%

UE	Cerâmica Castreja	Senhora do Leite	Grés	Dolium/talha	Candela	Indeterminado/outro	Urna	Material de construção	Vidro	Ficha de jogo	Lítico	Almofariz	Ferro	Prego	Escória	Cobre ou liga de cobre	Moeda	TOTAL	Total %
594								2										17	16,19%
630								28										15	14,29%
635								39										4	3,81%
Total	0	0	0	0	0	0	0	69	0	0	0	0	0	0	0	0	0	105	100,00%
Total%	0,00%	0,00%	0,00%	0,00%	0,00%	0,00%	0,00%	65,71%	0,00%	0,00%	0,00%	0,00%	0,00%	0,00%	0,00%	0,00%	0,00%	100,00%	

Trabalhos Arqueológicos da U.A.U.M. / MEMÓRIAS, 7, 2010

Sondagem 6

Cerâmica comum (oxidante)

	bordo			colo			fundo			bojo/parede			asa			perfil completo			outros			indeterminável						
U.E.	s/ dec	c/ dec	pintado	s/ dec	c/ dec	pintado	s/ dec	c/ dec	pintado	s/ dec	c/ dec	pintado	s/ dec	c/ dec	pintado	s/ dec	c/ dec	pintado	s/ dec	c/ dec	pintado	s/ dec	c/ dec	pintado	**total**	**cronologia**	**cota**	**Observações**
594	3	0	0	0	0	0	0	0	0	4	0	0	0	0	0	0	0	0	0	0	0	0	0	0	7			
630	3	0	0	0	0	0	0	0	0	7	0	0	0	0	0	0	0	0	0	0	0	2	0	0	12			
635	0	1	0	0	0	0	0	0	0	3	0	0	0	0	0	0	0	0	0	0	0	0	0	0	4			
Total	**6**	**1**	**0**	**0**	**0**	**0**	**0**	**0**	**0**	**14**	**0**	**0**	**0**	**0**	**0**	**0**	**0**	**0**	**0**	**0**	**0**	**2**	**0**	**0**	**23**			

Cerâmica comum (redutora)

	bordo			colo			fundo			bojo/parede			asa			perfil completo			outros			indeterminável						
U.E.	s/ dec	c/ dec	pintado	s/ dec	c/ dec	pintado	s/ dec	c/ dec	pintado	s/ dec	c/ dec	pintado	s/ dec	c/ dec	pintado	s/ dec	c/ dec	pintado	s/ dec	c/ dec	pintado	s/ dec	c/ dec	pintado	**total**	**cronologia**	**cota**	**Observações**
594	0	0	0	0	0	0	0	0	0	4	0	0	0	0	0	0	0	0	0	0	0	0	0	0	4			
630	0	0	0	0	0	0	0	0	0	1	0	0	0	0	0	0	0	0	0	0	0	0	0	0	1			
635	0	0	0	0	0	0	0	0	0	0	0	0	0	0	0	0	0	0	0	0	0	0	0	0	0			
Total	**0**	**0**	**0**	**0**	**0**	**0**	**0**	**0**	**0**	**5**	**0**	**0**	**0**	**0**	**0**	**0**	**0**	**0**	**0**	**0**	**0**	**0**	**0**	**0**	**5**			

Cerâmica Vidrada

	bordo			colo			fundo			bojo/parede			asa			perfil completo			outros			indeterminável						
U.E.	s/ dec	c/ dec	pintado	s/ dec	c/ dec	pintado	s/ dec	c/ dec	pintado	s/ dec	c/ dec	pintado	s/ dec	c/ dec	pintado	s/ dec	c/ dec	pintado	s/ dec	c/ dec	pintado	s/ dec	c/ dec	pintado	**total**	**cronologia**	**cota**	**Observações**
594	2	0	0	0	0	0	0	0	0	1	0	0	0	0	0	0	0	0	0	0	0	0	0	0	3			
630	0	0	0	0	0	0	0	0	0	0	0	0	0	0	0	0	0	0	0	0	0	0	0	0	0			
635	0	0	0	0	0	0	0	0	0	0	0	0	0	0	0	0	0	0	0	0	0	0	0	0	0			
Total	**2**	**0**	**0**	**0**	**0**	**0**	**0**	**0**	**0**	**1**	**0**	**0**	**0**	**0**	**0**	**0**	**0**	**0**	**0**	**0**	**0**	**0**	**0**	**0**	**3**			

Faiança

	bordo			colo			fundo			bojo/parede			asa			perfil completo			outros			indeterminável						
U.E.	s/ dec	c/ dec	pintado	s/ dec	c/ dec	pintado	s/ dec	c/ dec	pintado	s/ dec	c/ dec	pintado	s/ dec	c/ dec	pintado	s/ dec	c/ dec	pintado	s/ dec	c/ dec	pintado	s/ dec	c/ dec	pintado	**total**	**cronologia**	**cota**	**Observações**
594	1	0	0	0	0	0	0	0	1	0	0	0	0	0	0	0	0	0	0	0	0	0	0	1	3			
630	0	0	0	0	0	0	0	0	0	0	0	0	0	0	0	0	0	0	0	0	0	0	0	0	0			
635	0	0	0	0	0	0	0	0	0	0	0	0	0	0	0	0	0	0	0	0	0	0	0	0	0			
Total	**1**	**0**	**0**	**0**	**0**	**0**	**0**	**0**	**1**	**0**	**0**	**0**	**0**	**0**	**0**	**0**	**0**	**0**	**0**	**0**	**0**	**0**	**0**	**1**	**3**			

Cerâmica cizenta fina

	bordo			colo			fundo			bojo/parede			asa			perfil completo			outros			indeterminável						
U.E.	s/ dec	c/ dec	pintado	s/ dec	c/ dec	pintado	s/ dec	c/ dec	pintado	s/ dec	c/ dec	pintado	s/ dec	c/ dec	pintado	s/ dec	c/ dec	pintado	s/ dec	c/ dec	pintado	s/ dec	c/ dec	pintado	**total**	**cronologia**	**cota**	**Observações**
594	0	0	0	0	0	0	0	0	0	0	0	0	0	0	0	0	0	0	0	0	0	0	0	0	0			
630	1	0	0	0	0	0	0	0	0	0	1	0	0	0	0	0	0	0	0	0	0	0	0	0	2			
635	0	0	0	0	0	0	0	0	0	0	0	0	0	0	0	0	0	0	0	0	0	0	0	0	0			
Total	**1**	**0**	**0**	**0**	**0**	**0**	**0**	**0**	**0**	**0**	**1**	**0**	**0**	**0**	**0**	**0**	**0**	**0**	**0**	**0**	**0**	**0**	**0**	**0**	**2**			

Trabalhos Arqueológicos da U.A.U.M. / MEMÓRIAS, 7, 2010

Sondagem 6

Material de construção

	Tégula		Azulejo		Tijolo		Telha		Tijoleira		Indeterminável		Outro					
U.E.	Total de frag.	Marca	Total de frag.	Marca	Total de frag.	Marca	Total de frag.	Marca	Total de frag.	Marca	Total de frag.	Marca	Total de frag.	Marca	**total**	**cronologia**	**cota**	**Observações**
594	0	0	0	0	0	0	0	0	0	0	2	0	0	0	2			
630	0	0	0	0	0	0	5	0	8	0	15	0	0	0	28			
635	1	0	0	0	0	0	0	0	8	0	29	0	1	0	39			outro = peso de tear
Total	**1**	**0**	**0**	**0**	**0**	**0**	**5**	**0**	**16**	**0**	**46**	**0**	**1**	**0**	**69**			

Trabalhos Arqueológicos da U.A.U.M. / MEMÓRIAS, 7, 2010

Sondagem 7 - Total por produção

UE	Porcelana	Faiança	Vidrada	Comum - Redutora	Comum - Oxidante	Cinzenta tardia	Comum fina	Comum fina pintada	Cinzenta fina	Cinzenta fina polida	Sigillata	Cerâmica refractária	Bracarense	Engobe vermelho	Engobe branco	Engobe	Aguada	Ânfora	Lucerna	Cadinho	Cerâmica Castreja	Senhora do Leite	Grés	Dolium/talha	Candela	Indeterminado/outro	Urna	Material de construção	Vidro	Ficha de jogo	Lítico	Almofariz	Ferro	Prego	Escória	Cobre ou liga de cobre	Moeda	TOTAL	Total %
684																												2										2	1,04%
685					4		2																															6	3,11%
685																																						0	0,00%
687					1																																	1	0,52%
690					4																																	4	2,07%
699					11		2		10		1			1			2	2										9			3						1	42	21,76%
702					1													2			2																	5	2,59%
767											1																											1	0,52%
774																												8										8	4,15%
776																												7										7	3,63%
777																												1										1	0,52%
787					4																							8										12	6,22%
790				4	3		1				1							1										12										22	11,40%
793					6																							3										9	4,66%
796																												6										6	3,11%
799																												3										3	1,55%
804					1																																	1	0,52%
812																												2										2	1,04%
817					2																																	2	1,04%
819				2	5													3										11										21	10,88%
830		3			16																							6										25	12,95%
836					9																							0										9	4,66%
882																												4										4	2,07%
Total	0	3	0	6	67	0	5	0	10	0	3	0	0	1	0	0	2	8	0	0	2	0	0	0	0	0	0	82	0	0	3	0	0	0	0	0	1	193	100,00%
Total%	0,00%	1,55%	0,00%	3,11%	34,72%	0,00%	2,59%	0,00%	5,18%	0,00%	1,55%	0,00%	0,00%	0,52%	0,00%	0,00%	1,04%	4,15%	0,00%	0,00%	1,04%	0,00%	0,00%	0,00%	0,00%	0,00%	0,00%	42,49%	0,00%	0,00%	1,55%	0,00%	0,00%	0,00%	0,00%	0,00%	0,52%	100,00%	

Trabalhos Arqueológicos da U.A.U.M. / MEMÓRIAS, 7, 2010

Sondagem 7

Cerâmica comum (oxidante)

	bordo			colo			fundo			bojo/parede			asa			perfil completo			outros			indeterminável						
U.E.	s/ dec	c/ dec	pintado	s/ dec	c/ dec	pintado	s/ dec	c/ dec	pintado	s/ dec	c/ dec	pintado	s/ dec	c/ dec	pintado	s/ dec	c/ dec	pintado	s/ dec	c/ dec	pintado	s/ dec	c/ dec	pintado	**total**	**cronologia**	**cota**	**Observações**
684	0	0	0	0	0	0	0	0	0	0	0	0	0	0	0	0	0	0	0	0	0	0	0	0	0			
685	3	0	0	0	0	0	0	0	0	1	0	0	0	0	0	0	0	0	0	0	0	0	0	0	4			
685	0	0	0	0	0	0	0	0	0	0	0	0	0	0	0	0	0	0	0	0	0	0	0	0	0			
687	0	0	0	0	0	0	0	0	0	0	0	0	0	0	0	0	0	0	0	0	0	1	0	0	1			
690	2	0	0	0	0	0	0	0	0	2	0	0	0	0	0	0	0	0	0	0	0	0	0	0	4			
699	2	0	0	0	0	0	1	0	0	4	0	0	3	0	0	1	0	0	0	0	0	0	0	0	11			3 fragmentos de dolium
702	0	0	0	0	0	0	0	0	0	0	0	0	1	0	0	0	0	0	0	0	0	0	0	0	1			
767	0	0	0	0	0	0	0	0	0	0	0	0	0	0	0	0	0	0	0	0	0	0	0	0	0			
774	0	0	0	0	0	0	0	0	0	0	0	0	0	0	0	0	0	0	0	0	0	0	0	0	0			
776	0	0	0	0	0	0	0	0	0	0	0	0	0	0	0	0	0	0	0	0	0	0	0	0	0			
777	0	0	0	0	0	0	0	0	0	0	0	0	0	0	0	0	0	0	0	0	0	0	0	0	0			
787	0	0	0	0	0	0	0	0	0	2	0	0	1	0	0	0	0	0	1	0	0	0	0	0	4			outro = ficha de jogo (?)
790	0	0	0	0	0	0	0	0	0	3	0	0	0	0	0	0	0	0	0	0	0	0	0	0	3			
793	0	0	0	0	0	0	0	0	0	6	0	0	0	0	0	0	0	0	0	0	0	0	0	0	6			
796	0	0	0	0	0	0	0	0	0	0	0	0	0	0	0	0	0	0	0	0	0	0	0	0	0			
799	0	0	0	0	0	0	0	0	0	0	0	0	0	0	0	0	0	0	0	0	0	0	0	0	0			
804	0	1	0	0	0	0	0	0	0	0	0	0	0	0	0	0	0	0	0	0	0	0	0	0	1			bordo c/ asa
812	0	0	0	0	0	0	0	0	0	0	0	0	0	0	0	0	0	0	0	0	0	0	0	0	0			
817	0	0	0	0	0	0	1	0	0	1	0	0	0	0	0	0	0	0	0	0	0	0	0	0	2			
819	0	0	0	0	0	0	1	0	0	4	0	0	0	0	0	0	0	0	0	0	0	0	0	0	5			
830	0	0	0	2	0	0	4	0	0	0	0	0	0	0	0	0	0	0	10	0	0	0	0	0	16			outro = assador
836	1	0	0	0	0	0	0	0	0	4	0	0	2	0	0	0	0	0	0	2	0	0	0	0	9			outro = 1 testo;1 elemento de suspensão
882	0	0	0	0	0	0	0	0	0	0	0	0	0	0	0	0	0	0	0	0	0	0	0	0	0			
Total	**8**	**1**	**0**	**2**	**0**	**0**	**7**	**0**	**0**	**27**	**0**	**0**	**7**	**0**	**0**	**1**	**0**	**0**	**11**	**2**	**0**	**1**	**0**	**0**	**67**			

Cerâmica comum (redutora)

	bordo			colo			fundo			bojo/parede			asa			perfil completo			outros			indeterminável						
U.E.	s/ dec	c/ dec	pintado	s/ dec	c/ dec	pintado	s/ dec	c/ dec	pintado	s/ dec	c/ dec	pintado	s/ dec	c/ dec	pintado	s/ dec	c/ dec	pintado	s/ dec	c/ dec	pintado	s/ dec	c/ dec	pintado	**total**	**cronologia**	**cota**	**Observações**
685	0	0	0	0	0	0	0	0	0	0	0	0	0	0	0	0	0	0	0	0	0	0	0	0	0			
684	0	0	0	0	0	0	0	0	0	0	0	0	0	0	0	0	0	0	0	0	0	0	0	0	0			
685	0	0	0	0	0	0	0	0	0	0	0	0	0	0	0	0	0	0	0	0	0	0	0	0	0			
687	0	0	0	0	0	0	0	0	0	0	0	0	0	0	0	0	0	0	0	0	0	0	0	0	0			
690	0	0	0	0	0	0	0	0	0	0	0	0	0	0	0	0	0	0	0	0	0	0	0	0	0			
699	0	0	0	0	0	0	0	0	0	0	0	0	0	0	0	0	0	0	0	0	0	0	0	0	0			
702	0	0	0	0	0	0	0	0	0	0	0	0	0	0	0	0	0	0	0	0	0	0	0	0	0			
767	0	0	0	0	0	0	0	0	0	0	0	0	0	0	0	0	0	0	0	0	0	0	0	0	0			
774	0	0	0	0	0	0	0	0	0	0	0	0	0	0	0	0	0	0	0	0	0	0	0	0	0			
776	0	0	0	0	0	0	0	0	0	0	0	0	0	0	0	0	0	0	0	0	0	0	0	0	0			
777	0	0	0	0	0	0	0	0	0	0	0	0	0	0	0	0	0	0	0	0	0	0	0	0	0			
787	0	0	0	0	0	0	0	0	0	0	0	0	0	0	0	0	0	0	0	0	0	0	0	0	0			
790	0	0	0	0	0	0	0	0	0	4	0	0	0	0	0	0	0	0	0	0	0	0	0	0	4			
793	0	0	0	0	0	0	0	0	0	0	0	0	0	0	0	0	0	0	0	0	0	0	0	0	0			
796	0	0	0	0	0	0	0	0	0	0	0	0	0	0	0	0	0	0	0	0	0	0	0	0	0			
799	0	0	0	0	0	0	0	0	0	0	0	0	0	0	0	0	0	0	0	0	0	0	0	0	0			
804	0	0	0	0	0	0	0	0	0	0	0	0	0	0	0	0	0	0	0	0	0	0	0	0	0			
812	0	0	0	0	0	0	0	0	0	0	0	0	0	0	0	0	0	0	0	0	0	0	0	0	0			
817	0	0	0	0	0	0	0	0	0	0	0	0	0	0	0	0	0	0	0	0	0	0	0	0	0			
819	1	0	0	0	0	0	0	0	0	1	0	0	0	0	0	0	0	0	0	0	0	0	0	0	2			
830	0	0	0	0	0	0	0	0	0	0	0	0	0	0	0	0	0	0	0	0	0	0	0	0	0			
836	0	0	0	0	0	0	0	0	0	0	0	0	0	0	0	0	0	0	0	0	0	0	0	0	0			
882	0	0	0	0	0	0	0	0	0	0	0	0	0	0	0	0	0	0	0	0	0	0	0	0	0			
Total	**1**	**0**	**0**	**0**	**0**	**0**	**0**	**0**	**0**	**5**	**0**	**0**	**0**	**0**	**0**	**0**	**0**	**0**	**0**	**0**	**0**	**0**	**0**	**0**	**6**			

Trabalhos Arqueológicos da U.A.U.M. / MEMÓRIAS, 7, 2010

Sondagem 7

Faiança

U.E.	bordo			colo			fundo			bojo/parede			asa			perfil completo			outros			indeterminável			total	cronologia	cota	Observações
	s/ dec	c/ dec	pintado	s/ dec	c/ dec	pintado	s/ dec	c/ dec	pintado	s/ dec	c/ dec	pintado	s/ dec	c/ dec	pintado	s/ dec	c/ dec	pintado	s/ dec	c/ dec	pintado	s/ dec	c/ dec	pintado				
684	0	0	0	0	0	0	0	0	0	0	0	0	0	0	0	0	0	0	0	0	0	0	0	0	0			
685	0	0	0	0	0	0	0	0	0	0	0	0	0	0	0	0	0	0	0	0	0	0	0	0	0			
685	0	0	0	0	0	0	0	0	0	0	0	0	0	0	0	0	0	0	0	0	0	0	0	0	0			
687	0	0	0	0	0	0	0	0	0	0	0	0	0	0	0	0	0	0	0	0	0	0	0	0	0			
690	0	0	0	0	0	0	0	0	0	0	0	0	0	0	0	0	0	0	0	0	0	0	0	0	0			
699	0	0	0	0	0	0	0	0	0	0	0	0	0	0	0	0	0	0	0	0	0	0	0	0	0			
702	0	0	0	0	0	0	0	0	0	0	0	0	0	0	0	0	0	0	0	0	0	0	0	0	0			
767	0	0	0	0	0	0	0	0	0	0	0	0	0	0	0	0	0	0	0	0	0	0	0	0	0			
774	0	0	0	0	0	0	0	0	0	0	0	0	0	0	0	0	0	0	0	0	0	0	0	0	0			
776	0	0	0	0	0	0	0	0	0	0	0	0	0	0	0	0	0	0	0	0	0	0	0	0	0			
777	0	0	0	0	0	0	0	0	0	0	0	0	0	0	0	0	0	0	0	0	0	0	0	0	0			
787	0	0	0	0	0	0	0	0	0	0	0	0	0	0	0	0	0	0	0	0	0	0	0	0	0			
790	0	0	0	0	0	0	0	0	0	0	0	0	0	0	0	0	0	0	0	0	0	0	0	0	0			
793	0	0	0	0	0	0	0	0	0	0	0	0	0	0	0	0	0	0	0	0	0	0	0	0	0			
796	0	0	0	0	0	0	0	0	0	0	0	0	0	0	0	0	0	0	0	0	0	0	0	0	0			
799	0	0	0	0	0	0	0	0	0	0	0	0	0	0	0	0	0	0	0	0	0	0	0	0	0			
804	0	0	0	0	0	0	0	0	0	0	0	0	0	0	0	0	0	0	0	0	0	0	0	0	0			
812	0	0	0	0	0	0	0	0	0	0	0	0	0	0	0	0	0	0	0	0	0	0	0	0	0			
817	0	0	0	0	0	0	0	0	0	0	0	0	0	0	0	0	0	0	0	0	0	0	0	0	0			
819	0	0	0	0	0	0	0	0	0	0	0	0	0	0	0	0	0	0	0	0	0	0	0	0	0			
830	0	0	0	0	0	2	0	0	1	0	0	0	0	0	0	0	0	0	0	0	0	0	0	0	3			
836	0	0	0	0	0	0	0	0	0	0	0	0	0	0	0	0	0	0	0	0	0	0	0	0	0			
882	0	0	0	0	0	0	0	0	0	0	0	0	0	0	0	0	0	0	0	0	0	0	0	0	0			
Total	**0**	**0**	**0**	**0**	**0**	**2**	**0**	**0**	**1**	**0**	**0**	**0**	**0**	**0**	**0**	**0**	**0**	**0**	**0**	**0**	**0**	**0**	**0**	**0**	**3**			

Sondagem 7

Cerâmica cizenta fina

U.E.	bordo			colo			fundo			bojo/parede			asa			perfil completo			outros			indeterminável			total	cronologia	cota	Observações
	s/ dec	c/ dec	pintado	s/ dec	c/ dec	pintado	s/ dec	c/ dec	pintado	s/ dec	c/ dec	pintado	s/ dec	c/ dec	pintado	s/ dec	c/ dec	pintado	s/ dec	c/ dec	pintado	s/ dec	c/ dec	pintado				
684	0	0	0	0	0	0	0	0	0	0	0	0	0	0	0	0	0	0	0	0	0	0	0	0	0			
685	0	0	0	0	0	0	0	0	0	0	0	0	0	0	0	0	0	0	0	0	0	0	0	0	0			
685	0	0	0	0	0	0	0	0	0	0	0	0	0	0	0	0	0	0	0	0	0	0	0	0	0			
687	0	0	0	0	0	0	0	0	0	0	0	0	0	0	0	0	0	0	0	0	0	0	0	0	0			
690	0	0	0	0	0	0	0	0	0	0	0	0	0	0	0	0	0	0	0	0	0	0	0	0	0			
699	2	0	0	0	0	0	0	0	0	8	0	0	0	0	0	0	0	0	0	0	0	0	0	0	10			
702	0	0	0	0	0	0	0	0	0	0	0	0	0	0	0	0	0	0	0	0	0	0	0	0	0			
767	0	0	0	0	0	0	0	0	0	0	0	0	0	0	0	0	0	0	0	0	0	0	0	0	0			
774	0	0	0	0	0	0	0	0	0	0	0	0	0	0	0	0	0	0	0	0	0	0	0	0	0			
776	0	0	0	0	0	0	0	0	0	0	0	0	0	0	0	0	0	0	0	0	0	0	0	0	0			
777	0	0	0	0	0	0	0	0	0	0	0	0	0	0	0	0	0	0	0	0	0	0	0	0	0			
787	0	0	0	0	0	0	0	0	0	0	0	0	0	0	0	0	0	0	0	0	0	0	0	0	0			
790	0	0	0	0	0	0	0	0	0	0	0	0	0	0	0	0	0	0	0	0	0	0	0	0	0			
793	0	0	0	0	0	0	0	0	0	0	0	0	0	0	0	0	0	0	0	0	0	0	0	0	0			
796	0	0	0	0	0	0	0	0	0	0	0	0	0	0	0	0	0	0	0	0	0	0	0	0	0			
799	0	0	0	0	0	0	0	0	0	0	0	0	0	0	0	0	0	0	0	0	0	0	0	0	0			
804	0	0	0	0	0	0	0	0	0	0	0	0	0	0	0	0	0	0	0	0	0	0	0	0	0			
812	0	0	0	0	0	0	0	0	0	0	0	0	0	0	0	0	0	0	0	0	0	0	0	0	0			
817	0	0	0	0	0	0	0	0	0	0	0	0	0	0	0	0	0	0	0	0	0	0	0	0	0			
819	0	0	0	0	0	0	0	0	0	0	0	0	0	0	0	0	0	0	0	0	0	0	0	0	0			
830	0	0	0	0	0	0	0	0	0	0	0	0	0	0	0	0	0	0	0	0	0	0	0	0	0			
836	0	0	0	0	0	0	0	0	0	0	0	0	0	0	0	0	0	0	0	0	0	0	0	0	0			
882	0	0	0	0	0	0	0	0	0	0	0	0	0	0	0	0	0	0	0	0	0	0	0	0	0			
Total	**2**	**0**	**0**	**0**	**0**	**0**	**0**	**0**	**0**	**8**	**0**	**0**	**0**	**0**	**0**	**0**	**0**	**0**	**0**	**0**	**0**	**0**	**0**	**0**	**10**			

Trabalhos Arqueológicos da U.A.U.M. / MEMÓRIAS, 7, 2010

Sondagem 7

Cerâmica comum fina

	bordo			colo			fundo			bojo/parede			asa			perfil completo			outros			indeterminável						
U.E.	s/ dec	c/ dec	pintado	s/ dec	c/ dec	pintado	s/ dec	c/ dec	pintado	s/ dec	c/ dec	pintado	s/ dec	c/ dec	pintado	s/ dec	c/ dec	pintado	s/ dec	c/ dec	pintado	s/ dec	c/ dec	pintado	**total**	**cronologia**	**cota**	**Observações**
684	0	0	0	0	0	0	0	0	0	0	0	0	0	0	0	0	0	0	0	0	0	0	0	0	0			
685	0	0	0	0	0	0	0	0	0	2	0	0	0	0	0	0	0	0	0	0	0	0	0	0	2			
685	0	0	0	0	0	0	0	0	0	0	0	0	0	0	0	0	0	0	0	0	0	0	0	0	0			
687	0	0	0	0	0	0	0	0	0	0	0	0	0	0	0	0	0	0	0	0	0	0	0	0	0			
690	0	0	0	0	0	0	0	0	0	0	0	0	0	0	0	0	0	0	0	0	0	0	0	0	0			
699	0	1	0	0	0	0	0	0	0	1	0	0	0	0	0	0	0	0	0	0	0	0	0	0	2			bordo c/asa
702	0	0	0	0	0	0	0	0	0	0	0	0	0	0	0	0	0	0	0	0	0	0	0	0	0			
767	0	0	0	0	0	0	0	0	0	0	0	0	0	0	0	0	0	0	0	0	0	0	0	0	0			
774	0	0	0	0	0	0	0	0	0	0	0	0	0	0	0	0	0	0	0	0	0	0	0	0	0			
776	0	0	0	0	0	0	0	0	0	0	0	0	0	0	0	0	0	0	0	0	0	0	0	0	0			
777	0	0	0	0	0	0	0	0	0	0	0	0	0	0	0	0	0	0	0	0	0	0	0	0	0			
787	0	0	0	0	0	0	0	0	0	0	0	0	0	0	0	0	0	0	0	0	0	0	0	0	0			
790	0	0	0	0	0	0	0	0	0	0	0	1	0	0	0	0	0	0	0	0	0	0	0	0	1			
793	0	0	0	0	0	0	0	0	0	0	0	0	0	0	0	0	0	0	0	0	0	0	0	0	0			
796	0	0	0	0	0	0	0	0	0	0	0	0	0	0	0	0	0	0	0	0	0	0	0	0	0			
799	0	0	0	0	0	0	0	0	0	0	0	0	0	0	0	0	0	0	0	0	0	0	0	0	0			
804	0	0	0	0	0	0	0	0	0	0	0	0	0	0	0	0	0	0	0	0	0	0	0	0	0			
812	0	0	0	0	0	0	0	0	0	0	0	0	0	0	0	0	0	0	0	0	0	0	0	0	0			
817	0	0	0	0	0	0	0	0	0	0	0	0	0	0	0	0	0	0	0	0	0	0	0	0	0			
819	0	0	0	0	0	0	0	0	0	0	0	0	0	0	0	0	0	0	0	0	0	0	0	0	0			
830	0	0	0	0	0	0	0	0	0	0	0	0	0	0	0	0	0	0	0	0	0	0	0	0	0			
836	0	0	0	0	0	0	0	0	0	0	0	0	0	0	0	0	0	0	0	0	0	0	0	0	0			
882	0	0	0	0	0	0	0	0	0	0	0	0	0	0	0	0	0	0	0	0	0	0	0	0	0			
Total	**0**	**1**	**0**	**0**	**0**	**0**	**0**	**0**	**0**	**3**	**0**	**1**	**0**	**0**	**0**	**0**	**0**	**0**	**0**	**0**	**0**	**0**	**0**	**0**	**5**			

Engobe Vermelho

	bordo			colo			fundo			bojo/parede			asa			perfil completo			outros			indeterminável						
U.E.	s/ dec	c/ dec	pintado	s/ dec	c/ dec	pintado	s/ dec	c/ dec	pintado	s/ dec	c/ dec	pintado	s/ dec	c/ dec	pintado	s/ dec	c/ dec	pintado	s/ dec	c/ dec	pintado	s/ dec	c/ dec	pintado	**total**	**cronologia**	**cota**	**Observações**
684	0	0	0	0	0	0	0	0	0	0	0	0	0	0	0	0	0	0	0	0	0	0	0	0	0			
685	0	0	0	0	0	0	0	0	0	0	0	0	0	0	0	0	0	0	0	0	0	0	0	0	0			
685	0	0	0	0	0	0	0	0	0	0	0	0	0	0	0	0	0	0	0	0	0	0	0	0	0			
687	0	0	0	0	0	0	0	0	0	0	0	0	0	0	0	0	0	0	0	0	0	0	0	0	0			
690	0	0	0	0	0	0	0	0	0	0	0	0	0	0	0	0	0	0	0	0	0	0	0	0	0			
699	0	0	0	0	0	0	1	0	0	0	0	0	0	0	0	0	0	0	0	0	0	0	0	0	1			
702	0	0	0	0	0	0	0	0	0	0	0	0	0	0	0	0	0	0	0	0	0	0	0	0	0			
767	0	0	0	0	0	0	0	0	0	0	0	0	0	0	0	0	0	0	0	0	0	0	0	0	0			
774	0	0	0	0	0	0	0	0	0	0	0	0	0	0	0	0	0	0	0	0	0	0	0	0	0			
776	0	0	0	0	0	0	0	0	0	0	0	0	0	0	0	0	0	0	0	0	0	0	0	0	0			
777	0	0	0	0	0	0	0	0	0	0	0	0	0	0	0	0	0	0	0	0	0	0	0	0	0			
787	0	0	0	0	0	0	0	0	0	0	0	0	0	0	0	0	0	0	0	0	0	0	0	0	0			
790	0	0	0	0	0	0	0	0	0	0	0	0	0	0	0	0	0	0	0	0	0	0	0	0	0			
793	0	0	0	0	0	0	0	0	0	0	0	0	0	0	0	0	0	0	0	0	0	0	0	0	0			
796	0	0	0	0	0	0	0	0	0	0	0	0	0	0	0	0	0	0	0	0	0	0	0	0	0			
799	0	0	0	0	0	0	0	0	0	0	0	0	0	0	0	0	0	0	0	0	0	0	0	0	0			
804	0	0	0	0	0	0	0	0	0	0	0	0	0	0	0	0	0	0	0	0	0	0	0	0	0			
812	0	0	0	0	0	0	0	0	0	0	0	0	0	0	0	0	0	0	0	0	0	0	0	0	0			
817	0	0	0	0	0	0	0	0	0	0	0	0	0	0	0	0	0	0	0	0	0	0	0	0	0			
819	0	0	0	0	0	0	0	0	0	0	0	0	0	0	0	0	0	0	0	0	0	0	0	0	0			
830	0	0	0	0	0	0	0	0	0	0	0	0	0	0	0	0	0	0	0	0	0	0	0	0	0			
836	0	0	0	0	0	0	0	0	0	0	0	0	0	0	0	0	0	0	0	0	0	0	0	0	0			
882	0	0	0	0	0	0	0	0	0	0	0	0	0	0	0	0	0	0	0	0	0	0	0	0	0			
Total	**0**	**0**	**0**	**0**	**0**	**0**	**1**	**0**	**0**	**0**	**0**	**0**	**0**	**0**	**0**	**0**	**0**	**0**	**0**	**0**	**0**	**0**	**0**	**0**	**1**			

Trabalhos Arqueológicos da U.A.U.M. / MEMÓRIAS, 7, 2010

Sondagem 7

Cerâmica com "aguada"

	bordo			colo			fundo			bojo/parede			asa			perfil completo			outros			indeterminável						
U.E.	s/ dec	c/ dec	pintado	s/ dec	c/ dec	pintado	s/ dec	c/ dec	pintado	s/ dec	c/ dec	pintado	s/ dec	c/ dec	pintado	s/ dec	c/ dec	pintado	s/ dec	c/ dec	pintado	s/ dec	c/ dec	pintado	**total**	**cronologia**	**cota**	**Observações**
684	0	0	0	0	0	0	0	0	0	0	0	0	0	0	0	0	0	0	0	0	0	0	0	0	0			
685	0	0	0	0	0	0	0	0	0	0	0	0	0	0	0	0	0	0	0	0	0	0	0	0	0			
685	0	0	0	0	0	0	0	0	0	0	0	0	0	0	0	0	0	0	0	0	0	0	0	0	0			
687	0	0	0	0	0	0	0	0	0	0	0	0	0	0	0	0	0	0	0	0	0	0	0	0	0			
690	0	0	0	0	0	0	0	0	0	0	0	0	0	0	0	0	0	0	0	0	0	0	0	0	0			
699	0	0	0	0	0	0	0	0	0	0	0	0	0	0	0	0	0	0	0	0	0	2	0	0	2			
702	0	0	0	0	0	0	0	0	0	0	0	0	0	0	0	0	0	0	0	0	0	0	0	0	0			
767	0	0	0	0	0	0	0	0	0	0	0	0	0	0	0	0	0	0	0	0	0	0	0	0	0			
774	0	0	0	0	0	0	0	0	0	0	0	0	0	0	0	0	0	0	0	0	0	0	0	0	0			
776	0	0	0	0	0	0	0	0	0	0	0	0	0	0	0	0	0	0	0	0	0	0	0	0	0			
777	0	0	0	0	0	0	0	0	0	0	0	0	0	0	0	0	0	0	0	0	0	0	0	0	0			
787	0	0	0	0	0	0	0	0	0	0	0	0	0	0	0	0	0	0	0	0	0	0	0	0	0			
790	0	0	0	0	0	0	0	0	0	0	0	0	0	0	0	0	0	0	0	0	0	0	0	0	0			
793	0	0	0	0	0	0	0	0	0	0	0	0	0	0	0	0	0	0	0	0	0	0	0	0	0			
796	0	0	0	0	0	0	0	0	0	0	0	0	0	0	0	0	0	0	0	0	0	0	0	0	0			
799	0	0	0	0	0	0	0	0	0	0	0	0	0	0	0	0	0	0	0	0	0	0	0	0	0			
804	0	0	0	0	0	0	0	0	0	0	0	0	0	0	0	0	0	0	0	0	0	0	0	0	0			
812	0	0	0	0	0	0	0	0	0	0	0	0	0	0	0	0	0	0	0	0	0	0	0	0	0			
817	0	0	0	0	0	0	0	0	0	0	0	0	0	0	0	0	0	0	0	0	0	0	0	0	0			
819	0	0	0	0	0	0	0	0	0	0	0	0	0	0	0	0	0	0	0	0	0	0	0	0	0			
830	0	0	0	0	0	0	0	0	0	0	0	0	0	0	0	0	0	0	0	0	0	0	0	0	0			
836	0	0	0	0	0	0	0	0	0	0	0	0	0	0	0	0	0	0	0	0	0	0	0	0	0			
882	0	0	0	0	0	0	0	0	0	0	0	0	0	0	0	0	0	0	0	0	0	0	0	0	0			
Total	**0**	**0**	**0**	**0**	**0**	**0**	**0**	**0**	**0**	**0**	**0**	**0**	**0**	**0**	**0**	**0**	**0**	**0**	**0**	**0**	**0**	**2**	**0**	**0**	**2**			

Ânfora

	bordo			colo			fundo			bojo/parede			asa			perfil completo			outros			indeterminável						
U.E.	s/ dec	c/ dec	pintado	s/ dec	c/ dec	pintado	s/ dec	c/ dec	pintado	s/ dec	c/ dec	pintado	s/ dec	c/ dec	pintado	s/ dec	c/ dec	pintado	s/ dec	c/ dec	pintado	s/ dec	c/ dec	pintado	**total**	**cronologia**	**cota**	**Observações**
684	0	0	0	0	0	0	0	0	0	0	0	0	0	0	0	0	0	0	0	0	0	0	0	0	0			
685	0	0	0	0	0	0	0	0	0	0	0	0	0	0	0	0	0	0	0	0	0	0	0	0	0			
685	0	0	0	0	0	0	0	0	0	0	0	0	0	0	0	0	0	0	0	0	0	0	0	0	0			
687	0	0	0	0	0	0	0	0	0	0	0	0	0	0	0	0	0	0	0	0	0	0	0	0	0			
690	0	0	0	0	0	0	0	0	0	0	0	0	0	0	0	0	0	0	0	0	0	0	0	0	0			
699	1	0	0	0	0	0	0	0	0	1	0	0	0	0	0	0	0	0	0	0	0	0	0	0	2			
702	0	0	0	0	0	0	0	0	0	0	0	0	0	0	0	0	0	0	0	0	0	2	0	0	2			
767	0	0	0	0	0	0	0	0	0	0	0	0	0	0	0	0	0	0	0	0	0	0	0	0	0			
774	0	0	0	0	0	0	0	0	0	0	0	0	0	0	0	0	0	0	0	0	0	0	0	0	0			
776	0	0	0	0	0	0	0	0	0	0	0	0	0	0	0	0	0	0	0	0	0	0	0	0	0			
777	0	0	0	0	0	0	0	0	0	0	0	0	0	0	0	0	0	0	0	0	0	0	0	0	0			
787	0	0	0	0	0	0	0	0	0	0	0	0	0	0	0	0	0	0	0	0	0	0	0	0	0			
790	0	0	0	0	0	0	0	0	0	1	0	0	0	0	0	0	0	0	0	0	0	0	0	0	1			
793	0	0	0	0	0	0	0	0	0	0	0	0	0	0	0	0	0	0	0	0	0	0	0	0	0			
796	0	0	0	0	0	0	0	0	0	0	0	0	0	0	0	0	0	0	0	0	0	0	0	0	0			
799	0	0	0	0	0	0	0	0	0	0	0	0	0	0	0	0	0	0	0	0	0	0	0	0	0			
804	0	0	0	0	0	0	0	0	0	0	0	0	0	0	0	0	0	0	0	0	0	0	0	0	0			
812	0	0	0	0	0	0	0	0	0	0	0	0	0	0	0	0	0	0	0	0	0	0	0	0	0			
817	0	0	0	0	0	0	0	0	0	0	0	0	0	0	0	0	0	0	0	0	0	0	0	0	0			
819	1	0	0	0	0	0	0	0	0	2	0	0	0	0	0	0	0	0	0	0	0	0	0	0	3			
830	0	0	0	0	0	0	0	0	0	0	0	0	0	0	0	0	0	0	0	0	0	0	0	0	0			
836	0	0	0	0	0	0	0	0	0	0	0	0	0	0	0	0	0	0	0	0	0	0	0	0	0			
882	0	0	0	0	0	0	0	0	0	0	0	0	0	0	0	0	0	0	0	0	0	0	0	0	0			
Total	**2**	**0**	**0**	**0**	**0**	**0**	**0**	**0**	**0**	**4**	**0**	**0**	**0**	**0**	**0**	**0**	**0**	**0**	**0**	**0**	**0**	**2**	**0**	**0**	**8**			

Trabalhos Arqueológicos da U.A.U.M. / MEMÓRIAS, 7, 2010

Sondagem 7

Sigillata

U.E.	bordo			colo			fundo			bojo/parede			asa			perfil completo			outros			indeterminável			total	cronologia	cota	Observações
	s/ dec	c/ dec	pintado	s/ dec	c/ dec	pintado	s/ dec	c/ dec	pintado	s/ dec	c/ dec	pintado	s/ dec	c/ dec	pintado	s/ dec	c/ dec	pintado	s/ dec	c/ dec	pintado	s/ dec	c/ dec	pintado				
684	0	0	0	0	0	0	0	0	0	0	0	0	0	0	0	0	0	0	0	0	0	0	0	0	0			
685	0	0	0	0	0	0	0	0	0	0	0	0	0	0	0	0	0	0	0	0	0	0	0	0	0			
685	0	0	0	0	0	0	0	0	0	0	0	0	0	0	0	0	0	0	0	0	0	0	0	0	0			
687	0	0	0	0	0	0	0	0	0	0	0	0	0	0	0	0	0	0	0	0	0	0	0	0	0			
690	0	0	0	0	0	0	0	0	0	0	0	0	0	0	0	0	0	0	0	0	0	0	0	0	0			
699	1	0	0	0	0	0	0	0	0	0	0	0	0	0	0	0	0	0	0	0	0	0	0	0	1			
702	0	0	0	0	0	0	0	0	0	0	0	0	0	0	0	0	0	0	0	0	0	0	0	0	0			
767	0	0	0	0	0	0	0	0	0	0	0	0	0	0	0	0	0	0	0	0	0	1	0	0	1			
774	0	0	0	0	0	0	0	0	0	0	0	0	0	0	0	0	0	0	0	0	0	0	0	0	0			
776	0	0	0	0	0	0	0	0	0	0	0	0	0	0	0	0	0	0	0	0	0	0	0	0	0			
777	0	0	0	0	0	0	0	0	0	0	0	0	0	0	0	0	0	0	0	0	0	0	0	0	0			
787	0	0	0	0	0	0	0	0	0	0	0	0	0	0	0	0	0	0	0	0	0	0	0	0	0			
790	0	0	0	0	0	0	0	0	0	1	0	0	0	0	0	0	0	0	0	0	0	0	0	0	1			
793	0	0	0	0	0	0	0	0	0	0	0	0	0	0	0	0	0	0	0	0	0	0	0	0	0			
796	0	0	0	0	0	0	0	0	0	0	0	0	0	0	0	0	0	0	0	0	0	0	0	0	0			
799	0	0	0	0	0	0	0	0	0	0	0	0	0	0	0	0	0	0	0	0	0	0	0	0	0			
804	0	0	0	0	0	0	0	0	0	0	0	0	0	0	0	0	0	0	0	0	0	0	0	0	0			
812	0	0	0	0	0	0	0	0	0	0	0	0	0	0	0	0	0	0	0	0	0	0	0	0	0			
817	0	0	0	0	0	0	0	0	0	0	0	0	0	0	0	0	0	0	0	0	0	0	0	0	0			
819	0	0	0	0	0	0	0	0	0	0	0	0	0	0	0	0	0	0	0	0	0	0	0	0	0			
830	0	0	0	0	0	0	0	0	0	0	0	0	0	0	0	0	0	0	0	0	0	0	0	0	0			
836	0	0	0	0	0	0	0	0	0	0	0	0	0	0	0	0	0	0	0	0	0	0	0	0	0			
882	0	0	0	0	0	0	0	0	0	0	0	0	0	0	0	0	0	0	0	0	0	0	0	0	0			
Total	**1**	**0**	**0**	**0**	**0**	**0**	**0**	**0**	**0**	**1**	**0**	**0**	**0**	**0**	**0**	**0**	**0**	**0**	**0**	**0**	**0**	**1**	**0**	**0**	**3**			

Cerâmica Castreja

U.E.	bordo			colo			fundo			bojo/parede			asa			perfil completo			outros			indeterminável			total	cronologia	cota	Observações
	s/ dec	c/ dec	pintado	s/ dec	c/ dec	pintado	s/ dec	c/ dec	pintado	s/ dec	c/ dec	pintado	s/ dec	c/ dec	pintado	s/ dec	c/ dec	pintado	s/ dec	c/ dec	pintado	s/ dec	c/ dec	pintado				
684	0	0	0	0	0	0	0	0	0	0	0	0	0	0	0	0	0	0	0	0	0	0	0	0	0			
685	0	0	0	0	0	0	0	0	0	0	0	0	0	0	0	0	0	0	0	0	0	0	0	0	0			
685	0	0	0	0	0	0	0	0	0	0	0	0	0	0	0	0	0	0	0	0	0	0	0	0	0			
687	0	0	0	0	0	0	0	0	0	0	0	0	0	0	0	0	0	0	0	0	0	0	0	0	0			
690	0	0	0	0	0	0	0	0	0	0	0	0	0	0	0	0	0	0	0	0	0	0	0	0	0			
699	0	0	0	0	0	0	0	0	0	0	0	0	0	0	0	0	0	0	0	0	0	0	0	0	0			
702	0	0	0	0	0	0	0	0	0	2	0	0	0	0	0	0	0	0	0	0	0	0	0	0	2			
767	0	0	0	0	0	0	0	0	0	0	0	0	0	0	0	0	0	0	0	0	0	0	0	0	0			
774	0	0	0	0	0	0	0	0	0	0	0	0	0	0	0	0	0	0	0	0	0	0	0	0	0			
776	0	0	0	0	0	0	0	0	0	0	0	0	0	0	0	0	0	0	0	0	0	0	0	0	0			
777	0	0	0	0	0	0	0	0	0	0	0	0	0	0	0	0	0	0	0	0	0	0	0	0	0			
787	0	0	0	0	0	0	0	0	0	0	0	0	0	0	0	0	0	0	0	0	0	0	0	0	0			
790	0	0	0	0	0	0	0	0	0	0	0	0	0	0	0	0	0	0	0	0	0	0	0	0	0			
793	0	0	0	0	0	0	0	0	0	0	0	0	0	0	0	0	0	0	0	0	0	0	0	0	0			
796	0	0	0	0	0	0	0	0	0	0	0	0	0	0	0	0	0	0	0	0	0	0	0	0	0			
799	0	0	0	0	0	0	0	0	0	0	0	0	0	0	0	0	0	0	0	0	0	0	0	0	0			
804	0	0	0	0	0	0	0	0	0	0	0	0	0	0	0	0	0	0	0	0	0	0	0	0	0			
812	0	0	0	0	0	0	0	0	0	0	0	0	0	0	0	0	0	0	0	0	0	0	0	0	0			
817	0	0	0	0	0	0	0	0	0	0	0	0	0	0	0	0	0	0	0	0	0	0	0	0	0			
819	0	0	0	0	0	0	0	0	0	0	0	0	0	0	0	0	0	0	0	0	0	0	0	0	0			
830	0	0	0	0	0	0	0	0	0	0	0	0	0	0	0	0	0	0	0	0	0	0	0	0	0			
836	0	0	0	0	0	0	0	0	0	0	0	0	0	0	0	0	0	0	0	0	0	0	0	0	0			
882	0	0	0	0	0	0	0	0	0	0	0	0	0	0	0	0	0	0	0	0	0	0	0	0	0			
Total	**0**	**0**	**0**	**0**	**0**	**0**	**0**	**0**	**0**	**2**	**0**	**0**	**0**	**0**	**0**	**0**	**0**	**0**	**0**	**0**	**0**	**0**	**0**	**0**	**2**			

Trabalhos Arqueológicos da U.A.U.M. / MEMÓRIAS, 7, 2010

Sondagem 7

Material de construção

	Tégula		Azulejo		Tijolo		Telha		Tijoleira		Indeterminável		Outro					
U.E.	Total de frag.	Marca	Total de frag.	Marca	Total de frag.	Marca	Total de frag.	Marca	Total de frag.	Marca	Total de frag.	Marca	Total de frag.	Marca	**total**	**cronologia**	**cota**	**Observações**
684	2	0	0	0	0	0	0	0	0	0	0	0	0	0	2			
685	0	0	0	0	0	0	0	0	0	0	0	0	0	0	0			
685	0	0	0	0	0	0	0	0	0	0	0	0	0	0	0			
687	0	0	0	0	0	0	0	0	0	0	0	0	0	0	0			
690	0	0	0	0	0	0	0	0	0	0	0	0	0	0	0			
699	1	0	0	0	0	0	0	0	3	0	5	0	3	0	12			outro = liticos
702	0	0	0	0	0	0	0	0	0	0	0	0	0	0	0			
767	0	0	0	0	0	0	0	0	0	0	0	0	0	0	0			
774	0	0	0	0	0	0	1	0	0	0	7	0	0	0	8			
776	0	0	0	0	0	0	2	0	3	0	2	0	0	0	7			
777	0	0	0	0	0	0	0	0	1	0	0	0	0	0	1			
787	2	0	0	0	0	0	2	0	4	0	0	0	0	0	8			
790	0	0	0	0	0	0	2	0	2	0	8	0	0	0	12			
793	0	0	0	0	0	0	0	0	3	0	0	0	0	0	3			
796	0	0	0	0	0	0	3	0	0	0	3	0	0	0	6			
799	1	0	0	0	0	0	1	0	1	0	0	0	0	0	3			
804	0	0	0	0	0	0	0	0	0	0	0	0	0	0	0			
812	0	0	0	0	0	0	1	0	0	0	1	0	0	0	2			
817	0	0	0	0	0	0	0	0	0	0	0	0	0	0	0			
819	2	0	0	0	0	0	0	0	2	0	7	0	0	0	11			
830	0	0	0	0	0	0	6	0	0	0	0	0	0	0	6			
836	0	0	0	0	0	0	0	0	0	0	0	0	0	0	0			
882	0	0	0	0	0	0	4	0	0	0	0	0	0	0	4			
Total	**8**	**0**	**0**	**0**	**0**	**0**	**22**	**0**	**19**	**0**	**33**	**0**	**3**	**0**	**85**			

Trabalhos Arqueológicos da U.A.U.M. / MEMÓRIAS, 7, 2010

Sondagem 8 - Total por produção

UE	Porcelana	Faiança	Vidrada	Comum - Redutora	Comum - Oxidante	Cinzenta tardia	Comum fina	Comum fina pintada	Cinzenta fina	Cinzenta fina polida	Sigillata	Cerâmica refractária	Bracarense	Engobe vermelho	Engobe branco	Engobe	Aguada	Ânfora	Lucerna	Cadinho
911													1							
913																				
918					1									1						
919					3															
Total	0	0	0	0	4	0	0	0	0	0	0	0	1	1	0	0	0	0	0	0
Total%	0,00%	0,00%	0,00%	0,00%	23,53%	0,00%	0,00%	0,00%	0,00%	0,00%	0,00%	0,00%	5,88%	5,88%	0,00%	0,00%	0,00%	0,00%	0,00%	0,00%

UE	Cerâmica Castreja	Senhora do Leite	Grés	Dolium/talha	Candela	Indeterminado/outro	Urna	Material de construção	Vidro	Ficha de jogo	Lítico	Almofariz	Ferro	Prego	Escória	Cobre ou liga de cobre	Moeda	TOTAL	Total %
911								5										1	5,88%
913								5										0	0,00%
918																		2	11,76%
919								1										3	17,65%
Total	0	0	0	0	0	0	0	11	0	0	0	0	0	0	0	0	0	17	100,00%
Total%	0,00%	0,00%	0,00%	0,00%	0,00%	0,00%	0,00%	64,71%	0,00%	0,00%	0,00%	0,00%	0,00%	0,00%	0,00%	0,00%	0,00%	100,00%	

Trabalhos Arqueológicos da U.A.U.M. / MEMÓRIAS, 7, 2010

Sondagem 8

Cerâmica comum (oxidante)

U.E.	bordo			colo			fundo			bojo/parede			asa			perfil completo			outros			indeterminável			total	cronologia	cota	Observações
	s/ dec	c/ dec	pintado	s/ dec	c/ dec	pintado	s/ dec	c/ dec	pintado	s/ dec	c/ dec	pintado	s/ dec	c/ dec	pintado	s/ dec	c/ dec	pintado	s/ dec	c/ dec	pintado	s/ dec	c/ dec	pintado				
911	0	0	0	0	0	0	0	0	0	0	0	0	0	0	0	0	0	0	0	0	0	0	0	0	0			
913	0	0	0	0	0	0	0	0	0	0	0	0	0	0	0	0	0	0	0	0	0	0	0	0	0			
918	0	0	0	0	0	0	0	0	0	1	0	0	0	0	0	0	0	0	0	0	0	0	0	0	1			Dolium
919	0	0	0	0	0	0	0	0	0	3	0	0	0	0	0	0	0	0	0	0	0	0	0	0	3			
Total	**0**	**0**	**0**	**0**	**0**	**0**	**0**	**0**	**0**	**4**	**0**	**0**	**0**	**0**	**0**	**0**	**0**	**0**	**0**	**0**	**0**	**0**	**0**	**0**	**4**			

Engobe Vermelho

U.E.	bordo			colo			fundo			bojo/parede			asa			perfil completo			outros			indeterminável			total	cronologia	cota	Observações
	s/ dec	c/ dec	pintado	s/ dec	c/ dec	pintado	s/ dec	c/ dec	pintado	s/ dec	c/ dec	pintado	s/ dec	c/ dec	pintado	s/ dec	c/ dec	pintado	s/ dec	c/ dec	pintado	s/ dec	c/ dec	pintado				
911	0	0	0	0	0	0	0	0	0	0	0	0	0	0	0	0	0	0	0	0	0	0	0	0	0			
913	0	0	0	0	0	0	0	0	0	0	0	0	0	0	0	0	0	0	0	0	0	0	0	0	0			
918	0	0	0	0	0	0	0	0	0	1	0	0	0	0	0	0	0	0	0	0	0	0	0	0	1			
919	0	0	0	0	0	0	0	0	0	0	0	0	0	0	0	0	0	0	0	0	0	0	0	0	0			
Total	**0**	**0**	**0**	**0**	**0**	**0**	**0**	**0**	**0**	**1**	**0**	**0**	**0**	**0**	**0**	**0**	**0**	**0**	**0**	**0**	**0**	**0**	**0**	**0**	**1**			

Cerâmica tipo Bracarense

U.E.	bordo			colo			fundo			bojo/parede			asa			perfil completo			outros			indeterminável			total	cronologia	cota	Observações
	s/ dec	c/ dec	pintado	s/ dec	c/ dec	pintado	s/ dec	c/ dec	pintado	s/ dec	c/ dec	pintado	s/ dec	c/ dec	pintado	s/ dec	c/ dec	pintado	s/ dec	c/ dec	pintado	s/ dec	c/ dec	pintado				
911	0	0	0	0	0	0	0	0	0	1	0	0	0	0	0	0	0	0	0	0	0	0	0	0	1			
913	0	0	0	0	0	0	0	0	0	0	0	0	0	0	0	0	0	0	0	0	0	0	0	0	0			
918	0	0	0	0	0	0	0	0	0	0	0	0	0	0	0	0	0	0	0	0	0	0	0	0	0			
919	0	0	0	0	0	0	0	0	0	0	0	0	0	0	0	0	0	0	0	0	0	0	0	0	0			
Total	**0**	**0**	**0**	**0**	**0**	**0**	**0**	**0**	**0**	**1**	**0**	**0**	**0**	**0**	**0**	**0**	**0**	**0**	**0**	**0**	**0**	**0**	**0**	**0**	**1**			

Trabalhos Arqueológicos da U.A.U.M. / MEMÓRIAS, 7, 2010

Sondagem 8

Material de construção

	Tégula		Azulejo		Tijolo		Telha		Tijoleira		Indeterminável		Outro					
U.E.	Total de frag.	Marca	Total de frag.	Marca	Total de frag.	Marca	Total de frag.	Marca	Total de frag.	Marca	Total de frag.	Marca	Total de frag.	Marca	**total**	**cronologia**	**cota**	**Observações**
911	0	0	0	0	0	0	0	0	3	0	2	0	0	0	5			
913	0	0	0	0	0	0	0	0	3	0	2	0	0	0	5			
918	0	0	0	0	0	0	0	0	0	0	0	0	0	0	0			
919	0	0	0	0	0	0	0	0	1	0	0	0	0	0	1			
Total	**0**	**0**	**0**	**0**	**0**	**0**	**0**	**0**	**7**	**0**	**4**	**0**	**0**	**0**	**11**			

Trabalhos Arqueológicos da U.A.U.M. / MEMÓRIAS, 7, 2010

Sondagem 9 - Total por produção

UE	Porcelana	Faiança	Vidrada	Comum - Redutora	Comum - Oxidante	Cinzenta tardia	Comum fina	Comum fina pintada	Cinzenta fina	Paredes Finas	Sigillata	Cerâmica refractária	Bracarense	Engobe vermelho	Engobe branco	Engobe	Aguada	Ânfora	Lucerna	Cadinho
922											1			2						
Total											1			2						
Total%	0,00%	0,00%	0,00%	0,00%	0,00%	0,00%	0,00%	0,00%	0,00%	0,00%	33,33%	0,00%	0,00%	66,67%	0,00%	0,00%	0,00%	0,00%	0,00%	0,00%

UE	Cerâmica Castreja	Senhora do Leite	Grés	Dolium/talha	Candela	Indeterminado/outro	Urna	Material de construção	Vidro	Ficha de jogo	Lítico	Almofariz	Ferro	Prego	Escória	Cobre ou liga de cobre	Moeda	TOTAL	Total %
922																		3	100,00%
Total																		3	100,00%
Total%	0,00%	0,00%	0,00%	0,00%	0,00%	0,00%	0,00%	0,00%	0,00%	0,00%	0,00%	0,00%	0,00%	0,00%	0,00%	0,00%	0,00%	100,00%	

Trabalhos Arqueológicos da U.A.U.M. / MEMÓRIAS, 7, 2010

Sondagem 9

Engobe Vermelho

	bordo			colo			fundo			bojo/parede			asa			perfil completo			outros			indeterminável						
U.E.	s/ dec	c/ dec	pintado	s/ dec	c/ dec	pintado	s/ dec	c/ dec	pintado	s/ dec	c/ dec	pintado	s/ dec	c/ dec	pintado	s/ dec	c/ dec	pintado	s/ dec	c/ dec	pintado	s/ dec	c/ dec	pintado	**total**	**cronologia**	**cota**	**Observações**
922	1	0	0	0	0	0	0	0	0	1	0	0	0	0	0	0	0	0	0	0	0	0	0	0	2			
Total	**1**	**0**	**0**	**0**	**0**	**0**	**0**	**0**	**0**	**1**	**0**	**0**	**0**	**0**	**0**	**0**	**0**	**0**	**0**	**0**	**0**	**0**	**0**	**0**	**2**			

Sigillata

	bordo			colo			fundo			bojo/parede			asa			perfil completo			outros			indeterminável						
U.E.	s/ dec	c/ dec	pintado	s/ dec	c/ dec	pintado	s/ dec	c/ dec	pintado	s/ dec	c/ dec	pintado	s/ dec	c/ dec	pintado	s/ dec	c/ dec	pintado	s/ dec	c/ dec	pintado	s/ dec	c/ dec	pintado	**total**	**cronologia**	**cota**	**Observações**
922	0	0	0	0	0	0	1	0	0	0	0	0	0	0	0	0	0	0	0	0	0	0	0	0	1			
Total	**0**	**0**	**0**	**0**	**0**	**0**	**1**	**0**	**0**	**0**	**0**	**0**	**0**	**0**	**0**	**0**	**0**	**0**	**0**	**0**	**0**	**0**	**0**	**0**	**1**			

Trabalhos Arqueológicos da U.A.U.M. / MEMÓRIAS, 7, 2010

Achados e material inventariado no M.R.A.D.D.S

Sondagem 11

Nº Ach	UE	SEP	Nº inventário	Cota	Descrição	Data
...	949		2009.0671		pendente ou amuleto em vidro	...
113	984				moeda	18-12-2008
114	1008				moeda	20-12-2008
115	1050	Sep.IX			possível urna fragmentada em cerâmica com engobe vermelho	06-01-2009
116	1048	Sep.X			pregos	06-01-2009
117	1048	Sep.X			pregos	06-01-2009
118	1050	Sep.IX	2009.0003		lucerna em cerâmica tipo Bracarense	06-01-2009
119	1048	Sep.X			prego	06-01-2009
120	1048	Sep.X			prego	06-01-2009
121	1048	Sep.X			prego	06-01-2009
122	1048	Sep.X			prego	06-01-2009
123	1048	Sep.X			prego	06-01-2009
124	1048	Sep.X			prego	06-01-2009
125	1048	Sep.X			prego	06-01-2009
126	1048	Sep.X			prego	06-01-2009
127	1048	Sep.X			prego	06-01-2009
195	1057	Sep.VIII			tronco carbonizado em bloco	28-01-2009
199	1464	Sep.XI			prego	05-02-2009
200	1461	Sep.XI			prego	05-02-2009
201	1460	Sep.XI			prego	05-02-2009
202	1460	Sep.XI			prego	05-02-2009
203	1460	Sep.XI			prego	05-02-2009
204	1037	Sep.XI			prego	05-02-2009
205	1466	Sep.XI	2009.0219		potinho em cerâmica tipo Bracarense	05-02-2009
206	1466	Sep.XI			vidro	05-02-2009
207	1468	Sep.XI			prego	06-02-2009
208	1468	Sep.XI			prego	06-02-2009

Trabalhos Arqueológicos da U.A.U.M. / MEMÓRIAS, 7, 2010

Sondagem 11 - Total por produção

UE	Porcelana	Faiança	Vidrada	Comum - Redutora	Comum - Oxidante	Cinzenta tardia	Comum fina	Comum fina pintada	Cinzenta fina	Cincenta fina polida	Sigillata	Cerâmica refractária	Bracarense	Engobe vermelho	Engobe branco	Engobe	Aguada	Ânfora	Lucerna	Cadinho	Cerâmica Castreja	Senhora do Leite	Grés	Dolium/talha	Candela	Indeterminado/outro	Urna	Material de construção	Vidro	Ficha de jogo	Lítico	Almofariz	Ferro	Prego	Escória	Cobre ou liga de cobre	Moeda	TOTAL	Total %
949		8	20	20	118		33		4		18		3				9											10	12									255	20,38%
984	1	10	14	23	90		14		16	2	4			11																							1	186	14,87%
986				1	1		2																															4	0,32%
988				27	117		49			6	51		14	31	1		22											2	5									325	25,98%
990				5	25		9			1	4		1	1																								46	3,68%
991					16						3						3											2										24	1,92%
992				6	21		4		2					1																								34	2,72%
994																																						0	0,00%
995					3																							3										6	0,48%
996					3						3						1																					7	0,56%
998											1			1														1										3	0,24%
1006				11	38		21		2		21		6	4															2									105	8,39%
1008																																					1	1	0,08%
1010				1			1						1																									3	0,24%
1011					6						1																											7	0,56%
1015				1	7																																	8	0,64%
1016					10		1				4																											15	1,20%
1018																												1										1	0,08%
1026					3																								1									4	0,32%
1027					4		9				2																											15	1,20%
1028					6																								1									7	0,56%
1029					1																																	1	0,08%
1030				3							1																											4	0,32%
1031				1	1		2																															4	0,32%
1037																																		1				1	0,08%
1038					8		2				1																	1										12	0,96%
1039				1	1																																	2	0,16%
1044				2	22		4				6		1	5														3										43	3,44%
1048					5		5				1																							11				22	1,76%
1050				2	8		2				4			1					1																			18	1,44%
1060					1																																	1	0,08%
1061													2																1									3	0,24%
1063					3		1																															4	0,32%
1064																																		1				1	0,08%
1090					1						1																											2	0,16%
1113							2				1																											3	0,24%
1114					1																																	1	0,08%
1134				4	10						10																	2	1									27	2,16%
1223					12						3																	2										17	1,36%
1303					9		7		1		3																											20	1,60%
1319									2																													2	0,16%
1459																													1									1	0,08%
1461																																		1				1	0,08%
1466																													1									1	0,08%
1468																																		2				2	0,16%
Total	1	18	34	108	551	0	168	0	27	9	143	0	28	55	1	0	35	0	1	0	0	0	0	0	0	0	0	27	25	0	0	0	0	16	0	0	2	1251	100,00%
Total%	0,08%	1,44%	2,72%	8,63%	44,04%	0,00%	13,43%	0,00%	2,16%	0,72%	11,43%	0,00%	2,24%	4,40%	0,08%	0,00%	2,80%	0,00%	0,08%	0,00%	0,00%	0,00%	0,00%	0,00%	0,00%	0,00%	0,00%	2,16%	2,00%	0,00%	0,00%	0,00%	0,00%	1,28%	0,00%	0,00%	0,16%	100,00%	

Trabalhos Arqueológicos da U.A.U.M. / MEMÓRIAS, 7, 2010

Sondagem 11

Cerâmica comum (oxidante)

	bordo			colo			fundo			bojo/parede			asa			perfil completo			outros			indeterminável							
U.E.	s/ dec	c/ dec	pintado	s/ dec	c/ dec	pintado	s/ dec	c/ dec	pintado	s/ dec	c/ dec	pintado	s/ dec	c/ dec	pintado	s/ dec	c/ dec	pintado	s/ dec	c/ dec	pintado	s/ dec	c/ dec	pintado	**total**	**cronologia**	**cota**	**Observações**
949	22	0	0	0	0	0	8	0	0	78	2	0	6	0	0	0	0	0	2	0	0	0	0	0	118			paredes = 3 frag de dolium;outro = cadinho
984	10	0	0	0	0	0	7	0	0	73	0	0	0	0	0	0	0	0	0	0	0	0	0	0	90			
986	0	0	0	0	0	0	0	0	0	1	0	0	0	0	0	0	0	0	0	0	0	0	0	0	1			
988	13	0	0	0	0	0	6	1	0	90	0	0	6	0	0	0	0	0	1	0	0	0	0	0	117			outro = molde
990	2	0	0	0	0	0	0	1	0	22	0	0	0	0	0	0	0	0	0	0	0	0	0	0	25			
991	2	0	0	0	0	0	0	0	0	12	0	0	2	0	0	0	0	0	0	0	0	0	0	0	16			
992	3	0	0	0	0	0	0	0	0	18	0	0	0	0	0	0	0	0	0	0	0	0	0	0	21			
994	0	0	0	0	0	0	0	0	0	0	0	0	0	0	0	0	0	0	0	0	0	0	0	0	0			
995	2	0	0	0	0	0	0	0	0	0	0	0	1	0	0	0	0	0	0	0	0	0	0	0	3			
996	0	0	0	0	0	0	0	0	0	0	0	0	3	0	0	0	0	0	0	0	0	0	0	0	3			
998	0	0	0	0	0	0	0	0	0	0	0	0	0	0	0	0	0	0	0	0	0	0	0	0	0			
1006	1	0	0	0	0	0	1	0	0	0	36	0	0	0	0	0	0	0	0	0	0	0	0	0	38			
1010	0	0	0	0	0	0	0	0	0	0	0	0	0	0	0	0	0	0	0	0	0	0	0	0	0			
1011	0	0	0	0	0	0	0	0	0	6	0	0	0	0	0	0	0	0	0	0	0	0	0	0	6			
1015	2	0	0	1	0	0	1	0	0	3	0	0	0	0	0	0	0	0	0	0	0	0	0	0	7			
1016	0	0	0	0	0	0	0	0	0	8	0	0	2	0	0	0	0	0	0	0	0	0	0	0	10			
1018	0	0	0	0	0	0	0	0	0	0	0	0	0	0	0	0	0	0	0	0	0	0	0	0	0			
1026	1	0	0	0	0	0	1	0	0	1	0	0	0	0	0	0	0	0	0	0	0	0	0	0	3			
1027	0	0	0	0	0	0	0	0	0	4	0	0	0	0	0	0	0	0	0	0	0	0	0	0	4			
1028	0	0	0	0	0	0	1	0	0	5	0	0	0	0	0	0	0	0	0	0	0	0	0	0	6			
1029	0	0	0	0	0	0	1	0	0	0	0	0	0	0	0	0	0	0	0	0	0	0	0	0	1			
1030	0	0	0	0	0	0	0	0	0	0	0	0	0	0	0	0	0	0	0	0	0	0	0	0	0			
1031	0	0	0	0	0	0	0	0	0	1	0	0	0	0	0	0	0	0	0	0	0	0	0	0	1			
1038	1	0	0	0	0	0	1	0	0	6	0	0	0	0	0	0	0	0	0	0	0	0	0	0	8			
1039	0	0	0	0	0	0	0	0	0	1	0	0	0	0	0	0	0	0	0	0	0	0	0	0	1			
1044	0	0	0	0	0	0	2	0	0	19	0	0	1	0	0	0	0	0	0	0	0	0	0	0	22			
1048	0	0	0	0	0	0	0	0	0	4	0	0	1	0	0	0	0	0	0	0	0	0	0	0	5			
1050	0	0	0	0	0	0	1	0	0	7	0	0	0	0	0	0	0	0	0	0	0	0	0	0	8			
1060	0	0	0	0	0	0	0	0	0	1	0	0	0	0	0	0	0	0	0	0	0	0	0	0	1			
1061	0	0	0	0	0	0	0	0	0	0	0	0	0	0	0	0	0	0	0	0	0	0	0	0	0			
1063	1	0	0	0	0	0	0	0	0	2	0	0	0	0	0	0	0	0	0	0	0	0	0	0	3			
1090	0	0	0	0	0	0	0	0	0	1	0	0	0	0	0	0	0	0	0	0	0	0	0	0	1			
1113	0	0	0	0	0	0	0	0	0	0	0	0	0	0	0	0	0	0	0	0	0	0	0	0	0			
1114	0	0	0	0	0	0	0	0	0	0	0	0	1	0	0	0	0	0	0	0	0	0	0	0	1			
1134	3	0	0	0	0	0	0	0	0	7	0	0	0	0	0	0	0	0	0	0	0	0	0	0	10			
1223	5	0	0	0	0	0	3	0	0	4	0	0	0	0	0	0	0	0	0	0	0	0	0	0	12			
1303	1	0	0	0	0	0	0	0	0	7	0	0	1	0	0	0	0	0	0	0	0	0	0	0	9			
1319	0	0	0	0	0	0	0	0	0	0	0	0	0	0	0	0	0	0	0	0	0	0	0	0	0			
1459	0	0	0	0	0	0	0	0	0	0	0	0	0	0	0	0	0	0	0	0	0	0	0	0	0			
1466	0	0	0	0	0	0	0	0	0	0	0	0	0	0	0	0	0	0	0	0	0	0	0	0	0			
Total	**47**	**0**	**0**	**1**	**0**	**0**	**25**	**2**	**0**	**303**	**36**	**0**	**18**	**0**	**0**	**0**	**0**	**0**	**1**	**0**	**0**	**0**	**0**	**0**	**433**			

Trabalhos Arqueológicos da U.A.U.M. / MEMÓRIAS, 7, 2010

Sondagem 11

Cerâmica comum (redutora)

	bordo			colo			fundo			bojo/parede			asa			perfil completo			outros			indeterminável							
U.E.	s/ dec	c/ dec	pintado	s/ dec	c/ dec	pintado	s/ dec	c/ dec	pintado	s/ dec	c/ dec	pintado	s/ dec	c/ dec	pintado	s/ dec	c/ dec	pintado	s/ dec	c/ dec	pintado	s/ dec	c/ dec	pintado	**total**	**cronologia**	**cota**	**Observações**
949	0	0	0	0	0	0	3	0	0	17	0	0	0	0	0	0	0	0	0	0	0	0	0	0	20			
984	0	0	0	0	0	0	5	0	0	16	0	0	0	0	0	1	0	0	1	0	0	0	0	0	23			outro = testo
986	1	0	0	0	0	0	0	0	0	0	0	0	0	0	0	0	0	0	0	0	0	0	0	0	1			
988	11	0	0	0	0	0	0	4	0	12	0	0	0	0	0	0	0	0	0	0	0	0	0	0	27			
990	0	0	0	0	0	0	0	0	0	5	0	0	0	0	0	0	0	0	0	0	0	0	0	0	5			
991	0	0	0	0	0	0	0	0	0	0	0	0	0	0	0	0	0	0	0	0	0	0	0	0	0			
992	0	0	0	0	0	0	0	0	0	5	0	0	0	0	0	0	0	0	1	0	0	0	0	0	6			Outro = 1 fundo candela
994	0	0	0	0	0	0	0	0	0	0	0	0	0	0	0	0	0	0	0	0	0	0	0	0	0			
995	0	0	0	0	0	0	0	0	0	0	0	0	0	0	0	0	0	0	0	0	0	0	0	0	0			
996	0	0	0	0	0	0	0	0	0	0	0	0	0	0	0	0	0	0	0	0	0	0	0	0	0			
998	0	0	0	0	0	0	0	0	0	0	0	0	0	0	0	0	0	0	0	0	0	0	0	0	0			
1006	1	0	0	0	0	0	0	0	0	8	0	2	0	0	0	0	0	0	0	0	0	0	0	0	11			
1010	0	0	0	0	0	0	0	0	0	1	0	0	0	0	0	0	0	0	0	0	0	0	0	0	1			
1011	0	0	0	0	0	0	0	0	0	0	0	0	0	0	0	0	0	0	0	0	0	0	0	0	0			
1015	0	0	0	0	0	0	1	0	0	0	0	0	0	0	0	0	0	0	0	0	0	0	0	0	1			
1016	0	0	0	0	0	0	0	0	0	0	0	0	0	0	0	0	0	0	0	0	0	0	0	0	0			
1018	0	0	0	0	0	0	0	0	0	0	0	0	0	0	0	0	0	0	0	0	0	0	0	0	0			
1026	0	0	0	0	0	0	0	0	0	0	0	0	0	0	0	0	0	0	0	0	0	0	0	0	0			
1027	0	0	0	0	0	0	0	0	0	0	0	0	0	0	0	0	0	0	0	0	0	0	0	0	0			
1028	0	0	0	0	0	0	0	0	0	0	0	0	0	0	0	0	0	0	0	0	0	0	0	0	0			
1029	0	0	0	0	0	0	0	0	0	0	0	0	0	0	0	0	0	0	0	0	0	0	0	0	0			
1030	0	0	0	0	0	0	0	0	0	3	0	0	0	0	0	0	0	0	0	0	0	0	0	0	3			
1031	0	0	0	0	0	0	0	0	0	1	0	0	0	0	0	0	0	0	0	0	0	0	0	0	1			
1038	0	0	0	0	0	0	0	0	0	0	0	0	0	0	0	0	0	0	0	0	0	0	0	0	0			
1039	1	0	0	0	0	0	0	0	0	0	0	0	0	0	0	0	0	0	0	0	0	0	0	0	1			
1044	0	0	0	0	0	0	0	0	0	2	0	0	0	0	0	0	0	0	0	0	0	0	0	0	2			
1048	0	0	0	0	0	0	0	0	0	0	0	0	0	0	0	0	0	0	0	0	0	0	0	0	0			
1050	0	0	0	0	0	0	0	0	0	1	0	0	1	0	0	0	0	0	0	0	0	0	0	0	2			
1060	0	0	0	0	0	0	0	0	0	0	0	0	0	0	0	0	0	0	0	0	0	0	0	0	0			
1061	0	0	0	0	0	0	0	0	0	0	0	0	0	0	0	0	0	0	0	0	0	0	0	0	0			
1063	0	0	0	0	0	0	0	0	0	0	0	0	0	0	0	0	0	0	0	0	0	0	0	0	0			
1090	0	0	0	0	0	0	0	0	0	0	0	0	0	0	0	0	0	0	0	0	0	0	0	0	0			
1113	0	0	0	0	0	0	0	0	0	0	0	0	0	0	0	0	0	0	0	0	0	0	0	0	0			
1114	0	0	0	0	0	0	0	0	0	0	0	0	0	0	0	0	0	0	0	0	0	0	0	0	0			
1134	1	0	0	0	0	0	0	0	0	3	0	0	0	0	0	0	0	0	0	0	0	0	0	0	4			
1223	0	0	0	0	0	0	0	0	0	0	0	0	0	0	0	0	0	0	0	0	0	0	0	0	0			
1303	0	0	0	0	0	0	0	0	0	0	0	0	0	0	0	0	0	0	0	0	0	0	0	0	0			
1319	0	0	0	0	0	0	0	0	0	0	0	0	0	0	0	0	0	0	0	0	0	0	0	0	0			
1459	0	0	0	0	0	0	0	0	0	0	0	0	0	0	0	0	0	0	0	0	0	0	0	0	0			
1466	0	0	0	0	0	0	0	0	0	0	0	0	0	0	0	0	0	0	0	0	0	0	0	0	0			
Total	**15**	**0**	**0**	**0**	**0**	**0**	**6**	**4**	**0**	**57**	**0**	**2**	**1**	**0**	**0**	**1**	**0**	**0**	**2**	**0**	**0**	**0**	**0**	**0**	**108**			

Trabalhos Arqueológicos da U.A.U.M. / MEMÓRIAS, 7, 2010

Sondagem 11

Cerâmica Vidrada

U.E.	bordo			colo			fundo			bojo/parede			asa			perfil completo			outros			indeterminável			total	cronologia	cota	Observações
	s/ dec	c/ dec	pintado	s/ dec	c/ dec	pintado	s/ dec	c/ dec	pintado	s/ dec	c/ dec	pintado	s/ dec	c/ dec	pintado	s/ dec	c/ dec	pintado	s/ dec	c/ dec	pintado	s/ dec	c/ dec	pintado				
949	6	3	0	0	0	0	3	0	0	5	1	0	0	0	0	2	0	0	0	0	0	0	0	0	20			
984	6	0	0	0	0	0	1	0	0	7	0	0	0	0	0	0	0	0	0	0	0	0	0	0	14			
986	0	0	0	0	0	0	0	0	0	0	0	0	0	0	0	0	0	0	0	0	0	0	0	0	0			
988	0	0	0	0	0	0	0	0	0	0	0	0	0	0	0	0	0	0	0	0	0	0	0	0	0			
990	0	0	0	0	0	0	0	0	0	0	0	0	0	0	0	0	0	0	0	0	0	0	0	0	0			
991	0	0	0	0	0	0	0	0	0	0	0	0	0	0	0	0	0	0	0	0	0	0	0	0	0			
992	0	0	0	0	0	0	0	0	0	0	0	0	0	0	0	0	0	0	0	0	0	0	0	0	0			
994	0	0	0	0	0	0	0	0	0	0	0	0	0	0	0	0	0	0	0	0	0	0	0	0	0			
995	0	0	0	0	0	0	0	0	0	0	0	0	0	0	0	0	0	0	0	0	0	0	0	0	0			
996	0	0	0	0	0	0	0	0	0	0	0	0	0	0	0	0	0	0	0	0	0	0	0	0	0			
998	0	0	0	0	0	0	0	0	0	0	0	0	0	0	0	0	0	0	0	0	0	0	0	0	0			
1006	0	0	0	0	0	0	0	0	0	0	0	0	0	0	0	0	0	0	0	0	0	0	0	0	0			
1010	0	0	0	0	0	0	0	0	0	0	0	0	0	0	0	0	0	0	0	0	0	0	0	0	0			
1011	0	0	0	0	0	0	0	0	0	0	0	0	0	0	0	0	0	0	0	0	0	0	0	0	0			
1015	0	0	0	0	0	0	0	0	0	0	0	0	0	0	0	0	0	0	0	0	0	0	0	0	0			
1016	0	0	0	0	0	0	0	0	0	0	0	0	0	0	0	0	0	0	0	0	0	0	0	0	0			
1018	0	0	0	0	0	0	0	0	0	0	0	0	0	0	0	0	0	0	0	0	0	0	0	0	0			
1026	0	0	0	0	0	0	0	0	0	0	0	0	0	0	0	0	0	0	0	0	0	0	0	0	0			
1027	0	0	0	0	0	0	0	0	0	0	0	0	0	0	0	0	0	0	0	0	0	0	0	0	0			
1028	0	0	0	0	0	0	0	0	0	0	0	0	0	0	0	0	0	0	0	0	0	0	0	0	0			
1029	0	0	0	0	0	0	0	0	0	0	0	0	0	0	0	0	0	0	0	0	0	0	0	0	0			
1030	0	0	0	0	0	0	0	0	0	0	0	0	0	0	0	0	0	0	0	0	0	0	0	0	0			
1031	0	0	0	0	0	0	0	0	0	0	0	0	0	0	0	0	0	0	0	0	0	0	0	0	0			
1038	0	0	0	0	0	0	0	0	0	0	0	0	0	0	0	0	0	0	0	0	0	0	0	0	0			
1039	0	0	0	0	0	0	0	0	0	0	0	0	0	0	0	0	0	0	0	0	0	0	0	0	0			
1044	0	0	0	0	0	0	0	0	0	0	0	0	0	0	0	0	0	0	0	0	0	0	0	0	0			
1048	0	0	0	0	0	0	0	0	0	0	0	0	0	0	0	0	0	0	0	0	0	0	0	0	0			
1050	0	0	0	0	0	0	0	0	0	0	0	0	0	0	0	0	0	0	0	0	0	0	0	0	0			
1060	0	0	0	0	0	0	0	0	0	0	0	0	0	0	0	0	0	0	0	0	0	0	0	0	0			
1061	0	0	0	0	0	0	0	0	0	0	0	0	0	0	0	0	0	0	0	0	0	0	0	0	0			
1063	0	0	0	0	0	0	0	0	0	0	0	0	0	0	0	0	0	0	0	0	0	0	0	0	0			
1090	0	0	0	0	0	0	0	0	0	0	0	0	0	0	0	0	0	0	0	0	0	0	0	0	0			
1113	0	0	0	0	0	0	0	0	0	0	0	0	0	0	0	0	0	0	0	0	0	0	0	0	0			
1114	0	0	0	0	0	0	0	0	0	0	0	0	0	0	0	0	0	0	0	0	0	0	0	0	0			
1134	0	0	0	0	0	0	0	0	0	0	0	0	0	0	0	0	0	0	0	0	0	0	0	0	0			
1223	0	0	0	0	0	0	0	0	0	0	0	0	0	0	0	0	0	0	0	0	0	0	0	0	0			
1303	0	0	0	0	0	0	0	0	0	0	0	0	0	0	0	0	0	0	0	0	0	0	0	0	0			
1319	0	0	0	0	0	0	0	0	0	0	0	0	0	0	0	0	0	0	0	0	0	0	0	0	0			
1459	0	0	0	0	0	0	0	0	0	0	0	0	0	0	0	0	0	0	0	0	0	0	0	0	0			
1466	0	0	0	0	0	0	0	0	0	0	0	0	0	0	0	0	0	0	0	0	0	0	0	0	0			
Total	**12**	**3**	**0**	**0**	**0**	**0**	**4**	**0**	**0**	**12**	**1**	**0**	**0**	**0**	**0**	**2**	**0**	**0**	**0**	**0**	**0**	**0**	**0**	**0**	**34**			

Trabalhos Arqueológicos da U.A.U.M. / MEMÓRIAS, 7, 2010

Sondagem 11

Faiança

U.E.	bordo			colo			fundo			bojo/parede			asa			perfil completo			outros			indeterminável			total	cronologia	cota	Observações
	s/ dec	c/ dec	pintado	s/ dec	c/ dec	pintado	s/ dec	c/ dec	pintado	s/ dec	c/ dec	pintado	s/ dec	c/ dec	pintado	s/ dec	c/ dec	pintado	s/ dec	c/ dec	pintado	s/ dec	c/ dec	pintado				
949	0	0	2	0	0	0	2	2	0	2	0	0	0	0	0	0	0	0	0	0	0	0	0	0	8			
984	0	0	3	0	0	0	0	0	1	0	0	6	0	0	0	0	0	0	0	0	0	0	0	0	10			
986	0	0	0	0	0	0	0	0	0	0	0	0	0	0	0	0	0	0	0	0	0	0	0	0	0			
988	0	0	0	0	0	0	0	0	0	0	0	0	0	0	0	0	0	0	0	0	0	0	0	0	0			
990	0	0	0	0	0	0	0	0	0	0	0	0	0	0	0	0	0	0	0	0	0	0	0	0	0			
991	0	0	0	0	0	0	0	0	0	0	0	0	0	0	0	0	0	0	0	0	0	0	0	0	0			
992	0	0	0	0	0	0	0	0	0	0	0	0	0	0	0	0	0	0	0	0	0	0	0	0	0			
994	0	0	0	0	0	0	0	0	0	0	0	0	0	0	0	0	0	0	0	0	0	0	0	0	0			
995	0	0	0	0	0	0	0	0	0	0	0	0	0	0	0	0	0	0	0	0	0	0	0	0	0			
996	0	0	0	0	0	0	0	0	0	0	0	0	0	0	0	0	0	0	0	0	0	0	0	0	0			
998	0	0	0	0	0	0	0	0	0	0	0	0	0	0	0	0	0	0	0	0	0	0	0	0	0			
1006	0	0	0	0	0	0	0	0	0	0	0	0	0	0	0	0	0	0	0	0	0	0	0	0	0			
1010	0	0	0	0	0	0	0	0	0	0	0	0	0	0	0	0	0	0	0	0	0	0	0	0	0			
1011	0	0	0	0	0	0	0	0	0	0	0	0	0	0	0	0	0	0	0	0	0	0	0	0	0			
1015	0	0	0	0	0	0	0	0	0	0	0	0	0	0	0	0	0	0	0	0	0	0	0	0	0			
1016	0	0	0	0	0	0	0	0	0	0	0	0	0	0	0	0	0	0	0	0	0	0	0	0	0			
1018	0	0	0	0	0	0	0	0	0	0	0	0	0	0	0	0	0	0	0	0	0	0	0	0	0			
1026	0	0	0	0	0	0	0	0	0	0	0	0	0	0	0	0	0	0	0	0	0	0	0	0	0			
1027	0	0	0	0	0	0	0	0	0	0	0	0	0	0	0	0	0	0	0	0	0	0	0	0	0			
1028	0	0	0	0	0	0	0	0	0	0	0	0	0	0	0	0	0	0	0	0	0	0	0	0	0			
1029	0	0	0	0	0	0	0	0	0	0	0	0	0	0	0	0	0	0	0	0	0	0	0	0	0			
1030	0	0	0	0	0	0	0	0	0	0	0	0	0	0	0	0	0	0	0	0	0	0	0	0	0			
1031	0	0	0	0	0	0	0	0	0	0	0	0	0	0	0	0	0	0	0	0	0	0	0	0	0			
1038	0	0	0	0	0	0	0	0	0	0	0	0	0	0	0	0	0	0	0	0	0	0	0	0	0			
1039	0	0	0	0	0	0	0	0	0	0	0	0	0	0	0	0	0	0	0	0	0	0	0	0	0			
1044	0	0	0	0	0	0	0	0	0	0	0	0	0	0	0	0	0	0	0	0	0	0	0	0	0			
1048	0	0	0	0	0	0	0	0	0	0	0	0	0	0	0	0	0	0	0	0	0	0	0	0	0			
1050	0	0	0	0	0	0	0	0	0	0	0	0	0	0	0	0	0	0	0	0	0	0	0	0	0			
1060	0	0	0	0	0	0	0	0	0	0	0	0	0	0	0	0	0	0	0	0	0	0	0	0	0			
1061	0	0	0	0	0	0	0	0	0	0	0	0	0	0	0	0	0	0	0	0	0	0	0	0	0			
1063	0	0	0	0	0	0	0	0	0	0	0	0	0	0	0	0	0	0	0	0	0	0	0	0	0			
1090	0	0	0	0	0	0	0	0	0	0	0	0	0	0	0	0	0	0	0	0	0	0	0	0	0			
1113	0	0	0	0	0	0	0	0	0	0	0	0	0	0	0	0	0	0	0	0	0	0	0	0	0			
1114	0	0	0	0	0	0	0	0	0	0	0	0	0	0	0	0	0	0	0	0	0	0	0	0	0			
1134	0	0	0	0	0	0	0	0	0	0	0	0	0	0	0	0	0	0	0	0	0	0	0	0	0			
1223	0	0	0	0	0	0	0	0	0	0	0	0	0	0	0	0	0	0	0	0	0	0	0	0	0			
1303	0	0	0	0	0	0	0	0	0	0	0	0	0	0	0	0	0	0	0	0	0	0	0	0	0			
1319	0	0	0	0	0	0	0	0	0	0	0	0	0	0	0	0	0	0	0	0	0	0	0	0	0			
1459	0	0	0	0	0	0	0	0	0	0	0	0	0	0	0	0	0	0	0	0	0	0	0	0	0			
1466	0	0	0	0	0	0	0	0	0	0	0	0	0	0	0	0	0	0	0	0	0	0	0	0	0			
Total	**0**	**0**	**5**	**0**	**0**	**0**	**2**	**2**	**1**	**2**	**0**	**6**	**0**	**0**	**0**	**0**	**0**	**0**	**0**	**0**	**0**	**0**	**0**	**0**	**18**			

Trabalhos Arqueológicos da U.A.U.M. / MEMÓRIAS, 7, 2010

Sondagem 11

Porcelana

U.E.	bordo			colo			fundo			bojo/parede			asa			perfil completo			outros			indeterminável			total	cronologia	cota	Observações
	s/ dec	c/ dec	pintado	s/ dec	c/ dec	pintado	s/ dec	c/ dec	pintado	s/ dec	c/ dec	pintado	s/ dec	c/ dec	pintado	s/ dec	c/ dec	pintado	s/ dec	c/ dec	pintado	s/ dec	c/ dec	pintado				
949	0	0	0	0	0	0	0	0	0	0	0	0	0	0	0	0	0	0	0	0	0	0	0	0	0			
984	0	0	0	0	0	0	0	0	0	0	0	1	0	0	0	0	0	0	0	0	0	0	0	0	1			
986	0	0	0	0	0	0	0	0	0	0	0	0	0	0	0	0	0	0	0	0	0	0	0	0	0			
988	0	0	0	0	0	0	0	0	0	0	0	0	0	0	0	0	0	0	0	0	0	0	0	0	0			
990	0	0	0	0	0	0	0	0	0	0	0	0	0	0	0	0	0	0	0	0	0	0	0	0	0			
991	0	0	0	0	0	0	0	0	0	0	0	0	0	0	0	0	0	0	0	0	0	0	0	0	0			
992	0	0	0	0	0	0	0	0	0	0	0	0	0	0	0	0	0	0	0	0	0	0	0	0	0			
994	0	0	0	0	0	0	0	0	0	0	0	0	0	0	0	0	0	0	0	0	0	0	0	0	0			
995	0	0	0	0	0	0	0	0	0	0	0	0	0	0	0	0	0	0	0	0	0	0	0	0	0			
996	0	0	0	0	0	0	0	0	0	0	0	0	0	0	0	0	0	0	0	0	0	0	0	0	0			
998	0	0	0	0	0	0	0	0	0	0	0	0	0	0	0	0	0	0	0	0	0	0	0	0	0			
1006	0	0	0	0	0	0	0	0	0	0	0	0	0	0	0	0	0	0	0	0	0	0	0	0	0			
1010	0	0	0	0	0	0	0	0	0	0	0	0	0	0	0	0	0	0	0	0	0	0	0	0	0			
1011	0	0	0	0	0	0	0	0	0	0	0	0	0	0	0	0	0	0	0	0	0	0	0	0	0			
1015	0	0	0	0	0	0	0	0	0	0	0	0	0	0	0	0	0	0	0	0	0	0	0	0	0			
1016	0	0	0	0	0	0	0	0	0	0	0	0	0	0	0	0	0	0	0	0	0	0	0	0	0			
1018	0	0	0	0	0	0	0	0	0	0	0	0	0	0	0	0	0	0	0	0	0	0	0	0	0			
1026	0	0	0	0	0	0	0	0	0	0	0	0	0	0	0	0	0	0	0	0	0	0	0	0	0			
1027	0	0	0	0	0	0	0	0	0	0	0	0	0	0	0	0	0	0	0	0	0	0	0	0	0			
1028	0	0	0	0	0	0	0	0	0	0	0	0	0	0	0	0	0	0	0	0	0	0	0	0	0			
1029	0	0	0	0	0	0	0	0	0	0	0	0	0	0	0	0	0	0	0	0	0	0	0	0	0			
1030	0	0	0	0	0	0	0	0	0	0	0	0	0	0	0	0	0	0	0	0	0	0	0	0	0			
1031	0	0	0	0	0	0	0	0	0	0	0	0	0	0	0	0	0	0	0	0	0	0	0	0	0			
1038	0	0	0	0	0	0	0	0	0	0	0	0	0	0	0	0	0	0	0	0	0	0	0	0	0			
1039	0	0	0	0	0	0	0	0	0	0	0	0	0	0	0	0	0	0	0	0	0	0	0	0	0			
1044	0	0	0	0	0	0	0	0	0	0	0	0	0	0	0	0	0	0	0	0	0	0	0	0	0			
1048	0	0	0	0	0	0	0	0	0	0	0	0	0	0	0	0	0	0	0	0	0	0	0	0	0			
1050	0	0	0	0	0	0	0	0	0	0	0	0	0	0	0	0	0	0	0	0	0	0	0	0	0			
1060	0	0	0	0	0	0	0	0	0	0	0	0	0	0	0	0	0	0	0	0	0	0	0	0	0			
1061	0	0	0	0	0	0	0	0	0	0	0	0	0	0	0	0	0	0	0	0	0	0	0	0	0			
1063	0	0	0	0	0	0	0	0	0	0	0	0	0	0	0	0	0	0	0	0	0	0	0	0	0			
1090	0	0	0	0	0	0	0	0	0	0	0	0	0	0	0	0	0	0	0	0	0	0	0	0	0			
1113	0	0	0	0	0	0	0	0	0	0	0	0	0	0	0	0	0	0	0	0	0	0	0	0	0			
1114	0	0	0	0	0	0	0	0	0	0	0	0	0	0	0	0	0	0	0	0	0	0	0	0	0			
1134	0	0	0	0	0	0	0	0	0	0	0	0	0	0	0	0	0	0	0	0	0	0	0	0	0			
1223	0	0	0	0	0	0	0	0	0	0	0	0	0	0	0	0	0	0	0	0	0	0	0	0	0			
1303	0	0	0	0	0	0	0	0	0	0	0	0	0	0	0	0	0	0	0	0	0	0	0	0	0			
1319	0	0	0	0	0	0	0	0	0	0	0	0	0	0	0	0	0	0	0	0	0	0	0	0	0			
1459	0	0	0	0	0	0	0	0	0	0	0	0	0	0	0	0	0	0	0	0	0	0	0	0	0			
1466	0	0	0	0	0	0	0	0	0	0	0	0	0	0	0	0	0	0	0	0	0	0	0	0	0			
Total	**0**	**0**	**0**	**0**	**0**	**0**	**0**	**0**	**0**	**0**	**0**	**1**	**0**	**0**	**0**	**0**	**0**	**0**	**0**	**0**	**0**	**0**	**0**	**0**	**1**			

Trabalhos Arqueológicos da U.A.U.M. / MEMÓRIAS, 7, 2010

Sondagem 11

Cerâmica cinzenta fina

U.E.	bordo			colo			fundo			bojo/parede			asa			perfil completo			outros			indeterminável			total	cronologia	cota	Observações
	s/ dec	c/ dec	pintado	s/ dec	c/ dec	pintado	s/ dec	c/ dec	pintado	s/ dec	c/ dec	pintado	s/ dec	c/ dec	pintado	s/ dec	c/ dec	pintado	s/ dec	c/ dec	pintado	s/ dec	c/ dec	pintado				
949	0	1	0	0	0	0	0	0	0	0	1	0	2	0	0	0	0	0	0	0	0	0	0	0	4			
984	2	2	0	0	0	0	2	0	0	8	2	0	0	0	0	0	0	0	0	0	0	0	0	0	16			
986	0	0	0	0	0	0	0	0	0	0	0	0	0	0	0	0	0	0	0	0	0	0	0	0	0			
988	0	0	0	0	0	0	0	0	0	0	0	0	0	0	0	0	0	0	0	0	0	0	0	0	0			
990	0	0	0	0	0	0	0	0	0	0	0	0	0	0	0	0	0	0	0	0	0	0	0	0	0			
991	0	0	0	0	0	0	0	0	0	0	0	0	0	0	0	0	0	0	0	0	0	0	0	0	0			
992	0	0	0	0	0	0	0	0	0	2	0	0	0	0	0	0	0	0	0	0	0	0	0	0	2			
994	0	0	0	0	0	0	0	0	0	0	0	0	0	0	0	0	0	0	0	0	0	0	0	0	0			
995	0	0	0	0	0	0	0	0	0	0	0	0	0	0	0	0	0	0	0	0	0	0	0	0	0			
996	0	0	0	0	0	0	0	0	0	0	0	0	0	0	0	0	0	0	0	0	0	0	0	0	0			
998	0	0	0	0	0	0	0	0	0	0	0	0	0	0	0	0	0	0	0	0	0	0	0	0	0			
1006	0	0	0	0	0	0	1	0	0	1	0	0	0	0	0	0	0	0	0	0	0	0	0	0	2			
1010	0	0	0	0	0	0	0	0	0	0	0	0	0	0	0	0	0	0	0	0	0	0	0	0	0			
1011	0	0	0	0	0	0	0	0	0	0	0	0	0	0	0	0	0	0	0	0	0	0	0	0	0			
1015	0	0	0	0	0	0	0	0	0	0	0	0	0	0	0	0	0	0	0	0	0	0	0	0	0			
1016	0	0	0	0	0	0	0	0	0	0	0	0	0	0	0	0	0	0	0	0	0	0	0	0	0			
1018	0	0	0	0	0	0	0	0	0	0	0	0	0	0	0	0	0	0	0	0	0	0	0	0	0			
1026	0	0	0	0	0	0	0	0	0	0	0	0	0	0	0	0	0	0	0	0	0	0	0	0	0			
1027	0	0	0	0	0	0	0	0	0	0	0	0	0	0	0	0	0	0	0	0	0	0	0	0	0			
1028	0	0	0	0	0	0	0	0	0	0	0	0	0	0	0	0	0	0	0	0	0	0	0	0	0			
1029	0	0	0	0	0	0	0	0	0	0	0	0	0	0	0	0	0	0	0	0	0	0	0	0	0			
1030	0	0	0	0	0	0	0	0	0	0	0	0	0	0	0	0	0	0	0	0	0	0	0	0	0			
1031	0	0	0	0	0	0	0	0	0	0	0	0	0	0	0	0	0	0	0	0	0	0	0	0	0			
1038	0	0	0	0	0	0	0	0	0	0	0	0	0	0	0	0	0	0	0	0	0	0	0	0	0			
1039	0	0	0	0	0	0	0	0	0	0	0	0	0	0	0	0	0	0	0	0	0	0	0	0	0			
1044	0	0	0	0	0	0	0	0	0	0	0	0	0	0	0	0	0	0	0	0	0	0	0	0	0			
1048	0	0	0	0	0	0	0	0	0	0	0	0	0	0	0	0	0	0	0	0	0	0	0	0	0			
1050	0	0	0	0	0	0	0	0	0	0	0	0	0	0	0	0	0	0	0	0	0	0	0	0	0			
1060	0	0	0	0	0	0	0	0	0	0	0	0	0	0	0	0	0	0	0	0	0	0	0	0	0			
1061	0	0	0	0	0	0	0	0	0	0	0	0	0	0	0	0	0	0	0	0	0	0	0	0	0			
1063	0	0	0	0	0	0	0	0	0	0	0	0	0	0	0	0	0	0	0	0	0	0	0	0	0			
1090	0	0	0	0	0	0	0	0	0	0	0	0	0	0	0	0	0	0	0	0	0	0	0	0	0			
1113	0	0	0	0	0	0	0	0	0	0	0	0	0	0	0	0	0	0	0	0	0	0	0	0	0			
1114	0	0	0	0	0	0	0	0	0	0	0	0	0	0	0	0	0	0	0	0	0	0	0	0	0			
1134	0	0	0	0	0	0	0	0	0	0	0	0	0	0	0	0	0	0	0	0	0	0	0	0	0			
1223	0	0	0	0	0	0	0	0	0	0	0	0	0	0	0	0	0	0	0	0	0	0	0	0	0			
1303	0	0	0	0	0	0	0	0	0	1	0	0	0	0	0	0	0	0	0	0	0	0	0	0	1			
1319	0	0	0	0	0	0	0	0	0	2	0	0	0	0	0	0	0	0	0	0	0	0	0	0	2			
1459	0	0	0	0	0	0	0	0	0	0	0	0	0	0	0	0	0	0	0	0	0	0	0	0	0			
1466	0	0	0	0	0	0	0	0	0	0	0	0	0	0	0	0	0	0	0	0	0	0	0	0	0			
Total	**2**	**3**	**0**	**0**	**0**	**0**	**3**	**0**	**0**	**14**	**3**	**0**	**2**	**0**	**0**	**0**	**0**	**0**	**0**	**0**	**0**	**0**	**0**	**0**	**27**			

Trabalhos Arqueológicos da U.A.U.M. / MEMÓRIAS, 7, 2010

Sondagem 11

Cerâmica cinzenta fina polida

U.E.	bordo			colo			fundo			bojo/parede			asa			perfil completo			outros			indeterminável			total	cronologia	cota	Observações
	s/ dec	c/ dec	pintado	s/ dec	c/ dec	pintado	s/ dec	c/ dec	pintado	s/ dec	c/ dec	pintado	s/ dec	c/ dec	pintado	s/ dec	c/ dec	pintado	s/ dec	c/ dec	pintado	s/ dec	c/ dec	pintado				
949	0	0	0	0	0	0	0	0	0	0	0	0	0	0	0	0	0	0	0	0	0	0	0	0	0			
984	0	0	0	0	0	0	0	0	0	1	1	0	0	0	0	0	0	0	0	0	0	0	0	0	2			
986	0	0	0	0	0	0	0	0	0	0	0	0	0	0	0	0	0	0	0	0	0	0	0	0	0			
988	2	0	0	0	0	0	1	0	0	2	1	0	0	0	0	0	0	0	0	0	0	0	0	0	6			
990	0	0	0	0	0	0	0	0	0	1	0	0	0	0	0	0	0	0	0	0	0	0	0	0	1			
991	0	0	0	0	0	0	0	0	0	0	0	0	0	0	0	0	0	0	0	0	0	0	0	0	0			
992	0	0	0	0	0	0	0	0	0	0	0	0	0	0	0	0	0	0	0	0	0	0	0	0	0			
994	0	0	0	0	0	0	0	0	0	0	0	0	0	0	0	0	0	0	0	0	0	0	0	0	0			
995	0	0	0	0	0	0	0	0	0	0	0	0	0	0	0	0	0	0	0	0	0	0	0	0	0			
996	0	0	0	0	0	0	0	0	0	0	0	0	0	0	0	0	0	0	0	0	0	0	0	0	0			
998	0	0	0	0	0	0	0	0	0	0	0	0	0	0	0	0	0	0	0	0	0	0	0	0	0			
1006	0	0	0	0	0	0	0	0	0	0	0	0	0	0	0	0	0	0	0	0	0	0	0	0	0			
1010	0	0	0	0	0	0	0	0	0	0	0	0	0	0	0	0	0	0	0	0	0	0	0	0	0			
1011	0	0	0	0	0	0	0	0	0	0	0	0	0	0	0	0	0	0	0	0	0	0	0	0	0			
1015	0	0	0	0	0	0	0	0	0	0	0	0	0	0	0	0	0	0	0	0	0	0	0	0	0			
1016	0	0	0	0	0	0	0	0	0	0	0	0	0	0	0	0	0	0	0	0	0	0	0	0	0			
1018	0	0	0	0	0	0	0	0	0	0	0	0	0	0	0	0	0	0	0	0	0	0	0	0	0			
1026	0	0	0	0	0	0	0	0	0	0	0	0	0	0	0	0	0	0	0	0	0	0	0	0	0			
1027	0	0	0	0	0	0	0	0	0	0	0	0	0	0	0	0	0	0	0	0	0	0	0	0	0			
1028	0	0	0	0	0	0	0	0	0	0	0	0	0	0	0	0	0	0	0	0	0	0	0	0	0			
1029	0	0	0	0	0	0	0	0	0	0	0	0	0	0	0	0	0	0	0	0	0	0	0	0	0			
1030	0	0	0	0	0	0	0	0	0	0	0	0	0	0	0	0	0	0	0	0	0	0	0	0	0			
1031	0	0	0	0	0	0	0	0	0	0	0	0	0	0	0	0	0	0	0	0	0	0	0	0	0			
1038	0	0	0	0	0	0	0	0	0	0	0	0	0	0	0	0	0	0	0	0	0	0	0	0	0			
1039	0	0	0	0	0	0	0	0	0	0	0	0	0	0	0	0	0	0	0	0	0	0	0	0	0			
1044	0	0	0	0	0	0	0	0	0	0	0	0	0	0	0	0	0	0	0	0	0	0	0	0	0			
1048	0	0	0	0	0	0	0	0	0	0	0	0	0	0	0	0	0	0	0	0	0	0	0	0	0			
1050	0	0	0	0	0	0	0	0	0	0	0	0	0	0	0	0	0	0	0	0	0	0	0	0	0			
1060	0	0	0	0	0	0	0	0	0	0	0	0	0	0	0	0	0	0	0	0	0	0	0	0	0			
1061	0	0	0	0	0	0	0	0	0	0	0	0	0	0	0	0	0	0	0	0	0	0	0	0	0			
1063	0	0	0	0	0	0	0	0	0	0	0	0	0	0	0	0	0	0	0	0	0	0	0	0	0			
1090	0	0	0	0	0	0	0	0	0	0	0	0	0	0	0	0	0	0	0	0	0	0	0	0	0			
1113	0	0	0	0	0	0	0	0	0	0	0	0	0	0	0	0	0	0	0	0	0	0	0	0	0			
1114	0	0	0	0	0	0	0	0	0	0	0	0	0	0	0	0	0	0	0	0	0	0	0	0	0			
1134	0	0	0	0	0	0	0	0	0	0	0	0	0	0	0	0	0	0	0	0	0	0	0	0	0			
1223	0	0	0	0	0	0	0	0	0	0	0	0	0	0	0	0	0	0	0	0	0	0	0	0	0			
1303	0	0	0	0	0	0	0	0	0	0	0	0	0	0	0	0	0	0	0	0	0	0	0	0	0			
1319	0	0	0	0	0	0	0	0	0	0	0	0	0	0	0	0	0	0	0	0	0	0	0	0	0			
1459	0	0	0	0	0	0	0	0	0	0	0	0	0	0	0	0	0	0	0	0	0	0	0	0	0			
1466	0	0	0	0	0	0	0	0	0	0	0	0	0	0	0	0	0	0	0	0	0	0	0	0	0			
Total	**2**	**0**	**0**	**0**	**0**	**0**	**1**	**0**	**0**	**4**	**2**	**0**	**0**	**0**	**0**	**0**	**0**	**0**	**0**	**0**	**0**	**0**	**0**	**0**	**9**			

Trabalhos Arqueológicos da U.A.U.M. / MEMÓRIAS, 7, 2010

Sondagem 11

Cerâmica comum fina

U.E.	bordo			colo			fundo			bojo/parede			asa			perfil completo			outros			indeterminável			total	cronologia	cota	Observações
	s/ dec	c/ dec	pintado	s/ dec	c/ dec	pintado	s/ dec	c/ dec	pintado	s/ dec	c/ dec	pintado	s/ dec	c/ dec	pintado	s/ dec	c/ dec	pintado	s/ dec	c/ dec	pintado	s/ dec	c/ dec	pintado				
949	2	0	1	0	0	0	3	0	2	22	0	1	1	0	0	0	0	0	0	1	0	0	0	0	33			outro = Lucerna de volutas
984	1	0	0	0	0	0	2	0	0	10	0	1	0	0	0	0	0	0	0	0	0	0	0	0	14			
986	0	0	0	0	0	0	1	0	0	1	0	0	0	0	0	0	0	0	0	0	0	0	0	0	2			
988	4	0	0	2	0	0	12	0	0	24	1	1	5	0	0	0	0	0	0	0	0	0	0	0	49			
990	0	0	0	0	0	0	1	0	1	7	0	0	0	0	0	0	0	0	0	0	0	0	0	0	9			
991	0	0	0	0	0	0	0	0	0	0	0	0	0	0	0	0	0	0	0	0	0	0	0	0	0			
992	0	0	0	0	0	0	0	0	0	4	0	0	0	0	0	0	0	0	0	0	0	0	0	0	4			
994	0	0	0	0	0	0	0	0	0	0	0	0	0	0	0	0	0	0	0	0	0	0	0	0	0			
995	0	0	0	0	0	0	0	0	0	0	0	0	0	0	0	0	0	0	0	0	0	0	0	0	0			
996	0	0	0	0	0	0	0	0	0	0	0	0	0	0	0	0	0	0	0	0	0	0	0	0	0			
998	0	0	0	0	0	0	0	0	0	0	0	0	0	0	0	0	0	0	0	0	0	0	0	0	0			
1006	2	0	0	0	0	0	0	0	0	18	0	0	0	0	0	0	0	0	1	0	0	0	0	0	21			outro = Lucerna
1010	0	0	0	0	0	0	0	0	0	1	0	0	0	0	0	0	0	0	0	0	0	0	0	0	1			
1011	0	0	0	0	0	0	0	0	0	0	0	0	0	0	0	0	0	0	0	0	0	0	0	0	0			
1015	0	0	0	0	0	0	0	0	0	0	0	0	0	0	0	0	0	0	0	0	0	0	0	0	0			
1016	0	0	0	0	0	0	0	0	0	1	0	0	0	0	0	0	0	0	0	0	0	0	0	0	1			
1018	0	0	0	0	0	0	0	0	0	0	0	0	0	0	0	0	0	0	0	0	0	0	0	0	0			
1026	0	0	0	0	0	0	0	0	0	0	0	0	0	0	0	0	0	0	0	0	0	0	0	0	0			
1027	0	0	0	0	0	0	1	0	0	8	0	0	0	0	0	0	0	0	0	0	0	0	0	0	9			
1028	0	0	0	0	0	0	0	0	0	0	0	0	0	0	0	0	0	0	0	0	0	0	0	0	0			
1029	0	0	0	0	0	0	0	0	0	0	0	0	0	0	0	0	0	0	0	0	0	0	0	0	0			
1030	0	0	0	0	0	0	0	0	0	0	0	0	0	0	0	0	0	0	0	0	0	0	0	0	0			
1031	0	0	0	1	0	0	0	0	0	1	0	0	0	0	0	0	0	0	0	0	0	0	0	0	2			
1038	0	0	0	0	0	0	0	0	0	2	0	0	0	0	0	0	0	0	0	0	0	0	0	0	2			
1039	0	0	0	0	0	0	0	0	0	0	0	0	0	0	0	0	0	0	0	0	0	0	0	0	0			
1044	1	0	0	0	0	0	0	0	0	3	0	0	0	0	0	0	0	0	0	0	0	0	0	0	4			
1048	0	0	0	0	0	0	1	0	0	2	0	0	1	0	0	0	0	0	0	0	0	1	0	0	5			
1050	0	0	0	0	0	0	0	0	0	2	0	0	0	0	0	0	0	0	0	0	0	0	0	0	2			
1060	0	0	0	0	0	0	0	0	0	0	0	0	0	0	0	0	0	0	0	0	0	0	0	0	0			
1061	0	0	0	0	0	0	0	0	0	0	0	0	0	0	0	0	0	0	0	0	0	0	0	0	0			
1063	0	0	0	0	0	0	0	0	0	1	0	0	0	0	0	0	0	0	0	0	0	0	0	0	1			
1090	0	0	0	0	0	0	0	0	0	0	0	0	0	0	0	0	0	0	0	0	0	0	0	0	0			
1113	0	0	1	0	0	0	0	0	0	1	0	0	0	0	0	0	0	0	0	0	0	0	0	0	2			
1114	0	0	0	0	0	0	0	0	0	0	0	0	0	0	0	0	0	0	0	0	0	0	0	0	0			
1134	0	0	0	0	0	0	0	0	0	0	0	0	0	0	0	0	0	0	0	0	0	0	0	0	0			
1223	0	0	0	0	0	0	0	0	0	0	0	0	0	0	0	0	0	0	0	0	0	0	0	0	0			
1303	1	0	0	0	0	0	1	0	0	5	0	0	0	0	0	0	0	0	0	0	0	0	0	0	7			
1319	0	0	0	0	0	0	0	0	0	0	0	0	0	0	0	0	0	0	0	0	0	0	0	0	0			
1459	0	0	0	0	0	0	0	0	0	0	0	0	0	0	0	0	0	0	0	0	0	0	0	0	0			
1466	0	0	0	0	0	0	0	0	0	0	0	0	0	0	0	0	0	0	0	0	0	0	0	0	0			
Total	**9**	**0**	**1**	**3**	**0**	**0**	**19**	**0**	**1**	**91**	**1**	**2**	**6**	**0**	**0**	**0**	**0**	**0**	**1**	**0**	**0**	**1**	**0**	**0**	**168**			

Trabalhos Arqueológicos da U.A.U.M. / MEMÓRIAS, 7, 2010

Sondagem 11

Engobe Vermelho

U.E.	bordo			colo			fundo			bojo/parede			asa			perfil completo			outros			indeterminável			total	cronologia	cota	Observações
	s/ dec	c/ dec	pintado	s/ dec	c/ dec	pintado	s/ dec	c/ dec	pintado	s/ dec	c/ dec	pintado	s/ dec	c/ dec	pintado	s/ dec	c/ dec	pintado	s/ dec	c/ dec	pintado	s/ dec	c/ dec	pintado				
949	0	0	0	0	0	0	0	0	0	0	0	0	0	0	0	0	0	0	0	0	0	0	0	0	0			
984	5	0	0	0	0	0	0	0	0	6	0	0	0	0	0	0	0	0	0	0	0	0	0	0	11			
986	0	0	0	0	0	0	0	0	0	0	0	0	0	0	0	0	0	0	0	0	0	0	0	0	0			
988	7	0	0	0	0	0	7	1	0	14	0	0	2	0	0	0	0	0	0	0	0	0	0	0	31			
990	0	0	0	0	0	0	1	0	0	0	0	0	0	0	0	0	0	0	0	0	0	0	0	0	1			
991	0	0	0	0	0	0	0	0	0	0	0	0	0	0	0	0	0	0	0	0	0	0	0	0	0			
992	1	0	0	0	0	0	0	0	0	0	0	0	0	0	0	0	0	0	0	0	0	0	0	0	1			
994	0	0	0	0	0	0	0	0	0	0	0	0	0	0	0	0	0	0	0	0	0	0	0	0	0			
995	0	0	0	0	0	0	0	0	0	0	0	0	0	0	0	0	0	0	0	0	0	0	0	0	0			
996	0	0	0	0	0	0	0	0	0	0	0	0	0	0	0	0	0	0	0	0	0	0	0	0	0			
998	0	0	0	0	0	0	0	0	0	1	0	0	0	0	0	0	0	0	0	0	0	0	0	0	1			
1006	0	0	0	0	0	0	0	0	0	4	0	0	0	0	0	0	0	0	0	0	0	0	0	0	4			
1010	0	0	0	0	0	0	0	0	0	0	0	0	0	0	0	0	0	0	0	0	0	0	0	0	0			
1011	0	0	0	0	0	0	0	0	0	0	0	0	0	0	0	0	0	0	0	0	0	0	0	0	0			
1015	0	0	0	0	0	0	0	0	0	0	0	0	0	0	0	0	0	0	0	0	0	0	0	0	0			
1016	0	0	0	0	0	0	0	0	0	0	0	0	0	0	0	0	0	0	0	0	0	0	0	0	0			
1018	0	0	0	0	0	0	0	0	0	0	0	0	0	0	0	0	0	0	0	0	0	0	0	0	0			
1026	0	0	0	0	0	0	0	0	0	0	0	0	0	0	0	0	0	0	0	0	0	0	0	0	0			
1027	0	0	0	0	0	0	0	0	0	0	0	0	0	0	0	0	0	0	0	0	0	0	0	0	0			
1028	0	0	0	0	0	0	0	0	0	0	0	0	0	0	0	0	0	0	0	0	0	0	0	0	0			
1029	0	0	0	0	0	0	0	0	0	0	0	0	0	0	0	0	0	0	0	0	0	0	0	0	0			
1030	0	0	0	0	0	0	0	0	0	0	0	0	0	0	0	0	0	0	0	0	0	0	0	0	0			
1031	0	0	0	0	0	0	0	0	0	0	0	0	0	0	0	0	0	0	0	0	0	0	0	0	0			
1038	0	0	0	0	0	0	0	0	0	0	0	0	0	0	0	0	0	0	0	0	0	0	0	0	0			
1039	0	0	0	0	0	0	0	0	0	0	0	0	0	0	0	0	0	0	0	0	0	0	0	0	0			
1044	1	0	0	0	0	0	0	0	0	4	0	0	0	0	0	0	0	0	0	0	0	0	0	0	5			
1048	0	0	0	0	0	0	0	0	0	0	0	0	0	0	0	0	0	0	0	0	0	0	0	0	0			
1050	0	0	0	0	0	0	0	0	0	1	0	0	0	0	0	0	0	0	0	0	0	0	0	0	1			
1060	0	0	0	0	0	0	0	0	0	0	0	0	0	0	0	0	0	0	0	0	0	0	0	0	0			
1061	0	0	0	0	0	0	0	0	0	0	0	0	0	0	0	0	0	0	0	0	0	0	0	0	0			
1063	0	0	0	0	0	0	0	0	0	0	0	0	0	0	0	0	0	0	0	0	0	0	0	0	0			
1090	0	0	0	0	0	0	0	0	0	0	0	0	0	0	0	0	0	0	0	0	0	0	0	0	0			
1113	0	0	0	0	0	0	0	0	0	0	0	0	0	0	0	0	0	0	0	0	0	0	0	0	0			
1114	0	0	0	0	0	0	0	0	0	0	0	0	0	0	0	0	0	0	0	0	0	0	0	0	0			
1134	0	0	0	0	0	0	0	0	0	0	0	0	0	0	0	0	0	0	0	0	0	0	0	0	0			
1223	0	0	0	0	0	0	0	0	0	0	0	0	0	0	0	0	0	0	0	0	0	0	0	0	0			
1303	0	0	0	0	0	0	0	0	0	0	0	0	0	0	0	0	0	0	0	0	0	0	0	0	0			
1319	0	0	0	0	0	0	0	0	0	0	0	0	0	0	0	0	0	0	0	0	0	0	0	0	0			
1459	0	0	0	0	0	0	0	0	0	0	0	0	0	0	0	0	0	0	0	0	0	0	0	0	0			
1466	0	0	0	0	0	0	0	0	0	0	0	0	0	0	0	0	0	0	0	0	0	0	0	0	0			
Total	**14**	**0**	**0**	**0**	**0**	**0**	**8**	**1**	**0**	**30**	**0**	**0**	**2**	**0**	**0**	**0**	**0**	**0**	**0**	**0**	**0**	**0**	**0**	**0**	**55**			

Trabalhos Arqueológicos da U.A.U.M. / MEMÓRIAS, 7, 2010

Sondagem 11

Engobe Branco

U.E.	bordo			colo			fundo			bojo/parede			asa			perfil completo			outros			indeterminável			total	cronologia	cota	Observações
	s/ dec	c/ dec	pintado	s/ dec	c/ dec	pintado	s/ dec	c/ dec	pintado	s/ dec	c/ dec	pintado	s/ dec	c/ dec	pintado	s/ dec	c/ dec	pintado	s/ dec	c/ dec	pintado	s/ dec	c/ dec	pintado				
949	0	0	0	0	0	0	0	0	0	0	0	0	0	0	0	0	0	0	0	0	0	0	0	0	0			
984	0	0	0	0	0	0	0	0	0	0	0	0	0	0	0	0	0	0	0	0	0	0	0	0	0			
986	0	0	0	0	0	0	0	0	0	0	0	0	0	0	0	0	0	0	0	0	0	0	0	0	0			
988	0	0	0	0	0	0	0	0	0	1	0	0	0	0	0	0	0	0	0	0	0	0	0	0	1			
990	0	0	0	0	0	0	0	0	0	0	0	0	0	0	0	0	0	0	0	0	0	0	0	0	0			
991	0	0	0	0	0	0	0	0	0	0	0	0	0	0	0	0	0	0	0	0	0	0	0	0	0			
992	0	0	0	0	0	0	0	0	0	0	0	0	0	0	0	0	0	0	0	0	0	0	0	0	0			
994	0	0	0	0	0	0	0	0	0	0	0	0	0	0	0	0	0	0	0	0	0	0	0	0	0			
995	0	0	0	0	0	0	0	0	0	0	0	0	0	0	0	0	0	0	0	0	0	0	0	0	0			
996	0	0	0	0	0	0	0	0	0	0	0	0	0	0	0	0	0	0	0	0	0	0	0	0	0			
998	0	0	0	0	0	0	0	0	0	0	0	0	0	0	0	0	0	0	0	0	0	0	0	0	0			
1006	0	0	0	0	0	0	0	0	0	0	0	0	0	0	0	0	0	0	0	0	0	0	0	0	0			
1010	0	0	0	0	0	0	0	0	0	0	0	0	0	0	0	0	0	0	0	0	0	0	0	0	0			
1011	0	0	0	0	0	0	0	0	0	0	0	0	0	0	0	0	0	0	0	0	0	0	0	0	0			
1015	0	0	0	0	0	0	0	0	0	0	0	0	0	0	0	0	0	0	0	0	0	0	0	0	0			
1016	0	0	0	0	0	0	0	0	0	0	0	0	0	0	0	0	0	0	0	0	0	0	0	0	0			
1018	0	0	0	0	0	0	0	0	0	0	0	0	0	0	0	0	0	0	0	0	0	0	0	0	0			
1026	0	0	0	0	0	0	0	0	0	0	0	0	0	0	0	0	0	0	0	0	0	0	0	0	0			
1027	0	0	0	0	0	0	0	0	0	0	0	0	0	0	0	0	0	0	0	0	0	0	0	0	0			
1028	0	0	0	0	0	0	0	0	0	0	0	0	0	0	0	0	0	0	0	0	0	0	0	0	0			
1029	0	0	0	0	0	0	0	0	0	0	0	0	0	0	0	0	0	0	0	0	0	0	0	0	0			
1030	0	0	0	0	0	0	0	0	0	0	0	0	0	0	0	0	0	0	0	0	0	0	0	0	0			
1031	0	0	0	0	0	0	0	0	0	0	0	0	0	0	0	0	0	0	0	0	0	0	0	0	0			
1038	0	0	0	0	0	0	0	0	0	0	0	0	0	0	0	0	0	0	0	0	0	0	0	0	0			
1039	0	0	0	0	0	0	0	0	0	0	0	0	0	0	0	0	0	0	0	0	0	0	0	0	0			
1044	0	0	0	0	0	0	0	0	0	0	0	0	0	0	0	0	0	0	0	0	0	0	0	0	0			
1048	0	0	0	0	0	0	0	0	0	0	0	0	0	0	0	0	0	0	0	0	0	0	0	0	0			
1050	0	0	0	0	0	0	0	0	0	0	0	0	0	0	0	0	0	0	0	0	0	0	0	0	0			
1060	0	0	0	0	0	0	0	0	0	0	0	0	0	0	0	0	0	0	0	0	0	0	0	0	0			
1061	0	0	0	0	0	0	0	0	0	0	0	0	0	0	0	0	0	0	0	0	0	0	0	0	0			
1063	0	0	0	0	0	0	0	0	0	0	0	0	0	0	0	0	0	0	0	0	0	0	0	0	0			
1090	0	0	0	0	0	0	0	0	0	0	0	0	0	0	0	0	0	0	0	0	0	0	0	0	0			
1113	0	0	0	0	0	0	0	0	0	0	0	0	0	0	0	0	0	0	0	0	0	0	0	0	0			
1114	0	0	0	0	0	0	0	0	0	0	0	0	0	0	0	0	0	0	0	0	0	0	0	0	0			
1134	0	0	0	0	0	0	0	0	0	0	0	0	0	0	0	0	0	0	0	0	0	0	0	0	0			
1223	0	0	0	0	0	0	0	0	0	0	0	0	0	0	0	0	0	0	0	0	0	0	0	0	0			
1303	0	0	0	0	0	0	0	0	0	0	0	0	0	0	0	0	0	0	0	0	0	0	0	0	0			
1319	0	0	0	0	0	0	0	0	0	0	0	0	0	0	0	0	0	0	0	0	0	0	0	0	0			
1459	0	0	0	0	0	0	0	0	0	0	0	0	0	0	0	0	0	0	0	0	0	0	0	0	0			
1466	0	0	0	0	0	0	0	0	0	0	0	0	0	0	0	0	0	0	0	0	0	0	0	0	0			
Total	**0**	**0**	**0**	**0**	**0**	**0**	**0**	**0**	**0**	**1**	**0**	**0**	**0**	**0**	**0**	**0**	**0**	**0**	**0**	**0**	**0**	**0**	**0**	**0**	**1**			

Trabalhos Arqueológicos da U.A.U.M. / MEMÓRIAS, 7, 2010

Sondagem 11

Cerâmica com "aguada"

U.E.	bordo			colo			fundo			bojo/parede			asa			perfil completo			outros			indeterminável			total	cronologia	cota	Observações
	s/ dec	c/ dec	pintado	s/ dec	c/ dec	pintado	s/ dec	c/ dec	pintado	s/ dec	c/ dec	pintado	s/ dec	c/ dec	pintado	s/ dec	c/ dec	pintado	s/ dec	c/ dec	pintado	s/ dec	c/ dec	pintado				
949	4	0	0	0	0	0	3	0	0	2	0	0	0	0	0	0	0	0	0	0	0	0	0	0	9			
984	0	0	0	0	0	0	0	0	0	0	0	0	0	0	0	0	0	0	0	0	0	0	0	0	0			
986	0	0	0	0	0	0	0	0	0	0	0	0	0	0	0	0	0	0	0	0	0	0	0	0	0			
988	2	0	0	0	0	0	0	3	0	9	0	0	7	0	0	0	1	0	0	0	0	0	0	0	22			
990	0	0	0	0	0	0	0	0	0	0	0	0	0	0	0	0	0	0	0	0	0	0	0	0	0			
991	0	0	0	0	0	0	2	0	0	1	0	0	0	0	0	0	0	0	0	0	0	0	0	0	3			
992	0	0	0	0	0	0	0	0	0	0	0	0	0	0	0	0	0	0	0	0	0	0	0	0	0			
994	0	0	0	0	0	0	0	0	0	0	0	0	0	0	0	0	0	0	0	0	0	0	0	0	0			
995	0	0	0	0	0	0	0	0	0	0	0	0	0	0	0	0	0	0	0	0	0	0	0	0	0			
996	0	0	0	0	0	0	0	0	0	1	0	0	0	0	0	0	0	0	0	0	0	0	0	0	1			
998	0	0	0	0	0	0	0	0	0	0	0	0	0	0	0	0	0	0	0	0	0	0	0	0	0			
1006	0	0	0	0	0	0	0	0	0	0	0	0	0	0	0	0	0	0	0	0	0	0	0	0	0			
1010	0	0	0	0	0	0	0	0	0	0	0	0	0	0	0	0	0	0	0	0	0	0	0	0	0			
1011	0	0	0	0	0	0	0	0	0	0	0	0	0	0	0	0	0	0	0	0	0	0	0	0	0			
1015	0	0	0	0	0	0	0	0	0	0	0	0	0	0	0	0	0	0	0	0	0	0	0	0	0			
1016	0	0	0	0	0	0	0	0	0	0	0	0	0	0	0	0	0	0	0	0	0	0	0	0	0			
1018	0	0	0	0	0	0	0	0	0	0	0	0	0	0	0	0	0	0	0	0	0	0	0	0	0			
1026	0	0	0	0	0	0	0	0	0	0	0	0	0	0	0	0	0	0	0	0	0	0	0	0	0			
1027	0	0	0	0	0	0	0	0	0	0	0	0	0	0	0	0	0	0	0	0	0	0	0	0	0			
1028	0	0	0	0	0	0	0	0	0	0	0	0	0	0	0	0	0	0	0	0	0	0	0	0	0			
1029	0	0	0	0	0	0	0	0	0	0	0	0	0	0	0	0	0	0	0	0	0	0	0	0	0			
1030	0	0	0	0	0	0	0	0	0	0	0	0	0	0	0	0	0	0	0	0	0	0	0	0	0			
1031	0	0	0	0	0	0	0	0	0	0	0	0	0	0	0	0	0	0	0	0	0	0	0	0	0			
1038	0	0	0	0	0	0	0	0	0	0	0	0	0	0	0	0	0	0	0	0	0	0	0	0	0			
1039	0	0	0	0	0	0	0	0	0	0	0	0	0	0	0	0	0	0	0	0	0	0	0	0	0			
1044	0	0	0	0	0	0	0	0	0	0	0	0	0	0	0	0	0	0	0	0	0	0	0	0	0			
1048	0	0	0	0	0	0	0	0	0	0	0	0	0	0	0	0	0	0	0	0	0	0	0	0	0			
1050	0	0	0	0	0	0	0	0	0	0	0	0	0	0	0	0	0	0	0	0	0	0	0	0	0			
1060	0	0	0	0	0	0	0	0	0	0	0	0	0	0	0	0	0	0	0	0	0	0	0	0	0			
1061	0	0	0	0	0	0	0	0	0	0	0	0	0	0	0	0	0	0	0	0	0	0	0	0	0			
1063	0	0	0	0	0	0	0	0	0	0	0	0	0	0	0	0	0	0	0	0	0	0	0	0	0			
1090	0	0	0	0	0	0	0	0	0	0	0	0	0	0	0	0	0	0	0	0	0	0	0	0	0			
1113	0	0	0	0	0	0	0	0	0	0	0	0	0	0	0	0	0	0	0	0	0	0	0	0	0			
1114	0	0	0	0	0	0	0	0	0	0	0	0	0	0	0	0	0	0	0	0	0	0	0	0	0			
1134	0	0	0	0	0	0	0	0	0	0	0	0	0	0	0	0	0	0	0	0	0	0	0	0	0			
1223	0	0	0	0	0	0	0	0	0	0	0	0	0	0	0	0	0	0	0	0	0	0	0	0	0			
1303	0	0	0	0	0	0	0	0	0	0	0	0	0	0	0	0	0	0	0	0	0	0	0	0	0			
1319	0	0	0	0	0	0	0	0	0	0	0	0	0	0	0	0	0	0	0	0	0	0	0	0	0			
1459	0	0	0	0	0	0	0	0	0	0	0	0	0	0	0	0	0	0	0	0	0	0	0	0	0			
1466	0	0	0	0	0	0	0	0	0	0	0	0	0	0	0	0	0	0	0	0	0	0	0	0	0			
Total	**2**	**0**	**0**	**0**	**0**	**0**	**2**	**3**	**0**	**11**	**0**	**0**	**7**	**0**	**0**	**0**	**1**	**0**	**0**	**0**	**0**	**0**	**0**	**0**	**35**			

Trabalhos Arqueológicos da U.A.U.M. / MEMÓRIAS, 7, 2010

Sondagem 11

Sigillata

U.E.	bordo			colo			fundo			bojo/parede			asa			perfil completo			outros			indeterminável			total	cronologia	cota	Observações
	s/ dec	c/ dec	pintado	s/ dec	c/ dec	pintado	s/ dec	c/ dec	pintado	s/ dec	c/ dec	pintado	s/ dec	c/ dec	pintado	s/ dec	c/ dec	pintado	s/ dec	c/ dec	pintado	s/ dec	c/ dec	pintado				
949	4	0	0	0	0	0	1	0	0	11	2	0	0	0	0	0	0	0	0	0	0	0	0	0	18			
984	1	0	0	0	0	0	1	0	0	2	0	0	0	0	0	0	0	0	0	0	0	0	0	0	4			
986	0	0	0	0	0	0	0	0	0	0	0	0	0	0	0	0	0	0	0	0	0	0	0	0	0			
988	9	6	0	0	0	0	11	0	0	10	14	0	0	0	0	0	0	0	0	0	0	1	0	0	51			1 fundo c/marca de oleiro
990	0	0	0	0	0	0	0	0	0	4	0	0	0	0	0	0	0	0	0	0	0	0	0	0	4			
991	1	0	0	0	0	0	0	0	0	2	0	0	0	0	0	0	0	0	0	0	0	0	0	0	3			
992	0	0	0	0	0	0	0	0	0	0	0	0	0	0	0	0	0	0	0	0	0	0	0	0	0			
994	0	0	0	0	0	0	0	0	0	0	0	0	0	0	0	0	0	0	0	0	0	0	0	0	0			
995	0	0	0	0	0	0	0	0	0	0	0	0	0	0	0	0	0	0	0	0	0	0	0	0	0			
996	1	0	0	0	0	0	0	0	0	0	2	0	0	0	0	0	0	0	0	0	0	0	0	0	3			
998	0	0	0	0	0	0	0	0	0	1	0	0	0	0	0	0	0	0	0	0	0	0	0	0	1			
1006	12	1	0	0	0	0	1	0	0	6	1	0	0	0	0	0	0	0	0	0	0	0	0	0	21			
1010	0	0	0	0	0	0	0	0	0	0	0	0	0	0	0	0	0	0	0	0	0	0	0	0	0			
1011	0	0	0	0	0	0	0	0	0	1	0	0	0	0	0	0	0	0	0	0	0	0	0	0	1			
1015	0	0	0	0	0	0	0	0	0	0	0	0	0	0	0	0	0	0	0	0	0	0	0	0	0			
1016	0	0	0	0	0	0	1	0	0	3	0	0	0	0	0	0	0	0	0	0	0	0	0	0	4			
1018	0	0	0	0	0	0	0	0	0	0	0	0	0	0	0	0	0	0	0	0	0	0	0	0	0			
1026	0	0	0	0	0	0	0	0	0	0	0	0	0	0	0	0	0	0	0	0	0	0	0	0	0			
1027	0	0	0	0	0	0	0	0	0	2	0	0	0	0	0	0	0	0	0	0	0	0	0	0	2			
1028	0	0	0	0	0	0	0	0	0	0	0	0	0	0	0	0	0	0	0	0	0	0	0	0	0			
1029	0	0	0	0	0	0	0	0	0	0	0	0	0	0	0	0	0	0	0	0	0	0	0	0	0			
1030	0	0	0	0	0	0	0	0	0	0	0	0	0	0	0	0	0	0	0	0	0	1	0	0	1			
1031	0	0	0	0	0	0	0	0	0	0	0	0	0	0	0	0	0	0	0	0	0	0	0	0	0			
1038	0	0	0	0	0	0	1	0	0	0	0	0	0	0	0	0	0	0	0	0	0	0	0	0	1			
1039	0	0	0	0	0	0	0	0	0	0	0	0	0	0	0	0	0	0	0	0	0	0	0	0	0			
1044	2	0	0	0	0	0	1	0	0	3	0	0	0	0	0	0	0	0	0	0	0	0	0	0	6			
1048	1	0	0	0	0	0	0	0	0	0	0	0	0	0	0	0	0	0	0	0	0	0	0	0	1			
1050	2	0	0	0	0	0	1	0	0	1	0	0	0	0	0	0	0	0	0	0	0	0	0	0	4			
1060	0	0	0	0	0	0	0	0	0	0	0	0	0	0	0	0	0	0	0	0	0	0	0	0	0			
1061	0	0	0	0	0	0	0	0	0	0	0	0	0	0	0	0	0	0	0	0	0	0	0	0	0			
1063	0	0	0	0	0	0	0	0	0	0	0	0	0	0	0	0	0	0	0	0	0	0	0	0	0			
1090	1	0	0	0	0	0	0	0	0	0	0	0	0	0	0	0	0	0	0	0	0	0	0	0	1			
1113	0	0	0	0	0	0	0	0	0	1	0	0	0	0	0	0	0	0	0	0	0	0	0	0	1			
1114	0	0	0	0	0	0	0	0	0	0	0	0	0	0	0	0	0	0	0	0	0	0	0	0	0			
1134	6	0	0	0	0	0	0	0	0	4	0	0	0	0	0	0	0	0	0	0	0	0	0	0	10			
1223	1	0	0	0	0	0	1	0	0	1	0	0	0	0	0	0	0	0	0	0	0	0	0	0	3			
1303	0	0	0	0	0	0	0	0	0	2	1	0	0	0	0	0	0	0	0	0	0	0	0	0	3			
1319	0	0	0	0	0	0	0	0	0	0	0	0	0	0	0	0	0	0	0	0	0	0	0	0	0			
1459	0	0	0	0	0	0	0	0	0	0	0	0	0	0	0	0	0	0	0	0	0	0	0	0	0			
1466	0	0	0	0	0	0	0	0	0	0	0	0	0	0	0	0	0	0	0	0	0	0	0	0	0			
Total	**37**	**7**	**0**	**0**	**0**	**0**	**18**	**0**	**0**	**43**	**18**	**0**	**0**	**0**	**0**	**0**	**0**	**0**	**0**	**0**	**0**	**2**	**0**	**0**	**143**			

Trabalhos Arqueológicos da U.A.U.M. / MEMÓRIAS, 7, 2010

Sondagem 11

Cerâmica tipo Bracarense

U.E.	bordo			colo			fundo			bojo/parede			asa			perfil completo			outros			indeterminável			total	cronologia	cota	Observações
	s/ dec	c/ dec	pintado	s/ dec	c/ dec	pintado	s/ dec	c/ dec	pintado	s/ dec	c/ dec	pintado	s/ dec	c/ dec	pintado	s/ dec	c/ dec	pintado	s/ dec	c/ dec	pintado	s/ dec	c/ dec	pintado				
949	1	1	0	0	0	0	1	0	0	0	0	0	0	0	0	0	0	0	0	0	0	0	0	0	3			
984	0	0	0	0	0	0	0	0	0	0	0	0	0	0	0	0	0	0	0	0	0	0	0	0	0			
986	0	0	0	0	0	0	0	0	0	0	0	0	0	0	0	0	0	0	0	0	0	0	0	0	0			
988	2	0	0	0	0	0	1	0	0	10	0	0	0	0	0	0	1	0	0	0	0	0	0	0	14			
990	1	0	0	0	0	0	0	0	0	0	0	0	0	0	0	0	0	0	0	0	0	0	0	0	1			
991	0	0	0	0	0	0	0	0	0	0	0	0	0	0	0	0	0	0	0	0	0	0	0	0	0			
992	0	0	0	0	0	0	0	0	0	0	0	0	0	0	0	0	0	0	0	0	0	0	0	0	0			
994	0	0	0	0	0	0	0	0	0	0	0	0	0	0	0	0	0	0	0	0	0	0	0	0	0			
995	0	0	0	0	0	0	0	0	0	0	0	0	0	0	0	0	0	0	0	0	0	0	0	0	0			
996	0	0	0	0	0	0	0	0	0	0	0	0	0	0	0	0	0	0	0	0	0	0	0	0	0			
998	0	0	0	0	0	0	0	0	0	0	0	0	0	0	0	0	0	0	0	0	0	0	0	0	0			
1006	1	0	0	0	0	0	0	0	0	5	0	0	0	0	0	0	0	0	0	0	0	0	0	0	6			
1010	1	0	0	0	0	0	0	0	0	0	0	0	0	0	0	0	0	0	0	0	0	0	0	0	1			
1011	0	0	0	0	0	0	0	0	0	0	0	0	0	0	0	0	0	0	0	0	0	0	0	0	0			
1015	0	0	0	0	0	0	0	0	0	0	0	0	0	0	0	0	0	0	0	0	0	0	0	0	0			
1016	0	0	0	0	0	0	0	0	0	0	0	0	0	0	0	0	0	0	0	0	0	0	0	0	0			
1018	0	0	0	0	0	0	0	0	0	0	0	0	0	0	0	0	0	0	0	0	0	0	0	0	0			
1026	0	0	0	0	0	0	0	0	0	0	0	0	0	0	0	0	0	0	0	0	0	0	0	0	0			
1027	0	0	0	0	0	0	0	0	0	0	0	0	0	0	0	0	0	0	0	0	0	0	0	0	0			
1028	0	0	0	0	0	0	0	0	0	0	0	0	0	0	0	0	0	0	0	0	0	0	0	0	0			
1029	0	0	0	0	0	0	0	0	0	0	0	0	0	0	0	0	0	0	0	0	0	0	0	0	0			
1030	0	0	0	0	0	0	0	0	0	0	0	0	0	0	0	0	0	0	0	0	0	0	0	0	0			
1031	0	0	0	0	0	0	0	0	0	0	0	0	0	0	0	0	0	0	0	0	0	0	0	0	0			
1038	0	0	0	0	0	0	0	0	0	0	0	0	0	0	0	0	0	0	0	0	0	0	0	0	0			
1039	0	0	0	0	0	0	0	0	0	0	0	0	0	0	0	0	0	0	0	0	0	0	0	0	0			
1044	0	0	0	0	0	0	0	0	0	1	0	0	0	0	0	0	0	0	0	0	0	0	0	0	1			
1048	0	0	0	0	0	0	0	0	0	0	0	0	0	0	0	0	0	0	0	0	0	0	0	0	0			
1050	0	0	0	0	0	0	0	0	0	0	0	0	0	0	0	0	0	0	0	0	0	0	0	0	0			
1060	0	0	0	0	0	0	0	0	0	0	0	0	0	0	0	0	0	0	0	0	0	0	0	0	0			
1061	0	0	0	0	0	0	0	0	0	0	0	0	0	0	0	0	0	0	0	0	0	2	0	0	2			
1063	0	0	0	0	0	0	0	0	0	0	0	0	0	0	0	0	0	0	0	0	0	0	0	0	0			
1090	0	0	0	0	0	0	0	0	0	0	0	0	0	0	0	0	0	0	0	0	0	0	0	0	0			
1113	0	0	0	0	0	0	0	0	0	0	0	0	0	0	0	0	0	0	0	0	0	0	0	0	0			
1114	0	0	0	0	0	0	0	0	0	0	0	0	0	0	0	0	0	0	0	0	0	0	0	0	0			
1134	0	0	0	0	0	0	0	0	0	0	0	0	0	0	0	0	0	0	0	0	0	0	0	0	0			
1223	0	0	0	0	0	0	0	0	0	0	0	0	0	0	0	0	0	0	0	0	0	0	0	0	0			
1303	0	0	0	0	0	0	0	0	0	0	0	0	0	0	0	0	0	0	0	0	0	0	0	0	0			
1319	0	0	0	0	0	0	0	0	0	0	0	0	0	0	0	0	0	0	0	0	0	0	0	0	0			
1459	0	0	0	0	0	0	0	0	0	0	0	0	0	0	0	0	0	0	0	0	0	0	0	0	0			
1466	0	0	0	0	0	0	0	0	0	0	0	0	0	0	0	1	0	0	0	0	0	0	0	0	1			
Total	**5**	**0**	**0**	**0**	**0**	**0**	**1**	**0**	**0**	**16**	**0**	**0**	**0**	**0**	**0**	**1**	**1**	**0**	**0**	**0**	**0**	**2**	**0**	**0**	**29**			

Trabalhos Arqueológicos da U.A.U.M. / MEMÓRIAS, 7, 2010

Sondagem 11

Vidro

U.E.	Bordo		Gargalo		fundo		bojo/parede		asa		perfil completo		outro		indeterminável		total	cronologia	cota	Observações
	s/ dec	c/ dec	s/ dec	c/ dec	s/ dec	c/ dec	s/ dec	c/ dec	s/ dec	c/ dec	s/ dec	c/ dec	s/ dec	c/ dec	s/ dec	c/ dec				
949	0	0	0	0	0	0	0	1	0	0	1	0	1	0	9	0	12			
984	0	0	0	0	0	0	0	0	0	0	0	0	0	0	0	0	0			
986	0	0	0	0	0	0	0	0	0	0	0	0	0	0	0	0	0			
988	1	0	0	0	0	0	2	0	0	2	0	0	0	0	0	0	5			
990	0	0	0	0	0	0	0	0	0	0	0	0	0	0	0	0	0			
991	0	0	0	0	0	0	0	0	0	0	0	0	0	0	0	0	0			
992	0	0	0	0	0	0	0	0	0	0	0	0	0	0	0	0	0			
994	0	0	0	0	0	0	0	0	0	0	0	0	0	0	0	0	0			
995	0	0	0	0	0	0	0	0	0	0	0	0	0	0	0	0	0			
996	0	0	0	0	0	0	0	0	0	0	0	0	0	0	0	0	0			
998	0	0	0	0	0	0	0	0	0	0	0	0	0	0	0	0	0			
1006	0	0	0	0	0	0	2	0	0	0	0	0	0	0	0	0	2			
1010	0	0	0	0	0	0	0	0	0	0	0	0	0	0	0	0	0			
1011	0	0	0	0	0	0	0	0	0	0	0	0	0	0	0	0	0			
1015	0	0	0	0	0	0	0	0	0	0	0	0	0	0	0	0	0			
1016	0	0	0	0	0	0	0	0	0	0	0	0	0	0	0	0	0			
1018	0	0	0	0	0	0	0	0	0	0	0	0	0	0	0	0	0			
1026	0	0	0	0	0	0	0	0	0	0	0	0	0	0	1	0	1			
1027	0	0	0	0	0	0	0	0	0	0	0	0	0	0	0	0	0			
1028	0	0	0	0	0	0	1	0	0	0	0	0	0	0	0	0	1			
1029	0	0	0	0	0	0	0	0	0	0	0	0	0	0	0	0	0			
1030	0	0	0	0	0	0	0	0	0	0	0	0	0	0	0	0	0			
1031	0	0	0	0	0	0	0	0	0	0	0	0	0	0	0	0	0			
1038	0	0	0	0	0	0	0	0	0	0	0	0	0	0	0	0	0			
1039	0	0	0	0	0	0	0	0	0	0	0	0	0	0	0	0	0			
1044	0	0	0	0	0	0	0	0	0	0	0	0	0	0	0	0	0			
1048	0	0	0	0	0	0	0	0	0	0	0	0	0	0	0	0	0			
1050	0	0	0	0	0	0	0	0	0	0	0	0	0	0	0	0	0			
1060	0	0	0	0	0	0	0	0	0	0	0	0	0	0	0	0	0			
1061	0	0	0	0	0	0	0	0	0	0	0	0	0	0	0	1	1			
1063	0	0	0	0	0	0	0	0	0	0	0	0	0	0	0	0	0			
1090	0	0	0	0	0	0	0	0	0	0	0	0	0	0	0	0	0			
1113	0	0	0	0	0	0	0	0	0	0	0	0	0	0	0	0	0			
1114	0	0	0	0	0	0	0	0	0	0	0	0	0	0	0	0	0			
1134	0	0	0	0	0	0	0	0	0	0	0	0	0	0	1	0	1			
1223	0	0	0	0	0	0	0	0	0	0	0	0	0	0	0	0	0			
1303	0	0	0	0	0	0	0	0	0	0	0	0	0	0	0	0	0			
1319	0	0	0	0	0	0	0	0	0	0	0	0	0	0	0	0	0			
1459	0	0	0	0	0	0	0	0	0	0	0	0	0	0	1	0	1			grupo vidro pulverizado
1466	0	0	0	0	0	0	0	0	0	0	0	0	0	0	1	0	1			escória de vidro (?)
Total	**1**	**0**	**0**	**0**	**0**	**0**	**5**	**0**	**0**	**2**	**0**	**0**	**0**	**0**	**4**	**1**	**25**			

Trabalhos Arqueológicos da U.A.U.M. / MEMÓRIAS, 7, 2010

Sondagem 11

Material de construção

U.E.	Tégula		Azulejo		Tijolo		Telha		Tijoleira		Indeterminável		Outro		total	cronologia	cota	Observações
	Total de frag.	Marca	Total de frag.	Marca	Total de frag.	Marca	Total de frag.	Marca	Total de frag.	Marca	Total de frag.	Marca	Total de frag.	Marca				
949	1	0	4	0	0	0	2	0	0	0	0	0	3	0	10			outro = tampa de ânfora
984	0	0	0	0	0	0	0	0	0	0	0	0	0	0	0			
986	0	0	0	0	0	0	0	0	0	0	0	0	0	0	0			
988	1	0	0	0	0	0	0	0	1	0	0	0	0	0	2			
990	0	0	0	0	0	0	0	0	0	0	0	0	0	0	0			
991	0	0	0	0	1	0	1	0	0	0	0	0	0	0	2			
992	0	0	0	0	0	0	0	0	0	0	0	0	0	0	0			
994	0	0	0	0	0	0	0	0	0	0	0	0	0	0	0			
995	2	0	0	0	0	0	0	0	1	0	0	0	0	0	3			
996	0	0	0	0	0	0	0	0	0	0	0	0	0	0	0			
998	0	0	0	0	0	0	0	0	0	0	0	0	1	0	1			outro = tampa de ânfora
1006	0	0	0	0	0	0	0	0	0	0	0	0	0	0	0			
1010	0	0	0	0	0	0	0	0	0	0	0	0	0	0	0			
1011	0	0	0	0	0	0	0	0	0	0	0	0	0	0	0			
1015	0	0	0	0	0	0	0	0	0	0	0	0	0	0	0			
1016	0	0	0	0	0	0	0	0	0	0	0	0	0	0	0			
1018	1	0	0	0	0	0	0	0	0	0	0	0	0	0	1			
1026	0	0	0	0	0	0	0	0	0	0	0	0	0	0	0			
1027	0	0	0	0	0	0	0	0	0	0	0	0	0	0	0			
1028	0	0	0	0	0	0	0	0	0	0	0	0	0	0	0			
1029	0	0	0	0	0	0	0	0	0	0	0	0	0	0	0			
1030	0	0	0	0	0	0	0	0	0	0	0	0	0	0	0			
1031	0	0	0	0	0	0	0	0	0	0	0	0	0	0	0			
1038	0	0	0	0	0	0	0	0	1	0	0	0	0	0	1			
1039	0	0	0	0	0	0	0	0	0	0	0	0	0	0	0			
1044	2	0	0	0	1	0	0	0	0	0	0	0	0	0	3			
1048	0	0	0	0	0	0	0	0	0	0	0	0	0	0	0			
1050	0	0	0	0	0	0	0	0	0	0	0	0	0	0	0			
1060	0	0	0	0	0	0	0	0	0	0	0	0	0	0	0			
1061	0	0	0	0	0	0	0	0	0	0	0	0	0	0	0			
1063	0	0	0	0	0	0	0	0	0	0	0	0	0	0	0			
1090	0	0	0	0	0	0	0	0	0	0	0	0	0	0	0			
1113	0	0	0	0	0	0	0	0	0	0	0	0	0	0	0			
1114	0	0	0	0	0	0	0	0	0	0	0	0	0	0	0			
1134	0	0	0	0	0	0	0	0	0	0	2	0	0	0	2			
1223	0	0	0	0	0	0	0	0	0	0	0	0	2	0	2			
1303	0	0	0	0	0	0	0	0	0	0	0	0	0	0	0			
1319	0	0	0	0	0	0	0	0	0	0	0	0	0	0	0			
1459	0	0	0	0	0	0	0	0	0	0	0	0	0	0	0			
1466	0	0	0	0	0	0	0	0	0	0	0	0	0	0	0			
Total	**6**	**0**	**0**	**0**	**2**	**0**	**1**	**0**	**3**	**0**	**2**	**0**	**3**	**0**	**27**			

Trabalhos Arqueológicos da U.A.U.M. / MEMÓRIAS, 7, 2010

Achados e material inventariado no M.R. A. D.D.S

Sondagem 12

Nº Ach	UE	SEP	Nº inventário	Cota	Descrição	Data
131	1105				cobre	07-01-2009
133	1155				Lamina de xisto	16-01-2009
143	1153				prego	20-01-2009
144	1153				prego	20-01-2009
145	1153				prego	20-01-2009
146	1153				prego	20-01-2009
147	1153				prego	20-01-2009
148	1153				prego	20-01-2009
149	1274	Sep.XVI			prego	21-10-2008
150	1153				prego	21-10-2008
151	1274	Sep.XVI			prego	22-10-2008
152	1274	Sep.XVI			prego	22-10-2008
153	1274	Sep.XVI			prego	22-10-2008
154	1274	Sep.XVI			prego	22-10-2008
155	1272	Sep.XVI			prego	22-10-2008
156	1272	Sep.XVI			prego	26-01-2009
157	1272	Sep.XVI			prego	26-01-2009
158	1272	Sep.XVI			prego	26-01-2009
159	1272	Sep.XVI			prego	26-01-2009
160	1272	Sep.XVI			conjunto vidros	26-01-2009
161	1272	Sep.XVI			prego	26-01-2009
162	1272	Sep.XVI			prego	26-01-2009
163	1272	Sep.XVI			prego	26-01-2009
164	1272	Sep.XVI			fragmento de vidro	26-01-2009
165	1272	Sep.XVI			prego	26-01-2009
166	1272	Sep.XVI			prego	26-01-2009
167	1272	Sep.XVI			prego	26-01-2009
168	1272	Sep.XVI			prego	26-01-2009
169	1272	Sep.XVI			prego	26-01-2009
170	1272	Sep.XVI			prego	26-01-2009
171	1272	Sep.XVI			prego	26-01-2009
172	1272	Sep.XVI			prego	26-01-2009
173	1272	Sep.XVI			prego	26-01-2009
174	1272	Sep.XVI			prego	26-01-2009
175	1272	Sep.XVI			prego	26-01-2009
176	1272	Sep.XVI			prego	26-01-2009
177	1272	Sep.XVI			prego	27-01-2009
178	1272	Sep.XVI			prego	27-01-2009
179	1272	Sep.XVI			prego	27-01-2009
180	1272	Sep.XVI			prego	27-01-2009
181	1272	Sep.XVI			prego	27-01-2009
182	1272	Sep.XVI			prego	27-01-2009
183	1272	Sep.XVI			prego	27-01-2009
184	1272	Sep.XVI			prego	27-01-2009
185	1272	Sep.XVI			prego	27-01-2009
186	1272	Sep.XVI			prego	27-01-2009
187	1345	Sep.XVII			prego	28-01-2009
188	1345	Sep.XVII			prego	28-01-2009
189	1345	Sep.XVII			prego	28-01-2009
190	1345	Sep.XVII			prego	28-01-2009
191	1345	Sep.XVII			prego	28-01-2009
192	1345	Sep.XVII			prego	28-01-2009
209	1364	Sep.XIII			prego	11-02-2009
210	1364	Sep.XIII			prego	11-02-2009

Trabalhos Arqueológicos da U.A.D.M. / MEMÓRIAS, 7, 2010

Sondagem 12 - Total por produção

UE	Porcelana	Faiança	Vidrada	Comum - Redutora	Comum - Oxidante	Cinzenta tardia	Comum fina	Comum fina pintada	Cinzenta fina	Cinzenta fina polida	Sigillata	Cerâmica refractária	Bracarense	Engobe vermelho	Engobe branco	Engobe	Aguada	Ânfora	Lucerna	Cadinho	Cerâmica Castreja	Senhora do Leite	Grés	Dolium/talha	Candela	Indeterminado/outro	Urna	Material de construção	Vidro	Ficha de jogo	Lítico	Almofariz	Ferro	Prego	Escória	Cobre ou liga de cobre	Moeda	TOTAL	Total %
1105																																				1		1	0,15%
1144					18		4				1			5										3		1												32	4,86%
1147			1		10																							2										13	1,98%
1152				1	4																																	5	0,76%
1153											1															1		1						7				10	1,52%
1155					66		30				16		1	19				14						3				3	3		1							156	23,71%
1163				1	9		4				2							1										2										19	2,89%
1175				19	173		53			2	19		2	24				25	1									3	6									327	49,70%
1260					2						1			1				1								1												6	0,91%
1265							3				1																	2										6	0,91%
1272				1	1		7																						2					30				41	6,23%
1274				1	2		1				1																	1	1					5				12	1,82%
1285					8						1																											9	1,37%
1292					2		1											1																				4	0,61%
1345																																		6				6	0,91%
1356				1	4		1										1							1				4										12	1,82%
1364																																		2				2	0,30%
1484					1																																	1	0,15%
Total	0	0	1	24	300	0	104	0	0	2	43	0	3	49	0	0	1	42	1	0	0	0	0	7	0	3	0	18	12	0	1	0	0	50	0	1	0	662	100,00%
Total%	0,00%	0,00%	0,15%	3,65%	45,59%	0,00%	15,81%	0,00%	0,00%	0,30%	6,53%	0,00%	0,46%	7,45%	0,00%	0,00%	0,15%	6,38%	0,15%	0,00%	0,00%	0,00%	0,00%	1,06%	0,00%	0,46%	0,00%	2,74%	1,82%	0,00%	0,15%	0,00%	0,00%	7,60%	0,00%	0,15%	0,00%	100,00%	

Trabalhos Arqueológicos da U.A.U.M. / MEMÓRIAS, 7, 2010

Sondagem 12

Cerâmica comum (oxidante)

U.E.	bordo			colo			fundo			bojo/parede			asa			perfil completo			outros			indeterminável			total	cronologia	cota	Observações
	s/ dec	c/ dec	pintado	s/ dec	c/ dec	pintado	s/ dec	c/ dec	pintado	s/ dec	c/ dec	pintado	s/ dec	c/ dec	pintado	s/ dec	c/ dec	pintado	s/ dec	c/ dec	pintado	s/ dec	c/ dec	pintado				
1144	2	1	0	0	0	0	2	0	0	16	0	0	0	0	0	0	0	0	1	0	0	0	0	0	22			paredes = 3 frag de dolium;outro = cadinho
1147	0	0	0	0	0	0	1	0	0	9	0	0	0	0	0	0	0	0	0	0	0	0	0	0	10			
1152	0	0	0	0	0	0	0	0	0	4	0	0	0	0	0	0	0	0	0	0	0	0	0	0	4			
1153	0	0	0	0	0	0	0	0	0	0	0	0	0	0	0	0	0	0	1	0	0	0	0	0	1			outro = molde
1155	5	0	0	0	0	0	4	0	0	59	0	0	1	0	0	0	0	0	0	0	0	0	0	0	69			3 paredes de dolium
1163	0	0	0	0	0	0	0	0	0	9	0	0	0	0	0	0	0	0	0	0	0	0	0	0	9			
1175	18	0	0	0	0	0	15	0	0	134	0	0	6	0	0	0	0	0	0	0	0	0	0	0	173			
1260	0	0	0	0	0	0	2	0	0	0	0	0	0	0	0	0	0	0	0	0	0	0	0	0	2			
1265	0	0	0	0	0	0	0	0	0	0	0	0	0	0	0	0	0	0	0	0	0	0	0	0	0			
1272	0	0	0	0	0	0	0	0	0	1	0	0	0	0	0	0	0	0	0	0	0	0	0	0	1			
1274	0	0	0	0	0	0	0	0	0	2	0	0	0	0	0	0	0	0	0	0	0	0	0	0	2			
1285	0	0	0	0	0	0	1	0	0	7	0	0	0	0	0	0	0	0	0	0	0	0	0	0	8			
1292	0	0	0	0	0	0	0	0	0	2	0	0	0	0	0	0	0	0	0	0	0	0	0	0	2			
1356	1	0	0	0	0	0	0	0	0	4	0	0	0	0	0	0	0	0	0	0	0	0	0	0	5			1parede dolium
1484	0	0	0	0	0	0	0	0	0	1	0	0	0	0	0	0	0	0	0	0	0	0	0	0	1			
Total	**26**	**1**	**0**	**0**	**0**	**0**	**25**	**0**	**0**	**248**	**0**	**0**	**7**	**0**	**0**	**0**	**0**	**0**	**2**	**0**	**0**	**0**	**0**	**0**	**309**			

Cerâmica comum (redutora)

U.E.	bordo			colo			fundo			bojo/parede			asa			perfil completo			outros			indeterminável			total	cronologia	cota	Observações
	s/ dec	c/ dec	pintado	s/ dec	c/ dec	pintado	s/ dec	c/ dec	pintado	s/ dec	c/ dec	pintado	s/ dec	c/ dec	pintado	s/ dec	c/ dec	pintado	s/ dec	c/ dec	pintado	s/ dec	c/ dec	pintado				
1144	0	0	0	0	0	0	0	0	0	0	0	0	0	0	0	0	0	0	0	0	0	0	0	0	0			
1147	0	0	0	0	0	0	0	0	0	0	0	0	0	0	0	0	0	0	1	0	0	0	0	0	1			outro = testo
1152	0	0	0	0	0	0	0	0	0	1	0	0	0	0	0	0	0	0	0	0	0	0	0	0	1			
1153	0	0	0	0	0	0	0	0	0	0	0	0	0	0	0	0	0	0	0	0	0	0	0	0	0			
1155	0	0	0	0	0	0	0	0	0	0	0	0	0	0	0	0	0	0	0	0	0	0	0	0	0			
1163	0	0	0	0	0	0	1	0	0	0	0	0	0	0	0	0	0	0	0	0	0	0	0	0	1			
1175	0	0	0	0	0	0	0	0	0	19	0	0	0	0	0	0	0	0	0	0	0	0	0	0	19			
1260	0	0	0	0	0	0	0	0	0	0	0	0	0	0	0	0	0	0	1	0	0	0	0	0	1			Outro = 1 fundo candela
1265	0	0	0	0	0	0	0	0	0	0	0	0	0	0	0	0	0	0	0	0	0	0	0	0	0			
1272	0	0	0	0	0	0	0	0	0	1	0	0	0	0	0	0	0	0	0	0	0	0	0	0	1			
1274	0	0	0	0	0	0	0	0	0	1	0	0	0	0	0	0	0	0	0	0	0	0	0	0	1			
1285	0	0	0	0	0	0	0	0	0	0	0	0	0	0	0	0	0	0	0	0	0	0	0	0	0			
1292	0	0	0	0	0	0	0	0	0	0	0	0	0	0	0	0	0	0	0	0	0	0	0	0	0			
1356	1	0	0	0	0	0	0	0	0	0	0	0	0	0	0	0	0	0	0	0	0	0	0	0	1			
1484	0	0	0	0	0	0	0	0	0	0	0	0	0	0	0	0	0	0	0	0	0	0	0	0	0			
Total	**1**	**0**	**0**	**0**	**0**	**0**	**1**	**0**	**0**	**22**	**0**	**0**	**0**	**0**	**0**	**0**	**0**	**0**	**2**	**0**	**0**	**0**	**0**	**0**	**26**			

Trabalhos Arqueológicos da U.A.U.M. / MEMÓRIAS, 7, 2010

Sondagem 12

Cerâmica cinzenta fina polida

U.E.	bordo			colo			fundo			bojo/parede			asa			perfil completo			outros			indeterminável			total	cronologia	cota	Observações
	s/ dec	c/ dec	pintado	s/ dec	c/ dec	pintado	s/ dec	c/ dec	pintado	s/ dec	c/ dec	pintado	s/ dec	c/ dec	pintado	s/ dec	c/ dec	pintado	s/ dec	c/ dec	pintado	s/ dec	c/ dec	pintado				
1144	0	0	0	0	0	0	0	0	0	0	0	0	0	0	0	0	0	0	0	0	0	0	0	0	0			
1147	0	0	0	0	0	0	0	0	0	0	0	0	0	0	0	0	0	0	0	0	0	0	0	0	0			
1152	0	0	0	0	0	0	0	0	0	0	0	0	0	0	0	0	0	0	0	0	0	0	0	0	0			
1153	0	0	0	0	0	0	0	0	0	0	0	0	0	0	0	0	0	0	0	0	0	0	0	0	0			
1155	0	0	0	0	0	0	0	0	0	0	0	0	0	0	0	0	0	0	0	0	0	0	0	0	0			
1163	0	0	0	0	0	0	0	0	0	0	0	0	0	0	0	0	0	0	0	0	0	0	0	0	0			
1175	0	0	0	0	0	0	0	0	0	1	0	0	1	0	0	0	0	0	0	0	0	0	0	0	2			
1260	0	0	0	0	0	0	0	0	0	0	0	0	0	0	0	0	0	0	0	0	0	0	0	0	0			
1265	0	0	0	0	0	0	0	0	0	0	0	0	0	0	0	0	0	0	0	0	0	0	0	0	0			
1272	0	0	0	0	0	0	0	0	0	0	0	0	0	0	0	0	0	0	0	0	0	0	0	0	0			
1274	0	0	0	0	0	0	0	0	0	0	0	0	0	0	0	0	0	0	0	0	0	0	0	0	0			
1285	0	0	0	0	0	0	0	0	0	0	0	0	0	0	0	0	0	0	0	0	0	0	0	0	0			
1292	0	0	0	0	0	0	0	0	0	0	0	0	0	0	0	0	0	0	0	0	0	0	0	0	0			
1356	0	0	0	0	0	0	0	0	0	0	0	0	0	0	0	0	0	0	0	0	0	0	0	0	0			
1484	0	0	0	0	0	0	0	0	0	0	0	0	0	0	0	0	0	0	0	0	0	0	0	0	0			
Total	**0**	**0**	**0**	**0**	**0**	**0**	**0**	**0**	**0**	**1**	**0**	**0**	**1**	**0**	**0**	**0**	**0**	**0**	**0**	**0**	**0**	**0**	**0**	**0**	**2**			

Cerâmica comum fina

U.E.	bordo			colo			fundo			bojo/parede			asa			perfil completo			outros			indeterminável			total	cronologia	cota	Observações
	s/ dec	c/ dec	pintado	s/ dec	c/ dec	pintado	s/ dec	c/ dec	pintado	s/ dec	c/ dec	pintado	s/ dec	c/ dec	pintado	s/ dec	c/ dec	pintado	s/ dec	c/ dec	pintado	s/ dec	c/ dec	pintado				
1144	0	0	0	0	0	0	0	0	0	3	0	0	1	0	0	0	0	0	0	0	0	0	0	0	4			
1147	0	0	0	0	0	0	0	0	0	0	0	0	0	0	0	0	0	0	0	0	0	0	0	0	0			
1152	0	0	0	0	0	0	0	0	0	0	0	0	0	0	0	0	0	0	0	0	0	0	0	0	0			
1153	0	0	0	0	0	0	0	0	0	0	0	0	0	0	0	0	0	0	0	0	0	0	0	0	0			
1155	3	0	0	0	0	0	0	0	0	26	0	0	1	0	0	0	0	0	0	0	0	0	0	0	30			
1163	0	0	0	0	0	0	0	0	0	4	0	0	0	0	0	0	0	0	0	0	0	0	0	0	4			
1175	8	0	0	0	0	0	3	0	0	37	0	2	3	0	0	0	0	0	1	0	0	0	0	0	54			outro = frag de lucerna
1260	0	0	0	0	0	0	0	0	0	0	0	0	0	0	0	0	0	0	0	0	0	0	0	0	0			
1265	0	0	0	0	0	0	0	0	0	3	0	0	0	0	0	0	0	0	0	0	0	0	0	0	3			
1272	2	0	0	0	0	0	0	0	0	5	0	0	0	0	0	0	0	0	0	0	0	0	0	0	7			
1274	0	0	0	0	0	0	0	0	0	1	0	0	0	0	0	0	0	0	0	0	0	0	0	0	1			
1285	0	0	0	0	0	0	0	0	0	0	0	0	0	0	0	0	0	0	0	0	0	0	0	0	0			
1292	0	0	0	0	0	0	0	0	0	1	0	0	0	0	0	0	0	0	0	0	0	0	0	0	1			
1356	0	0	0	0	0	0	0	0	0	1	0	0	0	0	0	0	0	0	0	0	0	0	0	0	1			
1484	0	0	0	0	0	0	0	0	0	0	0	0	0	0	0	0	0	0	0	0	0	0	0	0	0			
Total	**13**	**0**	**0**	**0**	**0**	**0**	**3**	**0**	**0**	**81**	**0**	**2**	**5**	**0**	**0**	**0**	**0**	**0**	**1**	**0**	**0**	**0**	**0**	**0**	**105**			

Engobe Vermelho

U.E.	bordo			colo			fundo			bojo/parede			asa			perfil completo			outros			indeterminável			total	cronologia	cota	Observações
	s/ dec	c/ dec	pintado	s/ dec	c/ dec	pintado	s/ dec	c/ dec	pintado	s/ dec	c/ dec	pintado	s/ dec	c/ dec	pintado	s/ dec	c/ dec	pintado	s/ dec	c/ dec	pintado	s/ dec	c/ dec	pintado				
1144	0	0	0	0	0	0	0	0	0	4	0	0	1	0	0	0	0	0	0	0	0	0	0	0	5			
1147	0	0	0	0	0	0	0	0	0	0	0	0	0	0	0	0	0	0	0	0	0	0	0	0	0			
1152	0	0	0	0	0	0	0	0	0	0	0	0	0	0	0	0	0	0	0	0	0	0	0	0	0			
1153	0	0	0	0	0	0	0	0	0	0	0	0	0	0	0	0	0	0	0	0	0	0	0	0	0			
1155	4	0	0	0	0	0	0	0	0	12	0	0	3	0	0	0	0	0	0	0	0	0	0	0	19			
1163	0	0	0	0	0	0	0	0	0	0	0	0	0	0	0	0	0	0	0	0	0	0	0	0	0			
1175	4	0	0	0	0	0	6	0	0	14	0	0	0	0	0	0	0	0	0	0	0	0	0	0	24			
1260	0	0	0	0	0	0	0	0	0	1	0	0	0	0	0	0	0	0	0	0	0	0	0	0	1			
1265	0	0	0	0	0	0	0	0	0	0	0	0	0	0	0	0	0	0	0	0	0	0	0	0	0			
1272	0	0	0	0	0	0	0	0	0	0	0	0	0	0	0	0	0	0	0	0	0	0	0	0	0			
1274	0	0	0	0	0	0	0	0	0	0	0	0	0	0	0	0	0	0	0	0	0	0	0	0	0			
1285	0	0	0	0	0	0	0	0	0	0	0	0	0	0	0	0	0	0	0	0	0	0	0	0	0			
1292	0	0	0	0	0	0	0	0	0	0	0	0	0	0	0	0	0	0	0	0	0	0	0	0	0			
1356	0	0	0	0	0	0	0	0	0	0	0	0	0	0	0	0	0	0	0	0	0	0	0	0	0			
1484	0	0	0	0	0	0	0	0	0	0	0	0	0	0	0	0	0	0	0	0	0	0	0	0	0			
Total	**8**	**0**	**0**	**0**	**0**	**0**	**6**	**0**	**0**	**31**	**0**	**0**	**4**	**0**	**0**	**0**	**0**	**0**	**0**	**0**	**0**	**0**	**0**	**0**	**49**			

Trabalhos Arqueológicos da U.A.U.M. / MEMÓRIAS, 7, 2010

Sondagem 12

Cerâmica com "aguada"

U.E.	bordo			colo			fundo			bojo/parede			asa			perfil completo			outros			indeterminável			total	cronologia	cota	Observações
	s/ dec	c/ dec	pintado	s/ dec	c/ dec	pintado	s/ dec	c/ dec	pintado	s/ dec	c/ dec	pintado	s/ dec	c/ dec	pintado	s/ dec	c/ dec	pintado	s/ dec	c/ dec	pintado	s/ dec	c/ dec	pintado				
1144	0	0	0	0	0	0	0	0	0	0	0	0	0	0	0	0	0	0	0	0	0	0	0	0	0			
1147	0	0	0	0	0	0	0	0	0	0	0	0	0	0	0	0	0	0	0	0	0	0	0	0	0			
1152	0	0	0	0	0	0	0	0	0	0	0	0	0	0	0	0	0	0	0	0	0	0	0	0	0			
1153	0	0	0	0	0	0	0	0	0	0	0	0	0	0	0	0	0	0	0	0	0	0	0	0	0			
1155	0	0	0	0	0	0	0	0	0	0	0	0	0	0	0	0	0	0	0	0	0	0	0	0	0			
1163	0	0	0	0	0	0	0	0	0	0	0	0	0	0	0	0	0	0	0	0	0	0	0	0	0			
1175	0	0	0	0	0	0	0	0	0	0	0	0	0	0	0	0	0	0	0	0	0	0	0	0	0			
1260	0	0	0	0	0	0	0	0	0	0	0	0	0	0	0	0	0	0	0	0	0	0	0	0	0			
1265	0	0	0	0	0	0	0	0	0	0	0	0	0	0	0	0	0	0	0	0	0	0	0	0	0			
1272	0	0	0	0	0	0	0	0	0	0	0	0	0	0	0	0	0	0	0	0	0	0	0	0	0			
1274	0	0	0	0	0	0	0	0	0	0	0	0	0	0	0	0	0	0	0	0	0	0	0	0	0			
1285	0	0	0	0	0	0	0	0	0	0	0	0	0	0	0	0	0	0	0	0	0	0	0	0	0			
1292	0	0	0	0	0	0	0	0	0	0	0	0	0	0	0	0	0	0	0	0	0	0	0	0	0			
1356	0	0	0	0	0	0	0	0	0	0	0	0	1	0	0	0	0	0	0	0	0	0	0	0	1			
1484	0	0	0	0	0	0	0	0	0	0	0	0	0	0	0	0	0	0	0	0	0	0	0	0	0			
Total	**0**	**0**	**0**	**0**	**0**	**0**	**0**	**0**	**0**	**0**	**0**	**0**	**1**	**0**	**0**	**0**	**0**	**0**	**0**	**0**	**0**	**0**	**0**	**0**	**1**			

Ânfora

U.E.	bordo			colo			fundo			bojo/parede			asa			perfil completo			outros			indeterminável			total	cronologia	cota	Observações
	s/ dec	c/ dec	pintado	s/ dec	c/ dec	pintado	s/ dec	c/ dec	pintado	s/ dec	c/ dec	pintado	s/ dec	c/ dec	pintado	s/ dec	c/ dec	pintado	s/ dec	c/ dec	pintado	s/ dec	c/ dec	pintado				
1144	0	0	0	0	0	0	0	0	0	0	0	0	0	0	0	0	0	0	0	0	0	0	0	0	0			
1147	0	0	0	0	0	0	0	0	0	0	0	0	0	0	0	0	0	0	0	0	0	0	0	0	0			
1152	0	0	0	0	0	0	0	0	0	0	0	0	0	0	0	0	0	0	0	0	0	0	0	0	0			
1153	0	0	0	0	0	0	0	0	0	0	0	0	0	0	0	0	0	0	0	0	0	0	0	0	0			
1155	1	0	0	0	0	0	0	0	0	13	0	0	0	0	0	0	0	0	0	0	0	0	0	0	14			
1163	0	0	0	0	0	0	0	0	0	1	0	0	0	0	0	0	0	0	0	0	0	0	0	0	1			
1175	0	0	0	0	0	0	0	0	0	25	0	0	0	0	0	0	0	0	0	0	0	0	0	0	25			
1260	0	0	0	0	0	0	0	0	0	1	0	0	0	0	0	0	0	0	0	0	0	0	0	0	1			
1265	0	0	0	0	0	0	0	0	0	0	0	0	0	0	0	0	0	0	0	0	0	0	0	0	0			
1272	0	0	0	0	0	0	0	0	0	0	0	0	0	0	0	0	0	0	0	0	0	0	0	0	0			
1274	0	0	0	0	0	0	0	0	0	0	0	0	0	0	0	0	0	0	0	0	0	0	0	0	0			
1285	0	0	0	0	0	0	0	0	0	0	0	0	0	0	0	0	0	0	0	0	0	0	0	0	0			
1292	0	0	0	0	0	0	0	0	0	1	0	0	0	0	0	0	0	0	0	0	0	0	0	0	1			
1356	0	0	0	0	0	0	0	0	0	0	0	0	0	0	0	0	0	0	0	0	0	0	0	0	0			
1484	0	0	0	0	0	0	0	0	0	0	0	0	0	0	0	0	0	0	0	0	0	0	0	0	0			
Total	**1**	**0**	**0**	**0**	**0**	**0**	**0**	**0**	**0**	**41**	**0**	**0**	**0**	**0**	**0**	**0**	**0**	**0**	**0**	**0**	**0**	**0**	**0**	**0**	**42**			

Trabalhos Arqueológicos da U.A.U.M. / MEMÓRIAS, 7, 2010

Sondagem 12

Sigillata

U.E.	bordo			colo			fundo			bojo/parede			asa			perfil completo			outros			indeterminável			total	cronologia	cota	Observações
	s/ dec	c/ dec	pintado	s/ dec	c/ dec	pintado	s/ dec	c/ dec	pintado	s/ dec	c/ dec	pintado	s/ dec	c/ dec	pintado	s/ dec	c/ dec	pintado	s/ dec	c/ dec	pintado	s/ dec	c/ dec	pintado				
1144	0	0	0	0	0	0	0	0	0	1	0	0	0	0	0	0	0	0	0	0	0	0	0	0	1			
1147	0	0	0	0	0	0	0	0	0	0	0	0	0	0	0	0	0	0	0	0	0	0	0	0	0			
1152	0	0	0	0	0	0	0	0	0	0	0	0	0	0	0	0	0	0	0	0	0	0	0	0	0			
1153	0	0	0	0	0	0	1	0	0	0	0	0	0	0	0	0	0	0	0	0	0	0	0	0	1			1 fundo c/marca de oleiro
1155	1	0	0	0	0	0	2	0	0	13	0	0	0	0	0	0	0	0	0	0	0	0	0	0	16			
1163	0	0	0	0	0	0	0	0	0	2	0	0	0	0	0	0	0	0	0	0	0	0	0	0	2			
1175	3	0	0	0	0	0	5	0	0	11	0	0	0	0	0	0	0	0	0	0	0	0	0	0	19			
1260	0	0	0	0	0	0	0	0	0	1	0	0	0	0	0	0	0	0	0	0	0	0	0	0	1			
1265	0	0	0	0	0	0	0	0	0	1	0	0	0	0	0	0	0	0	0	0	0	0	0	0	1			
1272	0	0	0	0	0	0	0	0	0	0	0	0	0	0	0	0	0	0	0	0	0	0	0	0	0			
1274	0	0	0	0	0	0	0	0	0	1	0	0	0	0	0	0	0	0	0	0	0	0	0	0	1			
1285	0	0	0	0	0	0	0	0	0	1	0	0	0	0	0	0	0	0	0	0	0	0	0	0	1			
1292	0	0	0	0	0	0	0	0	0	0	0	0	0	0	0	0	0	0	0	0	0	0	0	0	0			
1356	0	0	0	0	0	0	0	0	0	0	0	0	0	0	0	0	0	0	0	0	0	0	0	0	0			
1484	0	0	0	0	0	0	0	0	0	0	0	0	0	0	0	0	0	0	0	0	0	0	0	0	0			
Total	**4**	**0**	**0**	**0**	**0**	**0**	**8**	**0**	**0**	**31**	**0**	**0**	**0**	**0**	**0**	**0**	**0**	**0**	**0**	**0**	**0**	**0**	**0**	**0**	**43**			

Cerâmica tipo Bracarense

U.E.	bordo			colo			fundo			bojo/parede			asa			perfil completo			outros			indeterminável			total	cronologia	cota	Observações
	s/ dec	c/ dec	pintado	s/ dec	c/ dec	pintado	s/ dec	c/ dec	pintado	s/ dec	c/ dec	pintado	s/ dec	c/ dec	pintado	s/ dec	c/ dec	pintado	s/ dec	c/ dec	pintado	s/ dec	c/ dec	pintado				
1144	0	0	0	0	0	0	0	0	0	0	0	0	0	0	0	0	0	0	0	0	0	0	0	0	0			
1147	0	0	0	0	0	0	0	0	0	0	0	0	0	0	0	0	0	0	0	0	0	0	0	0	0			
1152	0	0	0	0	0	0	0	0	0	0	0	0	0	0	0	0	0	0	0	0	0	0	0	0	0			
1153	0	0	0	0	0	0	0	0	0	0	0	0	0	0	0	0	0	0	0	0	0	0	0	0	0			
1155	1	0	0	0	0	0	0	0	0	0	0	0	0	0	0	0	0	0	0	0	0	0	0	0	1			
1163	0	0	0	0	0	0	0	0	0	0	0	0	0	0	0	0	0	0	0	0	0	0	0	0	0			
1175	0	0	0	0	0	0	0	0	0	1	0	0	1	0	0	0	0	0	0	0	0	0	0	0	2			
1260	0	0	0	0	0	0	0	0	0	0	0	0	0	0	0	0	0	0	0	0	0	0	0	0	0			
1265	0	0	0	0	0	0	0	0	0	0	0	0	0	0	0	0	0	0	0	0	0	0	0	0	0			
1272	0	0	0	0	0	0	0	0	0	0	0	0	0	0	0	0	0	0	0	0	0	0	0	0	0			
1274	0	0	0	0	0	0	0	0	0	0	0	0	0	0	0	0	0	0	0	0	0	0	0	0	0			
1285	0	0	0	0	0	0	0	0	0	0	0	0	0	0	0	0	0	0	0	0	0	0	0	0	0			
1292	0	0	0	0	0	0	0	0	0	0	0	0	0	0	0	0	0	0	0	0	0	0	0	0	0			
1356	0	0	0	0	0	0	0	0	0	0	0	0	0	0	0	0	0	0	0	0	0	0	0	0	0			
1484	0	0	0	0	0	0	0	0	0	0	0	0	0	0	0	0	0	0	0	0	0	0	0	0	0			
Total	**1**	**0**	**0**	**0**	**0**	**0**	**0**	**0**	**0**	**1**	**0**	**0**	**1**	**0**	**0**	**0**	**0**	**0**	**0**	**0**	**0**	**0**	**0**	**0**	**3**			

Trabalhos Arqueológicos da U.A.U.M. / MEMÓRIAS, 7, 2010

Sondagem 12

Vidro

U.E.	Bordo		Gargalo		fundo		bojo/parede		asa		perfil completo		outro		indeterminável		total	cronologia	cota	Observações
	s/ dec	c/ dec	s/ dec	c/ dec	s/ dec	c/ dec	s/ dec	c/ dec	s/ dec	c/ dec	s/ dec	c/ dec	s/ dec	c/ dec	s/ dec	c/ dec				
1144	0	0	0	0	0	0	0	0	0	0	0	0	0	0	0	0	0			
1147	0	0	0	0	0	0	0	0	0	0	0	0	0	0	0	0	0			
1152	0	0	0	0	0	0	0	0	0	0	0	0	0	0	0	0	0			
1153	0	0	0	0	0	0	0	0	0	0	0	0	0	0	0	0	0			
1155	0	0	0	0	0	0	2	0	0	0	0	0	0	0	1	0	3			
1163	0	0	0	0	0	0	0	0	0	0	0	0	0	0	0	0	0			
1175	0	0	0	0	0	0	0	0	0	0	0	0	0	0	6	0	6			
1260	0	0	0	0	0	0	0	0	0	0	0	0	0	0	0	0	0			
1265	0	0	0	0	0	0	0	0	0	0	0	0	0	0	0	0	0			
1272	0	0	0	0	0	0	0	0	0	0	0	0	0	0	0	0	0			
1274	0	0	0	0	0	0	0	0	0	0	0	0	0	0	1	0	1			Grupo de fragmentos
1285	0	0	0	0	0	0	0	0	0	0	0	0	0	0	0	0	0			
1292	0	0	0	0	0	0	0	0	0	0	0	0	0	0	0	0	0			
1356	0	0	0	0	0	0	0	0	0	0	0	0	0	0	0	0	0			
1484	0	0	0	0	0	0	0	0	0	0	0	0	0	0	0	0	0			
Total	**0**	**0**	**0**	**0**	**0**	**0**	**2**	**0**	**0**	**0**	**0**	**0**	**0**	**0**	**8**	**0**	**10**			

Trabalhos Arqueológicos da U.A.U.M. / MEMÓRIAS, 7, 2010

Sondagem 12

Material de construção

U.E.	Tégula		Azulejo		Tijolo		Telha		Tijoleira		Indeterminável		Outro		total	cronologia	cota	Observações
	Total de frag.	Marca	Total de frag.	Marca	Total de frag.	Marca	Total de frag.	Marca	Total de frag.	Marca	Total de frag.	Marca	Total de frag.	Marca				
1144	0	0	0	0	0	0	0	0	0	0	0	0	0	0	0			
1147	1	0	0	0	0	0	1	0	0	0	0	0	0	0	2			
1152	0	0	0	0	0	0	0	0	0	0	0	0	0	0	0			
1153	0	0	0	0	0	0	0	0	0	0	1	0	0	0	1			
1155	1	0	0	0	0	0	1	0	1	0	0	0	0	0	3			
1163	1	0	0	0	1	0	0	0	0	0	0	0	0	0	2			
1175	1	0	0	0	0	0	1	0	1	0	0	0	0	0	3			
1260	0	0	0	0	0	0	0	0	0	0	0	0	0	0	0			
1265	1	0	0	0	0	0	0	0	1	0	0	0	0	0	2			
1272	0	0	0	0	0	0	0	0	0	0	0	0	0	0	0			
1274	0	0	0	0	0	0	1	0	0	0	0	0	0	0	1			
1285	0	0	0	0	0	0	0	0	0	0	0	0	0	0	0			
1292	0	0	0	0	0	0	0	0	0	0	0	0	0	0	0			
1356	1	0	0	0	0	0	1	0	1	0	1	0	0	0	4			
1484	0	0	0	0	0	0	0	0	0	0	0	0	0	0	0			
Total	**6**	**0**	**0**	**0**	**1**	**0**	**5**	**0**	**4**	**0**	**2**	**0**	**0**	**0**	**18**			

Trabalhos Arqueológicos da U.A.U.M. / MEMÓRIAS, 7, 2010

Achados e material inventariado no M.R.A.D.D.S

Sondagem 12A

Nº Ach	UE	SEP	Nº inventário	Cota	Descrição	Data
198	1291	Sep.XIII			prego	05-02-2009
211	1344	Sep.XVII			prego	12-02-2009
212	1344	Sep.XVII			prego	12-02-2009
213	1344	Sep.XVII			prego	12-02-2009
214	1504	Sep.XI			prego	12-02-2009

Trabalhos Arqueológicos da U.A.U.M. / MEMÓRIAS, 7, 2009

Sondagem 12A - Total por produção

UE	Porcelana	Faiança	Vidrada	Comum - Redutora	Comum - Oxidante	Cinzenta tardia	Comum fina	Comum fina pintada	Cinzenta fina	Cinzenta fina polida	Sigillata	Cerâmica refractária	Bracarense	Engobe vermelho	Engobe branco	Engobe	Aguada	Ânfora	Lucerna	Cadinho	Cerâmica Castreja	Senhora do Leite	Grés	Dolium/talha	Candela	Indeterminado/outro	Urna	Material de construção	Vidro	Ficha de jogo	Lítico	Almofariz	Ferro	Prego	Escória	Cobre ou liga de cobre	Moeda	TOTAL	Total %
1145			2		4		1																															7	5,43%
1155				7			5			1	1						2							1				2										19	14,73%
1175							7																					2										9	6,98%
1265				4	34		12				5			3				28						2														88	68,22%
1291																																		1				1	0,78%
1344																																		3				3	2,33%
1357					1									1														1										3	2,33%
1453				3																								1										4	3,10%
1458							5																					2										7	5,43%
1504																													10					1				11	8,53%
Total	0	0	2	14	39	0	30	0	0	1	6	0	0	4	0	0	2	28	0	0	0	0	0	3	0	0	0	8	10	0	0	0	0	5	0	0	0	152	100,00%
Total%	0,00%	0,00%	0,68%	4,75%	13,22%	0,00%	10,17%	0,00%	0,00%	0,34%	2,03%	0,00%	0,00%	1,36%	0,00%	0,00%	0,68%	9,49%	0,00%	0,00%	0,00%	0,00%	0,00%	1,02%	0,00%	0,00%	0,00%	2,71%	3,39%	0,00%	0,00%	0,00%	0,00%	1,69%	0,00%	0,00%	0,00%	100,00%	

Trabalhos Arqueológicos da U.A.U.M. / MEMÓRIAS, 7, 2010

Sondagem 12A

Cerâmica comum (oxidante)

	bordo			colo			fundo			bojo/parede			asa			perfil completo			outros			indeterminável						
U.E.	s/ dec	c/ dec	pintado	s/ dec	c/ dec	pintado	s/ dec	c/ dec	pintado	s/ dec	c/ dec	pintado	s/ dec	c/ dec	pintado	s/ dec	c/ dec	pintado	s/ dec	c/ dec	pintado	s/ dec	c/ dec	pintado	**total**	**cronologia**	**cota**	**Observações**
1145	0	0	0	0	0	0	0	0	0	4	0	0	0	0	0	0	0	0	0	0	0	0	0	0	4			
1155	0	0	0	0	0	0	0	0	0	0	0	0	0	0	0	0	0	0	1	0	0	0	0	0	1			outro=1bordo de dolium
1175	0	0	0	0	0	0	0	0	0	0	0	0	0	0	0	0	0	0	0	0	0	0	0	0	0			
1265	6	0	0	0	0	0	3	0	0	24	0	0	1	0	0	0	0	0	2	0	0	0	0	0	36			outro=2 paredes de dolium
1357	0	0	0	0	0	0	0	0	0	1	0	0	0	0	0	0	0	0	0	0	0	0	0	0	1			
1453	0	0	0	0	0	0	0	0	0	0	0	0	0	0	0	0	0	0	0	0	0	0	0	0	0			
1458	0	0	0	0	0	0	0	0	0	0	0	0	0	0	0	0	0	0	0	0	0	0	0	0	0			
1504	0	0	0	0	0	0	0	0	0	0	0	0	0	0	0	0	0	0	0	0	0	0	0	0	0			
Total	**6**	**0**	**0**	**0**	**0**	**0**	**3**	**0**	**0**	**25**	**0**	**0**	**1**	**0**	**0**	**0**	**0**	**0**	**3**	**0**	**0**	**0**	**0**	**0**	**38**			

Cerâmica comum (redutora)

	bordo			colo			fundo			bojo/parede			asa			perfil completo			outros			indeterminável						
U.E.	s/ dec	c/ dec	pintado	s/ dec	c/ dec	pintado	s/ dec	c/ dec	pintado	s/ dec	c/ dec	pintado	s/ dec	c/ dec	pintado	s/ dec	c/ dec	pintado	s/ dec	c/ dec	pintado	s/ dec	c/ dec	pintado	**total**	**cronologia**	**cota**	**Observações**
1145	0	0	0	0	0	0	0	0	0	0	0	0	0	0	0	0	0	0	0	0	0	0	0	0	0			
1155	3	0	0	0	0	0	1	0	0	3	0	0	0	0	0	0	0	0	0	0	0	0	0	0	7			
1175	0	0	0	0	0	0	0	0	0	0	0	0	0	0	0	0	0	0	0	0	0	0	0	0	0			
1265	3	0	0	0	0	0	1	0	0	0	0	0	0	0	0	0	0	0	0	0	0	0	0	0	4			
1357	0	0	0	0	0	0	0	0	0	0	0	0	0	0	0	0	0	0	0	0	0	0	0	0	0			
1453	1	0	0	0	0	0	2	0	0	0	0	0	0	0	0	0	0	0	0	0	0	0	0	0	3			
1458	0	0	0	0	0	0	0	0	0	0	0	0	0	0	0	0	0	0	0	0	0	0	0	0	0			
1504	0	0	0	0	0	0	0	0	0	0	0	0	0	0	0	0	0	0	0	0	0	0	0	0	0			
Total	**7**	**0**	**0**	**0**	**0**	**0**	**4**	**0**	**0**	**3**	**0**	**0**	**0**	**0**	**0**	**0**	**0**	**0**	**0**	**0**	**0**	**0**	**0**	**0**	**14**			

Cerâmica Vidrada

	bordo			colo			fundo			bojo/parede			asa			perfil completo			outros			indeterminável						
U.E.	s/ dec	c/ dec	pintado	s/ dec	c/ dec	pintado	s/ dec	c/ dec	pintado	s/ dec	c/ dec	pintado	s/ dec	c/ dec	pintado	s/ dec	c/ dec	pintado	s/ dec	c/ dec	pintado	s/ dec	c/ dec	pintado	**total**	**cronologia**	**cota**	**Observações**
1145	0	0	0	0	0	0	0	0	0	2	0	0	0	0	0	0	0	0	0	0	0	0	0	0	2			
1155	0	0	0	0	0	0	0	0	0	0	0	0	0	0	0	0	0	0	0	0	0	0	0	0	0			
1175	0	0	0	0	0	0	0	0	0	0	0	0	0	0	0	0	0	0	0	0	0	0	0	0	0			
1265	0	0	0	0	0	0	0	0	0	0	0	0	0	0	0	0	0	0	0	0	0	0	0	0	0			
1357	0	0	0	0	0	0	0	0	0	0	0	0	0	0	0	0	0	0	0	0	0	0	0	0	0			
1453	0	0	0	0	0	0	0	0	0	0	0	0	0	0	0	0	0	0	0	0	0	0	0	0	0			
1458	0	0	0	0	0	0	0	0	0	0	0	0	0	0	0	0	0	0	0	0	0	0	0	0	0			
1504	0	0	0	0	0	0	0	0	0	0	0	0	0	0	0	0	0	0	0	0	0	0	0	0	0			
Total	**0**	**0**	**0**	**0**	**0**	**0**	**0**	**0**	**0**	**2**	**0**	**0**	**0**	**0**	**0**	**0**	**0**	**0**	**0**	**0**	**0**	**0**	**0**	**0**	**2**			

Trabalhos Arqueológicos da U.A.U.M. / MEMÓRIAS, 7, 2010

Sondagem 12A

Cerâmica cinzenta fina polida

	bordo			colo			fundo			bojo/parede			asa			perfil completo			outros			indeterminável						
U.E.	s/ dec	c/ dec	pintado	s/ dec	c/ dec	pintado	s/ dec	c/ dec	pintado	s/ dec	c/ dec	pintado	s/ dec	c/ dec	pintado	s/ dec	c/ dec	pintado	s/ dec	c/ dec	pintado	s/ dec	c/ dec	pintado	**total**	**cronologia**	**cota**	**Observações**
1145	0	0	0	0	0	0	0	0	0	0	0	0	0	0	0	0	0	0	0	0	0	0	0	0	0			
1155	0	0	0	0	0	0	0	0	0	0	0	0	1	0	0	0	0	0	0	0	0	0	0	0	1			
1175	0	0	0	0	0	0	0	0	0	0	0	0	0	0	0	0	0	0	0	0	0	0	0	0	0			
1265	0	0	0	0	0	0	0	0	0	0	0	0	0	0	0	0	0	0	0	0	0	0	0	0	0			
1357	0	0	0	0	0	0	0	0	0	0	0	0	0	0	0	0	0	0	0	0	0	0	0	0	0			
1453	0	0	0	0	0	0	0	0	0	0	0	0	0	0	0	0	0	0	0	0	0	0	0	0	0			
1458	0	0	0	0	0	0	0	0	0	0	0	0	0	0	0	0	0	0	0	0	0	0	0	0	0			
1504	0	0	0	0	0	0	0	0	0	0	0	0	0	0	0	0	0	0	0	0	0	0	0	0	0			
Total	**0**	**0**	**0**	**0**	**0**	**0**	**0**	**0**	**0**	**0**	**0**	**0**	**1**	**0**	**0**	**0**	**0**	**0**	**0**	**0**	**0**	**0**	**0**	**0**	**1**			

Cerâmica comum fina

	bordo			colo			fundo			bojo/parede			asa			perfil completo			outros			indeterminável						
U.E.	s/ dec	c/ dec	pintado	s/ dec	c/ dec	pintado	s/ dec	c/ dec	pintado	s/ dec	c/ dec	pintado	s/ dec	c/ dec	pintado	s/ dec	c/ dec	pintado	s/ dec	c/ dec	pintado	s/ dec	c/ dec	pintado	**total**	**cronologia**	**cota**	**Observações**
1145	0	0	0	0	0	0	0	0	0	1	0	0	0	0	0	0	0	0	0	0	0	0	0	0	1			
1155	1	1	0	0	0	0	0	0	0	3	0	0	0	0	0	0	0	0	0	0	0	0	0	0	5			
1175	2	0	0	0	0	0	0	0	0	5	0	0	0	0	0	0	0	0	0	0	0	0	0	0	7			
1265	3	0	0	4	0	0	2	0	0	3	0	0	0	0	0	0	0	0	0	0	0	0	0	0	12			
1357	0	0	0	0	0	0	0	0	0	0	0	0	0	0	0	0	0	0	0	0	0	0	0	0	0			
1453	0	0	0	0	0	0	0	0	0	0	0	0	0	0	0	0	0	0	0	0	0	0	0	0	0			
1458	0	0	0	0	0	0	0	0	0	5	0	0	0	0	0	0	0	0	0	0	0	0	0	0	5			
1504	0	0	0	0	0	0	0	0	0	0	0	0	0	0	0	0	0	0	0	0	0	0	0	0	0			
Total	**6**	**1**	**0**	**4**	**0**	**0**	**2**	**0**	**0**	**17**	**0**	**0**	**0**	**0**	**0**	**0**	**0**	**0**	**0**	**0**	**0**	**0**	**0**	**0**	**30**			

Engobe Vermelho

	bordo			colo			fundo			bojo/parede			asa			perfil completo			outros			indeterminável						
U.E.	s/ dec	c/ dec	pintado	s/ dec	c/ dec	pintado	s/ dec	c/ dec	pintado	s/ dec	c/ dec	pintado	s/ dec	c/ dec	pintado	s/ dec	c/ dec	pintado	s/ dec	c/ dec	pintado	s/ dec	c/ dec	pintado	**total**	**cronologia**	**cota**	**Observações**
1145	0	0	0	0	0	0	0	0	0	0	0	0	0	0	0	0	0	0	0	0	0	0	0	0	0			
1155	0	0	0	0	0	0	0	0	0	0	0	0	0	0	0	0	0	0	0	0	0	0	0	0	0			
1175	0	0	0	0	0	0	0	0	0	0	0	0	0	0	0	0	0	0	0	0	0	0	0	0	0			
1265	2	0	0	0	0	0	0	0	0	0	0	0	0	0	0	1	0	0	0	0	0	0	0	0	3			
1357	0	0	0	0	0	0	0	0	0	1	0	0	0	0	0	0	0	0	0	0	0	0	0	0	1			
1453	0	0	0	0	0	0	0	0	0	0	0	0	0	0	0	0	0	0	0	0	0	0	0	0	0			
1458	0	0	0	0	0	0	0	0	0	0	0	0	0	0	0	0	0	0	0	0	0	0	0	0	0			
1504	0	0	0	0	0	0	0	0	0	0	0	0	0	0	0	0	0	0	0	0	0	0	0	0	0			
Total	**2**	**0**	**0**	**0**	**0**	**0**	**0**	**0**	**0**	**1**	**0**	**0**	**0**	**0**	**0**	**1**	**0**	**0**	**0**	**0**	**0**	**0**	**0**	**0**	**4**			

Trabalhos Arqueológicos da U.A.U.M. / MEMÓRIAS, 7, 2010

Sondagem 12A

Cerâmica com "aguada"

	bordo			colo			fundo			bojo/parede			asa			perfil completo			outros			indeterminável						
U.E.	s/ dec	c/ dec	pintado	s/ dec	c/ dec	pintado	s/ dec	c/ dec	pintado	s/ dec	c/ dec	pintado	s/ dec	c/ dec	pintado	s/ dec	c/ dec	pintado	s/ dec	c/ dec	pintado	s/ dec	c/ dec	pintado	**total**	**cronologia**	**cota**	**Observações**
1145	0	0	0	0	0	0	0	0	0	0	0	0	0	0	0	0	0	0	0	0	0	0	0	0	0			
1155	0	0	0	0	0	0	0	0	0	2	0	0	0	0	0	0	0	0	0	0	0	0	0	0	2			
1175	0	0	0	0	0	0	0	0	0	0	0	0	0	0	0	0	0	0	0	0	0	0	0	0	0			
1265	0	0	0	0	0	0	0	0	0	0	0	0	0	0	0	0	0	0	0	0	0	0	0	0	0			
1357	0	0	0	0	0	0	0	0	0	0	0	0	0	0	0	0	0	0	0	0	0	0	0	0	0			
1453	0	0	0	0	0	0	0	0	0	0	0	0	0	0	0	0	0	0	0	0	0	0	0	0	0			
1458	0	0	0	0	0	0	0	0	0	0	0	0	0	0	0	0	0	0	0	0	0	0	0	0	0			
1504	0	0	0	0	0	0	0	0	0	0	0	0	0	0	0	0	0	0	0	0	0	0	0	0	0			
Total	**0**	**0**	**0**	**0**	**0**	**0**	**0**	**0**	**0**	**2**	**0**	**0**	**0**	**0**	**0**	**0**	**0**	**0**	**0**	**0**	**0**	**0**	**0**	**0**	**2**			

Ânfora

	bordo			colo			fundo			bojo/parede			asa			perfil completo			outros			indeterminável						
U.E.	s/ dec	c/ dec	pintado	s/ dec	c/ dec	pintado	s/ dec	c/ dec	pintado	s/ dec	c/ dec	pintado	s/ dec	c/ dec	pintado	s/ dec	c/ dec	pintado	s/ dec	c/ dec	pintado	s/ dec	c/ dec	pintado	**total**	**cronologia**	**cota**	**Observações**
1145	0	0	0	0	0	0	0	0	0	0	0	0	0	0	0	0	0	0	0	0	0	0	0	0	0			
1155	0	0	0	0	0	0	0	0	0	0	0	0	0	0	0	0	0	0	0	0	0	0	0	0	0			
1175	0	0	0	0	0	0	0	0	0	0	0	0	0	0	0	0	0	0	0	0	0	0	0	0	0			
1265	0	0	0	0	0	0	0	0	0	28	0	0	0	0	0	0	0	0	0	0	0	0	0	0	28			
1357	0	0	0	0	0	0	0	0	0	0	0	0	0	0	0	0	0	0	0	0	0	0	0	0	0			
1453	0	0	0	0	0	0	0	0	0	0	0	0	0	0	0	0	0	0	0	0	0	0	0	0	0			
1458	0	0	0	0	0	0	0	0	0	0	0	0	0	0	0	0	0	0	0	0	0	0	0	0	0			
1504	0	0	0	0	0	0	0	0	0	0	0	0	0	0	0	0	0	0	0	0	0	0	0	0	0			
Total	**0**	**0**	**0**	**0**	**0**	**0**	**0**	**0**	**0**	**28**	**0**	**0**	**0**	**0**	**0**	**0**	**0**	**0**	**0**	**0**	**0**	**0**	**0**	**0**	**28**			

Sigillata

	bordo			colo			fundo			bojo/parede			asa			perfil completo			outros			indeterminável						
U.E.	s/ dec	c/ dec	pintado	s/ dec	c/ dec	pintado	s/ dec	c/ dec	pintado	s/ dec	c/ dec	pintado	s/ dec	c/ dec	pintado	s/ dec	c/ dec	pintado	s/ dec	c/ dec	pintado	s/ dec	c/ dec	pintado	**total**	**cronologia**	**cota**	**Observações**
1145	0	0	0	0	0	0	0	0	0	0	0	0	0	0	0	0	0	0	0	0	0	0	0	0	0			
1155	0	0	0	0	0	0	1	0	0	0	0	0	0	0	0	0	0	0	0	0	0	0	0	0	1			
1175	0	0	0	0	0	0	0	0	0	0	0	0	0	0	0	0	0	0	0	0	0	0	0	0	0			
1265	0	0	0	0	0	0	1	0	0	2	2	0	0	0	0	0	0	0	0	0	0	0	0	0	5			
1357	0	0	0	0	0	0	0	0	0	0	0	0	0	0	0	0	0	0	0	0	0	0	0	0	0			
1453	0	0	0	0	0	0	0	0	0	0	0	0	0	0	0	0	0	0	0	0	0	0	0	0	0			
1458	0	0	0	0	0	0	0	0	0	0	0	0	0	0	0	0	0	0	0	0	0	0	0	0	0			
1504	0	0	0	0	0	0	0	0	0	0	0	0	0	0	0	0	0	0	0	0	0	0	0	0	0			
Total	**0**	**0**	**0**	**0**	**0**	**0**	**2**	**0**	**0**	**2**	**2**	**0**	**0**	**0**	**0**	**0**	**0**	**0**	**0**	**0**	**0**	**0**	**0**	**0**	**6**			

Trabalhos Arqueológicos da U.A.U.M. / MEMÓRIAS, 7, 2010

Sondagem 12A
Vidro

U.E.	Bordo		Gargalo		fundo		bojo/parede		asa		perfil completo		outro		indeterminável		total	cronologia	cota	Observações
	s/ dec	c/ dec	s/ dec	c/ dec	s/ dec	c/ dec	s/ dec	c/ dec	s/ dec	c/ dec	s/ dec	c/ dec	s/ dec	c/ dec	s/ dec	c/ dec				
1145	0	0	0	0	0	0	0	0	0	0	0	0	0	0	0	0	0			
1155	0	0	0	0	0	0	0	0	0	0	0	0	0	0	0	0	0			
1175	0	0	0	0	0	0	0	0	0	0	0	0	0	0	0	0	0			
1265	0	0	0	0	0	0	0	0	0	0	0	0	0	0	0	0	0			
1375	0	0	0	0	0	0	0	0	0	0	0	0	0	0	0	0	0			
1453	0	0	0	0	0	0	0	0	0	0	0	0	0	0	0	0	0			
1458	0	0	0	0	0	0	0	0	0	0	0	0	0	0	0	0	0			
1504	0	0	0	0	0	0	0	0	0	0	0	0	10	0	0	0	10			pasta de vidro
Total	**0**	**0**	**0**	**0**	**0**	**0**	**0**	**0**	**0**	**0**	**0**	**0**	**10**	**0**	**0**	**0**	**10**			

Trabalhos Arqueológicos da U.A.U.M. / MEMÓRIAS, 7, 2010

Sondagem 12A

Material de construção

U.E.	Tégula		Azulejo		Tijolo		Telha		Tijoleira		Indeterminável		Outro		total	cronologia	cota	Observações
	Total de frag.	Marca	Total de frag.	Marca	Total de frag.	Marca	Total de frag.	Marca	Total de frag.	Marca	Total de frag.	Marca	Total de frag.	Marca				
1145	0	0	0	0	0	0	0	0	0	0	0	0	0	0	0			
1155	1	0	0	0	0	0	1	0	0	0	0	0	0	0	2			
1175	1	0	0	0	0	0	1	0	0	0	0	0	0	0	2			
1265	0	0	0	0	0	0	0	0	0	0	0	0	0	0	0			
1357	1	0	0	0	0	0	0	0	0	0	0	0	0	0	1			
1453	0	0	0	0	0	0	1	0	0	0	0	0	0	0	1			
1458	0	0	0	0	0	0	1	0	1	0	0	0	0	0	2			
1504	0	0	0	0	0	0	0	0	0	0	0	0	0	0	0			
Total	**3**	**0**	**0**	**0**	**0**	**0**	**4**	**0**	**1**	**0**	**0**	**0**	**0**	**0**	**8**			

Trabalhos Arqueológicos da U.A.U.M. / MEMÓRIAS, 7, 2010

Trabalhos Arqueológicos da U.A.U.M. / MEMÓRIAS, 7, 2010

Achados e material inventariado no M.R.A.D.D.S

Sondagem 12B

Nº Ach	UE	SEP	Nº inventário	Cota	Descrição	Data
253	1722	Sep.XVI			taça de vidro	06-03-2009
256	1722	Sep.XVI			Fragmento de lucerna	07-03-2009
257	1722	Sep.XVI			Fragmento de lucerna	07-03-2009

Trabalhos Arqueológicos da U.A.U.M. / MEMÓRIAS, 7, 2010

Sondagem 12B - Total por produção

UE	Porcelana	Faiança	Vidrada	Comum - Redutora	Comum - Oxidante	Cinzenta tardia	Comum fina	Comum fina pintada	Cinzenta fina	Cinzenta fina polida	Sigillata	Cerâmica refractária	Bracarense	Engobe vermelho	Engobe branco	Engobe	Aguada	Ânfora	Lucerna	Cadinho	Cerâmica Castreja	Senhora do Leite	Grés	Dolium/talha	Candela	Indeterminado/outro	Urna	Material de construção	Vidro	Ficha de jogo	Lítico	Almofariz	Ferro	Prego	Escória	Cobre ou liga de cobre	Moeda	TOTAL	Total %
1718					1		11		1									1	2										1									14	73,68%
1722							2																															5	26,32%
Total	0	0	0	0	1	0	13	0	1	0	0	0	0	0	0	0	0	1	2	0	0	0	0	0	0	0	0	0	1	0	0	0	0	0	0	0	0	19	100,00%
Total%	0,00%	0,00%	0,00%	0,00%	5,26%	0,00%	68,42%	0,00%	5,26%	0,00%	0,00%	0,00%	0,00%	0,00%	0,00%	0,00%	0,00%	5,26%	10,53%	0,00%	0,00%	0,00%	0,00%	0,00%	0,00%	0,00%	0,00%	0,00%	5,26%	0,00%	0,00%	0,00%	0,00%	0,00%	0,00%	0,00%	0,00%	100,00%	

Trabalhos Arqueológicos da U.A.U.M. / MEMÓRIAS 7, 2010

Sondagem 12B

Cerâmica comum (oxidante)

U.E.	bordo			colo			fundo			bojo/parede			asa			perfil completo			outros			indeterminável			total	cronologia	cota	Observações
	s/ dec	c/ dec	pintado	s/ dec	c/ dec	pintado	s/ dec	c/ dec	pintado	s/ dec	c/ dec	pintado	s/ dec	c/ dec	pintado	s/ dec	c/ dec	pintado	s/ dec	c/ dec	pintado	s/ dec	c/ dec	pintado				
1718	0	0	0	0	0	0	0	0	0	1	0	0	0	0	0	0	0	0	0	0	0	0	0	0	1			
1722	0	0	0	0	0	0	0	0	0	0	0	0	0	0	0	0	0	0	0	0	0	0	0	0	0			
Total	**0**	**0**	**0**	**0**	**0**	**0**	**0**	**0**	**0**	**1**	**0**	**0**	**0**	**0**	**0**	**0**	**0**	**0**	**0**	**0**	**0**	**0**	**0**	**0**	**1**			

Cerâmica cinzenta fina

U.E.	bordo			colo			fundo			bojo/parede			asa			perfil completo			outros			indeterminável			total	cronologia	cota	Observações
	s/ dec	c/ dec	pintado	s/ dec	c/ dec	pintado	s/ dec	c/ dec	pintado	s/ dec	c/ dec	pintado	s/ dec	c/ dec	pintado	s/ dec	c/ dec	pintado	s/ dec	c/ dec	pintado	s/ dec	c/ dec	pintado				
1718	0	0	0	0	0	0	0	0	0	1	0	0	0	0	0	0	0	0	0	0	0	0	0	0	1			
1722	0	0	0	0	0	0	0	0	0	0	0	0	0	0	0	0	0	0	0	0	0	0	0	0	0			
Total	**0**	**0**	**0**	**0**	**0**	**0**	**0**	**0**	**0**	**1**	**0**	**0**	**0**	**0**	**0**	**0**	**0**	**0**	**0**	**0**	**0**	**0**	**0**	**0**	**1**			

Cerâmica comum fina

U.E.	bordo			colo			fundo			bojo/parede			asa			perfil completo			outros			indeterminável			total	cronologia	cota	Observações
	s/ dec	c/ dec	pintado	s/ dec	c/ dec	pintado	s/ dec	c/ dec	pintado	s/ dec	c/ dec	pintado	s/ dec	c/ dec	pintado	s/ dec	c/ dec	pintado	s/ dec	c/ dec	pintado	s/ dec	c/ dec	pintado				
1718	1	0	0	0	0	0	0	0	0	2	1	0	1	0	0	0	0	0	0	0	0	6	0	0	11			
1722	1	0	0	0	0	0	0	0	0	1	0	0	0	0	0	0	0	0	0	0	0	0	0	0	2			
Total	**2**	**0**	**0**	**0**	**0**	**0**	**0**	**0**	**0**	**3**	**1**	**0**	**1**	**0**	**0**	**0**	**0**	**0**	**0**	**0**	**0**	**6**	**0**	**0**	**13**			

Ânfora

U.E.	bordo			colo			fundo			bojo/parede			asa			perfil completo			outros			indeterminável			total	cronologia	cota	Observações
	s/ dec	c/ dec	pintado	s/ dec	c/ dec	pintado	s/ dec	c/ dec	pintado	s/ dec	c/ dec	pintado	s/ dec	c/ dec	pintado	s/ dec	c/ dec	pintado	s/ dec	c/ dec	pintado	s/ dec	c/ dec	pintado				
1718	0	0	0	0	0	0	0	0	0	1	0	0	0	0	0	0	0	0	0	0	0	0	0	0	1			
1722	0	0	0	0	0	0	0	0	0	0	0	0	0	0	0	0	0	0	0	0	0	0	0	0	0			
Total	**0**	**0**	**0**	**0**	**0**	**0**	**0**	**0**	**0**	**1**	**0**	**0**	**0**	**0**	**0**	**0**	**0**	**0**	**0**	**0**	**0**	**0**	**0**	**0**	**1**			

Trabalhos Arqueológicos da U.A.U.M. / MEMÓRIAS, 7, 2010

Achados e material inventariado no M.R.A.D.D.S

Sondagem 13

Nº Ach	UE	SEP	Nº inventário	Cota	Descrição	Data
128	1512		2009.0571		fragmento inferior de estela com inscrição H.S.S.	06-01-2009
129	1054				lítico	06-01-2009
130	1054				vidro	06-01-2009
197	1085		2009.0595		elemento de pilastra	04-02-2009
215	1532	Sep.XXV			prego	16-02-2009
216	1532	Sep.XXV			fragmentos de cerâmica	16-02-2009
217	1532	Sep.XXV			prego	16-02-2009
218	1532	Sep.XXV			prego	18-02-2009
219	1528	Sep.XXVI			possível urna	18-02-2009
220	1577	Sep.XXVI	2009.0674		aro em liga de bronze	18-02-2009
232	1532	Sep.XXV	2009.0154		lucerna	05-03-2009
233	1532	Sep.XXV	2009.0137	R2	possível urna fragmentada	05-03-2009

Trabalhos Arqueológicos da U.A.U.M. / MEMÓRIAS, 7, 2010

Sondagem 13 - Total por produção

UE	Porcelana	Faiança	Vidrada	Comum - Redutora	Comum - Oxidante	Cinzenta tardia	Comum fina	Comum fina pintada	Cinzenta fina	Cinzenta fina polida	Sigillata	Cerâmica refractária	Bracarense	Engobe vermelho	Engobe branco	Engobe	Aguada	Ânfora	Lucerna	Cadinho	Cerâmica Castreja	Senhora do Leite	Grés	Dolium/talha	Candela	Indeterminado/outro	Urna	Material de construção	Vidro	Ficha de jogo	Lítico	Almofariz	Ferro	Prego	Escória	Cobre ou liga de cobre	Moeda	TOTAL	Total %
1054				2	13		9			1	11						4	1						1				1	5		1							49	13,32%
1068	1	8	1		5																							5	29									49	13,32%
1085																										1												1	0,27%
1199					2																																	2	0,54%
1487					1																																	1	0,27%
1492					4		2		1		1																											8	2,17%
1494													1													1		2										4	1,09%
1505					8		3							2																								13	3,53%
1507																																						0	0,00%
1511					1																			2														3	0,82%
1512					1				2	3	2															1		1	1									11	2,99%
1517				3	4				2					1														1										11	2,99%
1523				8	52		6				2							1	1										1									71	19,29%
1525				4	7		1				3																											15	4,08%
1528																																						0	0,00%
1529					11						1										3								1									16	4,35%
1531					2																							1										3	0,82%
1532				6			9												1							1	1	2						3				23	6,25%
1539					24																								1									25	6,79%
1541					15								7	12																								34	9,24%
1543											2							1										1										4	1,09%
1544				1							1																											2	0,54%
1550					1													1																				2	0,54%
1576					2																																	2	0,54%
1577																										1												1	0,27%
1578																											1											1	0,27%
1579				4	1																																	5	1,36%
1587					6																1																	7	1,90%
1598																					1																	1	0,27%
1600														1				2																				3	0,82%
1602					1																																	1	0,27%
Total	1	8	1	28	161	0	30	0	5	4	23	0	8	16	0	0	4	6	2	0	5	0	0	3	0	5	2	14	38	0	1	0	0	3	0	0	0	368	100,00%
Total%	0,27%	2,17%	0,27%	7,61%	43,75%	0,00%	8,15%	0,00%	1,36%	1,09%	6,25%	0,00%	2,17%	4,35%	0,00%	0,00%	1,09%	1,63%	0,54%	0,00%	1,36%	0,00%	0,00%	0,82%	0,00%	1,36%	0,54%	3,80%	10,33%	0,00%	0,27%	0,00%	0,00%	0,82%	0,00%	0,00%	0,00%	100,00%	

Trabalhos Arqueológicos da U.A.U.M. / MEMÓRIAS, 7, 2010

Sondagem 13

Cerâmica comum (oxidante)

	bordo			colo			fundo			bojo/parede			asa			perfil completo			outros			indeterminável						
U.E.	s/ dec	c/ dec	pintado	s/ dec	c/ dec	pintado	s/ dec	c/ dec	pintado	s/ dec	c/ dec	pintado	s/ dec	c/ dec	pintado	s/ dec	c/ dec	pintado	s/ dec	c/ dec	pintado	s/ dec	c/ dec	pintado	**total**	**cronologia**	**cota**	**Observações**
1054	0	0	0	0	0	0	0	0	0	8	0	0	3	0	0	0	0	0	1	0	0	1	0	0	13			outro= 1 bordo de dolium
1068	3	0	0	0	0	0	0	1	0	0	0	0	0	0	0	0	0	0	0	0	1	0	0	0	5			
1199	0	0	0	0	0	0	0	0	0	2	0	0	0	0	0	0	0	0	0	0	0	0	0	0	2			
1487	0	0	0	1	0	0	0	0	0	0	0	0	0	0	0	0	0	0	0	0	0	0	0	0	1			
1492	2	0	0	0	0	0	0	0	0	2	0	0	0	0	0	0	0	0	0	0	0	0	0	0	4			
1494	0	0	0	0	0	0	0	0	0	0	0	0	0	0	0	0	0	0	0	0	0	0	0	0	0			
1505	2	0	0	0	0	0	0	0	0	6	0	0	0	0	0	0	0	0	0	0	0	0	0	0	8			
1507	0	0	0	0	0	0	0	0	0	0	0	0	0	0	0	0	0	0	0	0	0	0	0	0	0			
1511	0	0	0	0	0	0	1	0	0	2	0	0	0	0	0	0	0	0	0	0	0	0	0	0	3			1 fundo e 1 parede de Dolium
1512	0	0	0	0	0	0	0	0	0	1	0	0	0	0	0	0	0	0	0	0	0	0	0	0	1			
1517	1	0	0	0	0	0	0	0	0	2	0	0	1	0	0	0	0	0	0	0	0	0	0	0	4			
1523	11	0	0	0	0	0	4	0	0	30	0	0	7	0	0	0	0	0	0	0	0	0	0	0	52			
1525	0	0	0	0	0	0	0	0	0	5	0	0	2	0	0	0	0	0	0	0	0	0	0	0	7			
1529	0	0	0	0	0	0	0	0	0	10	0	0	1	0	0	0	0	0	0	0	0	0	0	0	11			
1531	0	0	0	0	0	0	0	0	0	2	0	0	0	0	0	0	0	0	0	0	0	0	0	0	2			
1532	0	0	0	0	0	0	0	0	0	0	0	0	0	0	0	0	0	0	0	0	0	0	0	0	0			
1539	0	0	0	0	0	0	0	0	0	24	0	0	0	0	0	0	0	0	0	0	0	0	0	0	24			
1541	3	0	0	0	0	0	2	0	0	10	0	0	0	0	0	0	0	0	0	0	0	0	0	0	15			
1543	0	0	0	0	0	0	0	0	0	0	0	0	0	0	0	0	0	0	0	0	0	0	0	0	0			
1544	0	0	0	0	0	0	0	0	0	0	0	0	0	0	0	0	0	0	0	0	0	0	0	0	0			
1550	0	0	0	0	0	0	1	0	0	0	0	0	0	0	0	0	0	0	0	0	0	0	0	0	1			
1576	0	0	0	0	0	0	0	0	0	2	0	0	0	0	0	0	0	0	0	0	0	0	0	0	2			
1579	0	0	0	0	0	0	0	0	0	1	0	0	0	0	0	0	0	0	0	0	0	0	0	0	1			
1587	0	0	0	0	0	0	0	0	0	6	0	0	0	0	0	0	0	0	0	0	0	0	0	0	6			
1598	0	0	0	0	0	0	0	0	0	0	0	0	0	0	0	0	0	0	0	0	0	0	0	0	0			
1600	0	0	0	0	0	0	0	0	0	0	0	0	0	0	0	0	0	0	0	0	0	0	0	0	0			
1602	0	0	0	0	0	0	0	0	0	1	0	0	0	0	0	0	0	0	0	0	0	0	0	0	1			
Total	**22**	**0**	**0**	**1**	**0**	**0**	**8**	**1**	**0**	**114**	**0**	**0**	**14**	**0**	**0**	**0**	**0**	**0**	**1**	**0**	**1**	**1**	**0**	**0**	**163**			

Cerâmica comum (redutora)

	bordo			colo			fundo			bojo/parede			asa			perfil completo			outros			indeterminável						
U.E.	s/ dec	c/ dec	pintado	s/ dec	c/ dec	pintado	s/ dec	c/ dec	pintado	s/ dec	c/ dec	pintado	s/ dec	c/ dec	pintado	s/ dec	c/ dec	pintado	s/ dec	c/ dec	pintado	s/ dec	c/ dec	pintado	**total**	**cronologia**	**cota**	**Observações**
1054	1	0	0	0	0	0	0	0	0	1	0	0	0	0	0	0	0	0	0	0	0	0	0	0	2			
1068	0	0	0	0	0	0	0	0	0	0	0	0	0	0	0	0	0	0	0	0	0	0	0	0	0			
1199	0	0	0	0	0	0	0	0	0	0	0	0	0	0	0	0	0	0	0	0	0	0	0	0	0			
1487	0	0	0	0	0	0	0	0	0	0	0	0	0	0	0	0	0	0	0	0	0	0	0	0	0			
1492	0	0	0	0	0	0	0	0	0	0	0	0	0	0	0	0	0	0	0	0	0	0	0	0	0			
1494	0	0	0	0	0	0	0	0	0	0	0	0	0	0	0	0	0	0	0	0	0	0	0	0	0			
1505	0	0	0	0	0	0	0	0	0	0	0	0	0	0	0	0	0	0	0	0	0	0	0	0	0			
1507	0	0	0	0	0	0	0	0	0	0	0	0	0	0	0	0	0	0	0	0	0	0	0	0	0			
1511	0	0	0	0	0	0	0	0	0	0	0	0	0	0	0	0	0	0	0	0	0	0	0	0	0			
1512	0	0	0	0	0	0	0	0	0	0	0	0	0	0	0	0	0	0	0	0	0	0	0	0	0			
1517	1	0	0	0	0	0	0	0	0	2	0	0	0	0	0	0	0	0	0	0	0	0	0	0	3			
1523	4	0	0	0	0	0	0	0	0	4	0	0	0	0	0	0	0	0	0	0	0	0	0	0	8			
1525	1	0	0	0	0	0	0	0	0	3	0	0	0	0	0	0	0	0	0	0	0	0	0	0	4			
1529	0	0	0	0	0	0	0	0	0	0	0	0	0	0	0	0	0	0	0	0	0	0	0	0	0			
1531	0	0	0	0	0	0	0	0	0	0	0	0	0	0	0	0	0	0	0	0	0	0	0	0	0			
1532	1	0	0	0	0	0	0	0	0	5	0	0	0	0	0	0	0	0	0	0	0	0	0	0	6			
1539	0	0	0	0	0	0	0	0	0	0	0	0	0	0	0	0	0	0	0	0	0	0	0	0	0			
1541	0	0	0	0	0	0	0	0	0	0	0	0	0	0	0	0	0	0	0	0	0	0	0	0	0			
1543	0	0	0	0	0	0	0	0	0	0	0	0	0	0	0	0	0	0	0	0	0	0	0	0	0			
1544	0	0	0	0	0	0	0	0	0	1	0	0	0	0	0	0	0	0	0	0	0	0	0	0	1			
1550	0	0	0	0	0	0	0	0	0	0	0	0	0	0	0	0	0	0	0	0	0	0	0	0	0			
1576	0	0	0	0	0	0	0	0	0	0	0	0	0	0	0	0	0	0	0	0	0	0	0	0	0			
1579	0	0	0	0	0	0	0	0	0	4	0	0	0	0	0	0	0	0	0	0	0	0	0	0	4			
1587	0	0	0	0	0	0	0	0	0	0	0	0	0	0	0	0	0	0	0	0	0	0	0	0	0			
1598	0	0	0	0	0	0	0	0	0	0	0	0	0	0	0	0	0	0	0	0	0	0	0	0	0			
1600	0	0	0	0	0	0	0	0	0	0	0	0	0	0	0	0	0	0	0	0	0	0	0	0	0			
1602	0	0	0	0	0	0	0	0	0	0	0	0	0	0	0	0	0	0	0	0	0	0	0	0	0			
Total	**8**	**0**	**0**	**0**	**0**	**0**	**0**	**0**	**0**	**20**	**0**	**0**	**0**	**0**	**0**	**0**	**0**	**0**	**0**	**0**	**0**	**0**	**0**	**0**	**28**			

Trabalhos Arqueológicos da U.A.L.M. / MEMÓRIAS, 7, 2010

Sondagem 13

Cerâmica Vidrada

	bordo			colo			fundo			bojo/parede			asa			perfil completo			outros			indeterminável						
U.E.	s/ dec	c/ dec	pintado	s/ dec	c/ dec	pintado	s/ dec	c/ dec	pintado	s/ dec	c/ dec	pintado	s/ dec	c/ dec	pintado	s/ dec	c/ dec	pintado	s/ dec	c/ dec	pintado	s/ dec	c/ dec	pintado	**total**	**cronologia**	**cota**	**Observações**
1054	0	0	0	0	0	0	0	0	0	0	0	0	0	0	0	0	0	0	0	0	0	0	0	0	0			
1068	1	0	0	0	0	0	0	0	0	0	0	0	0	0	0	0	0	0	0	0	0	0	0	0	1			
1199	0	0	0	0	0	0	0	0	0	0	0	0	0	0	0	0	0	0	0	0	0	0	0	0	0			
1487	0	0	0	0	0	0	0	0	0	0	0	0	0	0	0	0	0	0	0	0	0	0	0	0	0			
1492	0	0	0	0	0	0	0	0	0	0	0	0	0	0	0	0	0	0	0	0	0	0	0	0	0			
1494	0	0	0	0	0	0	0	0	0	0	0	0	0	0	0	0	0	0	0	0	0	0	0	0	0			
1505	0	0	0	0	0	0	0	0	0	0	0	0	0	0	0	0	0	0	0	0	0	0	0	0	0			
1507	0	0	0	0	0	0	0	0	0	0	0	0	0	0	0	0	0	0	0	0	0	0	0	0	0			
1511	0	0	0	0	0	0	0	0	0	0	0	0	0	0	0	0	0	0	0	0	0	0	0	0	0			
1512	0	0	0	0	0	0	0	0	0	0	0	0	0	0	0	0	0	0	0	0	0	0	0	0	0			
1517	0	0	0	0	0	0	0	0	0	0	0	0	0	0	0	0	0	0	0	0	0	0	0	0	0			
1523	0	0	0	0	0	0	0	0	0	0	0	0	0	0	0	0	0	0	0	0	0	0	0	0	0			
1525	0	0	0	0	0	0	0	0	0	0	0	0	0	0	0	0	0	0	0	0	0	0	0	0	0			
1529	0	0	0	0	0	0	0	0	0	0	0	0	0	0	0	0	0	0	0	0	0	0	0	0	0			
1531	0	0	0	0	0	0	0	0	0	0	0	0	0	0	0	0	0	0	0	0	0	0	0	0	0			
1532	0	0	0	0	0	0	0	0	0	0	0	0	0	0	0	0	0	0	0	0	0	0	0	0	0			
1539	0	0	0	0	0	0	0	0	0	0	0	0	0	0	0	0	0	0	0	0	0	0	0	0	0			
1541	0	0	0	0	0	0	0	0	0	0	0	0	0	0	0	0	0	0	0	0	0	0	0	0	0			
1543	0	0	0	0	0	0	0	0	0	0	0	0	0	0	0	0	0	0	0	0	0	0	0	0	0			
1544	0	0	0	0	0	0	0	0	0	0	0	0	0	0	0	0	0	0	0	0	0	0	0	0	0			
1550	0	0	0	0	0	0	0	0	0	0	0	0	0	0	0	0	0	0	0	0	0	0	0	0	0			
1576	0	0	0	0	0	0	0	0	0	0	0	0	0	0	0	0	0	0	0	0	0	0	0	0	0			
1579	0	0	0	0	0	0	0	0	0	0	0	0	0	0	0	0	0	0	0	0	0	0	0	0	0			
1587	0	0	0	0	0	0	0	0	0	0	0	0	0	0	0	0	0	0	0	0	0	0	0	0	0			
1598	0	0	0	0	0	0	0	0	0	0	0	0	0	0	0	0	0	0	0	0	0	0	0	0	0			
1600	0	0	0	0	0	0	0	0	0	0	0	0	0	0	0	0	0	0	0	0	0	0	0	0	0			
1602	0	0	0	0	0	0	0	0	0	0	0	0	0	0	0	0	0	0	0	0	0	0	0	0	0			
Total	**1**	**0**	**0**	**0**	**0**	**0**	**0**	**0**	**0**	**0**	**0**	**0**	**0**	**0**	**0**	**0**	**0**	**0**	**0**	**0**	**0**	**0**	**0**	**0**	**1**			

Faiança

	bordo			colo			fundo			bojo/parede			asa			perfil completo			outros			indeterminável						
U.E.	s/ dec	c/ dec	pintado	s/ dec	c/ dec	pintado	s/ dec	c/ dec	pintado	s/ dec	c/ dec	pintado	s/ dec	c/ dec	pintado	s/ dec	c/ dec	pintado	s/ dec	c/ dec	pintado	s/ dec	c/ dec	pintado	**total**	**cronologia**	**cota**	**Observações**
1054	0	0	0	0	0	0	0	0	1	0	0	0	0	0	0	0	0	0	0	0	0	0	0	0	1			
1068	0	0	0	0	0	0	0	0	0	0	0	3	0	0	0	0	0	1	4	0	0	0	0	0	8			
1199	0	0	0	0	0	0	0	0	0	0	0	0	0	0	0	0	0	0	0	0	0	0	0	0	0			
1487	0	0	0	0	0	0	0	0	0	0	0	0	0	0	0	0	0	0	0	0	0	0	0	0	0			
1492	0	0	0	0	0	0	0	0	0	0	0	0	0	0	0	0	0	0	0	0	0	0	0	0	0			
1494	0	0	0	0	0	0	0	0	0	0	0	0	0	0	0	0	0	0	0	0	0	0	0	0	0			
1505	0	0	0	0	0	0	0	0	0	0	0	0	0	0	0	0	0	0	0	0	0	0	0	0	0			
1507	0	0	0	0	0	0	0	0	0	0	0	0	0	0	0	0	0	0	0	0	0	0	0	0	0			
1511	0	0	0	0	0	0	0	0	0	0	0	0	0	0	0	0	0	0	0	0	0	0	0	0	0			
1512	0	0	0	0	0	0	0	0	0	0	0	0	0	0	0	0	0	0	0	0	0	0	0	0	0			
1517	0	0	0	0	0	0	0	0	0	0	0	0	0	0	0	0	0	0	0	0	0	0	0	0	0			
1523	0	0	0	0	0	0	0	0	0	0	0	0	0	0	0	0	0	0	0	0	0	0	0	0	0			
1525	0	0	0	0	0	0	0	0	0	0	0	0	0	0	0	0	0	0	0	0	0	0	0	0	0			
1529	0	0	0	0	0	0	0	0	0	0	0	0	0	0	0	0	0	0	0	0	0	0	0	0	0			
1531	0	0	0	0	0	0	0	0	0	0	0	0	0	0	0	0	0	0	0	0	0	0	0	0	0			
1532	0	0	0	0	0	0	0	0	0	0	0	0	0	0	0	0	0	0	0	0	0	0	0	0	0			
1539	0	0	0	0	0	0	0	0	0	0	0	0	0	0	0	0	0	0	0	0	0	0	0	0	0			
1541	0	0	0	0	0	0	0	0	0	0	0	0	0	0	0	0	0	0	0	0	0	0	0	0	0			
1543	0	0	0	0	0	0	0	0	0	0	0	0	0	0	0	0	0	0	0	0	0	0	0	0	0			
1544	0	0	0	0	0	0	0	0	0	0	0	0	0	0	0	0	0	0	0	0	0	0	0	0	0			
1550	0	0	0	0	0	0	0	0	0	0	0	0	0	0	0	0	0	0	0	0	0	0	0	0	0			
1576	0	0	0	0	0	0	0	0	0	0	0	0	0	0	0	0	0	0	0	0	0	0	0	0	0			
1579	0	0	0	0	0	0	0	0	0	0	0	0	0	0	0	0	0	0	0	0	0	0	0	0	0			
1587	0	0	0	0	0	0	0	0	0	0	0	0	0	0	0	0	0	0	0	0	0	0	0	0	0			
1598	0	0	0	0	0	0	0	0	0	0	0	0	0	0	0	0	0	0	0	0	0	0	0	0	0			
1600	0	0	0	0	0	0	0	0	0	0	0	0	0	0	0	0	0	0	0	0	0	0	0	0	0			
1602	0	0	0	0	0	0	0	0	0	0	0	0	0	0	0	0	0	0	0	0	0	0	0	0	0			
Total	**0**	**0**	**0**	**0**	**0**	**0**	**0**	**0**	**1**	**0**	**0**	**3**	**0**	**0**	**0**	**0**	**0**	**1**	**4**	**0**	**0**	**0**	**0**	**0**	**9**			

Trabalhos Arqueológicos da U.A.U.M. / MEMÓRIAS, 7, 2010

Sondagem 13

Porcelana

	bordo			colo			fundo			bojo/parede			asa			perfil completo			outros			indeterminável						
U.E.	s/ dec	c/ dec	pintado	s/ dec	c/ dec	pintado	s/ dec	c/ dec	pintado	s/ dec	c/ dec	pintado	s/ dec	c/ dec	pintado	s/ dec	c/ dec	pintado	s/ dec	c/ dec	pintado	s/ dec	c/ dec	pintado	**total**	**cronologia**	**cota**	**Observações**
1054	0	0	0	0	0	0	0	0	0	0	0	0	0	0	0	0	0	0	0	0	0	0	0	0	0			
1068	0	0	0	0	0	0	0	0	0	0	0	0	0	0	0	1	0	0	0	0	0	0	0	0	1			
1199	0	0	0	0	0	0	0	0	0	0	0	0	0	0	0	0	0	0	0	0	0	0	0	0	0			
1487	0	0	0	0	0	0	0	0	0	0	0	0	0	0	0	0	0	0	0	0	0	0	0	0	0			
1492	0	0	0	0	0	0	0	0	0	0	0	0	0	0	0	0	0	0	0	0	0	0	0	0	0			
1494	0	0	0	0	0	0	0	0	0	0	0	0	0	0	0	0	0	0	0	0	0	0	0	0	0			
1505	0	0	0	0	0	0	0	0	0	0	0	0	0	0	0	0	0	0	0	0	0	0	0	0	0			
1507	0	0	0	0	0	0	0	0	0	0	0	0	0	0	0	0	0	0	0	0	0	0	0	0	0			
1511	0	0	0	0	0	0	0	0	0	0	0	0	0	0	0	0	0	0	0	0	0	0	0	0	0			
1512	0	0	0	0	0	0	0	0	0	0	0	0	0	0	0	0	0	0	0	0	0	0	0	0	0			
1517	0	0	0	0	0	0	0	0	0	0	0	0	0	0	0	0	0	0	0	0	0	0	0	0	0			
1523	0	0	0	0	0	0	0	0	0	0	0	0	0	0	0	0	0	0	0	0	0	0	0	0	0			
1525	0	0	0	0	0	0	0	0	0	0	0	0	0	0	0	0	0	0	0	0	0	0	0	0	0			
1529	0	0	0	0	0	0	0	0	0	0	0	0	0	0	0	0	0	0	0	0	0	0	0	0	0			
1531	0	0	0	0	0	0	0	0	0	0	0	0	0	0	0	0	0	0	0	0	0	0	0	0	0			
1532	0	0	0	0	0	0	0	0	0	0	0	0	0	0	0	0	0	0	0	0	0	0	0	0	0			
1539	0	0	0	0	0	0	0	0	0	0	0	0	0	0	0	0	0	0	0	0	0	0	0	0	0			
1541	0	0	0	0	0	0	0	0	0	0	0	0	0	0	0	0	0	0	0	0	0	0	0	0	0			
1543	0	0	0	0	0	0	0	0	0	0	0	0	0	0	0	0	0	0	0	0	0	0	0	0	0			
1544	0	0	0	0	0	0	0	0	0	0	0	0	0	0	0	0	0	0	0	0	0	0	0	0	0			
1550	0	0	0	0	0	0	0	0	0	0	0	0	0	0	0	0	0	0	0	0	0	0	0	0	0			
1576	0	0	0	0	0	0	0	0	0	0	0	0	0	0	0	0	0	0	0	0	0	0	0	0	0			
1579	0	0	0	0	0	0	0	0	0	0	0	0	0	0	0	0	0	0	0	0	0	0	0	0	0			
1587	0	0	0	0	0	0	0	0	0	0	0	0	0	0	0	0	0	0	0	0	0	0	0	0	0			
1598	0	0	0	0	0	0	0	0	0	0	0	0	0	0	0	0	0	0	0	0	0	0	0	0	0			
1600	0	0	0	0	0	0	0	0	0	0	0	0	0	0	0	0	0	0	0	0	0	0	0	0	0			
1602	0	0	0	0	0	0	0	0	0	0	0	0	0	0	0	0	0	0	0	0	0	0	0	0	0			
Total	**0**	**0**	**0**	**0**	**0**	**0**	**0**	**0**	**0**	**0**	**0**	**0**	**0**	**0**	**0**	**1**	**0**	**0**	**0**	**0**	**0**	**0**	**0**	**0**	**1**			

Cerâmica cinzenta fina

	bordo			colo			fundo			bojo/parede			asa			perfil completo			outros			indeterminável						
U.E.	s/ dec	c/ dec	pintado	s/ dec	c/ dec	pintado	s/ dec	c/ dec	pintado	s/ dec	c/ dec	pintado	s/ dec	c/ dec	pintado	s/ dec	c/ dec	pintado	s/ dec	c/ dec	pintado	s/ dec	c/ dec	pintado	**total**	**cronologia**	**cota**	**Observações**
1054	0	0	0	0	0	0	0	0	0	0	0	0	0	0	0	0	0	0	0	0	0	0	0	0	0			
1068	0	0	0	0	0	0	0	0	0	0	0	0	0	0	0	0	0	0	0	0	0	0	0	0	0			
1199	0	0	0	0	0	0	0	0	0	0	0	0	0	0	0	0	0	0	0	0	0	0	0	0	0			
1487	0	0	0	0	0	0	0	0	0	0	0	0	0	0	0	0	0	0	0	0	0	0	0	0	0			
1492	0	0	0	0	0	0	0	0	0	1	0	0	0	0	0	0	0	0	0	0	0	0	0	0	1			
1494	0	0	0	0	0	0	0	0	0	0	0	0	0	0	0	0	0	0	0	0	0	0	0	0	0			
1505	0	0	0	0	0	0	0	0	0	0	0	0	0	0	0	0	0	0	0	0	0	0	0	0	0			
1507	0	0	0	0	0	0	0	0	0	0	0	0	0	0	0	0	0	0	0	0	0	0	0	0	0			
1511	0	0	0	0	0	0	0	0	0	0	0	0	0	0	0	0	0	0	0	0	0	0	0	0	0			
1512	0	0	0	0	0	0	0	0	0	2	0	0	0	0	0	0	0	0	0	0	0	0	0	0	2			
1517	1	0	0	0	0	0	0	0	0	0	0	0	1	0	0	0	0	0	0	0	0	0	0	0	2			
1523	0	0	0	0	0	0	0	0	0	0	0	0	0	0	0	0	0	0	0	0	0	0	0	0	0			
1525	0	0	0	0	0	0	0	0	0	0	0	0	0	0	0	0	0	0	0	0	0	0	0	0	0			
1529	0	0	0	0	0	0	0	0	0	0	0	0	0	0	0	0	0	0	0	0	0	0	0	0	0			
1531	0	0	0	0	0	0	0	0	0	0	0	0	0	0	0	0	0	0	0	0	0	0	0	0	0			
1532	0	0	0	0	0	0	0	0	0	0	0	0	0	0	0	0	0	0	0	0	0	0	0	0	0			
1539	0	0	0	0	0	0	0	0	0	0	0	0	0	0	0	0	0	0	0	0	0	0	0	0	0			
1541	0	0	0	0	0	0	0	0	0	0	0	0	0	0	0	0	0	0	0	0	0	0	0	0	0			
1543	0	0	0	0	0	0	0	0	0	0	0	0	0	0	0	0	0	0	0	0	0	0	0	0	0			
1544	0	0	0	0	0	0	0	0	0	0	0	0	0	0	0	0	0	0	0	0	0	0	0	0	0			
1550	0	0	0	0	0	0	0	0	0	0	0	0	0	0	0	0	0	0	0	0	0	0	0	0	0			
1587	0	0	0	0	0	0	0	0	0	0	0	0	0	0	0	0	0	0	0	0	0	0	0	0	0			
1579	0	0	0	0	0	0	0	0	0	0	0	0	0	0	0	0	0	0	0	0	0	0	0	0	0			
1598	0	0	0	0	0	0	0	0	0	0	0	0	0	0	0	0	0	0	0	0	0	0	0	0	0			
1600	0	0	0	0	0	0	0	0	0	0	0	0	0	0	0	0	0	0	0	0	0	0	0	0	0			
1602	0	0	0	0	0	0	0	0	0	0	0	0	0	0	0	0	0	0	0	0	0	0	0	0	0			
Total	**1**	**0**	**0**	**0**	**0**	**0**	**0**	**0**	**0**	**3**	**0**	**0**	**1**	**0**	**0**	**0**	**0**	**0**	**0**	**0**	**0**	**0**	**0**	**0**	**5**			

Trabalhos Arqueológicos da U.A.U.M. / MEMÓRIAS, 7, 2010

Sondagem 13

Cerâmica cinzenta fina polida

	bordo			colo			fundo			bojo/parede			asa			perfil completo			outros			indeterminável						
U.E.	s/ dec	c/ dec	pintado	s/ dec	c/ dec	pintado	s/ dec	c/ dec	pintado	s/ dec	c/ dec	pintado	s/ dec	c/ dec	pintado	s/ dec	c/ dec	pintado	s/ dec	c/ dec	pintado	s/ dec	c/ dec	pintado	**total**	**cronologia**	**cota**	**Observações**
1054	0	0	0	0	0	0	0	0	0	1	0	0	0	0	0	0	0	0	0	0	0	0	0	0	1			
1068	0	0	0	0	0	0	0	0	0	0	0	0	0	0	0	0	0	0	0	0	0	0	0	0	0			
1199	0	0	0	0	0	0	0	0	0	0	0	0	0	0	0	0	0	0	0	0	0	0	0	0	0			
1487	0	0	0	0	0	0	0	0	0	0	0	0	0	0	0	0	0	0	0	0	0	0	0	0	0			
1492	0	0	0	0	0	0	0	0	0	0	0	0	0	0	0	0	0	0	0	0	0	0	0	0	0			
1494	0	0	0	0	0	0	0	0	0	0	0	0	0	0	0	0	0	0	0	0	0	0	0	0	0			
1505	0	0	0	0	0	0	0	0	0	0	0	0	0	0	0	0	0	0	0	0	0	0	0	0	0			
1507	0	0	0	0	0	0	0	0	0	0	0	0	0	0	0	0	0	0	0	0	0	0	0	0	0			
1511	0	0	0	0	0	0	0	0	0	0	0	0	0	0	0	0	0	0	0	0	0	0	0	0	0			
1512	0	0	0	0	0	0	0	0	0	2	0	0	1	0	0	0	0	0	0	0	0	0	0	0	3			
1517	0	0	0	0	0	0	0	0	0	0	0	0	0	0	0	0	0	0	0	0	0	0	0	0	0			
1523	0	0	0	0	0	0	0	0	0	0	0	0	0	0	0	0	0	0	0	0	0	0	0	0	0			
1525	0	0	0	0	0	0	0	0	0	0	0	0	0	0	0	0	0	0	0	0	0	0	0	0	0			
1529	0	0	0	0	0	0	0	0	0	0	0	0	0	0	0	0	0	0	0	0	0	0	0	0	0			
1531	0	0	0	0	0	0	0	0	0	0	0	0	0	0	0	0	0	0	0	0	0	0	0	0	0			
1532	0	0	0	0	0	0	0	0	0	0	0	0	0	0	0	0	0	0	0	0	0	0	0	0	0			
1539	0	0	0	0	0	0	0	0	0	0	0	0	0	0	0	0	0	0	0	0	0	0	0	0	0			
1541	0	0	0	0	0	0	0	0	0	0	0	0	0	0	0	0	0	0	0	0	0	0	0	0	0			
1543	0	0	0	0	0	0	0	0	0	0	0	0	0	0	0	0	0	0	0	0	0	0	0	0	0			
1544	0	0	0	0	0	0	0	0	0	0	0	0	0	0	0	0	0	0	0	0	0	0	0	0	0			
1550	0	0	0	0	0	0	0	0	0	0	0	0	0	0	0	0	0	0	0	0	0	0	0	0	0			
1587	0	0	0	0	0	0	0	0	0	0	0	0	0	0	0	0	0	0	0	0	0	0	0	0	0			
1579	0	0	0	0	0	0	0	0	0	0	0	0	0	0	0	0	0	0	0	0	0	0	0	0	0			
1598	0	0	0	0	0	0	0	0	0	0	0	0	0	0	0	0	0	0	0	0	0	0	0	0	0			
1600	0	0	0	0	0	0	0	0	0	0	0	0	0	0	0	0	0	0	0	0	0	0	0	0	0			
1602	0	0	0	0	0	0	0	0	0	0	0	0	0	0	0	0	0	0	0	0	0	0	0	0	0			
Total	**0**	**0**	**0**	**0**	**0**	**0**	**0**	**0**	**0**	**3**	**0**	**0**	**1**	**0**	**0**	**0**	**0**	**0**	**0**	**0**	**0**	**0**	**0**	**0**	**4**			

Cerâmica comum fina

	bordo			colo			fundo			bojo/parede			asa			perfil completo			outros			indeterminável						
U.E.	s/ dec	c/ dec	pintado	s/ dec	c/ dec	pintado	s/ dec	c/ dec	pintado	s/ dec	c/ dec	pintado	s/ dec	c/ dec	pintado	s/ dec	c/ dec	pintado	s/ dec	c/ dec	pintado	s/ dec	c/ dec	pintado	**total**	**cronologia**	**cota**	**Observações**
1054	0	0	0	0	0	0	3	0	0	6	0	0	0	0	0	0	0	0	0	0	0	0	0	0	9			
1068	0	0	0	0	0	0	0	0	0	0	0	0	0	0	0	0	0	0	0	0	0	0	0	0	0			
1199	0	0	0	0	0	0	0	0	0	0	0	0	0	0	0	0	0	0	0	0	0	0	0	0	0			
1487	0	0	0	0	0	0	0	0	0	0	0	0	0	0	0	0	0	0	0	0	0	0	0	0	0			
1492	0	0	0	0	0	0	2	0	0	0	0	0	0	0	0	0	0	0	0	0	0	0	0	0	2			
1494	0	0	0	0	0	0	0	0	0	0	0	0	0	0	0	0	0	0	0	0	0	0	0	0	0			
1505	0	0	0	0	0	0	0	0	0	2	0	0	1	0	0	0	0	0	0	0	0	0	0	0	3			
1507	0	0	0	0	0	0	0	0	0	0	0	0	0	0	0	0	0	0	0	0	0	0	0	0	0			
1511	0	0	0	0	0	0	0	0	0	0	0	0	0	0	0	0	0	0	0	0	0	0	0	0	0			
1512	0	0	0	0	0	0	0	0	0	0	0	0	0	0	0	0	0	0	0	0	0	0	0	0	0			
1517	0	0	0	0	0	0	0	0	0	0	0	0	0	0	0	0	0	0	0	0	0	0	0	0	0			
1523	2	0	0	0	0	0	0	0	0	4	0	0	0	0	0	0	0	0	1	0	0	0	0	0	7			outro = lucerna
1525	0	0	0	0	0	0	0	0	0	1	0	0	0	0	0	0	0	0	0	0	0	0	0	0	1			
1529	0	0	0	0	0	0	0	0	0	0	0	0	0	0	0	0	0	0	0	0	0	0	0	0	0			
1531	0	0	0	0	0	0	0	0	0	0	0	0	0	0	0	0	0	0	0	0	0	0	0	0	0			
1532	0	0	0	0	0	0	0	0	0	9	0	0	0	0	0	0	0	0	0	0	0	0	0	0	9			
1539	0	0	0	0	0	0	0	0	0	0	0	0	0	0	0	0	0	0	0	0	0	0	0	0	0			
1541	0	0	0	0	0	0	0	0	0	0	0	0	0	0	0	0	0	0	0	0	0	0	0	0	0			
1543	0	0	0	0	0	0	0	0	0	0	0	0	0	0	0	0	0	0	0	0	0	0	0	0	0			
1544	0	0	0	0	0	0	0	0	0	0	0	0	0	0	0	0	0	0	0	0	0	0	0	0	0			
1550	0	0	0	0	0	0	0	0	0	0	0	0	0	0	0	0	0	0	0	0	0	0	0	0	0			
1587	0	0	0	0	0	0	0	0	0	0	0	0	0	0	0	0	0	0	0	0	0	0	0	0	0			
1579	0	0	0	0	0	0	0	0	0	0	0	0	0	0	0	0	0	0	0	0	0	0	0	0	0			
1598	0	0	0	0	0	0	0	0	0	0	0	0	0	0	0	0	0	0	0	0	0	0	0	0	0			
1600	0	0	0	0	0	0	0	0	0	0	0	0	0	0	0	0	0	0	0	0	0	0	0	0	0			
1602	0	0	0	0	0	0	0	0	0	0	0	0	0	0	0	0	0	0	0	0	0	0	0	0	0			
Total	**2**	**0**	**0**	**0**	**0**	**0**	**5**	**0**	**0**	**22**	**0**	**0**	**1**	**0**	**0**	**0**	**0**	**0**	**1**	**0**	**0**	**0**	**0**	**0**	**31**			

Trabalhos Arqueológicos da U.A.L.M. / MEMÓRIAS, 7, 2010

Sondagem 13

Engobe Vermelho

	bordo			colo			fundo			bojo/parede			asa			perfil completo			outros			indeterminável						
U.E.	s/ dec	c/ dec	pintado	s/ dec	c/ dec	pintado	s/ dec	c/ dec	pintado	s/ dec	c/ dec	pintado	s/ dec	c/ dec	pintado	s/ dec	c/ dec	pintado	s/ dec	c/ dec	pintado	s/ dec	c/ dec	pintado	**total**	**cronologia**	**cota**	**Observações**
1054	0	0	0	0	0	0	0	0	0	0	0	0	0	0	0	0	0	0	0	0	0	0	0	0	0			
1068	0	0	0	0	0	0	0	0	0	0	0	0	0	0	0	0	0	0	0	0	0	0	0	0	0			
1199	0	0	0	0	0	0	0	0	0	0	0	0	0	0	0	0	0	0	0	0	0	0	0	0	0			
1487	0	0	0	0	0	0	0	0	0	0	0	0	0	0	0	0	0	0	0	0	0	0	0	0	0			
1492	0	0	0	0	0	0	0	0	0	0	0	0	0	0	0	0	0	0	0	0	0	0	0	0	0			
1494	0	0	0	0	0	0	0	0	0	0	0	0	0	0	0	0	0	0	0	0	0	0	0	0	0			
1505	0	0	0	0	0	0	0	0	0	2	0	0	0	0	0	0	0	0	0	0	0	0	0	0	2			
1507	0	0	0	0	0	0	0	0	0	0	0	0	0	0	0	0	0	0	0	0	0	0	0	0	0			
1511	0	0	0	0	0	0	0	0	0	0	0	0	0	0	0	0	0	0	0	0	0	0	0	0	0			
1512	0	0	0	0	0	0	0	0	0	0	0	0	0	0	0	0	0	0	0	0	0	0	0	0	0			
1517	0	0	0	0	0	0	0	0	0	1	0	0	0	0	0	0	0	0	0	0	0	0	0	0	1			
1523	0	0	0	0	0	0	0	0	0	0	0	0	0	0	0	0	0	0	0	0	0	0	0	0	0			
1525	0	0	0	0	0	0	0	0	0	0	0	0	0	0	0	0	0	0	0	0	0	0	0	0	0			
1529	0	0	0	0	0	0	0	0	0	0	0	0	0	0	0	0	0	0	0	0	0	0	0	0	0			
1531	0	0	0	0	0	0	0	0	0	0	0	0	0	0	0	0	0	0	0	0	0	0	0	0	0			
1532	0	0	0	0	0	0	0	0	0	0	0	0	0	0	0	0	0	0	0	0	0	0	0	0	0			
1539	0	0	0	0	0	0	0	0	0	0	0	0	0	0	0	0	0	0	0	0	0	0	0	0	0			
1541	2	0	0	0	0	0	4	0	0	6	0	0	0	0	0	0	0	0	0	0	0	0	0	0	12			
1543	0	0	0	0	0	0	0	0	0	0	0	0	0	0	0	0	0	0	0	0	0	0	0	0	0			
1544	0	0	0	0	0	0	0	0	0	0	0	0	0	0	0	0	0	0	0	0	0	0	0	0	0			
1550	0	0	0	0	0	0	0	0	0	0	0	0	0	0	0	0	0	0	0	0	0	0	0	0	0			
1576	0	0	0	0	0	0	0	0	0	0	0	0	0	0	0	0	0	0	0	0	0	0	0	0	0			
1579	0	0	0	0	0	0	0	0	0	0	0	0	0	0	0	0	0	0	0	0	0	0	0	0	0			
1587	0	0	0	0	0	0	0	0	0	0	0	0	0	0	0	0	0	0	0	0	0	0	0	0	0			
1598	0	0	0	0	0	0	0	0	0	0	0	0	0	0	0	0	0	0	0	0	0	0	0	0	0			
1600	0	0	0	0	0	0	0	0	0	1	0	0	0	0	0	0	0	0	0	0	0	0	0	0	1			
1602	0	0	0	0	0	0	0	0	0	0	0	0	0	0	0	0	0	0	0	0	0	0	0	0	0			
Total	**2**	**0**	**0**	**0**	**0**	**0**	**4**	**0**	**0**	**10**	**0**	**0**	**0**	**0**	**0**	**0**	**0**	**0**	**0**	**0**	**0**	**0**	**0**	**0**	**16**			

Cerâmica com "aguada"

	bordo			colo			fundo			bojo/parede			asa			perfil completo			outros			indeterminável						
U.E.	s/ dec	c/ dec	pintado	s/ dec	c/ dec	pintado	s/ dec	c/ dec	pintado	s/ dec	c/ dec	pintado	s/ dec	c/ dec	pintado	s/ dec	c/ dec	pintado	s/ dec	c/ dec	pintado	s/ dec	c/ dec	pintado	**total**	**cronologia**	**cota**	**Observações**
1054	0	0	0	0	0	0	1	0	0	0	0	0	0	0	0	0	0	0	0	0	0	3	0	0	4			
1068	0	0	0	0	0	0	0	0	0	0	0	0	0	0	0	0	0	0	0	0	0	0	0	0	0			
1199	0	0	0	0	0	0	0	0	0	0	0	0	0	0	0	0	0	0	0	0	0	0	0	0	0			
1487	0	0	0	0	0	0	0	0	0	0	0	0	0	0	0	0	0	0	0	0	0	0	0	0	0			
1492	0	0	0	0	0	0	0	0	0	0	0	0	0	0	0	0	0	0	0	0	0	0	0	0	0			
1494	0	0	0	0	0	0	0	0	0	0	0	0	0	0	0	0	0	0	0	0	0	0	0	0	0			
1505	0	0	0	0	0	0	0	0	0	0	0	0	0	0	0	0	0	0	0	0	0	0	0	0	0			
1507	0	0	0	0	0	0	0	0	0	0	0	0	0	0	0	0	0	0	0	0	0	0	0	0	0			
1511	0	0	0	0	0	0	0	0	0	0	0	0	0	0	0	0	0	0	0	0	0	0	0	0	0			
1512	0	0	0	0	0	0	0	0	0	0	0	0	0	0	0	0	0	0	0	0	0	0	0	0	0			
1517	0	0	0	0	0	0	0	0	0	0	0	0	0	0	0	0	0	0	0	0	0	0	0	0	0			
1523	0	0	0	0	0	0	0	0	0	0	0	0	0	0	0	0	0	0	0	0	0	0	0	0	0			
1525	0	0	0	0	0	0	0	0	0	0	0	0	0	0	0	0	0	0	0	0	0	0	0	0	0			
1529	0	0	0	0	0	0	0	0	0	0	0	0	0	0	0	0	0	0	0	0	0	0	0	0	0			
1531	0	0	0	0	0	0	0	0	0	0	0	0	0	0	0	0	0	0	0	0	0	0	0	0	0			
1532	0	0	0	0	0	0	0	0	0	0	0	0	0	0	0	0	0	0	0	0	0	0	0	0	0			
1539	0	0	0	0	0	0	0	0	0	0	0	0	0	0	0	0	0	0	0	0	0	0	0	0	0			
1541	0	0	0	0	0	0	0	0	0	0	0	0	0	0	0	0	0	0	0	0	0	0	0	0	0			
1543	0	0	0	0	0	0	0	0	0	0	0	0	0	0	0	0	0	0	0	0	0	0	0	0	0			
1544	0	0	0	0	0	0	0	0	0	0	0	0	0	0	0	0	0	0	0	0	0	0	0	0	0			
1550	0	0	0	0	0	0	0	0	0	0	0	0	0	0	0	0	0	0	0	0	0	0	0	0	0			
1576	0	0	0	0	0	0	0	0	0	0	0	0	0	0	0	0	0	0	0	0	0	0	0	0	0			
1579	0	0	0	0	0	0	0	0	0	0	0	0	0	0	0	0	0	0	0	0	0	0	0	0	0			
1587	0	0	0	0	0	0	0	0	0	0	0	0	0	0	0	0	0	0	0	0	0	0	0	0	0			
1598	0	0	0	0	0	0	0	0	0	0	0	0	0	0	0	0	0	0	0	0	0	0	0	0	0			
1600	0	0	0	0	0	0	0	0	0	0	0	0	0	0	0	0	0	0	0	0	0	0	0	0	0			
1602	0	0	0	0	0	0	0	0	0	0	0	0	0	0	0	0	0	0	0	0	0	0	0	0	0			
Total	**0**	**0**	**0**	**0**	**0**	**0**	**1**	**0**	**0**	**0**	**0**	**0**	**0**	**0**	**0**	**0**	**0**	**0**	**0**	**0**	**0**	**3**	**0**	**0**	**4**			

Trabalhos Arqueológicos da U.A.U.M. / MEMÓRIAS, 7, 2010

Sondagem 13

Ânfora

	bordo			colo			fundo			bojo/parede			asa			perfil completo			outros			indeterminável						
U.E.	s/ dec	c/ dec	pintado	s/ dec	c/ dec	pintado	s/ dec	c/ dec	pintado	s/ dec	c/ dec	pintado	s/ dec	c/ dec	pintado	s/ dec	c/ dec	pintado	s/ dec	c/ dec	pintado	s/ dec	c/ dec	pintado	**total**	**cronologia**	**cota**	**Observações**
1054	0	0	0	0	0	0	0	0	0	1	0	0	0	0	0	0	0	0	0	0	0	0	0	0	1			
1068	0	0	0	0	0	0	0	0	0	0	0	0	0	0	0	0	0	0	0	0	0	0	0	0	0			
1199	0	0	0	0	0	0	0	0	0	0	0	0	0	0	0	0	0	0	0	0	0	0	0	0	0			
1487	0	0	0	0	0	0	0	0	0	0	0	0	0	0	0	0	0	0	0	0	0	0	0	0	0			
1492	0	0	0	0	0	0	0	0	0	0	0	0	0	0	0	0	0	0	0	0	0	0	0	0	0			
1494	0	0	0	0	0	0	0	0	0	0	0	0	0	0	0	0	0	0	0	0	0	0	0	0	0			
1505	0	0	0	0	0	0	0	0	0	0	0	0	0	0	0	0	0	0	0	0	0	0	0	0	0			
1507	0	0	0	0	0	0	0	0	0	0	0	0	0	0	0	0	0	0	0	0	0	0	0	0	0			
1511	0	0	0	0	0	0	0	0	0	0	0	0	0	0	0	0	0	0	0	0	0	0	0	0	0			
1512	0	0	0	0	0	0	0	0	0	0	0	0	0	0	0	0	0	0	0	0	0	0	0	0	0			
1517	0	0	0	0	0	0	0	0	0	0	0	0	0	0	0	0	0	0	0	0	0	0	0	0	0			
1523	0	0	0	0	0	0	0	0	0	1	0	0	0	0	0	0	0	0	0	0	0	0	0	0	1			
1525	0	0	0	0	0	0	0	0	0	0	0	0	0	0	0	0	0	0	0	0	0	0	0	0	0			
1529	0	0	0	0	0	0	0	0	0	0	0	0	0	0	0	0	0	0	0	0	0	0	0	0	0			
1531	0	0	0	0	0	0	0	0	0	0	0	0	0	0	0	0	0	0	0	0	0	0	0	0	0			
1532	0	0	0	0	0	0	0	0	0	0	0	0	0	0	0	0	0	0	0	0	0	0	0	0	0			
1539	0	0	0	0	0	0	0	0	0	0	0	0	0	0	0	0	0	0	0	0	0	0	0	0	0			
1541	0	0	0	0	0	0	0	0	0	0	0	0	0	0	0	0	0	0	0	0	0	0	0	0	0			
1543	0	0	0	0	0	0	0	0	0	0	0	0	1	0	0	0	0	0	0	0	0	0	0	0	1			
1544	0	0	0	0	0	0	0	0	0	0	0	0	0	0	0	0	0	0	0	0	0	0	0	0	0			
1550	0	0	0	0	0	0	0	0	0	1	0	0	0	0	0	0	0	0	0	0	0	0	0	0	1			
1576	0	0	0	0	0	0	0	0	0	0	0	0	0	0	0	0	0	0	0	0	0	0	0	0	0			
1579	0	0	0	0	0	0	0	0	0	0	0	0	0	0	0	0	0	0	0	0	0	0	0	0	0			
1587	0	0	0	0	0	0	0	0	0	0	0	0	0	0	0	0	0	0	0	0	0	0	0	0	0			
1598	0	0	0	0	0	0	0	0	0	0	0	0	0	0	0	0	0	0	0	0	0	0	0	0	0			
1600	0	0	0	0	0	0	0	0	0	2	0	0	0	0	0	0	0	0	0	0	0	0	0	0	2			
1602	0	0	0	0	0	0	0	0	0	0	0	0	0	0	0	0	0	0	0	0	0	0	0	0	0			
Total	**0**	**0**	**0**	**0**	**0**	**0**	**0**	**0**	**0**	**5**	**0**	**0**	**1**	**0**	**0**	**0**	**0**	**0**	**0**	**0**	**0**	**0**	**0**	**0**	**6**			

Sigillata

	bordo			colo			fundo			bojo/parede			asa			perfil completo			outros			indeterminável						
U.E.	s/ dec	c/ dec	pintado	s/ dec	c/ dec	pintado	s/ dec	c/ dec	pintado	s/ dec	c/ dec	pintado	s/ dec	c/ dec	pintado	s/ dec	c/ dec	pintado	s/ dec	c/ dec	pintado	s/ dec	c/ dec	pintado	**total**	**cronologia**	**cota**	**Observações**
1054	2	0	0	0	0	0	0	0	0	7	0	0	0	0	0	0	0	0	0	0	0	2	0	0	11			
1068	0	0	0	0	0	0	0	0	0	0	0	0	0	0	0	0	0	0	0	0	0	0	0	0	0			
1199	0	0	0	0	0	0	0	0	0	0	0	0	0	0	0	0	0	0	0	0	0	0	0	0	0			
1487	0	0	0	0	0	0	0	0	0	0	0	0	0	0	0	0	0	0	0	0	0	0	0	0	0			
1492	0	1	0	0	0	0	0	0	0	0	0	0	0	0	0	0	0	0	0	0	0	0	0	0	1			
1494	0	0	0	0	0	0	0	0	0	0	0	0	0	0	0	0	0	0	0	0	0	0	0	0	0			
1505	0	0	0	0	0	0	0	0	0	0	0	0	0	0	0	0	0	0	0	0	0	0	0	0	0			
1507	0	0	0	0	0	0	0	0	0	0	0	0	0	0	0	0	0	0	0	0	0	0	0	0	0			
1511	0	0	0	0	0	0	0	0	0	0	0	0	0	0	0	0	0	0	0	0	0	0	0	0	0			
1512	0	1	0	0	0	0	0	0	0	1	0	0	0	0	0	0	0	0	0	0	0	0	0	0	2			
1517	0	0	0	0	0	0	0	0	0	0	0	0	0	0	0	0	0	0	0	0	0	0	0	0	0			
1523	0	0	0	0	0	0	0	0	0	2	0	0	0	0	0	0	0	0	0	0	0	0	0	0	2			
1525	2	0	0	0	0	0	0	0	0	0	0	0	0	0	0	0	0	0	0	0	0	1	0	0	3			
1529	0	0	0	0	0	0	0	0	0	1	0	0	0	0	0	0	0	0	0	0	0	0	0	0	1			
1531	0	0	0	0	0	0	0	0	0	0	0	0	0	0	0	0	0	0	0	0	0	0	0	0	0			
1532	0	0	0	0	0	0	0	0	0	0	0	0	0	0	0	0	0	0	0	0	0	0	0	0	0			
1539	0	0	0	0	0	0	0	0	0	0	0	0	0	0	0	0	0	0	0	0	0	0	0	0	0			
1541	0	0	0	0	0	0	0	0	0	0	0	0	0	0	0	0	0	0	0	0	0	0	0	0	0			
1543	0	0	0	0	0	0	0	0	0	2	0	0	0	0	0	0	0	0	0	0	0	0	0	0	2			
1544	0	0	0	0	0	0	1	0	0	0	0	0	0	0	0	0	0	0	0	0	0	0	0	0	1			
1550	0	0	0	0	0	0	0	0	0	0	0	0	0	0	0	0	0	0	0	0	0	0	0	0	0			
1576	0	0	0	0	0	0	0	0	0	0	0	0	0	0	0	0	0	0	0	0	0	0	0	0	0			
1579	0	0	0	0	0	0	0	0	0	0	0	0	0	0	0	0	0	0	0	0	0	0	0	0	0			
1587	0	0	0	0	0	0	0	0	0	0	0	0	0	0	0	0	0	0	0	0	0	0	0	0	0			
1598	0	0	0	0	0	0	0	0	0	0	0	0	0	0	0	0	0	0	0	0	0	0	0	0	0			
1600	0	0	0	0	0	0	0	0	0	0	0	0	0	0	0	0	0	0	0	0	0	0	0	0	0			
1602	0	0	0	0	0	0	0	0	0	0	0	0	0	0	0	0	0	0	0	0	0	0	0	0	0			
Total	**4**	**2**	**0**	**0**	**0**	**0**	**1**	**0**	**0**	**13**	**0**	**0**	**0**	**0**	**0**	**0**	**0**	**0**	**0**	**0**	**0**	**3**	**0**	**0**	**23**			

Trabalhos Arqueológicos da U.A.U.M. / MEMÓRIAS, 7, 2010

Sondagem 13

Cerâmica tipo Bracarense

	bordo			colo			fundo			bojo/parede			asa			perfil completo			outros			indeterminável						
U.E.	s/ dec	c/ dec	pintado	s/ dec	c/ dec	pintado	s/ dec	c/ dec	pintado	s/ dec	c/ dec	pintado	s/ dec	c/ dec	pintado	s/ dec	c/ dec	pintado	s/ dec	c/ dec	pintado	s/ dec	c/ dec	pintado	**total**	**cronologia**	**cota**	**Observações**
1054	0	0	0	0	0	0	0	0	0	0	0	0	0	0	0	0	0	0	0	0	0	0	0	0	0			
1068	0	0	0	0	0	0	0	0	0	0	0	0	0	0	0	0	0	0	0	0	0	0	0	0	0			
1199	0	0	0	0	0	0	0	0	0	0	0	0	0	0	0	0	0	0	0	0	0	0	0	0	0			
1487	0	0	0	0	0	0	0	0	0	0	0	0	0	0	0	0	0	0	0	0	0	0	0	0	0			
1492	0	0	0	0	0	0	0	0	0	0	0	0	0	0	0	0	0	0	0	0	0	0	0	0	0			
1494	0	0	0	0	0	0	0	0	0	1	0	0	0	0	0	0	0	0	0	0	0	0	0	0	1			
1505	0	0	0	0	0	0	0	0	0	0	0	0	0	0	0	0	0	0	0	0	0	0	0	0	0			
1507	0	0	0	0	0	0	0	0	0	0	0	0	0	0	0	0	0	0	0	0	0	0	0	0	0			
1511	0	0	0	0	0	0	0	0	0	0	0	0	0	0	0	0	0	0	0	0	0	0	0	0	0			
1512	0	0	0	0	0	0	0	0	0	0	0	0	0	0	0	0	0	0	0	0	0	0	0	0	0			
1517	0	0	0	0	0	0	0	0	0	0	0	0	0	0	0	0	0	0	0	0	0	0	0	0	0			
1523	0	0	0	0	0	0	0	0	0	0	0	0	0	0	0	0	0	0	0	0	0	0	0	0	0			
1525	0	0	0	0	0	0	0	0	0	0	0	0	0	0	0	0	0	0	0	0	0	0	0	0	0			
1529	0	0	0	0	0	0	0	0	0	0	0	0	0	0	0	0	0	0	0	0	0	0	0	0	0			
1531	0	0	0	0	0	0	0	0	0	0	0	0	0	0	0	0	0	0	0	0	0	0	0	0	0			
1532	0	0	0	0	0	0	0	0	0	0	0	0	0	0	0	0	0	0	0	0	0	0	0	0	0			
1539	0	0	0	0	0	0	0	0	0	0	0	0	0	0	0	0	0	0	0	0	0	0	0	0	0			
1541	0	0	0	0	0	0	0	0	0	7	0	0	0	0	0	0	0	0	0	0	0	0	0	0	7			
1543	0	0	0	0	0	0	0	0	0	0	0	0	0	0	0	0	0	0	0	0	0	0	0	0	0			
1544	0	0	0	0	0	0	0	0	0	0	0	0	0	0	0	0	0	0	0	0	0	0	0	0	0			
1550	0	0	0	0	0	0	0	0	0	0	0	0	0	0	0	0	0	0	0	0	0	0	0	0	0			
1576	0	0	0	0	0	0	0	0	0	0	0	0	0	0	0	0	0	0	0	0	0	0	0	0	0			
1579	0	0	0	0	0	0	0	0	0	0	0	0	0	0	0	0	0	0	0	0	0	0	0	0	0			
1587	0	0	0	0	0	0	0	0	0	0	0	0	0	0	0	0	0	0	0	0	0	0	0	0	0			
1598	0	0	0	0	0	0	0	0	0	0	0	0	0	0	0	0	0	0	0	0	0	0	0	0	0			
1600	0	0	0	0	0	0	0	0	0	0	0	0	0	0	0	0	0	0	0	0	0	0	0	0	0			
1602	0	0	0	0	0	0	0	0	0	0	0	0	0	0	0	0	0	0	0	0	0	0	0	0	0			
Total	**0**	**0**	**0**	**0**	**0**	**0**	**0**	**0**	**0**	**8**	**0**	**0**	**0**	**0**	**0**	**0**	**0**	**0**	**0**	**0**	**0**	**0**	**0**	**0**	**8**			

Cerâmica Castreja

	bordo			colo			fundo			bojo/parede			asa			perfil completo			outros			indeterminável						
U.E.	s/ dec	c/ dec	pintado	s/ dec	c/ dec	pintado	s/ dec	c/ dec	pintado	s/ dec	c/ dec	pintado	s/ dec	c/ dec	pintado	s/ dec	c/ dec	pintado	s/ dec	c/ dec	pintado	s/ dec	c/ dec	pintado	**total**	**cronologia**	**cota**	**Observações**
1054	0	0	0	0	0	0	0	0	0	0	0	0	0	0	0	0	0	0	0	0	0	0	0	0	0			
1068	0	0	0	0	0	0	0	0	0	0	0	0	0	0	0	0	0	0	0	0	0	0	0	0	0			
1199	0	0	0	0	0	0	0	0	0	0	0	0	0	0	0	0	0	0	0	0	0	0	0	0	0			
1487	0	0	0	0	0	0	0	0	0	0	0	0	0	0	0	0	0	0	0	0	0	0	0	0	0			
1492	0	0	0	0	0	0	0	0	0	0	0	0	0	0	0	0	0	0	0	0	0	0	0	0	0			
1494	0	0	0	0	0	0	0	0	0	0	0	0	0	0	0	0	0	0	0	0	0	0	0	0	0			
1505	0	0	0	0	0	0	0	0	0	0	0	0	0	0	0	0	0	0	0	0	0	0	0	0	0			
1507	0	0	0	0	0	0	0	0	0	0	0	0	0	0	0	0	0	0	0	0	0	0	0	0	0			
1511	0	0	0	0	0	0	0	0	0	0	0	0	0	0	0	0	0	0	0	0	0	0	0	0	0			
1512	0	0	0	0	0	0	0	0	0	0	0	0	0	0	0	0	0	0	0	0	0	0	0	0	0			
1517	0	0	0	0	0	0	0	0	0	0	0	0	0	0	0	0	0	0	0	0	0	0	0	0	0			
1523	0	0	0	0	0	0	0	0	0	0	0	0	0	0	0	0	0	0	0	0	0	0	0	0	0			
1525	0	0	0	0	0	0	0	0	0	0	0	0	0	0	0	0	0	0	0	0	0	0	0	0	0			
1529	0	0	0	0	0	0	0	0	0	3	0	0	0	0	0	0	0	0	0	0	0	0	0	0	3			
1531	0	0	0	0	0	0	0	0	0	0	0	0	0	0	0	0	0	0	0	0	0	0	0	0	0			
1532	0	0	0	0	0	0	0	0	0	0	0	0	0	0	0	0	0	0	0	0	0	0	0	0	0			
1539	0	0	0	0	0	0	0	0	0	0	0	0	0	0	0	0	0	0	0	0	0	0	0	0	0			
1541	0	0	0	0	0	0	0	0	0	0	0	0	0	0	0	0	0	0	0	0	0	0	0	0	0			
1543	0	0	0	0	0	0	0	0	0	0	0	0	0	0	0	0	0	0	0	0	0	0	0	0	0			
1544	0	0	0	0	0	0	0	0	0	0	0	0	0	0	0	0	0	0	0	0	0	0	0	0	0			
1550	0	0	0	0	0	0	0	0	0	0	0	0	0	0	0	0	0	0	0	0	0	0	0	0	0			
1587	0	0	0	0	0	0	0	0	0	0	0	0	0	0	0	0	0	0	0	0	0	0	0	0	0			
1579	0	0	0	0	0	0	0	0	0	1	0	0	0	0	0	0	0	0	0	0	0	0	0	0	1			
1598	0	0	0	0	0	0	0	0	0	1	0	0	0	0	0	0	0	0	0	0	0	0	0	0	1			
1600	0	0	0	0	0	0	0	0	0	0	0	0	0	0	0	0	0	0	0	0	0	0	0	0	0			
1602	0	0	0	0	0	0	0	0	0	0	0	0	0	0	0	0	0	0	0	0	0	0	0	0	0			
Total	**0**	**0**	**0**	**0**	**0**	**0**	**0**	**0**	**0**	**5**	**0**	**0**	**0**	**0**	**0**	**0**	**0**	**0**	**0**	**0**	**0**	**0**	**0**	**0**	**5**			

Trabalhos Arqueológicos da U.A.U.M. / MEMÓRIAS, 7, 2010

Sondagem 13

Vidro

	Bordo		Gargalo		fundo		bojo/parede		asa		perfil completo		outro		indeterminável					
U.E.	s/ dec	c/ dec	s/ dec	c/ dec	s/ dec	c/ dec	s/ dec	c/ dec	s/ dec	c/ dec	s/ dec	c/ dec	s/ dec	c/ dec	s/ dec	c/ dec	**total**	**cronologia**	**cota**	**Observações**
1054	0	2	0	0	0	0	0	2	0	0	0	0	0	0	1	0	5			
1068	0	1	1	0	8	0	0	7	0	0	0	1	1	0	10	0	29			
1199	0	0	0	0	0	0	0	0	0	0	0	0	0	0	0	0	0			
1487	0	0	0	0	0	0	0	0	0	0	0	0	0	0	0	0	0			
1492	0	0	0	0	0	0	0	0	0	0	0	0	0	0	0	0	0			
1494	0	0	0	0	0	0	0	0	0	0	0	0	0	0	0	0	0			
1505	0	0	0	0	0	0	0	0	0	0	0	0	0	0	0	0	0			
1507	0	0	0	0	0	0	0	0	0	0	0	0	0	0	0	0	0			
1511	0	0	0	0	0	0	0	0	0	0	0	0	0	0	0	0	0			
1512	1	0	0	0	0	0	0	0	0	0	0	0	0	0	0	0	1			
1517	0	0	0	0	0	0	0	0	0	0	0	0	0	0	0	0	0			
1523	0	0	0	0	0	0	0	0	0	0	0	0	0	0	1	0	1			
1525	0	0	0	0	0	0	0	0	0	0	0	0	0	0	0	0	0			
1529	0	0	0	0	0	0	0	0	0	0	0	0	0	0	0	0	0			
1531	0	0	0	0	0	0	0	0	0	0	0	0	0	0	1	0	1			
1532	0	0	0	0	0	0	0	0	0	0	0	0	0	0	0	0	0			
1539	0	0	0	0	0	0	0	0	0	0	0	0	0	0	0	0	0			
1541	0	0	0	0	0	0	0	0	0	0	0	0	0	0	1	0	1			
1543	0	0	0	0	0	0	0	0	0	0	0	0	0	0	0	0	0			
1544	0	0	0	0	0	0	0	0	0	0	0	0	0	0	0	0	0			
1550	0	0	0	0	0	0	0	0	0	0	0	0	0	0	0	0	0			
1576	0	0	0	0	0	0	0	0	0	0	0	0	0	0	0	0	0			
1579	0	0	0	0	0	0	0	0	0	0	0	0	0	0	0	0	0			
1587	0	0	0	0	0	0	0	0	0	0	0	0	0	0	0	0	0			
1598	0	0	0	0	0	0	0	0	0	0	0	0	0	0	0	0	0			
1600	0	0	0	0	0	0	0	0	0	0	0	0	0	0	0	0	0			
1602	0	0	0	0	0	0	0	0	0	0	0	0	0	0	0	0	0			
Total	**1**	**3**	**1**	**0**	**8**	**0**	**0**	**9**	**0**	**0**	**0**	**1**	**1**	**0**	**14**	**0**	**38**			

Trabalhos Arqueológicos da U.A.L.M. / MEMÓRIAS, 7, 2010

Sondagem 13

Material de construção

U.E.	Tégula		Azulejo		Tijolo		Telha		Tijoleira		Indeterminável		Outro		total	cronologia	cota	Observações
	Total de frag.	Marca	Total de frag.	Marca	Total de frag.	Marca	Total de frag.	Marca	Total de frag.	Marca	Total de frag.	Marca	Total de frag.	Marca				
1054	0	0	0	0	0	0	0	0	0	0	0	0	0	0	0			outro = tampa de ânfora
1068	0	0	4	0	0	0	1	0	0	0	0	0	0	0	5			
1199	0	0	0	0	0	0	0	0	0	0	0	0	0	0	0			
1487	0	0	0	0	0	0	0	0	0	0	0	0	0	0	0			
1492	0	0	0	0	0	0	0	0	0	0	0	0	0	0	0			
1494	0	0	0	0	0	0	0	0	0	0	0	0	0	0	0			
1505	1	0	0	0	0	0	0	0	0	0	0	0	1	0	2			outro = peso de tear
1507	0	0	0	0	0	0	0	0	0	0	0	0	0	0	0			
1511	0	0	0	0	0	0	0	0	0	0	0	0	0	0	0			
1512	0	0	0	0	0	0	0	0	0	0	0	0	0	0	0			
1517	0	0	0	0	0	0	0	0	0	0	0	0	0	0	0			outro = tampa de ânfora
1523	0	0	0	0	0	0	1	0	0	0	0	0	0	0	1			
1525	0	0	0	0	0	0	0	0	0	0	0	0	0	0	0			
1529	0	0	0	0	0	0	0	0	0	0	0	0	0	0	0			
1531	0	0	0	0	0	0	0	0	0	0	0	0	0	0	0			
1532	0	0	0	0	0	0	0	0	0	0	0	0	0	0	0			
1539	1	0	0	0	0	0	0	0	0	0	0	0	0	0	1			
1541	1	0	0	0	0	0	0	0	1	0	0	0	0	0	2			
1543	0	0	0	0	0	0	0	0	0	0	0	0	0	0	0			
1544	0	0	0	0	0	0	0	0	0	0	0	0	0	0	0			
1550	0	0	0	0	0	0	0	0	1	0	0	0	0	0	1			
1576	0	0	0	0	0	0	0	0	0	0	0	0	0	0	0			
1579	0	0	0	0	0	0	0	0	0	0	0	0	0	0	0			
1587	0	0	0	0	0	0	0	0	0	0	0	0	0	0	0			
1598	0	0	0	0	0	0	0	0	0	0	0	0	0	0	0			
1600	0	0	0	0	0	0	0	0	0	0	0	0	0	0	0			
1602	0	0	0	0	0	0	0	0	0	0	0	0	0	0	0			
Total	**3**	**0**	**4**	**0**	**0**	**0**	**2**	**0**	**2**	**0**	**0**	**0**	**1**	**0**	**12**			

Trabalhos Arqueológicos da U.A.U.M. / MEMÓRIAS, 7, 2010

Achados e material inventariado no M.R.A.D.D.S

Sondagem 14

Nº Ach	UE	SEP	Nº inventário	Cota	Descrição	Data
221	1582	Sep.XXIX	2009.0156		potinho em cerâmica comum fina com aguada	18-02-2009
222	1556		2009.0139		cossoiro (?) com inscrição	18-02-2009
223	1556				moeda	18-02-2009
224	1582	Sep.XXIX	2009.0079		peça em vidro	18-02-2009
225	1582	Sep.XXIX	2009.0080		peça em vidro	19-02-2009
226	1582	Sep.XXIX	2009.0081		peça em vidro	19-02-2009
227	1556				lucerna (fragmento)	19-02-2009
228	1582	Sep.XXIX			fragmento de ugentário	19-02-2009
229	1582	Sep.XXIX			prego	19-02-2009
230	1582	Sep.XXIX			prego	19-02-2009
231	1582	Sep.XXIX			prego	19-02-2009
234	1609	Sep.XXVIII			potinho	20-02-2009
235	1609	Sep.XXVIII	2009.0136		lucerna de Disco (Dressel 20) DII com incrição COPPIRES	20-02-2009
236	1614	Sep.XXXIII	2009.0157		potinho em cerâmica comum fina	23-02-2009
237	1614	Sep.XXXIII	2009.0155		potinho	23-02-2009
238	1608	Sep.XXVIII			pote cerâmico (fragmento)	24-02-2009
239	1609	Sep.XXVIII	2009.0077		pote cerâmico (fragmento)	24-02-2009
240	1609	Sep.XXVIII	2009.0078		pote cerâmico (fragmento)	24-02-2009
241	1609	Sep.XXVIII			vidro (fragmentos)	24-02-2009
242	1609	Sep.XXVIII			Potinho	25-02-2009
243	1609	Sep.XXVIII	2009.0138		lucerna de Disco (Dressel 20) DII com incrição COPPIRES	25-02-2009
244	1609	Sep.XXVIII			possível unguentário (fragmentos)	25-02-2009
245	1609	Sep.XXVIII			potinho em cerâmica comum fina (fragmentos)	25-02-2009
246	1640	Sep.XXXII			vidro (fragmentos)	26-02-2009
247	1640	Sep.XXXII			prego	26-02-2009
248	1640	Sep.XXXII			prego	26-02-2009
249	1609	Sep.XXVIII			tacinha vidro pintada	27-02-2009
250	1603	Sep.XXXIV			prego	27-02-2009
251	1603	Sep.XXXIV			prego	27-02-2009
252	1603	Sep.XXXIV			prego	27-02-2009
254	1555				Fragmento de lucerna	20-02-2009
255	1582	Sep.XXIX			prego	19-02-2009

Trabalhos Arqueológicos da U.A.U.M. / MEMÓRIAS, 7, 2010

Sondagem 14 - Total por produção

UE	Porcelana	Faiança	Vidrada	Comum - Redutora	Comum - Oxidante	Cinzenta tardia	Comum fina	Comum fina pintada	Cinzenta fina	Cinzenta fina polida	Sigillata	Cerâmica refractária	Bracarense	Engobe vermelho	Engobe branco	Engobe	Aguada	Ânfora	Lucerna	Cadinho	Cerâmica Castreja	Senhora do Leite	Grés	Dolium/talha	Candela	Indeterminado/outro	Urna	Material de construção	Vidro	Ficha de jogo	Lítico	Almofariz	Ferro	Prego	Escória	Cobre ou liga de cobre	Moeda	TOTAL	Total %
1093		10	1	1	1																																	13	0,77%
1232				2	17						1																											20	1,19%
1242		3	4		1																							1										9	0,53%
1537					35		8				4		2					1										2										52	3,08%
1555				1	15		4											1																				21	1,24%
1556				23	231		65				16		3					13	1									13	7								1	373	22,11%
1559				37	374		100			2	9		5					17										9										553	32,78%
1569				11	33		4				2							1										1	13									65	3,85%
1582																	1												4					4				9	0,53%
1584					6		1				1																											8	0,47%
1595					2																																	2	0,12%
1603							1																						1					3				5	0,30%
1608																												1										1	0,06%
1609					9		3		3		1								2										3									21	1,24%
1614							2																															2	0,12%
1615					1		1			2																												4	0,24%
1625					9		1																															10	0,59%
1626																													1									1	0,06%
1627					7				1																													8	0,47%
1628					108		42				10		2					4			8																	174	10,31%
1639					6						2							1																				9	0,53%
1640																																		2				2	0,12%
1642							5						1																									6	0,36%
1643					5																								1									6	0,36%
1652					4													1										2										7	0,41%
1667					1																																	1	0,06%
1677					1				3				2																									6	0,36%
1679					1								1																									2	0,12%
1693				20	192		41		7		16		1					8			1							1	2									289	17,13%
1697																	1	3																				4	0,24%
Total	0	13	5	95	1059	0	278	0	14	4	62	0	17	0	0	0	2	50	3	0	9	0	0	0	0	0	0	30	32	0	0	0	0	9	0	0	1	1687	100,00%
Total%	0,00%	0,77%	0,30%	5,63%	62,77%	0,00%	16,48%	0,00%	0,83%	0,24%	3,68%	0,00%	1,01%	0,00%	0,00%	0,00%	0,12%	2,96%	0,18%	0,00%	0,53%	0,00%	0,00%	0,00%	0,00%	0,00%	0,00%	1,78%	1,90%	0,00%	0,00%	0,00%	0,00%	0,53%	0,00%	0,00%	0,06%	100,00%	

Trabalhos Arqueológicos da U.A.U.M. / MEMÓRIAS, 7, 2010

Sondagem 14

Cerâmica comum (oxidante)

U.E.	bordo			colo			fundo			bojo/parede			asa			perfil completo			outros			indeterminável			total	cronologia	cota	Observações
	s/ dec	c/ dec	pintado	s/ dec	c/ dec	pintado	s/ dec	c/ dec	pintado	s/ dec	c/ dec	pintado	s/ dec	c/ dec	pintado	s/ dec	c/ dec	pintado	s/ dec	c/ dec	pintado	s/ dec	c/ dec	pintado				
1093	0	0	0	0	0	0	0	0	0	0	0	0	0	0	0	0	0	0	1	0	0	0	0	0	1			outro = testo
1232	5	0	0	0	0	0	0	0	0	11	0	0	1	0	0	0	0	0	0	0	0	0	0	0	17			
1242	0	0	0	0	0	0	0	0	0	0	0	0	0	0	0	0	0	0	1	0	0	0	0	0	1			
1537	3	0	0	0	0	0	1	0	0	30	0	0	1	0	0	0	0	0	0	0	0	0	0	0	35			2 paredes de Dolium
1555	1	0	0	0	0	0	1	0	0	13	0	0	0	0	0	0	0	0	0	0	0	0	0	0	15			
1556	25	0	0	0	0	0	22	0	0	182	0	0	2	0	0	0	0	0	0	0	0	0	0	0	231			2 bordos Dolium;4 paredes Dolium
1559	41	2	0	0	0	0	36	0	0	276	7	0	12	0	0	0	0	0	0	0	0	0	0	0	374			17 frag de Dolium
1569	3	0	0	0	0	0	6	0	0	24	0	0	0	0	0	0	0	0	0	0	0	0	0	0	33			
1582	0	0	0	0	0	0	0	0	0	0	0	0	0	0	0	0	0	0	0	0	0	0	0	0	0			
1584	2	0	0	0	0	0	0	0	0	4	0	0	0	0	0	0	0	0	0	0	0	0	0	0	6			
1595	1	0	0	0	0	0	0	0	0	1	0	0	0	0	0	0	0	0	0	0	0	0	0	0	2			
1603	0	0	0	0	0	0	0	0	0	0	0	0	0	0	0	0	0	0	0	0	0	0	0	0	0			
1608	0	0	0	0	0	0	0	0	0	0	0	0	0	0	0	0	0	0	0	0	0	0	0	0	0			
1609	0	0	0	0	0	0	0	0	0	9	0	0	0	0	0	0	0	0	0	0	0	0	0	0	9			
1615	0	0	0	0	0	0	0	0	0	0	0	0	1	0	0	0	0	0	0	0	0	0	0	0	1			
1625	3	0	0	0	0	0	2	0	0	3	0	0	1	0	0	0	0	0	0	0	0	0	0	0	9			
1626	0	0	0	0	0	0	0	0	0	0	0	0	0	0	0	0	0	0	0	0	0	0	0	0	0			
1627	2	0	0	0	0	0	1	0	0	3	0	0	1	0	0	0	0	0	0	0	0	0	0	0	7			
1628	18	0	0	2	0	0	8	0	0	78	0	0	2	0	0	0	0	0	0	0	0	0	0	0	108			2 paredes de Dolium
1639	0	0	0	0	0	0	0	0	0	6	0	0	0	0	0	0	0	0	0	0	0	0	0	0	6			
1642	0	0	0	0	0	0	0	0	0	0	0	0	0	0	0	0	0	0	0	0	0	0	0	0	0			
1643	1	0	0	0	0	0	0	0	0	4	0	0	0	0	0	0	0	0	0	0	0	0	0	0	5			
1652	0	0	0	0	0	0	1	0	0	3	0	0	0	0	0	0	0	0	0	0	0	0	0	0	4			
1667	0	0	0	0	0	0	1	0	0	0	0	0	0	0	0	0	0	0	0	0	0	0	0	0	1			
1677	1	0	0	0	0	0	0	0	0	0	0	0	0	0	0	0	0	0	0	0	0	0	0	0	1			
1679	0	0	0	0	0	0	0	0	0	1	0	0	0	0	0	0	0	0	0	0	0	0	0	0	1			
1693	25	0	0	0	0	0	12	0	0	139	0	0	15	0	0	1	0	0	0	0	0	0	0	0	192			1 bordo e 6 paredes Dolium
1697	0	0	0	0	0	0	0	0	0	0	0	0	0	0	0	0	0	0	0	0	0	0	0	0	0			
Total	**131**	**2**	**0**	**2**	**0**	**0**	**91**	**0**	**0**	**787**	**7**	**0**	**36**	**0**	**0**	**1**	**0**	**0**	**2**	**0**	**0**	**0**	**0**	**0**	**1059**			

Cerâmica comum (redutora)

U.E.	bordo			colo			fundo			bojo/parede			asa			perfil completo			outros			indeterminável			total	cronologia	cota	Observações
	s/ dec	c/ dec	pintado	s/ dec	c/ dec	pintado	s/ dec	c/ dec	pintado	s/ dec	c/ dec	pintado	s/ dec	c/ dec	pintado	s/ dec	c/ dec	pintado	s/ dec	c/ dec	pintado	s/ dec	c/ dec	pintado				
1093	0	0	0	0	0	0	0	0	0	0	0	0	0	0	0	0	0	0	1	0	0	0	0	0	1			1 testo
1232	0	0	0	0	0	0	1	0	0	1	0	0	0	0	0	0	0	0	0	0	0	0	0	0	2			
1242	0	0	0	0	0	0	0	0	0	0	0	0	0	0	0	0	0	0	0	0	0	0	0	0	0			
1537	0	0	0	0	0	0	0	0	0	0	0	0	0	0	0	0	0	0	0	0	0	0	0	0	0			
1555	1	0	0	0	0	0	0	0	0	0	0	0	0	0	0	0	0	0	0	0	0	0	0	0	1			
1556	17	0	0	0	0	0	0	0	0	6	0	0	0	0	0	0	0	0	0	0	0	0	0	0	23			
1559	5	0	0	0	0	0	4	0	0	27	0	0	1	0	0	0	0	0	0	0	0	0	0	0	37			
1569	0	0	0	0	0	0	0	0	0	6	0	0	5	0	0	0	0	0	0	0	0	0	0	0	11			
1582	0	0	0	0	0	0	0	0	0	0	0	0	0	0	0	0	0	0	0	0	0	0	0	0	0			
1584	0	0	0	0	0	0	0	0	0	0	0	0	0	0	0	0	0	0	0	0	0	0	0	0	0			
1595	0	0	0	0	0	0	0	0	0	0	0	0	0	0	0	0	0	0	0	0	0	0	0	0	0			
1603	0	0	0	0	0	0	0	0	0	0	0	0	0	0	0	0	0	0	0	0	0	0	0	0	0			
1608	0	0	0	0	0	0	0	0	0	0	0	0	0	0	0	0	0	0	0	0	0	0	0	0	0			
1609	0	0	0	0	0	0	0	0	0	0	0	0	0	0	0	0	0	0	0	0	0	0	0	0	0			
1615	0	0	0	0	0	0	0	0	0	0	0	0	0	0	0	0	0	0	0	0	0	0	0	0	0			
1625	0	0	0	0	0	0	0	0	0	0	0	0	0	0	0	0	0	0	0	0	0	0	0	0	0			
1626	0	0	0	0	0	0	0	0	0	0	0	0	0	0	0	0	0	0	0	0	0	0	0	0	0			
1627	0	0	0	0	0	0	0	0	0	0	0	0	0	0	0	0	0	0	0	0	0	0	0	0	0			
1628	0	0	0	0	0	0	0	0	0	0	0	0	0	0	0	0	0	0	0	0	0	0	0	0	0			
1639	0	0	0	0	0	0	0	0	0	0	0	0	0	0	0	0	0	0	0	0	0	0	0	0	0			
1642	0	0	0	0	0	0	0	0	0	0	0	0	0	0	0	0	0	0	0	0	0	0	0	0	0			
1643	0	0	0	0	0	0	0	0	0	0	0	0	0	0	0	0	0	0	0	0	0	0	0	0	0			
1652	0	0	0	0	0	0	0	0	0	0	0	0	0	0	0	0	0	0	0	0	0	0	0	0	0			
1667	0	0	0	0	0	0	0	0	0	0	0	0	0	0	0	0	0	0	0	0	0	0	0	0	0			
1677	0	0	0	0	0	0	0	0	0	0	0	0	0	0	0	0	0	0	0	0	0	0	0	0	0			
1679	0	0	0	0	0	0	0	0	0	0	0	0	0	0	0	0	0	0	0	0	0	0	0	0	0			
1693	1	0	0	0	0	0	3	0	0	16	0	0	0	0	0	0	0	0	0	0	0	0	0	0	20			
1697	0	0	0	0	0	0	0	0	0	0	0	0	0	0	0	0	0	0	0	0	0	0	0	0	0			
Total	**24**	**0**	**0**	**0**	**0**	**0**	**8**	**0**	**0**	**56**	**0**	**0**	**6**	**0**	**0**	**0**	**0**	**0**	**1**	**0**	**0**	**0**	**0**	**0**	**95**			

Trabalhos Arqueológicos da U.A.U.M. / MEMÓRIAS, 7, 2010

Sondagem 14

Cerâmica Vidrada

U.E.	bordo			colo			fundo			bojo/parede			asa			perfil completo			outros			indeterminável			total	cronologia	cota	Observações
	s/ dec	c/ dec	pintado	s/ dec	c/ dec	pintado	s/ dec	c/ dec	pintado	s/ dec	c/ dec	pintado	s/ dec	c/ dec	pintado	s/ dec	c/ dec	pintado	s/ dec	c/ dec	pintado	s/ dec	c/ dec	pintado				
1093	0	0	0	0	0	0	0	0	0	1	0	0	0	0	0	0	0	0	0	0	0	0	0	0	1			
1232	0	0	0	0	0	0	0	0	0	0	0	0	0	0	0	0	0	0	0	0	0	0	0	0	0			
1242	1	0	0	0	0	0	0	0	0	1	0	0	2	0	0	0	0	0	0	0	0	0	0	0	4			
1537	0	0	0	0	0	0	0	0	0	0	0	0	0	0	0	0	0	0	0	0	0	0	0	0	0			
1555	0	0	0	0	0	0	0	0	0	0	0	0	0	0	0	0	0	0	0	0	0	0	0	0	0			
1556	0	0	0	0	0	0	0	0	0	0	0	0	0	0	0	0	0	0	0	0	0	0	0	0	0			
1559	0	0	0	0	0	0	0	0	0	0	0	0	0	0	0	0	0	0	0	0	0	0	0	0	0			
1569	0	0	0	0	0	0	0	0	0	0	0	0	0	0	0	0	0	0	0	0	0	0	0	0	0			
1582	0	0	0	0	0	0	0	0	0	0	0	0	0	0	0	0	0	0	0	0	0	0	0	0	0			
1584	0	0	0	0	0	0	0	0	0	0	0	0	0	0	0	0	0	0	0	0	0	0	0	0	0			
1595	0	0	0	0	0	0	0	0	0	0	0	0	0	0	0	0	0	0	0	0	0	0	0	0	0			
1603	0	0	0	0	0	0	0	0	0	0	0	0	0	0	0	0	0	0	0	0	0	0	0	0	0			
1608	0	0	0	0	0	0	0	0	0	0	0	0	0	0	0	0	0	0	0	0	0	0	0	0	0			
1609	0	0	0	0	0	0	0	0	0	0	0	0	0	0	0	0	0	0	0	0	0	0	0	0	0			
1615	0	0	0	0	0	0	0	0	0	0	0	0	0	0	0	0	0	0	0	0	0	0	0	0	0			
1625	0	0	0	0	0	0	0	0	0	0	0	0	0	0	0	0	0	0	0	0	0	0	0	0	0			
1626	0	0	0	0	0	0	0	0	0	0	0	0	0	0	0	0	0	0	0	0	0	0	0	0	0			
1627	0	0	0	0	0	0	0	0	0	0	0	0	0	0	0	0	0	0	0	0	0	0	0	0	0			
1628	0	0	0	0	0	0	0	0	0	0	0	0	0	0	0	0	0	0	0	0	0	0	0	0	0			
1639	0	0	0	0	0	0	0	0	0	0	0	0	0	0	0	0	0	0	0	0	0	0	0	0	0			
1642	0	0	0	0	0	0	0	0	0	0	0	0	0	0	0	0	0	0	0	0	0	0	0	0	0			
1643	0	0	0	0	0	0	0	0	0	0	0	0	0	0	0	0	0	0	0	0	0	0	0	0	0			
1652	0	0	0	0	0	0	0	0	0	0	0	0	0	0	0	0	0	0	0	0	0	0	0	0	0			
1667	0	0	0	0	0	0	0	0	0	0	0	0	0	0	0	0	0	0	0	0	0	0	0	0	0			
1677	0	0	0	0	0	0	0	0	0	0	0	0	0	0	0	0	0	0	0	0	0	0	0	0	0			
1679	0	0	0	0	0	0	0	0	0	0	0	0	0	0	0	0	0	0	0	0	0	0	0	0	0			
1693	0	0	0	0	0	0	0	0	0	0	0	0	0	0	0	0	0	0	0	0	0	0	0	0	0			
1697	0	0	0	0	0	0	0	0	0	0	0	0	0	0	0	0	0	0	0	0	0	0	0	0	0			
Total	**1**	**0**	**0**	**0**	**0**	**0**	**0**	**0**	**0**	**2**	**0**	**0**	**2**	**0**	**0**	**0**	**0**	**0**	**0**	**0**	**0**	**0**	**0**	**0**	**5**			

Faiança

U.E.	bordo			colo			fundo			bojo/parede			asa			perfil completo			outros			indeterminável			total	cronologia	cota	Observações
	s/ dec	c/ dec	pintado	s/ dec	c/ dec	pintado	s/ dec	c/ dec	pintado	s/ dec	c/ dec	pintado	s/ dec	c/ dec	pintado	s/ dec	c/ dec	pintado	s/ dec	c/ dec	pintado	s/ dec	c/ dec	pintado				
1093	1	0	2	0	0	0	0	0	2	0	0	5	0	0	0	0	0	0	0	0	0	0	0	0	10			
1232	0	0	0	0	0	0	0	0	0	0	0	0	0	0	0	0	0	0	0	0	0	0	0	0	0			
1242	3	0	0	0	0	0	0	0	0	0	0	0	0	0	0	0	0	0	0	0	0	0	0	0	3			
1537	0	0	0	0	0	0	0	0	0	0	0	0	0	0	0	0	0	0	0	0	0	0	0	0	0			
1555	0	0	0	0	0	0	0	0	0	0	0	0	0	0	0	0	0	0	0	0	0	0	0	0	0			
1556	0	0	0	0	0	0	0	0	0	0	0	0	0	0	0	0	0	0	0	0	0	0	0	0	0			
1559	0	0	0	0	0	0	0	0	0	0	0	0	0	0	0	0	0	0	0	0	0	0	0	0	0			
1569	0	0	0	0	0	0	0	0	0	0	0	0	0	0	0	0	0	0	0	0	0	0	0	0	0			
1582	0	0	0	0	0	0	0	0	0	0	0	0	0	0	0	0	0	0	0	0	0	0	0	0	0			
1584	0	0	0	0	0	0	0	0	0	0	0	0	0	0	0	0	0	0	0	0	0	0	0	0	0			
1595	0	0	0	0	0	0	0	0	0	0	0	0	0	0	0	0	0	0	0	0	0	0	0	0	0			
1603	0	0	0	0	0	0	0	0	0	0	0	0	0	0	0	0	0	0	0	0	0	0	0	0	0			
1608	0	0	0	0	0	0	0	0	0	0	0	0	0	0	0	0	0	0	0	0	0	0	0	0	0			
1609	0	0	0	0	0	0	0	0	0	0	0	0	0	0	0	0	0	0	0	0	0	0	0	0	0			
1615	0	0	0	0	0	0	0	0	0	0	0	0	0	0	0	0	0	0	0	0	0	0	0	0	0			
1625	0	0	0	0	0	0	0	0	0	0	0	0	0	0	0	0	0	0	0	0	0	0	0	0	0			
1626	0	0	0	0	0	0	0	0	0	0	0	0	0	0	0	0	0	0	0	0	0	0	0	0	0			
1627	0	0	0	0	0	0	0	0	0	0	0	0	0	0	0	0	0	0	0	0	0	0	0	0	0			
1628	0	0	0	0	0	0	0	0	0	0	0	0	0	0	0	0	0	0	0	0	0	0	0	0	0			
1639	0	0	0	0	0	0	0	0	0	0	0	0	0	0	0	0	0	0	0	0	0	0	0	0	0			
1642	0	0	0	0	0	0	0	0	0	0	0	0	0	0	0	0	0	0	0	0	0	0	0	0	0			
1643	0	0	0	0	0	0	0	0	0	0	0	0	0	0	0	0	0	0	0	0	0	0	0	0	0			
1652	0	0	0	0	0	0	0	0	0	0	0	0	0	0	0	0	0	0	0	0	0	0	0	0	0			
1667	0	0	0	0	0	0	0	0	0	0	0	0	0	0	0	0	0	0	0	0	0	0	0	0	0			
1677	0	0	0	0	0	0	0	0	0	0	0	0	0	0	0	0	0	0	0	0	0	0	0	0	0			
1679	0	0	0	0	0	0	0	0	0	0	0	0	0	0	0	0	0	0	0	0	0	0	0	0	0			
1693	0	0	0	0	0	0	0	0	0	0	0	0	0	0	0	0	0	0	0	0	0	0	0	0	0			
1697	0	0	0	0	0	0	0	0	0	0	0	0	0	0	0	0	0	0	0	0	0	0	0	0	0			
Total	**4**	**0**	**2**	**0**	**0**	**0**	**0**	**0**	**2**	**0**	**0**	**5**	**0**	**0**	**0**	**0**	**0**	**0**	**0**	**0**	**0**	**0**	**0**	**0**	**13**			

Trabalhos Arqueológicos da U.A.U.M. / MEMÓRIAS, 7, 2010

Sondagem 14

Cerâmica cinzenta fina

U.E.	bordo			colo			fundo			bojo/parede			asa			perfil completo			outros			indeterminável			total	cronologia	cota	Observações
	s/ dec	c/ dec	pintado	s/ dec	c/ dec	pintado	s/ dec	c/ dec	pintado	s/ dec	c/ dec	pintado	s/ dec	c/ dec	pintado	s/ dec	c/ dec	pintado	s/ dec	c/ dec	pintado	s/ dec	c/ dec	pintado				
1093	0	0	0	0	0	0	0	0	0	0	0	0	0	0	0	0	0	0	0	0	0	0	0	0	0			
1232	0	0	0	0	0	0	0	0	0	0	0	0	0	0	0	0	0	0	0	0	0	0	0	0	0			
1242	0	0	0	0	0	0	0	0	0	0	0	0	0	0	0	0	0	0	0	0	0	0	0	0	0			
1537	0	0	0	0	0	0	0	0	0	0	0	0	0	0	0	0	0	0	0	0	0	0	0	0	0			
1555	0	0	0	0	0	0	0	0	0	0	0	0	0	0	0	0	0	0	0	0	0	0	0	0	0			
1556	0	0	0	0	0	0	0	0	0	0	0	0	0	0	0	0	0	0	0	0	0	0	0	0	0			
1559	0	0	0	0	0	0	0	0	0	0	0	0	0	0	0	0	0	0	0	0	0	0	0	0	0			
1569	0	0	0	0	0	0	0	0	0	0	0	0	0	0	0	0	0	0	0	0	0	0	0	0	0			
1582	0	0	0	0	0	0	0	0	0	0	0	0	0	0	0	0	0	0	0	0	0	0	0	0	0			
1584	0	0	0	0	0	0	0	0	0	0	0	0	0	0	0	0	0	0	0	0	0	0	0	0	0			
1595	0	0	0	0	0	0	0	0	0	0	0	0	0	0	0	0	0	0	0	0	0	0	0	0	0			
1603	0	0	0	0	0	0	0	0	0	0	0	0	0	0	0	0	0	0	0	0	0	0	0	0	0			
1608	0	0	0	0	0	0	0	0	0	0	0	0	0	0	0	0	0	0	0	0	0	0	0	0	0			
1609	0	0	0	0	0	0	3	0	0	0	0	0	0	0	0	0	0	0	0	0	0	0	0	0	3			
1615	0	0	0	0	0	0	0	0	0	0	0	0	0	0	0	0	0	0	0	0	0	0	0	0	0			
1625	0	0	0	0	0	0	0	0	0	0	0	0	0	0	0	0	0	0	0	0	0	0	0	0	0			
1626	0	0	0	0	0	0	0	0	0	0	0	0	0	0	0	0	0	0	0	0	0	0	0	0	0			
1627	0	0	0	0	0	0	1	0	0	0	0	0	0	0	0	0	0	0	0	0	0	0	0	0	1			
1628	0	0	0	0	0	0	0	0	0	0	0	0	0	0	0	0	0	0	0	0	0	0	0	0	0			
1639	0	0	0	0	0	0	0	0	0	0	0	0	0	0	0	0	0	0	0	0	0	0	0	0	0			
1642	0	0	0	0	0	0	0	0	0	0	0	0	0	0	0	0	0	0	0	0	0	0	0	0	0			
1643	0	0	0	0	0	0	0	0	0	0	0	0	0	0	0	0	0	0	0	0	0	0	0	0	0			
1652	0	0	0	0	0	0	0	0	0	0	0	0	0	0	0	0	0	0	0	0	0	0	0	0	0			
1667	0	0	0	0	0	0	0	0	0	0	0	0	0	0	0	0	0	0	0	0	0	0	0	0	0			
1677	0	0	0	0	0	0	1	0	0	2	0	0	0	0	0	0	0	0	0	0	0	0	0	0	3			
1679	0	0	0	0	0	0	0	0	0	0	0	0	0	0	0	0	0	0	0	0	0	0	0	0	0			
1693	0	0	0	0	0	0	3	0	0	4	0	0	0	0	0	0	0	0	0	0	0	0	0	0	7			
1697	0	0	0	0	0	0	0	0	0	0	0	0	0	0	0	0	0	0	0	0	0	0	0	0	0			
Total	**0**	**0**	**0**	**0**	**0**	**0**	**8**	**0**	**0**	**6**	**0**	**0**	**0**	**0**	**0**	**0**	**0**	**0**	**0**	**0**	**0**	**0**	**0**	**0**	**14**			

Cerâmica cinzenta fina polida

U.E.	bordo			colo			fundo			bojo/parede			asa			perfil completo			outros			indeterminável			total	cronologia	cota	Observações
	s/ dec	c/ dec	pintado	s/ dec	c/ dec	pintado	s/ dec	c/ dec	pintado	s/ dec	c/ dec	pintado	s/ dec	c/ dec	pintado	s/ dec	c/ dec	pintado	s/ dec	c/ dec	pintado	s/ dec	c/ dec	pintado				
1093	0	0	0	0	0	0	0	0	0	0	0	0	0	0	0	0	0	0	0	0	0	0	0	0	0			
1232	0	0	0	0	0	0	0	0	0	0	0	0	0	0	0	0	0	0	0	0	0	0	0	0	0			
1242	0	0	0	0	0	0	0	0	0	0	0	0	0	0	0	0	0	0	0	0	0	0	0	0	0			
1537	0	0	0	0	0	0	0	0	0	0	0	0	0	0	0	0	0	0	0	0	0	0	0	0	0			
1555	0	0	0	0	0	0	0	0	0	0	0	0	0	0	0	0	0	0	0	0	0	0	0	0	0			
1556	0	0	0	0	0	0	0	0	0	0	0	0	0	0	0	0	0	0	0	0	0	0	0	0	0			
1559	1	0	0	0	0	0	0	0	0	0	1	0	0	0	0	0	0	0	0	0	0	0	0	0	2			
1569	0	0	0	0	0	0	0	0	0	0	0	0	0	0	0	0	0	0	0	0	0	0	0	0	0			
1582	0	0	0	0	0	0	0	0	0	0	0	0	0	0	0	0	0	0	0	0	0	0	0	0	0			
1584	0	0	0	0	0	0	0	0	0	0	0	0	0	0	0	0	0	0	0	0	0	0	0	0	0			
1595	0	0	0	0	0	0	0	0	0	0	0	0	0	0	0	0	0	0	0	0	0	0	0	0	0			
1603	0	0	0	0	0	0	0	0	0	0	0	0	0	0	0	0	0	0	0	0	0	0	0	0	0			
1608	0	0	0	0	0	0	0	0	0	0	0	0	0	0	0	0	0	0	0	0	0	0	0	0	0			
1609	0	0	0	0	0	0	0	0	0	0	0	0	0	0	0	0	0	0	0	0	0	0	0	0	0			
1615	0	0	0	0	0	0	0	0	0	2	0	0	0	0	0	0	0	0	0	0	0	0	0	0	2			
1625	0	0	0	0	0	0	0	0	0	0	0	0	0	0	0	0	0	0	0	0	0	0	0	0	0			
1626	0	0	0	0	0	0	0	0	0	0	0	0	0	0	0	0	0	0	0	0	0	0	0	0	0			
1627	0	0	0	0	0	0	0	0	0	0	0	0	0	0	0	0	0	0	0	0	0	0	0	0	0			
1628	0	0	0	0	0	0	0	0	0	0	0	0	0	0	0	0	0	0	0	0	0	0	0	0	0			
1639	0	0	0	0	0	0	0	0	0	0	0	0	0	0	0	0	0	0	0	0	0	0	0	0	0			
1642	0	0	0	0	0	0	0	0	0	0	0	0	0	0	0	0	0	0	0	0	0	0	0	0	0			
1643	0	0	0	0	0	0	0	0	0	0	0	0	0	0	0	0	0	0	0	0	0	0	0	0	0			
1652	0	0	0	0	0	0	0	0	0	0	0	0	0	0	0	0	0	0	0	0	0	0	0	0	0			
1667	0	0	0	0	0	0	0	0	0	0	0	0	0	0	0	0	0	0	0	0	0	0	0	0	0			
1677	0	0	0	0	0	0	0	0	0	0	0	0	0	0	0	0	0	0	0	0	0	0	0	0	0			
1679	0	0	0	0	0	0	0	0	0	0	0	0	0	0	0	0	0	0	0	0	0	0	0	0	0			
1693	0	0	0	0	0	0	0	0	0	0	0	0	0	0	0	0	0	0	0	0	0	0	0	0	0			
1697	0	0	0	0	0	0	0	0	0	0	0	0	0	0	0	0	0	0	0	0	0	0	0	0	0			
Total	**1**	**0**	**0**	**0**	**0**	**0**	**0**	**0**	**0**	**2**	**1**	**0**	**0**	**0**	**0**	**0**	**0**	**0**	**0**	**0**	**0**	**0**	**0**	**0**	**4**			

Trabalhos Arqueológicos da U.A.L.M. / MEMÓRIAS, 7, 2010

Sondagem 14

Cerâmica comum fina

U.E.	bordo			colo			fundo			bojo/parede			asa			perfil completo			outros			indeterminável			total	cronologia	cota	Observações
	s/ dec	c/ dec	pintado	s/ dec	c/ dec	pintado	s/ dec	c/ dec	pintado	s/ dec	c/ dec	pintado	s/ dec	c/ dec	pintado	s/ dec	c/ dec	pintado	s/ dec	c/ dec	pintado	s/ dec	c/ dec	pintado				
1093	0	0	0	0	0	0	0	0	0	0	0	0	0	0	0	0	0	0	0	0	0	0	0	0	0			
1232	0	0	0	0	0	0	0	0	0	0	0	0	0	0	0	0	0	0	0	0	0	0	0	0	0			
1242	0	0	0	0	0	0	0	0	0	0	0	0	0	0	0	0	0	0	0	0	0	0	0	0	0			
1537	0	0	0	0	0	0	2	0	0	6	0	0	0	0	0	0	0	0	0	0	0	0	0	0	8			
1555	0	0	0	0	0	0	0	0	0	4	0	0	0	0	0	0	0	0	0	0	0	0	0	0	4			
1556	3	0	0	0	0	0	7	0	0	47	0	2	5	0	1	0	0	0	0	0	0	0	0	0	65			
1559	4	1	0	0	0	0	7	0	0	80	0	0	8	0	0	0	0	0	0	0	0	0	0	0	100			
1569	1	0	0	0	0	0	1	0	1	0	0	1	0	0	0	0	0	0	0	0	0	0	0	0	4			
1582	0	0	0	0	0	0	0	0	0	0	0	0	0	0	0	0	0	0	0	0	0	0	0	0	0			
1584	0	0	0	0	0	0	0	0	0	0	0	0	0	0	0	0	0	0	0	0	0	1	0	0	1			Indet. = frag de Lucerna
1595	0	0	0	0	0	0	0	0	0	0	0	0	0	0	0	0	0	0	0	0	0	0	0	0	0			
1603	0	0	0	0	0	0	1	0	0	0	0	0	0	0	0	0	0	0	0	0	0	0	0	0	1			
1608	0	0	0	0	0	0	0	0	0	0	0	0	0	0	0	0	0	0	0	0	0	0	0	0	0			
1609	0	0	0	0	0	0	0	0	0	2	0	0	0	0	0	0	0	0	1	0	0	0	0	0	3			Indet. = frag de Lucerna
1615	0	0	0	0	0	0	0	0	0	1	0	0	0	0	0	0	0	0	0	0	0	0	0	0	1			
1625	0	0	0	0	0	0	0	0	0	1	0	0	0	0	0	0	0	0	0	0	0	0	0	0	1			
1626	0	0	0	0	0	0	0	0	0	0	0	0	0	0	0	0	0	0	0	0	0	0	0	0	0			
1627	0	0	0	0	0	0	0	0	0	0	0	0	0	0	0	0	0	0	0	0	0	0	0	0	0			
1628	6	0	0	0	0	0	5	0	0	28	3	0	0	0	0	0	0	0	0	0	0	0	0	0	42			
1639	0	0	0	0	0	0	0	0	0	0	0	0	0	0	0	0	0	0	0	0	0	0	0	0	0			
1642	0	0	0	0	0	0	0	0	0	5	0	0	0	0	0	0	0	0	0	0	0	0	0	0	5			
1643	0	0	0	0	0	0	0	0	0	0	0	0	0	0	0	0	0	0	0	0	0	0	0	0	0			
1652	0	0	0	0	0	0	0	0	0	0	0	0	0	0	0	0	0	0	0	0	0	0	0	0	0			
1667	0	0	0	0	0	0	0	0	0	0	0	0	0	0	0	0	0	0	0	0	0	0	0	0	0			
1677	0	0	0	0	0	0	0	0	0	0	0	0	0	0	0	0	0	0	0	0	0	0	0	0	0			
1679	0	0	0	0	0	0	0	0	0	0	0	0	0	0	0	0	0	0	0	0	0	0	0	0	0			
1693	7	0	0	0	0	0	4	0	0	28	0	0	2	0	0	0	0	0	0	0	0	0	0	0	41			
1697	0	0	0	0	0	0	0	0	0	0	0	0	0	0	0	0	0	0	0	0	0	0	0	0	0			
Total	**21**	**1**	**0**	**0**	**0**	**0**	**27**	**0**	**1**	**202**	**3**	**3**	**15**	**0**	**1**	**0**	**0**	**0**	**1**	**0**	**0**	**1**	**0**	**0**	**276**			

Cerâmica com "aguada"

U.E.	bordo			colo			fundo			bojo/parede			asa			perfil completo			outros			indeterminável			total	cronologia	cota	Observações
	s/ dec	c/ dec	pintado	s/ dec	c/ dec	pintado	s/ dec	c/ dec	pintado	s/ dec	c/ dec	pintado	s/ dec	c/ dec	pintado	s/ dec	c/ dec	pintado	s/ dec	c/ dec	pintado	s/ dec	c/ dec	pintado				
1093	0	0	0	0	0	0	0	0	0	0	0	0	0	0	0	0	0	0	0	0	0	0	0	0	0			
1232	0	0	0	0	0	0	0	0	0	0	0	0	0	0	0	0	0	0	0	0	0	0	0	0	0			
1242	0	0	0	0	0	0	0	0	0	0	0	0	0	0	0	0	0	0	0	0	0	0	0	0	0			
1537	0	0	0	0	0	0	0	0	0	0	0	0	0	0	0	0	0	0	0	0	0	0	0	0	0			
1555	0	0	0	0	0	0	0	0	0	0	0	0	0	0	0	0	0	0	0	0	0	0	0	0	0			
1556	0	0	0	0	0	0	0	0	0	0	0	0	0	0	0	0	0	0	0	0	0	0	0	0	0			
1559	0	0	0	0	0	0	0	0	0	0	0	0	0	0	0	0	0	0	0	0	0	0	0	0	0			
1569	0	0	0	0	0	0	0	0	0	0	0	0	0	0	0	0	0	0	0	0	0	0	0	0	0			
1582	0	0	0	0	0	0	0	0	0	0	0	0	0	0	0	0	0	0	0	0	0	0	0	0	0			
1584	0	0	0	0	0	0	0	0	0	0	0	0	0	0	0	0	0	0	0	0	0	0	0	0	0			
1595	0	0	0	0	0	0	0	0	0	0	0	0	0	0	0	0	0	0	0	0	0	0	0	0	0			
1603	0	0	0	0	0	0	0	0	0	0	0	0	0	0	0	0	0	0	0	0	0	0	0	0	0			
1608	0	0	0	0	0	0	0	0	0	0	0	0	0	0	0	0	0	0	0	0	0	0	0	0	0			
1609	0	0	0	0	0	0	0	0	0	0	0	0	0	0	0	0	0	0	0	0	0	0	0	0	0			
1615	0	0	0	0	0	0	0	0	0	0	0	0	0	0	0	0	0	0	0	0	0	0	0	0	0			
1625	0	0	0	0	0	0	0	0	0	0	0	0	0	0	0	0	0	0	0	0	0	0	0	0	0			
1626	0	0	0	0	0	0	0	0	0	0	0	0	0	0	0	0	0	0	0	0	0	0	0	0	0			
1627	0	0	0	0	0	0	0	0	0	0	0	0	0	0	0	0	0	0	0	0	0	0	0	0	0			
1628	0	0	0	0	0	0	0	0	0	0	0	0	0	0	0	0	0	0	0	0	0	0	0	0	0			
1639	0	0	0	0	0	0	0	0	0	0	0	0	0	0	0	0	0	0	0	0	0	0	0	0	0			
1642	0	0	0	0	0	0	0	0	0	0	0	0	0	0	0	0	0	0	0	0	0	0	0	0	0			
1643	0	0	0	0	0	0	0	0	0	0	0	0	0	0	0	0	0	0	0	0	0	0	0	0	0			
1652	0	0	0	0	0	0	0	0	0	0	0	0	0	0	0	0	0	0	0	0	0	0	0	0	0			
1667	0	0	0	0	0	0	0	0	0	0	0	0	0	0	0	0	0	0	0	0	0	0	0	0	0			
1677	0	0	0	0	0	0	0	0	0	0	0	0	0	0	0	0	0	0	0	0	0	0	0	0	0			
1679	0	0	0	0	0	0	1	0	0	0	0	0	0	0	0	0	0	0	0	0	0	0	0	0	1			
1693	0	0	0	0	0	0	0	0	0	0	0	0	0	0	0	0	0	0	0	0	0	0	0	0	0			
1697	0	0	0	0	0	0	0	0	0	0	0	0	0	0	0	0	0	0	0	0	0	0	0	0	0			
Total	**0**	**0**	**0**	**0**	**0**	**0**	**1**	**0**	**0**	**0**	**0**	**0**	**0**	**0**	**0**	**0**	**0**	**0**	**0**	**0**	**0**	**0**	**0**	**0**	**1**			

Trabalhos Arqueológicos da U.A.U.M. / MEMÓRIAS, 7, 2010

Sondagem 14

Ânfora

U.E.	bordo			colo			fundo			bojo/parede			asa			perfil completo			outros			indeterminável			total	cronologia	cota	Observações
	s/ dec	c/ dec	pintado	s/ dec	c/ dec	pintado	s/ dec	c/ dec	pintado	s/ dec	c/ dec	pintado	s/ dec	c/ dec	pintado	s/ dec	c/ dec	pintado	s/ dec	c/ dec	pintado	s/ dec	c/ dec	pintado				
1093	0	0	0	0	0	0	0	0	0	0	0	0	0	0	0	0	0	0	0	0	0	0	0	0	0			
1232	0	0	0	0	0	0	0	0	0	0	0	0	0	0	0	0	0	0	0	0	0	0	0	0	0			
1242	0	0	0	0	0	0	0	0	0	0	0	0	0	0	0	0	0	0	0	0	0	0	0	0	0			
1537	0	0	0	0	0	0	0	0	0	1	0	0	0	0	0	0	0	0	0	0	0	0	0	0	1			
1555	0	0	0	0	0	0	0	0	0	1	0	0	0	0	0	0	0	0	0	0	0	0	0	0	1			
1556	2	0	0	0	0	0	0	0	0	10	0	0	1	0	0	0	0	0	0	0	0	0	0	0	13			
1559	1	0	0	0	0	0	0	0	0	15	0	0	1	0	0	0	0	0	0	0	0	0	0	0	17			
1569	0	0	0	0	0	0	0	0	0	1	0	0	0	0	0	0	0	0	0	0	0	0	0	0	1			
1582	0	0	0	0	0	0	0	0	0	0	0	0	0	0	0	0	0	0	0	0	0	0	0	0	0			
1584	0	0	0	0	0	0	0	0	0	0	0	0	0	0	0	0	0	0	0	0	0	0	0	0	0			
1595	0	0	0	0	0	0	0	0	0	0	0	0	0	0	0	0	0	0	0	0	0	0	0	0	0			
1603	0	0	0	0	0	0	0	0	0	0	0	0	0	0	0	0	0	0	0	0	0	0	0	0	0			
1608	0	0	0	0	0	0	0	0	0	0	0	0	0	0	0	0	0	0	0	0	0	0	0	0	0			
1609	0	0	0	0	0	0	0	0	0	0	0	0	0	0	0	0	0	0	0	0	0	0	0	0	0			
1615	0	0	0	0	0	0	0	0	0	0	0	0	0	0	0	0	0	0	0	0	0	0	0	0	0			
1625	0	0	0	0	0	0	0	0	0	0	0	0	0	0	0	0	0	0	0	0	0	0	0	0	0			
1626	0	0	0	0	0	0	0	0	0	0	0	0	0	0	0	0	0	0	0	0	0	0	0	0	0			
1627	0	0	0	0	0	0	0	0	0	0	0	0	0	0	0	0	0	0	0	0	0	0	0	0	0			
1628	0	0	0	0	0	0	0	0	0	4	0	0	0	0	0	0	0	0	0	0	0	0	0	0	4			
1639	0	0	0	0	0	0	0	0	0	1	0	0	0	0	0	0	0	0	0	0	0	0	0	0	1			
1642	0	0	0	0	0	0	0	0	0	0	0	0	0	0	0	0	0	0	0	0	0	0	0	0	0			
1643	0	0	0	0	0	0	0	0	0	0	0	0	0	0	0	0	0	0	0	0	0	0	0	0	0			
1652	0	0	0	0	0	0	0	0	0	1	0	0	0	0	0	0	0	0	0	0	0	0	0	0	1			
1667	0	0	0	0	0	0	0	0	0	0	0	0	0	0	0	0	0	0	0	0	0	0	0	0	0			
1677	0	0	0	0	0	0	0	0	0	0	0	0	0	0	0	0	0	0	0	0	0	0	0	0	0			
1679	0	0	0	0	0	0	0	0	0	0	0	0	0	0	0	0	0	0	0	0	0	0	0	0	0			
1693	1	0	0	0	0	0	0	0	0	7	0	0	0	0	0	0	0	0	0	0	0	0	0	0	8			
1697	0	0	0	0	0	0	1	0	0	2	0	0	0	0	0	0	0	0	0	0	0	0	0	0	3			
Total	**4**	**0**	**0**	**0**	**0**	**0**	**1**	**0**	**0**	**43**	**0**	**0**	**2**	**0**	**0**	**0**	**0**	**0**	**0**	**0**	**0**	**0**	**0**	**0**	**50**			

Sigillata

U.E.	bordo			colo			fundo			bojo/parede			asa			perfil completo			outros			indeterminável			total	cronologia	cota	Observações
	s/ dec	c/ dec	pintado	s/ dec	c/ dec	pintado	s/ dec	c/ dec	pintado	s/ dec	c/ dec	pintado	s/ dec	c/ dec	pintado	s/ dec	c/ dec	pintado	s/ dec	c/ dec	pintado	s/ dec	c/ dec	pintado				
1093	0	0	0	0	0	0	0	0	0	0	0	0	0	0	0	0	0	0	0	0	0	0	0	0	0			
1232	0	0	0	0	0	0	1	0	0	0	0	0	0	0	0	0	0	0	0	0	0	0	0	0	1			
1242	0	0	0	0	0	0	0	0	0	0	0	0	0	0	0	0	0	0	0	0	0	0	0	0	0			
1537	0	0	0	0	0	0	2	0	0	2	0	0	0	0	0	0	0	0	0	0	0	0	0	0	4			
1555	0	0	0	0	0	0	0	0	0	0	0	0	0	0	0	0	0	0	0	0	0	0	0	0	0			
1556	8	0	0	0	0	0	6	0	0	2	0	0	0	0	0	0	0	0	0	0	0	0	0	0	16			
1559	0	0	0	0	0	0	2	0	0	5	1	0	0	0	0	1	0	0	0	0	0	0	0	0	9			1 fundo c/Marca
1569	2	0	0	0	0	0	0	0	0	0	0	0	0	0	0	0	0	0	0	0	0	0	0	0	2			
1582	0	0	0	0	0	0	0	0	0	0	0	0	0	0	0	0	0	0	0	0	0	0	0	0	0			
1584	0	0	0	0	0	0	0	0	0	1	0	0	0	0	0	0	0	0	0	0	0	0	0	0	1			
1595	0	0	0	0	0	0	0	0	0	0	0	0	0	0	0	0	0	0	0	0	0	0	0	0	0			
1603	0	0	0	0	0	0	0	0	0	0	0	0	0	0	0	0	0	0	0	0	0	0	0	0	0			
1608	0	0	0	0	0	0	0	0	0	0	0	0	0	0	0	0	0	0	0	0	0	0	0	0	0			
1609	0	0	0	0	0	0	0	0	0	1	0	0	0	0	0	0	0	0	0	0	0	0	0	0	1			
1615	0	0	0	0	0	0	0	0	0	0	0	0	0	0	0	0	0	0	0	0	0	0	0	0	0			
1625	0	0	0	0	0	0	0	0	0	0	0	0	0	0	0	0	0	0	0	0	0	0	0	0	0			
1626	0	0	0	0	0	0	0	0	0	0	0	0	0	0	0	0	0	0	0	0	0	0	0	0	0			
1627	0	0	0	0	0	0	0	0	0	0	0	0	0	0	0	0	0	0	0	0	0	0	0	0	0			
1628	0	0	0	0	0	0	3	0	0	7	0	0	0	0	0	0	0	0	0	0	0	0	0	0	10			
1639	0	0	0	0	0	0	0	0	0	1	1	0	0	0	0	0	0	0	0	0	0	0	0	0	2			
1642	0	0	0	0	0	0	0	0	0	0	0	0	0	0	0	0	0	0	0	0	0	0	0	0	0			
1643	0	0	0	0	0	0	0	0	0	0	0	0	0	0	0	0	0	0	0	0	0	0	0	0	0			
1652	0	0	0	0	0	0	0	0	0	0	0	0	0	0	0	0	0	0	0	0	0	0	0	0	0			
1667	0	0	0	0	0	0	0	0	0	0	0	0	0	0	0	0	0	0	0	0	0	0	0	0	0			
1677	0	0	0	0	0	0	0	0	0	0	0	0	0	0	0	0	0	0	0	0	0	0	0	0	0			
1679	0	0	0	0	0	0	0	0	0	0	0	0	0	0	0	0	0	0	0	0	0	0	0	0	0			
1693	2	0	0	0	0	0	2	0	0	11	0	0	0	0	0	0	0	0	0	0	0	1	0	0	16			
1697	0	0	0	0	0	0	0	0	0	0	0	0	0	0	0	0	0	0	0	0	0	0	0	0	0			
Total	**12**	**0**	**0**	**0**	**0**	**0**	**16**	**0**	**0**	**30**	**2**	**0**	**0**	**0**	**0**	**1**	**0**	**0**	**0**	**0**	**0**	**1**	**0**	**0**	**62**			

Trabalhos Arqueológicos da U.A.U.M. / MEMÓRIAS, 7, 2010

Sondagem 14

Cerâmica tipo Bracarense

U.E.	bordo			colo			fundo			bojo/parede			asa			perfil completo			outros			indeterminável			total	cronologia	cota	Observações
	s/ dec	c/ dec	pintado	s/ dec	c/ dec	pintado	s/ dec	c/ dec	pintado	s/ dec	c/ dec	pintado	s/ dec	c/ dec	pintado	s/ dec	c/ dec	pintado	s/ dec	c/ dec	pintado	s/ dec	c/ dec	pintado				
1093	0	0	0	0	0	0	0	0	0	0	0	0	0	0	0	0	0	0	0	0	0	0	0	0	0			
1232	0	0	0	0	0	0	0	0	0	0	0	0	0	0	0	0	0	0	0	0	0	0	0	0	0			
1242	0	0	0	0	0	0	0	0	0	0	0	0	0	0	0	0	0	0	0	0	0	0	0	0	0			
1537	1	0	0	0	0	0	1	0	0	0	0	0	0	0	0	0	0	0	0	0	0	0	0	0	2			
1555	0	0	0	0	0	0	0	0	0	0	0	0	0	0	0	0	0	0	0	0	0	0	0	0	0			
1556	1	0	0	0	0	0	0	0	0	1	0	0	1	0	0	0	0	0	0	0	0	0	0	0	3			
1559	0	0	0	0	0	0	2	0	0	3	0	0	0	0	0	0	0	0	0	0	0	0	0	0	5			
1569	0	0	0	0	0	0	0	0	0	0	0	0	0	0	0	0	0	0	0	0	0	0	0	0	0			
1582	0	0	0	0	0	0	0	0	0	0	0	0	0	0	0	0	0	0	0	0	0	0	0	0	0			
1584	0	0	0	0	0	0	0	0	0	0	0	0	0	0	0	0	0	0	0	0	0	0	0	0	0			
1595	0	0	0	0	0	0	0	0	0	0	0	0	0	0	0	0	0	0	0	0	0	0	0	0	0			
1603	0	0	0	0	0	0	0	0	0	0	0	0	0	0	0	0	0	0	0	0	0	0	0	0	0			
1608	0	0	0	0	0	0	0	0	0	0	0	0	0	0	0	0	0	0	0	0	0	0	0	0	0			
1609	0	0	0	0	0	0	0	0	0	0	0	0	0	0	0	0	0	0	0	0	0	0	0	0	0			
1615	0	0	0	0	0	0	0	0	0	0	0	0	0	0	0	0	0	0	0	0	0	0	0	0	0			
1625	0	0	0	0	0	0	0	0	0	0	0	0	0	0	0	0	0	0	0	0	0	0	0	0	0			
1626	0	0	0	0	0	0	0	0	0	0	0	0	0	0	0	0	0	0	0	0	0	0	0	0	0			
1627	0	0	0	0	0	0	0	0	0	0	0	0	0	0	0	0	0	0	0	0	0	0	0	0	0			
1628	0	0	0	0	0	0	0	0	0	1	1	0	0	0	0	0	0	0	0	0	0	0	0	0	2			
1639	0	0	0	0	0	0	0	0	0	0	0	0	0	0	0	0	0	0	0	0	0	0	0	0	0			
1642	0	0	0	0	0	0	0	0	0	0	1	0	0	0	0	0	0	0	0	0	0	0	0	0	1			
1643	0	0	0	0	0	0	0	0	0	0	0	0	0	0	0	0	0	0	0	0	0	0	0	0	0			
1652	0	0	0	0	0	0	0	0	0	0	0	0	0	0	0	0	0	0	0	0	0	0	0	0	0			
1667	0	0	0	0	0	0	0	0	0	0	0	0	0	0	0	0	0	0	0	0	0	0	0	0	0			
1677	0	0	0	0	0	0	1	0	0	1	0	0	0	0	0	0	0	0	0	0	0	0	0	0	2			
1679	0	0	0	0	0	0	1	0	0	0	0	0	0	0	0	0	0	0	0	0	0	0	0	0	1			
1693	1	0	0	0	0	0	0	0	0	0	0	0	0	0	0	0	0	0	0	0	0	0	0	0	1			
1697	0	0	0	0	0	0	0	0	0	0	0	0	0	0	0	0	0	0	0	0	0	0	0	0	0			
Total	**3**	**0**	**0**	**0**	**0**	**0**	**5**	**0**	**0**	**6**	**2**	**0**	**1**	**0**	**0**	**0**	**0**	**0**	**0**	**0**	**0**	**0**	**0**	**0**	**17**			

Cerâmica Castreja

U.E.	bordo			colo			fundo			bojo/parede			asa			perfil completo			outros			indeterminável			total	cronologia	cota	Observações
	s/ dec	c/ dec	pintado	s/ dec	c/ dec	pintado	s/ dec	c/ dec	pintado	s/ dec	c/ dec	pintado	s/ dec	c/ dec	pintado	s/ dec	c/ dec	pintado	s/ dec	c/ dec	pintado	s/ dec	c/ dec	pintado				
1093	0	0	0	0	0	0	0	0	0	0	0	0	0	0	0	0	0	0	0	0	0	0	0	0	0			
1232	0	0	0	0	0	0	0	0	0	0	0	0	0	0	0	0	0	0	0	0	0	0	0	0	0			
1242	0	0	0	0	0	0	0	0	0	0	0	0	0	0	0	0	0	0	0	0	0	0	0	0	0			
1537	0	0	0	0	0	0	0	0	0	0	0	0	0	0	0	0	0	0	0	0	0	0	0	0	0			
1555	0	0	0	0	0	0	0	0	0	0	0	0	0	0	0	0	0	0	0	0	0	0	0	0	0			
1556	0	0	0	0	0	0	0	0	0	0	0	0	0	0	0	0	0	0	0	0	0	0	0	0	0			
1559	0	0	0	0	0	0	0	0	0	0	0	0	0	0	0	0	0	0	0	0	0	0	0	0	0			
1569	0	0	0	0	0	0	0	0	0	0	0	0	0	0	0	0	0	0	0	0	0	0	0	0	0			
1582	0	0	0	0	0	0	0	0	0	0	0	0	0	0	0	0	0	0	0	0	0	0	0	0	0			
1584	0	0	0	0	0	0	0	0	0	0	0	0	0	0	0	0	0	0	0	0	0	0	0	0	0			
1595	0	0	0	0	0	0	0	0	0	0	0	0	0	0	0	0	0	0	0	0	0	0	0	0	0			
1603	0	0	0	0	0	0	0	0	0	0	0	0	0	0	0	0	0	0	0	0	0	0	0	0	0			
1608	0	0	0	0	0	0	0	0	0	0	0	0	0	0	0	0	0	0	0	0	0	0	0	0	0			
1609	0	0	0	0	0	0	0	0	0	0	0	0	0	0	0	0	0	0	0	0	0	0	0	0	0			
1615	0	0	0	0	0	0	0	0	0	0	0	0	0	0	0	0	0	0	0	0	0	0	0	0	0			
1625	0	0	0	0	0	0	0	0	0	0	0	0	0	0	0	0	0	0	0	0	0	0	0	0	0			
1626	0	0	0	0	0	0	0	0	0	0	0	0	0	0	0	0	0	0	0	0	0	0	0	0	0			
1627	0	0	0	0	0	0	0	0	0	0	0	0	0	0	0	0	0	0	0	0	0	0	0	0	0			
1628	0	0	0	0	0	0	1	0	0	7	0	0	0	0	0	0	0	0	0	0	0	0	0	0	8			
1639	0	0	0	0	0	0	0	0	0	0	0	0	0	0	0	0	0	0	0	0	0	0	0	0	0			
1642	0	0	0	0	0	0	0	0	0	0	0	0	0	0	0	0	0	0	0	0	0	0	0	0	0			
1643	0	0	0	0	0	0	0	0	0	0	0	0	0	0	0	0	0	0	0	0	0	0	0	0	0			
1652	0	0	0	0	0	0	0	0	0	0	0	0	0	0	0	0	0	0	0	0	0	0	0	0	0			
1667	0	0	0	0	0	0	0	0	0	0	0	0	0	0	0	0	0	0	0	0	0	0	0	0	0			
1677	0	0	0	0	0	0	0	0	0	0	0	0	0	0	0	0	0	0	0	0	0	0	0	0	0			
1679	0	0	0	0	0	0	0	0	0	0	0	0	0	0	0	0	0	0	0	0	0	0	0	0	0			
1693	0	0	0	0	0	0	0	0	0	1	0	0	0	0	0	0	0	0	0	0	0	0	0	0	1			
1697	0	0	0	0	0	0	0	0	0	0	0	0	0	0	0	0	0	0	0	0	0	0	0	0	0			
Total	**0**	**0**	**0**	**0**	**0**	**0**	**1**	**0**	**0**	**8**	**0**	**0**	**0**	**0**	**0**	**0**	**0**	**0**	**0**	**0**	**0**	**0**	**0**	**0**	**9**			

Trabalhos Arqueológicos da U.A.U.M. / MEMÓRIAS, 7, 2010

Sondagem 14

Vidro

	Bordo		Gargalo		fundo		bojo/parede		asa		perfil completo		outro		indeterminável					
U.E.	s/ dec	c/ dec	s/ dec	c/ dec	s/ dec	c/ dec	s/ dec	c/ dec	s/ dec	c/ dec	s/ dec	c/ dec	s/ dec	c/ dec	s/ dec	c/ dec	**total**	**cronologia**	**cota**	**Observações**
1093	0	0	0	0	0	0	0	0	0	0	0	0	0	0	0	0	0			
1232	0	0	0	0	0	0	0	0	0	0	0	0	0	0	0	0	0			
1242	0	0	0	0	0	0	0	0	0	0	0	0	0	0	0	0	0			
1537	0	0	0	0	0	0	0	0	0	0	0	0	0	0	0	0	0			
1555	0	0	0	0	0	0	0	0	0	0	0	0	0	0	0	0	0			
1556	2	0	0	0	0	0	3	0	2	0	0	0	0	0	0	0	7			
1559	0	0	0	0	0	0	0	0	0	0	0	0	0	0	0	0	0			
1569	0	0	0	0	2	0	8	0	0	0	0	0	0	0	3	0	13			
1582	0	0	0	0	0	0	0	0	0	0	0	0	0	0	1	0	1			
1584	0	0	0	0	0	0	0	0	0	0	0	0	0	0	0	0	0			
1595	0	0	0	0	0	0	0	0	0	0	0	0	0	0	0	0	0			
1603	0	0	0	0	0	0	0	0	0	0	0	0	1	0	0	0	1			pasta de vidro
1608	0	0	0	0	0	0	0	0	0	0	0	0	0	0	0	0	0			
1609	0	0	0	0	0	0	0	0	0	0	0	0	0	0	3	0	3			
1615	0	0	0	0	0	0	0	0	0	0	0	0	0	0	0	0	0			
1625	0	0	0	0	0	0	0	0	0	0	0	0	0	0	0	0	0			
1626	0	0	0	0	1	0	0	0	0	0	0	0	0	0	0	0	1			
1627	0	0	0	0	0	0	0	0	0	0	0	0	0	0	0	0	0			
1628	0	0	0	0	0	0	0	0	0	0	0	0	0	0	0	0	0			
1639	0	0	0	0	0	0	0	0	0	0	0	0	0	0	0	0	0			
1642	0	0	0	0	0	0	0	0	0	0	0	0	0	0	0	0	0			
1643	0	0	0	0	0	0	0	0	0	0	0	0	0	0	1	0	1			
1652	0	0	0	0	0	0	0	0	0	0	0	0	0	0	0	0	0			
1667	0	0	0	0	0	0	0	0	0	0	0	0	0	0	0	0	0			
1677	0	0	0	0	0	0	0	0	0	0	0	0	0	0	0	0	0			
1679	0	0	0	0	0	0	0	0	0	0	0	0	0	0	0	0	0			
1693	1	0	0	0	0	0	0	0	1	0	0	0	0	0	0	0	2			
1697	0	0	0	0	0	0	0	0	0	0	0	0	0	0	0	0	0			
Total	**3**	**0**	**0**	**0**	**3**	**0**	**11**	**0**	**3**	**0**	**0**	**0**	**1**	**0**	**8**	**0**	**29**			

Trabalhos Arqueológicos da UAUM / MEMÓRIAS, 7, 2010

Sondagem 14

Material de construção

	Tégula		Azulejo		Tijolo		Telha		Tijoleira		Indeterminável		Outro					
U.E.	Total de frag.	Marca	Total de frag.	Marca	Total de frag.	Marca	Total de frag.	Marca	Total de frag.	Marca	Total de frag.	Marca	Total de frag.	Marca	**total**	**cronologia**	**cota**	**Observações**
1093	0	0	0	0	0	0	0	0	0	0	0	0	0	0	0			
1232	0	0	0	0	0	0	0	0	0	0	0	0	0	0	0			
1242	0	0	0	0	0	0	1	0	0	0	0	0	0	0	1			
1537	0	0	0	0	0	0	2	0	0	0	0	0	0	0	2			
1555	0	0	0	0	0	0	0	0	0	0	0	0	0	0	0			
1556	2	0	0	0	1	0	1	0	2	0	0	0	7	0	13			outro = 7 tampas de ânfora
1559	1	0	0	0	0	0	0	0	0	0	0	0	8	0	9			outro = 5 Tampa de ânfora; 1 Peso de Tear
1569	0	0	0	0	0	0	0	0	0	0	1	0	0	0	1			
1582	0	0	0	0	0	0	0	0	0	0	0	0	0	0	0			
1584	0	0	0	0	0	0	0	0	0	0	0	0	0	0	0			
1595	0	0	0	0	0	0	0	0	0	0	0	0	0	0	0			
1603	0	0	0	0	0	0	0	0	0	0	0	0	0	0	0			
1608	1	0	0	0	0	0	0	0	0	0	0	0	0	0	1			
1609	0	0	0	0	0	0	0	0	0	0	0	0	0	0	0			
1615	0	0	0	0	0	0	0	0	0	0	0	0	0	0	0			
1625	0	0	0	0	0	0	0	0	0	0	0	0	0	0	0			
1626	0	0	0	0	0	0	0	0	0	0	0	0	0	0	0			
1627	0	0	0	0	0	0	0	0	0	0	0	0	0	0	0			
1628	0	0	0	0	0	0	0	0	0	0	0	0	0	0	0			
1639	0	0	0	0	0	0	0	0	0	0	0	0	0	0	0			
1642	0	0	0	0	0	0	0	0	0	0	0	0	0	0	0			
1643	0	0	0	0	0	0	0	0	0	0	0	0	0	0	0			
1652	1	0	0	0	0	0	1	0	0	0	0	0	0	0	2			
1667	0	0	0	0	0	0	0	0	0	0	0	0	0	0	0			
1677	0	0	0	0	0	0	0	0	0	0	0	0	0	0	0			
1679	0	0	0	0	0	0	0	0	0	0	0	0	0	0	0			
1693	0	0	0	0	0	0	1	0	0	0	0	0	0	0	1			
1697	0	0	0	0	0	0	0	0	0	0	0	0	0	0	0			
Total	**5**	**0**	**0**	**0**	**1**	**0**	**6**	**0**	**2**	**0**	**1**	**0**	**15**	**0**	**30**			

outro:
U.E.1556 - 2 Líticos

Trabalhos Arqueológicos da U.A.U.M. / MEMÓRIAS, 7, 2010

Achados e material inventariado no M.R.A.D.D.S

Sondagem 15 (1/3)

Nº Ach	UE	SEP	Nº inventário	Cota	Descrição	Data
62	1188		2009.0583		base de coluna	28-11-2008
132	1188				elemento Arquitectonico de secção quadrangular (E.A.016)	12-01-2009
134	1302	Sep.XXXVI			11 pregos	20-01-2009
135	1302	Sep.XXXVI			15 pregos	20-01-2009
136	1302	Sep.XXXVI			25 pregos	20-01-2009
137	1302	Sep.XXXVI			20 pregos	20-01-2009
138	1302	Sep.XXXVI			vidro	20-01-2009
139	1302	Sep.XXXVI			prego	20-01-2009
140	1302	Sep.XXXVI			prego	20-01-2009
141	1302	Sep.XXXVI			prego	20-01-2009
142	1302	Sep.XXXVI			prego	20-01-2009
264	1760	Sep.XLIX	2009.0494		potinho em cerâmica cinzenta fina polida (fragmentada)	25-03-2009
265	1760	Sep.XLIX			potinho	26-03-2009
270	1843	Sep.XXXVIII	2009.0457		unguentário em vidro	06-04-2009
271	1824				possível moeda	06-04-2009
272	1782	Sep.XLIX			prego	06-04-2009
273	1782	Sep.XLIX			prego	06-04-2009
274	1843	Sep.XXXVIII			objecto vitreo	06-04-2009
275	1845	Sep.XXXVIII			prego	06-04-2009
276	1845	Sep.XXXVIII			prego	06-04-2009
277	1760	Sep.XLIX	2009.0411		potinho em cerâmica Campaniense fabrico C	06-04-2009
278	1760	Sep.XLIX			prego	06-04-2009
279	1760	Sep.XLIX			prego	06-04-2009
280	1760	Sep.XLIX			prego	06-04-2009
281	1760	Sep.XLIX			prego	06-04-2009
282	1760	Sep.XLIX			prego	06-04-2009
283	1760	Sep.XLIX			prego	06-04-2009
284	1760	Sep.XLIX			prego	06-04-2009
285	1760	Sep.XLIX			prego	06-04-2009
286	1760	Sep.XLIX			prego	06-04-2009
287	1760	Sep.XLIX			prego	06-04-2009
288	1760	Sep.XLIX			prego	06-04-2009
289	1760	Sep.XLIX			prego	06-04-2009
290	1760	Sep.XLIX			prego	06-04-2009
291	1760	Sep.XLIX			prego	06-04-2009
292	1760	Sep.XLIX			prego	06-04-2009
293	1760	Sep.XLIX			prego	06-04-2009
294	1760	Sep.XLIX			prego	06-04-2009
295	1760	Sep.XLIX			prego	06-04-2009
296	1760	Sep.XLIX			prego	06-04-2009
297	1760	Sep.XLIX			prego	06-04-2009
298	1760	Sep.XLIX			prego	06-04-2009
299	1760	Sep.XLIX			prego	06-04-2009
300	1760	Sep.XLIX			prego	06-04-2009
301	1760	Sep.XLIX			prego	06-04-2009
302	1760	Sep.XLIX			prego	07-04-2009
303	1760	Sep.XLIX			prego	07-04-2009
304	1760	Sep.XLIX			prego	07-04-2009
305	1760	Sep.XLIX			prego	07-04-2009
306	1760	Sep.XLIX			prego	07-04-2009
307	1760	Sep.XLIX			prego	07-04-2009
308	1760	Sep.XLIX			prego	07-04-2009
309	1760	Sep.XLIX			prego	07-04-2009
310	1760	Sep.XLIX	2009.0412		potinho em cerâmica cinzenta fina	07-04-2009
311	1934	Sep.XLII	2009.0413		prato plano raso em cerâmica comum oxidante	07-04-2009
312	1934	Sep.XLII	2009.0418		potinho em cerâmica comum fina	07-04-2009
313	1934	Sep.XLII			tacinha em vidro fragmentada	07-04-2009
314	1934	Sep.XLII	2009.0414		pequena lucerna com inscrição na base	07-04-2009
315	1934	Sep.XLII			prego	07-04-2009
316	1934	Sep.XLII	2009.0416		possível medalha com liga de bronze	07-04-2009
317	1934	Sep.XLII	2009.0419		taça de copa alta com decoração serpenteada	07-04-2009
318	1760	Sep.XLIX			prego	07-04-2009
319	1934	Sep.XLII			prego	07-04-2009
320	1934	Sep.XLII			prego	07-04-2009
321	1934	Sep.XLII			prego	07-04-2009
322	1934	Sep.XLII			prego	08-04-2009
323	1934	Sep.XLII			prego	08-04-2009
324	1934	Sep.XLII			prego	08-04-2009
325	1934	Sep.XLII			prego	08-04-2009
326	1934	Sep.XLII			prego	08-04-2009
327	1934	Sep.XLII			prego	08-04-2009

Trabalhos Arqueológicos da U.A.U.M. / MEMÓRIAS, 7, 2010

Sondagem 15 (2/3)

Nº Ach	UE	SEP	Nº inventário	Cota	Descrição	Data
328	1934	Sep.XLII			prego	08-04-2009
329	1934	Sep.XLII			metal	08-04-2009
330	1934	Sep.XLII			prego	08-04-2009
331	1934	Sep.XLII			prego	08-04-2009
332	1934	Sep.XLII			prego	08-04-2009
333	1934	Sep.XLII			prego	08-04-2009
334	1934	Sep.XLII			prego	08-04-2009
335	1934	Sep.XLII			prego	08-04-2009
336	1934	Sep.XLII			prego	08-04-2009
337	1934	Sep.XLII			prego	08-04-2009
338	1934	Sep.XLII			prego	08-04-2009
339	1934	Sep.XLII			prego	08-04-2009
340	1808	Sep.XLV			Frag. cerâmica tipo bracarense	08-04-2009
341	1808	Sep.XLV			Frag. cerâmica engobe vermelho	08-04-2009
342	1934	Sep.XLII			prego	08-04-2009
343	1808	Sep.XLV			prego	08-04-2009
344	1934	Sep.XLII	2009.0417		objecto em ferro indeterminável	08-04-2009
345	1934	Sep.XLII			prego	08-04-2009
346	1934	Sep.XLII			prego	08-04-2009
347	1934	Sep.XLII			prego	08-04-2009
348	1934	Sep.XLII			prego	08-04-2009
349	1808	Sep.XLV			prego	08-04-2009
350	1808	Sep.XLV			prego	08-04-2009
351	1808	Sep.XLV			prego	08-04-2009
352	1934	Sep.XLII			prego	08-04-2009
353	1934	Sep.XLII			prego	08-04-2009
354	1934	Sep.XLII			prego	08-04-2009
355	1934	Sep.XLII			prego	08-04-2009
356	1934	Sep.XLII			prego	08-04-2009
357	1934	Sep.XLII			prego	08-04-2009
358	1317				moeda	08-04-2009
359	1317				moeda	08-04-2009
360	1935	Sep.XLV			prego	08-04-2009
361	1758	Sep.LI			prego	08-04-2009
362	1758	Sep.LI			prego	08-04-2009
363	1758	Sep.LI			prego	08-04-2009
364	1758	Sep.LI			prego	08-04-2009
365	1797	Sep.XLVI			prego	09-04-2009
366	1775	Sep.XLVIII			prego	09-04-2009
367	1948	Sep.LIII	2009.0485		lucerna	14-04-2009
368	1948	Sep.LIII	2009.0486		potinho em cerâmica comum fina (fragmentado)	14-04-2009
369	1948	Sep.LIII			prego	14-04-2009
370	1948	Sep.LIII			prego	14-04-2009
371	1958	Sep.LIV			prego	14-04-2009
372	1958	Sep.LIV			prego	14-04-2009
373	1958	Sep.LIV			prego	14-04-2009
374	1958	Sep.LIV			prego	14-04-2009
375	1958	Sep.LIV			prego	14-04-2009
376	1958	Sep.LIV			prego	14-04-2009
377	1958	Sep.LIV			prego	14-04-2009
378	1958	Sep.LIV			prego	14-04-2009
379	1948	Sep.LIII			prego	14-04-2009
380	1948	Sep.LIII			prego	15-04-2009
381	1948	Sep.LIII			prego	15-04-2009
382	1948	Sep.LIII			prego	15-04-2009
383	1948	Sep.LIII			prego	15-04-2009
384	1964	Sep.LIX	2009.0415		potinho em cerâmica comum fina	15-04-2009
385	1757	Sep.XLVII			prego	15-04-2009
386	1757	Sep.XLVII			prego	15-04-2009
387	1940	Sep.LVII			prego	15-04-2009
388	1964	Sep.LIX			prego	15-04-2009
389	1941	Sep.LVIII			prego	15-04-2009
390	1941	Sep.LVIII			prego	15-04-2009
391	1941	Sep.LVIII			prego	15-04-2009
392	1941	Sep.LVIII			prego	15-04-2009
393	1967	Sep.LX			prego	15-04-2009
394	1967	Sep.LX			prego	15-04-2009
395	1836	Sep.LXV			prego	16-04-2009
396	1976	Sep.LXII			prego	16-04-2009
397	1976	Sep.LXII			prego	16-04-2009
398	1976	Sep.LXII			prego	16-04-2009
399	1976	Sep.LXII			prego	16-04-2009

Trabalhos Arqueológicos da U.A.U.M. / MEMÓRIAS, 7 2010

Sondagem 15 (3/3)

Nº Ach	UE	SEP	Nº inventário	Cota	Descrição	Data
400	1984	Sep.LXVII			prego	16-04-2009
401	1984	Sep.LXVII			prego	17-04-2009
402	1984	Sep.LXVII			prego	17-04-2009
403	1984	Sep.LXVII			prego	17-04-2009
404	1984	Sep.LXVII			prego	17-04-2009
405	1984	Sep.LXVII			prego	17-04-2009
406	1984	Sep.LXVII			prego	17-04-2009
407	1984	Sep.LXVII			prego	17-04-2009
408	1984	Sep.LXVII			prego	17-04-2009
409	1984	Sep.LXVII			prego	17-04-2009
410	1984	Sep.LXVII			prego	17-04-2009
411	1984	Sep.LXVII			prego	17-04-2009
412	1984	Sep.LXVII			prego	17-04-2009
413	1984	Sep.LXVII			prego	17-04-2009
414	1984	Sep.LXVII			prego	17-04-2009
415	1984	Sep.LXVII			prego	17-04-2009
416	1984	Sep.LXVII			prego	17-04-2009
417	1984	Sep.LXVII			prego	17-04-2009
418	1984	Sep.LXVII			prego	17-04-2009
419	1984	Sep.LXVII			prego	17-04-2009
420	1984	Sep.LXVII			prego	17-04-2009
421	1984	Sep.LXVII			prego	17-04-2009
422	1984	Sep.LXVII			prego	17-04-2009
423	1984	Sep.LXVII			placa de ferro	17-04-2009
424	1984	Sep.LXVII			possível pedra de anel	17-04-2009
425	1984	Sep.LXVII			prego	17-04-2009
426	1984	Sep.LXVII			prego	17-04-2009
427	1984	Sep.LXVII			prego	17-04-2009
428	1984	Sep.LXVII			prego	17-04-2009
429	1984	Sep.LXVII			prego	17-04-2009
430	1984	Sep.LXVII			prego	17-04-2009
431	1984	Sep.LXVII			prego	17-04-2009
432	1984	Sep.LXVII			prego	17-04-2009
433	1984	Sep.LXVII			prego	17-04-2009
434	1984	Sep.LXVII			prego	17-04-2009
435	1984	Sep.LXVII			prego	17-04-2009
436	1984	Sep.LXVII			prego	17-04-2009
437	1984	Sep.LXVII			prego	17-04-2009
438	1984	Sep.LXVII			prego	17-04-2009

Trabalhos Arqueológicos da U.A.U.M. / MEMÓRIAS, 7, 2009

Sondagem 15 - Total por produção

UE	Porcelana	Faiança	Vidrada	Comum - Redutora	Comum - Oxidante	Cinzenta tardia	Comum fina	Comum fina pintada	Cinzenta fina	Cinzenta fina polida	Sigillata	Cerâmica refractária	Bracarense	Engobe vermelho	Engobe branco	Engobe	Aguada	Ânfora	Lucerna	Cadinho	Cerâmica Castreja	Senhora do Leite	Grés	Dolium/talha	Campaniense	Indeterminado/outro	Urna	Material de construção	Vidro	Ficha de jogo	Lítico	Almofariz	Ferro	Prego	Escória	Cobre ou liga de cobre	Moeda	TOTAL	Total %
1122			2	5	5																																	12	0,87%
1172				20	93		25			4	5			7														1										155	11,24%
1174		4		2	6		3				2		2	1							2																	22	1,60%
1185				20	62		47		1	3	22			9				2			1								4									171	12,40%
1188		3		3	12		4		3		3			2				1										2	1									34	2,47%
1251																		2																				2	0,15%
1252					3																																	3	0,22%
1268					1																																	1	0,07%
1277										2																												2	0,15%
1287																												1										1	0,07%
1295				2	27		14				1		1	3				1			1							2										52	3,77%
1297			3	1	27									1							2																	34	2,47%
1302					1																													76				77	5,58%
1317				23	170		44		4		14		6	21				6										4	1								2	295	21,39%
1320				1	8		5		2		1			3			1	2										1										24	1,74%
1322																												1										1	0,07%
1757							2			1																								2				5	0,36%
1760									1	1															1									34				37	2,68%
1763		1		4	13		1							1																								20	1,45%
1775				1									1	1				1																				4	0,29%
1776							15			2																												17	1,23%
1778				1																																		1	0,07%
1781					2						1																											3	0,22%
1782																																		2				2	0,15%
1784					2		5			2	1																		1									11	0,80%
1786										2																												2	0,15%
1788					2									1																								3	0,22%
1789					2																																	2	0,15%
1794					11		9				1			5				1																				27	1,96%
1798					6		10			1				3				2																				22	1,60%
1808													1	1																				3				5	0,36%
1810					1		23																															24	1,74%
1814											1																											1	0,07%
1817																																						0	0,00%
1818					2																																	2	0,15%
1824							1				1																	1									1	4	0,29%
1827					14								2																1									17	1,23%
1836																																		1				1	0,07%
1838											2																											2	0,15%
1839					7		3						1	5				2																				18	1,31%
1845					1		12							2																				2				17	1,23%
1846					6		4											1																				11	0,80%
1930														1																								1	0,07%
1931					21		19			3	1			11														1	1									57	4,13%
1934					2									1					1									2					1	32		1		40	2,90%
1935																																		1				1	0,07%
1939					2						1																											3	0,22%
1940					1								1												1									1				4	0,29%
1941											2		1																									3	0,22%
1944					7		1				4		2								2																	16	1,16%
1948					3						1								1									1						5				11	0,80%
1950					1		1										1																					3	0,22%
1956														2			1																					3	0,22%
1958																																		12				12	0,87%
1959					4																																	4	0,29%
1961							8				1			1				1																				11	0,80%
1963					3		3							1																								7	0,51%
1964							1																											1				2	0,15%
1966					9		2				1																											12	0,87%
1967																																		2				2	0,15%
1976																																		4				4	0,29%
1984																					1												1	37				39	2,83%
Total	0	8	5	83	537	0	262	0	11	21	66	0	18	83	0	0	3	22	2	0	9	0	0	0	2	0	0	17	9	0	0	0	2	215	0	1	3	1379	100,00%
Total%	0,00%	0,58%	0,36%	6,02%	38,94%	0,00%	19,00%	0,00%	0,80%	1,52%	4,79%	0,00%	1,31%	6,02%	0,00%	0,00%	0,22%	1,60%	0,15%	0,00%	0,65%	0,00%	0,00%	0,00%	0,15%	0,00%	0,00%	1,23%	0,65%	0,00%	0,00%	0,00%	0,15%	15,59%	0,00%	0,07%	0,22%	100,00%	

Trabalhos Arqueológicos da U.A.U.M. / MEMÓRIAS, 7, 2010

Sondagem 15

Cerâmica comum (oxidante)

	bordo			colo			fundo			bojo/parede			asa			perfil completo			outros			indeterminável							
U.E.	s/ dec	c/ dec	pintado	s/ dec	c/ dec	pintado	s/ dec	c/ dec	pintado	s/ dec	c/ dec	pintado	s/ dec	c/ dec	pintado	s/ dec	c/ dec	pintado	s/ dec	c/ dec	pintado	s/ dec	c/ dec	pintado	**total**	**cronologia**	**cota**	**Observações**
1029	6	0	0	0	0	0	0	0	0	0	0	0	1	0	0	0	0	0	0	0	0	0	0	0	0			
1122	1	0	0	0	0	0	0	0	0	3	0	0	1	0	0	0	0	0	0	0	0	0	0	0	5			
1172	11	0	0	0	0	0	3	0	0	64	0	0	10	0	0	0	0	0	5	0	0	0	0	0	93			outro = Dolium/1 ficha de jogo (?)
1174	5	0	0	0	0	0	0	0	0	1	0	0	0	0	0	0	0	0	0	0	0	0	0	0	6			
1185	14	0	0	0	0	0	9	0	0	37	0	0	2	0	0	0	0	0	0	0	0	0	0	0	62			
1188	4	0	0	0	0	0	2	0	0	2	0	0	4	0	0	0	0	0	0	0	0	0	0	0	12			
1251	0	0	0	0	0	0	0	0	0	0	0	0	0	0	0	0	0	0	0	0	0	0	0	0	0			
1252	2	0	0	0	0	0	0	0	0	1	0	0	0	0	0	0	0	0	0	0	0	0	0	0	3			
1268	0	0	0	0	0	0	0	0	0	1	0	0	0	0	0	0	0	0	0	0	0	0	0	0	1			
1277	0	0	0	0	0	0	0	0	0	0	0	0	0	0	0	0	0	0	0	0	0	0	0	0	0			
1287	0	0	0	0	0	0	0	0	0	0	0	0	0	0	0	0	0	0	0	0	0	0	0	0	0			
1295	4	0	0	0	0	0	2	0	0	18	0	0	2	0	0	0	0	0	1	0	0	0	0	0	27			outro = ficha de jogo (?)
1297	2	0	0	0	0	0	3	0	0	21	0	0	1	0	0	0	0	0	0	0	0	0	0	0	27			
1302	1	0	0	0	0	0	0	0	0	0	0	0	0	0	0	0	0	0	0	0	0	0	0	0	1			
1317	24	0	0	0	0	0	13	0	0	124	0	0	8	0	0	0	0	0	1	0	0	0	0	0	170			outro = ficha de jogo (?)
1320	1	0	0	0	0	0	1	0	0	6	0	0	0	0	0	0	0	0	0	0	0	0	0	0	8			
1322	0	0	0	0	0	0	0	0	0	0	0	0	0	0	0	0	0	0	0	0	0	0	0	0	0			
1757	0	0	0	0	0	0	0	0	0	0	0	0	0	0	0	0	0	0	0	0	0	0	0	0	0			
1763	0	0	0	0	0	0	1	0	0	11	0	0	0	0	0	0	0	0	1	0	0	0	0	0	13			outro = parede Dolium
1775	0	0	0	0	0	0	0	0	0	0	0	0	0	0	0	0	0	0	0	0	0	0	0	0	0			
1776	0	0	0	0	0	0	0	0	0	0	0	0	0	0	0	0	0	0	0	0	0	0	0	0	0			
1778	0	0	0	0	0	0	0	0	0	0	0	0	0	0	0	0	0	0	0	0	0	0	0	0	0			
1781	0	0	0	0	0	0	0	0	0	2	0	0	0	0	0	0	0	0	0	0	0	0	0	0	2			
1784	1	0	0	0	0	0	1	0	0	0	0	0	0	0	0	0	0	0	0	0	0	0	0	0	2			
1786	0	0	0	0	0	0	0	0	0	0	0	0	0	0	0	0	0	0	0	0	0	0	0	0	0			
1788	0	0	0	0	0	0	0	0	0	2	0	0	0	0	0	0	0	0	0	0	0	0	0	0	2			
1789	0	0	0	0	0	0	1	0	0	0	0	0	1	0	0	0	0	0	0	0	0	0	0	0	2			
1794	1	0	0	0	0	0	1	0	0	8	0	0	0	0	0	0	0	0	1	0	0	0	0	0	11			outro = ficha de jogo (?)
1798	1	0	0	0	0	0	2	0	0	3	0	0	0	0	0	0	0	0	0	0	0	0	0	0	6			
1810	0	0	0	0	0	0	0	0	0	1	0	0	0	0	0	0	0	0	0	0	0	0	0	0	1			
1814	0	0	0	0	0	0	0	0	0	0	0	0	0	0	0	0	0	0	0	0	0	0	0	0	0			
1817	0	0	0	0	0	0	0	0	0	0	0	0	0	0	0	0	0	0	0	0	0	0	0	0	0			
1818	0	0	0	0	0	0	1	0	0	1	0	0	0	0	0	0	0	0	0	0	0	0	0	0	2			
1824	0	0	0	0	0	0	0	0	0	0	0	0	0	0	0	0	0	0	0	0	0	0	0	0	0			
1827	3	0	0	0	0	0	0	0	0	11	0	0	0	0	0	0	0	0	0	0	0	0	0	0	14			
1838	0	0	0	0	0	0	0	0	0	0	0	0	0	0	0	0	0	0	0	0	0	0	0	0	0			
1839	0	0	0	0	0	0	0	0	0	5	0	0	2	0	0	0	0	0	0	0	0	0	0	0	7			
1845	0	0	0	0	0	0	0	0	0	1	0	0	0	0	0	0	0	0	0	0	0	0	0	0	1			
1846	0	0	0	0	0	0	0	0	0	5	0	0	1	0	0	0	0	0	0	0	0	0	0	0	6			
1930	0	0	0	0	0	0	0	0	0	0	0	0	0	0	0	0	0	0	0	0	0	0	0	0	0			
1931	2	0	0	0	0	0	0	0	0	19	0	0	0	0	0	0	0	0	0	0	0	0	0	0	21			
1934	0	0	0	0	0	0	0	0	0	2	0	0	0	0	0	1	0	0	0	0	0	0	0	0	3			
1939	0	0	0	0	0	0	0	0	0	2	0	0	0	0	0	0	0	0	0	0	0	0	0	0	2			
1940	0	0	0	0	0	0	0	0	0	2	0	0	0	0	0	0	0	0	0	0	0	0	0	0	2			
1941	0	0	0	0	0	0	0	0	0	0	0	0	0	0	0	0	0	0	0	0	0	0	0	0	0			
1944	1	0	0	0	0	0	0	0	0	4	0	0	2	0	0	0	0	0	0	0	0	0	0	0	7			
1948	0	0	0	0	0	0	0	0	0	3	0	0	0	0	0	0	0	0	0	0	0	0	0	0	3			
1950	0	0	0	0	0	0	1	0	0	0	0	0	0	0	0	0	0	0	0	0	0	0	0	0	1			
1956	0	0	0	0	0	0	0	0	0	0	0	0	0	0	0	0	0	0	0	0	0	0	0	0	0			
1959	1	0	0	0	0	0	2	0	0	1	0	0	0	0	0	0	0	0	0	0	0	0	0	0	4			
1961	0	0	0	0	0	0	0	0	0	0	0	0	0	0	0	0	0	0	0	0	0	0	0	0	0			
1963	1	0	0	0	0	0	1	0	0	1	0	0	0	0	0	0	0	0	0	0	0	0	0	0	3			
1966	0	0	0	0	0	0	0	0	0	9	0	0	0	0	0	0	0	0	0	0	0	0	0	0	9			
1966	0	0	0	0	0	0	0	0	0	0	0	0	0	0	0	0	0	0	0	0	0	0	0	0	0			
Total	**86**	**0**	**0**	**0**	**0**	**0**	**44**	**0**	**0**	**371**	**0**	**0**	**35**	**0**	**0**	**1**	**0**	**0**	**9**	**0**	**0**	**0**	**0**	**0**	**546**			

U.E.1940 - 1 fragmento de parede em Cerâmica Comum (oxidante) com Engobe Negro tipo Campaniense (contabilizado na tabela).

Trabalhos Arqueológicos da U.A.U.M. / MEMÓRIAS, 7, 2010

Sondagem 15

Cerâmica comum (redutora)

U.E.	bordo			colo			fundo			bojo/parede			asa			perfil completo			outros			indeterminável			total	cronologia	cota	Observações
	s/ dec	c/ dec	pintado	s/ dec	c/ dec	pintado	s/ dec	c/ dec	pintado	s/ dec	c/ dec	pintado	s/ dec	c/ dec	pintado	s/ dec	c/ dec	pintado	s/ dec	c/ dec	pintado	s/ dec	c/ dec	pintado				
1029	0	0	0	0	0	0	0	0	0	0	0	0	0	0	0	0	0	0	0	0	0	0	0	0	0			
1122	4	0	0	0	0	0	0	0	0	0	0	0	0	0	0	0	0	0	1	0	0	0	0	0	5			outro = testo
1172	11	0	0	0	0	0	3	0	0	6	0	0	0	0	0	0	0	0	0	0	0	0	0	0	20			
1174	0	0	0	0	0	0	0	0	0	2	0	0	0	0	0	0	0	0	0	0	0	0	0	0	2			
1185	3	0	0	0	0	0	0	0	0	17	0	0	0	0	0	0	0	0	0	0	0	0	0	0	20			
1188	2	0	0	0	0	0	1	0	0	0	0	0	0	0	0	0	0	0	0	0	0	0	0	0	3			
1251	0	0	0	0	0	0	0	0	0	0	0	0	0	0	0	0	0	0	0	0	0	0	0	0	0			
1252	0	0	0	0	0	0	0	0	0	0	0	0	0	0	0	0	0	0	0	0	0	0	0	0	0			
1268	0	0	0	0	0	0	0	0	0	0	0	0	0	0	0	0	0	0	0	0	0	0	0	0	0			
1277	0	0	0	0	0	0	0	0	0	0	0	0	0	0	0	0	0	0	0	0	0	0	0	0	0			
1287	0	0	0	0	0	0	0	0	0	0	0	0	0	0	0	0	0	0	0	0	0	0	0	0	0			
1295	1	0	0	0	0	0	0	0	0	1	0	0	0	0	0	0	0	0	0	0	0	0	0	0	2			
1297	1	0	0	0	0	0	0	0	0	0	0	0	0	0	0	0	0	0	0	0	0	0	0	0	1			
1302	0	0	0	0	0	0	0	0	0	0	0	0	0	0	0	0	0	0	0	0	0	0	0	0	0			
1317	7	0	0	0	0	0	6	0	0	10	0	0	0	0	0	0	0	0	0	0	0	0	0	0	23			
1320	0	0	0	0	0	0	0	0	0	1	0	0	0	0	0	0	0	0	0	0	0	0	0	0	1			
1322	0	0	0	0	0	0	0	0	0	0	0	0	0	0	0	0	0	0	0	0	0	0	0	0	0			
1757	0	0	0	0	0	0	0	0	0	0	0	0	0	0	0	0	0	0	0	0	0	0	0	0	0			
1763	0	0	0	0	0	0	0	0	0	4	0	0	0	0	0	0	0	0	0	0	0	0	0	0	4			
1775	0	0	0	0	0	0	0	0	0	1	0	0	0	0	0	0	0	0	0	0	0	0	0	0	1			
1776	0	0	0	0	0	0	0	0	0	0	0	0	0	0	0	0	0	0	0	0	0	0	0	0	0			
1778	0	0	0	0	0	0	0	0	0	1	0	0	0	0	0	0	0	0	0	0	0	0	0	0	1			
1781	0	0	0	0	0	0	0	0	0	0	0	0	0	0	0	0	0	0	0	0	0	0	0	0	0			
1784	0	0	0	0	0	0	0	0	0	0	0	0	0	0	0	0	0	0	0	0	0	0	0	0	0			
1786	0	0	0	0	0	0	0	0	0	0	0	0	0	0	0	0	0	0	0	0	0	0	0	0	0			
1788	0	0	0	0	0	0	0	0	0	0	0	0	0	0	0	0	0	0	0	0	0	0	0	0	0			
1789	0	0	0	0	0	0	0	0	0	0	0	0	0	0	0	0	0	0	0	0	0	0	0	0	0			
1794	0	0	0	0	0	0	0	0	0	0	0	0	0	0	0	0	0	0	0	0	0	0	0	0	0			
1798	0	0	0	0	0	0	0	0	0	0	0	0	0	0	0	0	0	0	0	0	0	0	0	0	0			
1810	0	0	0	0	0	0	0	0	0	0	0	0	0	0	0	0	0	0	0	0	0	0	0	0	0			
1814	0	0	0	0	0	0	0	0	0	0	0	0	0	0	0	0	0	0	0	0	0	0	0	0	0			
1817	0	0	0	0	0	0	0	0	0	0	0	0	0	0	0	0	0	0	0	0	0	0	0	0	0			
1818	0	0	0	0	0	0	0	0	0	0	0	0	0	0	0	0	0	0	0	0	0	0	0	0	0			
1824	0	0	0	0	0	0	0	0	0	0	0	0	0	0	0	0	0	0	0	0	0	0	0	0	0			
1827	0	0	0	0	0	0	0	0	0	0	0	0	0	0	0	0	0	0	0	0	0	0	0	0	0			
1838	0	0	0	0	0	0	0	0	0	0	0	0	0	0	0	0	0	0	0	0	0	0	0	0	0			
1839	0	0	0	0	0	0	0	0	0	0	0	0	0	0	0	0	0	0	0	0	0	0	0	0	0			
1845	0	0	0	0	0	0	0	0	0	0	0	0	0	0	0	0	0	0	0	0	0	0	0	0	0			
1846	0	0	0	0	0	0	0	0	0	0	0	0	0	0	0	0	0	0	0	0	0	0	0	0	0			
1930	0	0	0	0	0	0	0	0	0	0	0	0	0	0	0	0	0	0	0	0	0	0	0	0	0			
1931	0	0	0	0	0	0	0	0	0	0	0	0	0	0	0	0	0	0	0	0	0	0	0	0	0			
1934	0	0	0	0	0	0	0	0	0	0	0	0	0	0	0	0	0	0	0	0	0	0	0	0	0			
1939	0	0	0	0	0	0	0	0	0	0	0	0	0	0	0	0	0	0	0	0	0	0	0	0	0			
1940	0	0	0	0	0	0	0	0	0	0	0	0	0	0	0	0	0	0	0	0	0	0	0	0	0			
1941	0	0	0	0	0	0	0	0	0	0	0	0	0	0	0	0	0	0	0	0	0	0	0	0	0			
1944	0	0	0	0	0	0	0	0	0	0	0	0	0	0	0	0	0	0	0	0	0	0	0	0	0			
1948	0	0	0	0	0	0	0	0	0	0	0	0	0	0	0	0	0	0	0	0	0	0	0	0	0			
1950	0	0	0	0	0	0	0	0	0	0	0	0	0	0	0	0	0	0	0	0	0	0	0	0	0			
1956	0	0	0	0	0	0	0	0	0	0	0	0	0	0	0	0	0	0	0	0	0	0	0	0	0			
1959	0	0	0	0	0	0	0	0	0	0	0	0	0	0	0	0	0	0	0	0	0	0	0	0	0			
1961	0	0	0	0	0	0	0	0	0	0	0	0	0	0	0	0	0	0	0	0	0	0	0	0	0			
1963	0	0	0	0	0	0	0	0	0	0	0	0	0	0	0	0	0	0	0	0	0	0	0	0	0			
1966	0	0	0	0	0	0	0	0	0	0	0	0	0	0	0	0	0	0	0	0	0	0	0	0	0			
1984	0	0	0	0	0	0	0	0	0	0	0	0	0	0	0	0	0	0	0	0	0	0	0	0	0			
Total	**29**	**0**	**0**	**0**	**0**	**0**	**10**	**0**	**0**	**43**	**0**	**0**	**0**	**0**	**0**	**0**	**0**	**0**	**1**	**0**	**0**	**0**	**0**	**0**	**83**			

Trabalhos Arqueológicos da U.A.U.M. / MEMÓRIAS, 7, 2010

Sondagem 15

Cerâmica Vidrada

	bordo			colo			fundo			bojo/parede			asa			perfil completo			outros			indeterminável						
U.E.	s/ dec	c/ dec	pintado	s/ dec	c/ dec	pintado	s/ dec	c/ dec	pintado	s/ dec	c/ dec	pintado	s/ dec	c/ dec	pintado	s/ dec	c/ dec	pintado	s/ dec	c/ dec	pintado	s/ dec	c/ dec	pintado	**total**	**cronologia**	**cota**	**Observações**
1029	0	0	0	0	0	0	0	0	0	0	0	0	0	0	0	0	0	0	0	0	0	0	0	0	0			
1122	2	0	0	0	0	0	0	0	0	0	0	0	0	0	0	0	0	0	0	0	0	0	0	0	2			
1172	0	0	0	0	0	0	0	0	0	0	0	0	0	0	0	0	0	0	0	0	0	0	0	0	0			
1174	0	0	0	0	0	0	0	0	0	0	0	0	0	0	0	0	0	0	0	0	0	0	0	0	0			
1185	0	0	0	0	0	0	0	0	0	0	0	0	0	0	0	0	0	0	0	0	0	0	0	0	0			
1188	0	0	0	0	0	0	0	0	0	0	0	0	0	0	0	0	0	0	0	0	0	0	0	0	0			
1251	0	0	0	0	0	0	0	0	0	0	0	0	0	0	0	0	0	0	0	0	0	0	0	0	0			
1252	0	0	0	0	0	0	0	0	0	0	0	0	0	0	0	0	0	0	0	0	0	0	0	0	0			
1268	0	0	0	0	0	0	0	0	0	0	0	0	0	0	0	0	0	0	0	0	0	0	0	0	0			
1277	0	0	0	0	0	0	0	0	0	0	0	0	0	0	0	0	0	0	0	0	0	0	0	0	0			
1287	0	0	0	0	0	0	0	0	0	0	0	0	0	0	0	0	0	0	0	0	0	0	0	0	0			
1295	0	0	0	0	0	0	0	0	0	0	0	0	0	0	0	0	0	0	0	0	0	0	0	0	0			
1297	1	0	0	0	0	0	1	0	0	1	0	0	0	0	0	0	0	0	0	0	0	0	0	0	3			
1302	0	0	0	0	0	0	0	0	0	0	0	0	0	0	0	0	0	0	0	0	0	0	0	0	0			
1317	0	0	0	0	0	0	0	0	0	0	0	0	0	0	0	0	0	0	0	0	0	0	0	0	0			
1320	0	0	0	0	0	0	0	0	0	0	0	0	0	0	0	0	0	0	0	0	0	0	0	0	0			
1322	0	0	0	0	0	0	0	0	0	0	0	0	0	0	0	0	0	0	0	0	0	0	0	0	0			
1757	0	0	0	0	0	0	0	0	0	0	0	0	0	0	0	0	0	0	0	0	0	0	0	0	0			
1763	0	0	0	0	0	0	0	0	0	0	0	0	0	0	0	0	0	0	0	0	0	0	0	0	0			
1775	0	0	0	0	0	0	0	0	0	0	0	0	0	0	0	0	0	0	0	0	0	0	0	0	0			
1776	0	0	0	0	0	0	0	0	0	0	0	0	0	0	0	0	0	0	0	0	0	0	0	0	0			
1778	0	0	0	0	0	0	0	0	0	0	0	0	0	0	0	0	0	0	0	0	0	0	0	0	0			
1781	0	0	0	0	0	0	0	0	0	0	0	0	0	0	0	0	0	0	0	0	0	0	0	0	0			
1784	0	0	0	0	0	0	0	0	0	0	0	0	0	0	0	0	0	0	0	0	0	0	0	0	0			
1786	0	0	0	0	0	0	0	0	0	0	0	0	0	0	0	0	0	0	0	0	0	0	0	0	0			
1788	0	0	0	0	0	0	0	0	0	0	0	0	0	0	0	0	0	0	0	0	0	0	0	0	0			
1789	0	0	0	0	0	0	0	0	0	0	0	0	0	0	0	0	0	0	0	0	0	0	0	0	0			
1794	0	0	0	0	0	0	0	0	0	0	0	0	0	0	0	0	0	0	0	0	0	0	0	0	0			
1798	0	0	0	0	0	0	0	0	0	0	0	0	0	0	0	0	0	0	0	0	0	0	0	0	0			
1810	0	0	0	0	0	0	0	0	0	0	0	0	0	0	0	0	0	0	0	0	0	0	0	0	0			
1814	0	0	0	0	0	0	0	0	0	0	0	0	0	0	0	0	0	0	0	0	0	0	0	0	0			
1817	0	0	0	0	0	0	0	0	0	0	0	0	0	0	0	0	0	0	0	0	0	0	0	0	0			
1818	0	0	0	0	0	0	0	0	0	0	0	0	0	0	0	0	0	0	0	0	0	0	0	0	0			
1824	0	0	0	0	0	0	0	0	0	0	0	0	0	0	0	0	0	0	0	0	0	0	0	0	0			
1827	0	0	0	0	0	0	0	0	0	0	0	0	0	0	0	0	0	0	0	0	0	0	0	0	0			
1838	0	0	0	0	0	0	0	0	0	0	0	0	0	0	0	0	0	0	0	0	0	0	0	0	0			
1839	0	0	0	0	0	0	0	0	0	0	0	0	0	0	0	0	0	0	0	0	0	0	0	0	0			
1845	0	0	0	0	0	0	0	0	0	0	0	0	0	0	0	0	0	0	0	0	0	0	0	0	0			
1846	0	0	0	0	0	0	0	0	0	0	0	0	0	0	0	0	0	0	0	0	0	0	0	0	0			
1930	0	0	0	0	0	0	0	0	0	0	0	0	0	0	0	0	0	0	0	0	0	0	0	0	0			
1931	0	0	0	0	0	0	0	0	0	0	0	0	0	0	0	0	0	0	0	0	0	0	0	0	0			
1934	0	0	0	0	0	0	0	0	0	0	0	0	0	0	0	0	0	0	0	0	0	0	0	0	0			
1939	0	0	0	0	0	0	0	0	0	0	0	0	0	0	0	0	0	0	0	0	0	0	0	0	0			
1940	0	0	0	0	0	0	0	0	0	0	0	0	0	0	0	0	0	0	0	0	0	0	0	0	0			
1941	0	0	0	0	0	0	0	0	0	0	0	0	0	0	0	0	0	0	0	0	0	0	0	0	0			
1944	0	0	0	0	0	0	0	0	0	0	0	0	0	0	0	0	0	0	0	0	0	0	0	0	0			
1948	0	0	0	0	0	0	0	0	0	0	0	0	0	0	0	0	0	0	0	0	0	0	0	0	0			
1950	0	0	0	0	0	0	0	0	0	0	0	0	0	0	0	0	0	0	0	0	0	0	0	0	0			
1956	0	0	0	0	0	0	0	0	0	0	0	0	0	0	0	0	0	0	0	0	0	0	0	0	0			
1959	0	0	0	0	0	0	0	0	0	0	0	0	0	0	0	0	0	0	0	0	0	0	0	0	0			
1961	0	0	0	0	0	0	0	0	0	0	0	0	0	0	0	0	0	0	0	0	0	0	0	0	0			
1963	0	0	0	0	0	0	0	0	0	0	0	0	0	0	0	0	0	0	0	0	0	0	0	0	0			
1966	0	0	0	0	0	0	0	0	0	0	0	0	0	0	0	0	0	0	0	0	0	0	0	0	0			
1984	0	0	0	0	0	0	0	0	0	0	0	0	0	0	0	0	0	0	0	0	0	0	0	0	0			
Total	**3**	**0**	**0**	**0**	**0**	**0**	**1**	**0**	**0**	**1**	**0**	**0**	**0**	**0**	**0**	**0**	**0**	**0**	**0**	**0**	**0**	**0**	**0**	**0**	**5**			

Trabalhos Arqueológicos da U.A.U.M. / MEMÓRIAS, 7, 2010

Sondagem 15

Faiança

	bordo			colo			fundo			bojo/parede			asa			perfil completo			outros			indeterminável						
U.E.	s/ dec	c/ dec	pintado	s/ dec	c/ dec	pintado	s/ dec	c/ dec	pintado	s/ dec	c/ dec	pintado	s/ dec	c/ dec	pintado	s/ dec	c/ dec	pintado	s/ dec	c/ dec	pintado	s/ dec	c/ dec	pintado	**total**	**cronologia**	**cota**	**Observações**
1029	0	0	0	0	0	0	0	0	0	0	0	0	0	0	0	0	0	0	0	0	0	0	0	0	0			
1122	0	0	0	0	0	0	0	0	0	0	0	0	0	0	0	0	0	0	0	0	0	0	0	0	0			
1172	0	0	0	0	0	0	0	0	0	0	0	0	0	0	0	0	0	0	0	0	0	0	0	0	0			
1174	0	0	0	0	0	0	2	0	0	2	0	0	0	0	0	0	0	0	0	0	0	0	0	0	4			
1185	0	0	0	0	0	0	0	0	0	0	0	0	0	0	0	0	0	0	0	0	0	0	0	0	0			
1188	1	0	0	0	0	0	1	0	0	1	0	0	0	0	0	0	0	0	0	0	0	0	0	0	3			
1251	0	0	0	0	0	0	0	0	0	0	0	0	0	0	0	0	0	0	0	0	0	0	0	0	0			
1252	0	0	0	0	0	0	0	0	0	0	0	0	0	0	0	0	0	0	0	0	0	0	0	0	0			
1268	0	0	0	0	0	0	0	0	0	0	0	0	0	0	0	0	0	0	0	0	0	0	0	0	0			
1277	0	0	0	0	0	0	0	0	0	0	0	0	0	0	0	0	0	0	0	0	0	0	0	0	0			
1287	0	0	0	0	0	0	0	0	0	0	0	0	0	0	0	0	0	0	0	0	0	0	0	0	0			
1295	0	0	0	0	0	0	0	0	0	0	0	0	0	0	0	0	0	0	0	0	0	0	0	0	0			
1297	0	0	0	0	0	0	0	0	0	0	0	0	0	0	0	0	0	0	0	0	0	0	0	0	0			
1302	0	0	0	0	0	0	0	0	0	0	0	0	0	0	0	0	0	0	0	0	0	0	0	0	0			
1317	0	0	0	0	0	0	0	0	0	0	0	0	0	0	0	0	0	0	0	0	0	0	0	0	0			
1320	0	0	0	0	0	0	0	0	0	0	0	0	0	0	0	0	0	0	0	0	0	0	0	0	0			
1322	0	0	0	0	0	0	0	0	0	0	0	0	0	0	0	0	0	0	0	0	0	0	0	0	0			
1757	0	0	0	0	0	0	0	0	0	0	0	0	0	0	0	0	0	0	0	0	0	0	0	0	0			
1763	0	0	0	0	0	0	0	0	0	1	0	0	0	0	0	0	0	0	0	0	0	0	0	0	1			
1775	0	0	0	0	0	0	0	0	0	0	0	0	0	0	0	0	0	0	0	0	0	0	0	0	0			
1776	0	0	0	0	0	0	0	0	0	0	0	0	0	0	0	0	0	0	0	0	0	0	0	0	0			
1778	0	0	0	0	0	0	0	0	0	0	0	0	0	0	0	0	0	0	0	0	0	0	0	0	0			
1781	0	0	0	0	0	0	0	0	0	0	0	0	0	0	0	0	0	0	0	0	0	0	0	0	0			
1784	0	0	0	0	0	0	0	0	0	0	0	0	0	0	0	0	0	0	0	0	0	0	0	0	0			
1786	0	0	0	0	0	0	0	0	0	0	0	0	0	0	0	0	0	0	0	0	0	0	0	0	0			
1789	0	0	0	0	0	0	0	0	0	0	0	0	0	0	0	0	0	0	0	0	0	0	0	0	0			
1788	0	0	0	0	0	0	0	0	0	0	0	0	0	0	0	0	0	0	0	0	0	0	0	0	0			
1794	0	0	0	0	0	0	0	0	0	0	0	0	0	0	0	0	0	0	0	0	0	0	0	0	0			
1798	0	0	0	0	0	0	0	0	0	0	0	0	0	0	0	0	0	0	0	0	0	0	0	0	0			
1810	0	0	0	0	0	0	0	0	0	0	0	0	0	0	0	0	0	0	0	0	0	0	0	0	0			
1814	0	0	0	0	0	0	0	0	0	0	0	0	0	0	0	0	0	0	0	0	0	0	0	0	0			
1817	0	0	0	0	0	0	0	0	0	0	0	0	0	0	0	0	0	0	0	0	0	0	0	0	0			
1818	0	0	0	0	0	0	0	0	0	0	0	0	0	0	0	0	0	0	0	0	0	0	0	0	0			
1824	0	0	0	0	0	0	0	0	0	0	0	0	0	0	0	0	0	0	0	0	0	0	0	0	0			
1827	0	0	0	0	0	0	0	0	0	0	0	0	0	0	0	0	0	0	0	0	0	0	0	0	0			
1838	0	0	0	0	0	0	0	0	0	0	0	0	0	0	0	0	0	0	0	0	0	0	0	0	0			
1839	0	0	0	0	0	0	0	0	0	0	0	0	0	0	0	0	0	0	0	0	0	0	0	0	0			
1845	0	0	0	0	0	0	0	0	0	0	0	0	0	0	0	0	0	0	0	0	0	0	0	0	0			
1846	0	0	0	0	0	0	0	0	0	0	0	0	0	0	0	0	0	0	0	0	0	0	0	0	0			
1930	0	0	0	0	0	0	0	0	0	0	0	0	0	0	0	0	0	0	0	0	0	0	0	0	0			
1931	0	0	0	0	0	0	0	0	0	0	0	0	0	0	0	0	0	0	0	0	0	0	0	0	0			
1934	0	0	0	0	0	0	0	0	0	0	0	0	0	0	0	0	0	0	0	0	0	0	0	0	0			
1939	0	0	0	0	0	0	0	0	0	0	0	0	0	0	0	0	0	0	0	0	0	0	0	0	0			
1940	0	0	0	0	0	0	0	0	0	0	0	0	0	0	0	0	0	0	0	0	0	0	0	0	0			
1941	0	0	0	0	0	0	0	0	0	0	0	0	0	0	0	0	0	0	0	0	0	0	0	0	0			
1944	0	0	0	0	0	0	0	0	0	0	0	0	0	0	0	0	0	0	0	0	0	0	0	0	0			
1948	0	0	0	0	0	0	0	0	0	0	0	0	0	0	0	0	0	0	0	0	0	0	0	0	0			
1950	0	0	0	0	0	0	0	0	0	0	0	0	0	0	0	0	0	0	0	0	0	0	0	0	0			
1956	0	0	0	0	0	0	0	0	0	0	0	0	0	0	0	0	0	0	0	0	0	0	0	0	0			
1959	0	0	0	0	0	0	0	0	0	0	0	0	0	0	0	0	0	0	0	0	0	0	0	0	0			
1961	0	0	0	0	0	0	0	0	0	0	0	0	0	0	0	0	0	0	0	0	0	0	0	0	0			
1963	0	0	0	0	0	0	0	0	0	0	0	0	0	0	0	0	0	0	0	0	0	0	0	0	0			
1966	0	0	0	0	0	0	0	0	0	0	0	0	0	0	0	0	0	0	0	0	0	0	0	0	0			
1984	0	0	0	0	0	0	0	0	0	0	0	0	0	0	0	0	0	0	0	0	0	0	0	0	0			
Total	**1**	**0**	**0**	**0**	**0**	**0**	**3**	**0**	**0**	**4**	**0**	**0**	**0**	**0**	**0**	**0**	**0**	**0**	**0**	**0**	**0**	**0**	**0**	**0**	**8**			

Trabalhos Arqueológicos da U.A.U.M. / MEMÓRIAS, 7, 2010

Sondagem 15

Cerâmica cinzenta fina

U.E.	bordo			colo			fundo			bojo/parede			asa			perfil completo			outros			indeterminável			total	cronologia	cota	Observações
	s/ dec	c/ dec	pintado	s/ dec	c/ dec	pintado	s/ dec	c/ dec	pintado	s/ dec	c/ dec	pintado	s/ dec	c/ dec	pintado	s/ dec	c/ dec	pintado	s/ dec	c/ dec	pintado	s/ dec	c/ dec	pintado				
1029	0	0	0	0	0	0	0	0	0	0	0	0	0	0	0	0	0	0	0	0	0	0	0	0	0			
1122	0	0	0	0	0	0	0	0	0	0	0	0	0	0	0	0	0	0	0	0	0	0	0	0	0			
1172	0	0	0	0	0	0	0	0	0	0	0	0	0	0	0	0	0	0	0	0	0	0	0	0	0			
1174	0	0	0	0	0	0	0	0	0	0	0	0	0	0	0	0	0	0	0	0	0	0	0	0	0			
1185	0	0	0	0	0	0	0	0	0	1	0	0	0	0	0	0	0	0	0	0	0	0	0	0	1			
1188	1	0	0	0	0	0	0	0	0	2	0	0	0	0	0	0	0	0	0	0	0	0	0	0	3			
1251	0	0	0	0	0	0	0	0	0	0	0	0	0	0	0	0	0	0	0	0	0	0	0	0	0			
1252	0	0	0	0	0	0	0	0	0	0	0	0	0	0	0	0	0	0	0	0	0	0	0	0	0			
1268	0	0	0	0	0	0	0	0	0	0	0	0	0	0	0	0	0	0	0	0	0	0	0	0	0			
1277	0	0	0	0	0	0	0	0	0	0	0	0	0	0	0	0	0	0	0	0	0	0	0	0	0			
1287	0	0	0	0	0	0	0	0	0	0	0	0	0	0	0	0	0	0	0	0	0	0	0	0	0			
1295	0	0	0	0	0	0	0	0	0	0	0	0	0	0	0	0	0	0	0	0	0	0	0	0	0			
1297	0	0	0	0	0	0	0	0	0	0	0	0	0	0	0	0	0	0	0	0	0	0	0	0	0			
1302	0	0	0	0	0	0	0	0	0	0	0	0	0	0	0	0	0	0	0	0	0	0	0	0	0			
1317	0	0	0	0	0	0	0	0	0	4	0	0	0	0	0	0	0	0	0	0	0	0	0	0	4			
1320	0	0	0	0	0	0	1	0	0	1	0	0	0	0	0	0	0	0	0	0	0	0	0	0	2			
1322	0	0	0	0	0	0	0	0	0	0	0	0	0	0	0	0	0	0	0	0	0	0	0	0	0			
1757	0	0	0	0	0	0	0	0	0	0	0	0	0	0	0	0	0	0	0	0	0	0	0	0	0			
1763	0	0	0	0	0	0	0	0	0	0	0	0	0	0	0	0	0	0	0	0	0	0	0	0	0			
1775	0	0	0	0	0	0	0	0	0	0	0	0	0	0	0	0	0	0	0	0	0	0	0	0	0			
1776	0	0	0	0	0	0	0	0	0	0	0	0	0	0	0	0	0	0	0	0	0	0	0	0	0			
1778	0	0	0	0	0	0	0	0	0	0	0	0	0	0	0	0	0	0	0	0	0	0	0	0	0			
1781	0	0	0	0	0	0	0	0	0	0	0	0	0	0	0	0	0	0	0	0	0	0	0	0	0			
1784	0	0	0	0	0	0	0	0	0	0	0	0	0	0	0	0	0	0	0	0	0	0	0	0	0			
1786	0	0	0	0	0	0	0	0	0	0	0	0	0	0	0	0	0	0	0	0	0	0	0	0	0			
1788	0	0	0	0	0	0	0	0	0	0	0	0	0	0	0	0	0	0	0	0	0	0	0	0	0			
1789	0	0	0	0	0	0	0	0	0	0	0	0	0	0	0	0	0	0	0	0	0	0	0	0	0			
1794	0	0	0	0	0	0	0	0	0	0	0	0	0	0	0	0	0	0	0	0	0	0	0	0	0			
1798	0	0	0	0	0	0	0	0	0	0	0	0	0	0	0	0	0	0	0	0	0	0	0	0	0			
1810	0	0	0	0	0	0	0	0	0	0	0	0	0	0	0	0	0	0	0	0	0	0	0	0	0			
1814	0	0	0	0	0	0	0	0	0	0	0	0	0	0	0	0	0	0	0	0	0	0	0	0	0			
1817	0	0	0	0	0	0	0	0	0	0	0	0	0	0	0	0	0	0	0	0	0	0	0	0	0			
1818	0	0	0	0	0	0	0	0	0	0	0	0	0	0	0	0	0	0	0	0	0	0	0	0	0			
1824	0	0	0	0	0	0	0	0	0	0	0	0	0	0	0	0	0	0	0	0	0	0	0	0	0			
1827	0	0	0	0	0	0	0	0	0	0	0	0	0	0	0	0	0	0	0	0	0	0	0	0	0			
1838	0	0	0	0	0	0	0	0	0	0	0	0	0	0	0	0	0	0	0	0	0	0	0	0	0			
1839	0	0	0	0	0	0	0	0	0	0	0	0	0	0	0	0	0	0	0	0	0	0	0	0	0			
1845	0	0	0	0	0	0	0	0	0	0	0	0	0	0	0	0	0	0	0	0	0	0	0	0	0			
1846	0	0	0	0	0	0	0	0	0	0	0	0	0	0	0	0	0	0	0	0	0	0	0	0	0			
1930	0	0	0	0	0	0	0	0	0	0	0	0	0	0	0	0	0	0	0	0	0	0	0	0	0			
1931	0	0	0	0	0	0	0	0	0	0	0	0	0	0	0	0	0	0	0	0	0	0	0	0	0			
1934	0	0	0	0	0	0	0	0	0	0	0	0	0	0	0	0	0	0	0	0	0	0	0	0	0			
1939	0	0	0	0	0	0	0	0	0	0	0	0	0	0	0	0	0	0	0	0	0	0	0	0	0			
1940	0	0	0	0	0	0	0	0	0	0	0	0	0	0	0	0	0	0	0	0	0	0	0	0	0			
1941	0	0	0	0	0	0	0	0	0	0	0	0	0	0	0	0	0	0	0	0	0	0	0	0	0			
1944	0	0	0	0	0	0	0	0	0	0	0	0	0	0	0	0	0	0	0	0	0	0	0	0	0			
1948	0	0	0	0	0	0	0	0	0	0	0	0	0	0	0	0	0	0	0	0	0	0	0	0	0			
1950	0	0	0	0	0	0	0	0	0	0	0	0	0	0	0	0	0	0	0	0	0	0	0	0	0			
1956	0	0	0	0	0	0	0	0	0	0	0	0	0	0	0	0	0	0	0	0	0	0	0	0	0			
1959	0	0	0	0	0	0	0	0	0	0	0	0	0	0	0	0	0	0	0	0	0	0	0	0	0			
1961	0	0	0	0	0	0	0	0	0	0	0	0	0	0	0	0	0	0	0	0	0	0	0	0	0			
1963	0	0	0	0	0	0	0	0	0	0	0	0	0	0	0	0	0	0	0	0	0	0	0	0	0			
1966	0	0	0	0	0	0	0	0	0	0	0	0	0	0	0	0	0	0	0	0	0	0	0	0	0			
1984	0	0	0	0	0	0	0	0	0	0	0	0	0	0	0	0	0	0	0	0	0	0	0	0	0			
Total	**1**	**0**	**0**	**0**	**0**	**0**	**1**	**0**	**0**	**8**	**0**	**0**	**0**	**0**	**0**	**0**	**0**	**0**	**0**	**0**	**0**	**0**	**0**	**0**	**10**			

Trabalhos Arqueológicos da U.A.U.M. / MEMÓRIAS, 7, 2010

Sondagem 15

Cerâmica cinzenta fina polida

U.E.	bordo			colo			fundo			bojo/parede			asa			perfil completo			outros			indeterminável			total	cronologia	cota	Observações
	s/ dec	c/ dec	pintado	s/ dec	c/ dec	pintado	s/ dec	c/ dec	pintado	s/ dec	c/ dec	pintado	s/ dec	c/ dec	pintado	s/ dec	c/ dec	pintado	s/ dec	c/ dec	pintado	s/ dec	c/ dec	pintado				
1029	0	0	0	0	0	0	0	0	0	0	0	0	0	0	0	0	0	0	0	0	0	0	0	0	0			
1122	0	0	0	0	0	0	0	0	0	0	0	0	0	0	0	0	0	0	0	0	0	0	0	0	0			
1172	4	0	0	0	0	0	0	0	0	0	0	0	0	0	0	0	0	0	0	0	0	0	0	0	4			
1174	0	0	0	0	0	0	0	0	0	0	0	0	0	0	0	0	0	0	0	0	0	0	0	0	0			
1185	0	0	0	0	0	0	1	0	0	2	0	0	0	0	0	0	0	0	0	0	0	0	0	0	3			
1188	0	0	0	0	0	0	0	0	0	0	0	0	0	0	0	0	0	0	0	0	0	0	0	0	0			
1251	0	0	0	0	0	0	0	0	0	0	0	0	0	0	0	0	0	0	0	0	0	0	0	0	0			
1252	0	0	0	0	0	0	0	0	0	0	0	0	0	0	0	0	0	0	0	0	0	0	0	0	0			
1268	0	0	0	0	0	0	0	0	0	0	0	0	0	0	0	0	0	0	0	0	0	0	0	0	0			
1277	0	0	0	0	0	0	1	0	0	1	0	0	0	0	0	0	0	0	0	0	0	0	0	0	2			
1287	0	0	0	0	0	0	0	0	0	0	0	0	0	0	0	0	0	0	0	0	0	0	0	0	0			
1295	0	0	0	0	0	0	0	0	0	0	0	0	0	0	0	0	0	0	0	0	0	0	0	0	0			
1297	0	0	0	0	0	0	0	0	0	0	0	0	0	0	0	0	0	0	0	0	0	0	0	0	0			
1302	0	0	0	0	0	0	0	0	0	0	0	0	0	0	0	0	0	0	0	0	0	0	0	0	0			
1317	0	0	0	0	0	0	0	0	0	0	0	0	0	0	0	0	0	0	0	0	0	0	0	0	0			
1320	0	0	0	0	0	0	0	0	0	0	0	0	0	0	0	0	0	0	0	0	0	0	0	0	0			
1322	0	0	0	0	0	0	0	0	0	0	0	0	0	0	0	0	0	0	0	0	0	0	0	0	0			
1757	0	0	0	0	0	0	0	0	0	1	0	0	0	0	0	0	0	0	0	0	0	0	0	0	1			
1763	0	0	0	0	0	0	0	0	0	0	0	0	0	0	0	0	0	0	0	0	0	0	0	0	0			
1775	0	0	0	0	0	0	0	0	0	0	0	0	0	0	0	0	0	0	0	0	0	0	0	0	0			
1776	1	0	0	0	0	0	0	0	0	1	0	0	0	0	0	0	0	0	0	0	0	0	0	0	2			
1778	0	0	0	0	0	0	0	0	0	0	0	0	0	0	0	0	0	0	0	0	0	0	0	0	0			
1781	0	0	0	0	0	0	0	0	0	0	0	0	0	0	0	0	0	0	0	0	0	0	0	0	0			
1784	0	0	0	0	0	0	0	0	0	2	0	0	0	0	0	0	0	0	0	0	0	0	0	0	2			
1786	0	0	0	0	0	0	0	0	0	2	0	0	0	0	0	0	0	0	0	0	0	0	0	0	2			
1788	0	0	0	0	0	0	0	0	0	0	0	0	0	0	0	0	0	0	0	0	0	0	0	0	0			
1789	0	0	0	0	0	0	0	0	0	0	0	0	0	0	0	0	0	0	0	0	0	0	0	0	0			
1794	0	0	0	0	0	0	0	0	0	0	0	0	0	0	0	0	0	0	0	0	0	0	0	0	0			
1798	1	0	0	0	0	0	0	0	0	0	0	0	0	0	0	0	0	0	0	0	0	0	0	0	1			
1810	0	0	0	0	0	0	0	0	0	0	0	0	0	0	0	0	0	0	0	0	0	0	0	0	0			
1814	0	0	0	0	0	0	0	0	0	0	0	0	0	0	0	0	0	0	0	0	0	0	0	0	0			
1817	0	0	0	0	0	0	0	0	0	0	0	0	0	0	0	0	0	0	0	0	0	0	0	0	0			
1818	0	0	0	0	0	0	0	0	0	0	0	0	0	0	0	0	0	0	0	0	0	0	0	0	0			
1824	0	0	0	0	0	0	0	0	0	0	0	0	0	0	0	0	0	0	0	0	0	0	0	0	0			
1827	0	0	0	0	0	0	0	0	0	0	0	0	0	0	0	0	0	0	0	0	0	0	0	0	0			
1838	0	0	0	0	0	0	0	0	0	0	0	0	0	0	0	0	0	0	0	0	0	0	0	0	0			
1839	0	0	0	0	0	0	0	0	0	0	0	0	0	0	0	0	0	0	0	0	0	0	0	0	0			
1845	0	0	0	0	0	0	0	0	0	0	0	0	0	0	0	0	0	0	0	0	0	0	0	0	0			
1846	0	0	0	0	0	0	0	0	0	0	0	0	0	0	0	0	0	0	0	0	0	0	0	0	0			
1930	0	0	0	0	0	0	0	0	0	0	0	0	0	0	0	0	0	0	0	0	0	0	0	0	0			
1931	0	0	0	0	0	0	0	0	0	3	0	0	0	0	0	0	0	0	0	0	0	0	0	0	3			
1934	0	0	0	0	0	0	0	0	0	0	0	0	0	0	0	0	0	0	0	0	0	0	0	0	0			
1939	0	0	0	0	0	0	0	0	0	0	0	0	0	0	0	0	0	0	0	0	0	0	0	0	0			
1940	0	0	0	0	0	0	0	0	0	0	0	0	0	0	0	0	0	0	0	0	0	0	0	0	0			
1941	0	0	0	0	0	0	0	0	0	0	0	0	0	0	0	0	0	0	0	0	0	0	0	0	0			
1944	0	0	0	0	0	0	0	0	0	0	0	0	0	0	0	0	0	0	0	0	0	0	0	0	0			
1948	0	0	0	0	0	0	0	0	0	0	0	0	0	0	0	0	0	0	0	0	0	0	0	0	0			
1950	0	0	0	0	0	0	0	0	0	0	0	0	0	0	0	0	0	0	0	0	0	0	0	0	0			
1956	0	0	0	0	0	0	0	0	0	0	0	0	0	0	0	0	0	0	0	0	0	0	0	0	0			
1959	0	0	0	0	0	0	0	0	0	0	0	0	0	0	0	0	0	0	0	0	0	0	0	0	0			
1961	0	0	0	0	0	0	0	0	0	0	0	0	0	0	0	0	0	0	0	0	0	0	0	0	0			
1963	0	0	0	0	0	0	0	0	0	0	0	0	0	0	0	0	0	0	0	0	0	0	0	0	0			
1966	0	0	0	0	0	0	0	0	0	0	0	0	0	0	0	0	0	0	0	0	0	0	0	0	0			
1984	0	0	0	0	0	0	0	0	0	0	0	0	0	0	0	0	0	0	0	0	0	0	0	0	0			
Total	**6**	**0**	**0**	**0**	**0**	**0**	**2**	**0**	**0**	**12**	**0**	**0**	**0**	**0**	**0**	**0**	**0**	**0**	**0**	**0**	**0**	**0**	**0**	**0**	**20**			

Trabalhos Arqueológicos da U.A.U.M. / MEMÓRIAS, 7, 2010

Sondagem 15

Cerâmica comum fina

	bordo			colo			fundo			bojo/parede			asa			perfil completo			outros			indeterminável						
U.E.	s/ dec	c/ dec	pintado	s/ dec	c/ dec	pintado	s/ dec	c/ dec	pintado	s/ dec	c/ dec	pintado	s/ dec	c/ dec	pintado	s/ dec	c/ dec	pintado	s/ dec	c/ dec	pintado	s/ dec	c/ dec	pintado	**total**	**cronologia**	**cota**	**Observações**
1029	0	0	0	0	0	0	0	0	0	0	0	0	0	0	0	0	0	0	0	0	0	0	0	0	0			
1122	0	0	0	0	0	0	0	0	0	0	0	0	0	0	0	0	0	0	0	0	0	0	0	0	0			
1172	1	0	0	0	0	0	6	0	0	17	0	0	1	0	0	0	0	0	0	0	0	0	0	0	25			
1174	0	0	0	0	0	0	0	0	0	2	0	0	1	0	0	0	0	0	0	0	0	0	0	0	3			
1185	2	0	0	0	0	0	7	0	0	31	0	1	4	0	0	1	0	0	1	0	0	0	0	0	47			outro = candela
1188	0	0	1	0	0	0	3	0	0	0	0	0	0	0	0	0	0	0	0	0	0	0	0	0	4			
1251	0	0	0	0	0	0	0	0	0	0	0	0	0	0	0	0	0	0	0	0	0	0	0	0	0			
1252	0	0	0	0	0	0	0	0	0	0	0	0	0	0	0	0	0	0	0	0	0	0	0	0	0			
1268	0	0	0	0	0	0	0	0	0	0	0	0	0	0	0	0	0	0	0	0	0	0	0	0	0			
1277	0	0	0	0	0	0	0	0	0	0	0	0	0	0	0	0	0	0	0	0	0	0	0	0	0			
1287	0	0	0	0	0	0	0	0	0	0	0	0	0	0	0	0	0	0	0	0	0	0	0	0	0			
1295	2	0	0	0	0	0	0	0	0	11	0	1	0	0	0	0	0	0	0	0	0	0	0	0	14			
1297	0	0	0	0	0	0	0	0	0	0	0	0	0	0	0	0	0	0	0	0	0	0	0	0	0			
1302	0	0	0	0	0	0	0	0	0	0	0	0	0	0	0	0	0	0	0	0	0	0	0	0	0			
1317	1	0	1	0	0	0	7	0	0	31	0	2	2	0	0	0	0	0	0	0	0	0	0	0	44			
1320	0	0	0	0	0	0	1	0	0	2	0	0	2	0	0	0	0	0	0	0	0	0	0	0	5			
1322	0	0	0	0	0	0	0	0	0	0	0	0	0	0	0	0	0	0	0	0	0	0	0	0	0			
1757	0	0	0	0	0	0	0	0	0	2	0	0	0	0	0	0	0	0	0	0	0	0	0	0	2			
1763	0	0	0	0	0	0	0	0	0	1	0	0	0	0	0	0	0	0	0	0	0	0	0	0	1			
1775	0	0	0	0	0	0	0	0	0	0	0	0	0	0	0	0	0	0	0	0	0	0	0	0	0			
1776	1	0	0	0	0	0	2	0	0	12	0	0	0	0	0	0	0	0	0	0	0	0	0	0	15			
1778	0	0	0	0	0	0	0	0	0	0	0	0	0	0	0	0	0	0	0	0	0	0	0	0	0			
1781	0	0	0	0	0	0	0	0	0	0	0	0	0	0	0	0	0	0	0	0	0	0	0	0	0			
1784	1	0	0	0	0	0	0	0	0	4	0	0	0	0	0	0	0	0	0	0	0	0	0	0	5			
1786	0	0	0	0	0	0	0	0	0	0	0	0	0	0	0	0	0	0	0	0	0	0	0	0	0			
1788	0	0	0	0	0	0	0	0	0	0	0	0	0	0	0	0	0	0	0	0	0	0	0	0	0			
1789	0	0	0	0	0	0	0	0	0	0	0	0	0	0	0	0	0	0	0	0	0	0	0	0	0			
1794	0	0	0	0	0	0	0	0	0	6	2	0	1	0	0	0	0	0	0	0	0	0	0	0	9			
1798	0	0	0	0	0	0	0	0	0	10	0	0	0	0	0	0	0	0	0	0	0	0	0	0	10			
1810	0	0	0	0	0	0	1	0	0	22	0	0	0	0	0	0	0	0	0	0	0	0	0	0	23			
1814	0	0	0	0	0	0	0	0	0	0	0	0	0	0	0	0	0	0	0	0	0	0	0	0	0			
1817	0	0	0	0	0	0	0	0	0	0	0	0	0	0	0	0	0	0	0	0	0	0	0	0	0			
1818	0	0	0	0	0	0	0	0	0	0	0	0	0	0	0	0	0	0	0	0	0	0	0	0	0			
1824	0	0	0	0	0	0	0	0	0	1	0	0	0	0	0	0	0	0	0	0	0	0	0	0	1			
1827	0	0	0	0	0	0	0	0	0	0	0	0	0	0	0	0	0	0	0	0	0	0	0	0	0			
1838	0	0	0	0	0	0	0	0	0	0	0	0	0	0	0	0	0	0	0	0	0	0	0	0	0			
1839	0	0	0	0	0	0	0	0	0	3	0	0	0	0	0	0	0	0	0	0	0	0	0	0	3			
1845	4	0	0	0	0	0	3	0	0	3	0	2	0	0	0	0	0	0	0	0	0	0	0	0	12			
1846	0	0	0	0	0	0	0	0	0	4	0	0	0	0	0	0	0	0	0	0	0	0	0	0	4			
1930	0	0	0	0	0	0	0	0	0	0	0	0	0	0	0	0	0	0	0	0	0	0	0	0	0			
1931	2	0	0	0	0	0	1	0	0	12	0	1	3	0	0	0	0	0	0	0	0	0	0	0	19			
1934	0	0	0	0	0	0	0	0	0	1	0	0	0	0	0	0	0	0	0	0	0	0	0	0	1			
1939	0	0	0	0	0	0	0	0	0	0	0	0	0	0	0	0	0	0	0	0	0	0	0	0	0			
1940	0	0	0	0	0	0	0	0	0	0	0	0	0	0	0	0	0	0	0	0	0	0	0	0	0			
1941	0	0	0	0	0	0	0	0	0	0	0	0	0	0	0	0	0	0	0	0	0	0	0	0	0			
1944	0	0	0	0	0	0	0	0	0	1	0	0	0	0	0	0	0	0	0	0	0	0	0	0	1			
1948	0	0	0	0	0	0	0	0	0	0	0	0	0	0	0	0	0	0	0	0	0	0	0	0	0			
1950	0	0	0	0	0	0	0	0	0	1	0	0	0	0	0	0	0	0	0	0	0	0	0	0	1			
1956	0	0	0	0	0	0	0	0	0	0	0	0	0	0	0	0	0	0	0	0	0	0	0	0	0			
1959	0	0	0	0	0	0	0	0	0	0	0	0	0	0	0	0	0	0	0	0	0	0	0	0	0			
1961	1	0	0	0	0	0	2	0	0	5	0	0	0	0	0	0	0	0	0	0	0	0	0	0	8			
1963	1	0	0	0	0	0	0	0	0	2	0	0	0	0	0	0	0	0	0	0	0	0	0	0	3			
1966	0	0	0	0	0	0	2	0	0	0	0	0	0	0	0	0	0	0	0	0	0	0	0	0	2			
1984	0	0	0	0	0	0	0	0	0	0	0	0	0	0	0	0	0	0	0	0	0	0	0	0	0			
Total	**16**	**0**	**2**	**0**	**0**	**0**	**35**	**0**	**0**	**184**	**2**	**7**	**14**	**0**	**0**	**1**	**0**	**0**	**1**	**0**	**0**	**0**	**0**	**0**	**262**			

Trabalhos Arqueológicos da U.A.U.M. / MEMÓRIAS, 7, 2010

Sondagem 15

Engobe Vermelho

	bordo			colo			fundo			bojo/parede			asa			perfil completo			outros			indeterminável						
U.E.	s/ dec	c/ dec	pintado	s/ dec	c/ dec	pintado	s/ dec	c/ dec	pintado	s/ dec	c/ dec	pintado	s/ dec	c/ dec	pintado	s/ dec	c/ dec	pintado	s/ dec	c/ dec	pintado	s/ dec	c/ dec	pintado	**total**	**cronologia**	**cota**	**Observações**
1029	0	0	0	0	0	0	0	0	0	0	0	0	0	0	0	0	0	0	0	0	0	0	0	0	0			
1122	0	0	0	0	0	0	0	0	0	0	0	0	0	0	0	0	0	0	0	0	0	0	0	0	0			
1172	3	0	0	0	0	0	2	0	0	2	0	0	0	0	0	0	0	0	0	0	0	0	0	0	7			
1174	0	0	0	0	0	0	1	0	0	0	0	0	0	0	0	0	0	0	0	0	0	0	0	0	1			
1185	1	0	0	0	0	0	2	0	0	4	0	0	1	0	0	0	0	0	1	0	0	0	0	0	9			outro = testo
1188	0	1	0	0	0	0	0	0	0	0	0	0	0	0	0	0	0	0	0	0	0	1	0	0	2			
1251	0	0	0	0	0	0	0	0	0	0	0	0	0	0	0	0	0	0	0	0	0	0	0	0	0			
1252	0	0	0	0	0	0	0	0	0	0	0	0	0	0	0	0	0	0	0	0	0	0	0	0	0			
1268	0	0	0	0	0	0	0	0	0	0	0	0	0	0	0	0	0	0	0	0	0	0	0	0	0			
1277	0	0	0	0	0	0	0	0	0	0	0	0	0	0	0	0	0	0	0	0	0	0	0	0	0			
1287	0	0	0	0	0	0	0	0	0	0	0	0	0	0	0	0	0	0	0	0	0	0	0	0	0			
1295	1	0	0	0	0	0	0	0	0	2	0	0	0	0	0	0	0	0	0	0	0	0	0	0	3			
1297	1	0	0	0	0	0	0	0	0	0	0	0	0	0	0	0	0	0	0	0	0	0	0	0	1			
1302	0	0	0	0	0	0	0	0	0	0	0	0	0	0	0	0	0	0	0	0	0	0	0	0	0			
1317	7	0	0	0	0	0	1	0	0	11	0	0	1	0	0	1	0	0	0	0	0	0	0	0	21			
1320	1	0	0	0	0	0	0	0	0	2	0	0	0	0	0	0	0	0	0	0	0	0	0	0	3			
1322	0	0	0	0	0	0	0	0	0	0	0	0	0	0	0	0	0	0	0	0	0	0	0	0	0			
1757	0	0	0	0	0	0	0	0	0	0	0	0	0	0	0	0	0	0	0	0	0	0	0	0	0			
1763	0	0	0	0	0	0	0	0	0	1	0	0	0	0	0	0	0	0	0	0	0	0	0	0	1			
1775	0	0	0	0	0	0	0	0	0	1	0	0	0	0	0	0	0	0	0	0	0	0	0	0	1			
1776	0	0	0	0	0	0	0	0	0	0	0	0	0	0	0	0	0	0	0	0	0	0	0	0	0			
1778	0	0	0	0	0	0	0	0	0	0	0	0	0	0	0	0	0	0	0	0	0	0	0	0	0			
1781	0	0	0	0	0	0	0	0	0	0	0	0	0	0	0	0	0	0	0	0	0	0	0	0	0			
1784	0	0	0	0	0	0	0	0	0	0	0	0	0	0	0	0	0	0	0	0	0	0	0	0	0			
1786	0	0	0	0	0	0	0	0	0	0	0	0	0	0	0	0	0	0	0	0	0	0	0	0	0			
1788	0	0	0	0	0	0	0	0	0	1	0	0	0	0	0	0	0	0	0	0	0	0	0	0	1			
1789	0	0	0	0	0	0	0	0	0	0	0	0	0	0	0	0	0	0	0	0	0	0	0	0	0			
1794	1	0	0	0	0	0	0	0	0	3	0	0	1	0	0	0	0	0	0	0	0	0	0	0	5			
1798	0	0	0	0	0	0	0	0	0	3	0	0	0	0	0	0	0	0	0	0	0	0	0	0	3			
1810	0	0	0	0	0	0	0	0	0	0	0	0	0	0	0	0	0	0	0	0	0	0	0	0	0			
1814	0	0	0	0	0	0	0	0	0	0	0	0	0	0	0	0	0	0	0	0	0	0	0	0	0			
1817	0	0	0	0	0	0	0	0	0	0	0	0	0	0	0	0	0	0	0	0	0	0	0	0	0			
1818	0	0	0	0	0	0	0	0	0	0	0	0	0	0	0	0	0	0	0	0	0	0	0	0	0			
1824	0	0	0	0	0	0	0	0	0	0	0	0	0	0	0	0	0	0	0	0	0	0	0	0	0			
1827	0	0	0	0	0	0	0	0	0	0	0	0	0	0	0	0	0	0	0	0	0	0	0	0	0			
1838	0	0	0	0	0	0	0	0	0	0	0	0	0	0	0	0	0	0	0	0	0	0	0	0	0			
1839	0	0	0	0	0	0	0	0	0	5	0	0	0	0	0	0	0	0	0	0	0	0	0	0	5			
1845	0	0	0	0	0	0	1	0	0	1	0	0	0	0	0	0	0	0	0	0	0	0	0	0	2			
1846	0	0	0	0	0	0	0	0	0	0	0	0	0	0	0	0	0	0	0	0	0	0	0	0	0			
1930	0	0	0	0	0	0	0	0	0	1	0	0	0	0	0	0	0	0	0	0	0	0	0	0	1			
1931	1	0	0	0	0	0	2	0	0	5	0	0	1	0	0	0	0	0	2	0	0	0	0	0	11			outro = ficha de jogo (?)
1934	0	0	0	0	0	0	0	0	0	1	0	0	0	0	0	0	0	0	0	0	0	0	0	0	1			
1938	0	0	0	0	0	0	0	0	0	0	0	0	0	0	0	0	0	0	0	0	0	0	0	0	0			
1940	0	0	0	0	0	0	0	0	0	0	0	0	0	0	0	0	0	0	0	0	0	0	0	0	0			
1941	0	0	0	0	0	0	0	0	0	0	0	0	0	0	0	0	0	0	0	0	0	0	0	0	0			
1944	0	0	0	0	0	0	0	0	0	0	0	0	0	0	0	0	0	0	0	0	0	0	0	0	0			
1948	0	0	0	0	0	0	0	0	0	0	0	0	0	0	0	0	0	0	0	0	0	0	0	0	0			
1950	0	0	0	0	0	0	0	0	0	0	0	0	0	0	0	0	0	0	0	0	0	0	0	0	0			
1956	0	0	0	0	0	0	0	0	0	0	0	0	2	0	0	0	0	0	0	0	0	0	0	0	2			
1959	0	0	0	0	0	0	0	0	0	0	0	0	0	0	0	0	0	0	0	0	0	0	0	0	0			
1961	0	0	0	0	0	0	0	0	0	1	0	0	0	0	0	0	0	0	0	0	0	0	0	0	1			
1963	0	0	0	0	0	0	0	0	0	1	0	0	0	0	0	0	0	0	0	0	0	0	0	0	1			
1966	0	0	0	0	0	0	0	0	0	3	0	0	0	0	0	0	0	0	0	0	0	0	0	0	3			
1984	0	0	0	0	0	0	0	0	0	0	0	0	0	0	0	0	0	0	0	0	0	0	0	0	0			
Total	**16**	**1**	**0**	**0**	**0**	**0**	**9**	**0**	**0**	**48**	**0**	**0**	**6**	**0**	**0**	**1**	**0**	**0**	**3**	**0**	**0**	**1**	**0**	**0**	**85**			

Sondagem 15

Trabalhos Arqueológicos da U.A.U.M. / MEMÓRIAS, 7, 2010

Cerâmica com "aguada"

	bordo			colo			fundo			bojo/parede			asa			perfil completo			outros			indeterminável						
U.E.	s/ dec	c/ dec	pintado	s/ dec	c/ dec	pintado	s/ dec	c/ dec	pintado	s/ dec	c/ dec	pintado	s/ dec	c/ dec	pintado	s/ dec	c/ dec	pintado	s/ dec	c/ dec	pintado	s/ dec	c/ dec	pintado	**total**	**cronologia**	**cota**	**Observações**
1029	0	0	0	0	0	0	0	0	0	0	0	0	0	0	0	0	0	0	0	0	0	0	0	0	0			
1122	0	0	0	0	0	0	0	0	0	0	0	0	0	0	0	0	0	0	0	0	0	0	0	0	0			
1172	0	0	0	0	0	0	0	0	0	0	0	0	0	0	0	0	0	0	0	0	0	0	0	0	0			
1174	0	0	0	0	0	0	0	0	0	0	0	0	0	0	0	0	0	0	0	0	0	0	0	0	0			
1185	0	0	0	0	0	0	0	0	0	0	0	0	0	0	0	0	0	0	0	0	0	0	0	0	0			
1188	0	0	0	0	0	0	0	0	0	0	0	0	0	0	0	0	0	0	0	0	0	0	0	0	0			
1251	0	0	0	0	0	0	0	0	0	0	0	0	0	0	0	0	0	0	0	0	0	0	0	0	0			
1252	0	0	0	0	0	0	0	0	0	0	0	0	0	0	0	0	0	0	0	0	0	0	0	0	0			
1268	0	0	0	0	0	0	0	0	0	0	0	0	0	0	0	0	0	0	0	0	0	0	0	0	0			
1277	0	0	0	0	0	0	0	0	0	0	0	0	0	0	0	0	0	0	0	0	0	0	0	0	0			
1287	0	0	0	0	0	0	0	0	0	0	0	0	0	0	0	0	0	0	0	0	0	0	0	0	0			
1295	0	0	0	0	0	0	0	0	0	0	0	0	0	0	0	0	0	0	0	0	0	0	0	0	0			
1297	0	0	0	0	0	0	0	0	0	0	0	0	0	0	0	0	0	0	0	0	0	0	0	0	0			
1302	0	0	0	0	0	0	0	0	0	0	0	0	0	0	0	0	0	0	0	0	0	0	0	0	0			
1317	0	0	0	0	0	0	0	0	0	0	0	0	0	0	0	0	0	0	0	0	0	0	0	0	0			
1320	0	0	0	0	0	0	0	0	0	1	0	0	0	0	0	0	0	0	0	0	0	0	0	0	1			
1322	0	0	0	0	0	0	0	0	0	0	0	0	0	0	0	0	0	0	0	0	0	0	0	0	0			
1757	0	0	0	0	0	0	0	0	0	0	0	0	0	0	0	0	0	0	0	0	0	0	0	0	0			
1763	0	0	0	0	0	0	0	0	0	0	0	0	0	0	0	0	0	0	0	0	0	0	0	0	0			
1775	0	0	0	0	0	0	0	0	0	0	0	0	0	0	0	0	0	0	0	0	0	0	0	0	0			
1776	0	0	0	0	0	0	0	0	0	0	0	0	0	0	0	0	0	0	0	0	0	0	0	0	0			
1778	0	0	0	0	0	0	0	0	0	0	0	0	0	0	0	0	0	0	0	0	0	0	0	0	0			
1781	0	0	0	0	0	0	0	0	0	0	0	0	0	0	0	0	0	0	0	0	0	0	0	0	0			
1784	0	0	0	0	0	0	0	0	0	0	0	0	0	0	0	0	0	0	0	0	0	0	0	0	0			
1786	0	0	0	0	0	0	0	0	0	0	0	0	0	0	0	0	0	0	0	0	0	0	0	0	0			
1788	0	0	0	0	0	0	0	0	0	0	0	0	0	0	0	0	0	0	0	0	0	0	0	0	0			
1789	0	0	0	0	0	0	0	0	0	0	0	0	0	0	0	0	0	0	0	0	0	0	0	0	0			
1794	0	0	0	0	0	0	0	0	0	0	0	0	0	0	0	0	0	0	0	0	0	0	0	0	0			
1798	0	0	0	0	0	0	0	0	0	0	0	0	0	0	0	0	0	0	0	0	0	0	0	0	0			
1810	0	0	0	0	0	0	0	0	0	0	0	0	0	0	0	0	0	0	0	0	0	0	0	0	0			
1814	0	0	0	0	0	0	0	0	0	0	0	0	0	0	0	0	0	0	0	0	0	0	0	0	0			
1817	0	0	0	0	0	0	0	0	0	0	0	0	0	0	0	0	0	0	0	0	0	0	0	0	0			
1818	0	0	0	0	0	0	0	0	0	0	0	0	0	0	0	0	0	0	0	0	0	0	0	0	0			
1824	0	0	0	0	0	0	0	0	0	0	0	0	0	0	0	0	0	0	0	0	0	0	0	0	0			
1827	0	0	0	0	0	0	0	0	0	0	0	0	0	0	0	0	0	0	0	0	0	0	0	0	0			
1838	0	0	0	0	0	0	0	0	0	0	0	0	0	0	0	0	0	0	0	0	0	0	0	0	0			
1839	0	0	0	0	0	0	0	0	0	0	0	0	0	0	0	0	0	0	0	0	0	0	0	0	0			
1845	0	0	0	0	0	0	0	0	0	0	0	0	0	0	0	0	0	0	0	0	0	0	0	0	0			
1846	0	0	0	0	0	0	0	0	0	0	0	0	0	0	0	0	0	0	0	0	0	0	0	0	0			
1930	0	0	0	0	0	0	0	0	0	0	0	0	0	0	0	0	0	0	0	0	0	0	0	0	0			
1931	0	0	0	0	0	0	0	0	0	0	0	0	0	0	0	0	0	0	0	0	0	0	0	0	0			
1934	0	0	0	0	0	0	0	0	0	0	0	0	0	0	0	0	0	0	0	0	0	0	0	0	0			
1939	0	0	0	0	0	0	0	0	0	0	0	0	0	0	0	0	0	0	0	0	0	0	0	0	0			
1940	0	0	0	0	0	0	0	0	0	0	0	0	0	0	0	0	0	0	0	0	0	0	0	0	0			
1941	0	0	0	0	0	0	0	0	0	0	0	0	0	0	0	0	0	0	0	0	0	0	0	0	0			
1944	0	0	0	0	0	0	0	0	0	0	0	0	0	0	0	0	0	0	0	0	0	0	0	0	0			
1948	0	0	0	0	0	0	0	0	0	0	0	0	0	0	0	0	0	0	0	0	0	0	0	0	0			
1950	1	0	0	0	0	0	0	0	0	0	0	0	0	0	0	0	0	0	0	0	0	0	0	0	1			
1956	0	0	0	0	0	0	0	0	0	1	0	0	0	0	0	0	0	0	0	0	0	0	0	0	1			
1959	0	0	0	0	0	0	0	0	0	0	0	0	0	0	0	0	0	0	0	0	0	0	0	0	0			
1961	0	0	0	0	0	0	0	0	0	0	0	0	0	0	0	0	0	0	0	0	0	0	0	0	0			
1963	0	0	0	0	0	0	0	0	0	0	0	0	0	0	0	0	0	0	0	0	0	0	0	0	0			
1966	0	0	0	0	0	0	0	0	0	0	0	0	0	0	0	0	0	0	0	0	0	0	0	0	0			
1984	0	0	0	0	0	0	0	0	0	0	0	0	0	0	0	0	0	0	0	0	0	0	0	0	0			
Total	**1**	**0**	**0**	**0**	**0**	**0**	**0**	**0**	**0**	**2**	**0**	**0**	**0**	**0**	**0**	**0**	**0**	**0**	**0**	**0**	**0**	**0**	**0**	**0**	**3**			

Sondagem 15

Trabalhos Arqueológicos da U.A.U.M. / MEMÓRIAS, 7, 2010

Ânfora

	bordo			colo			fundo			bojo/parede			asa			perfil completo			outros			indeterminável						
U.E.	s/ dec	c/ dec	pintado	s/ dec	c/ dec	pintado	s/ dec	c/ dec	pintado	s/ dec	c/ dec	pintado	s/ dec	c/ dec	pintado	s/ dec	c/ dec	pintado	s/ dec	c/ dec	pintado	s/ dec	c/ dec	pintado	**total**	**cronologia**	**cota**	**Observações**
1029	0	0	0	0	0	0	0	0	0	0	0	0	0	0	0	0	0	0	0	0	0	0	0	0	0			
1122	0	0	0	0	0	0	0	0	0	0	0	0	0	0	0	0	0	0	0	0	0	0	0	0	0			
1172	0	0	0	0	0	0	0	0	0	0	0	0	0	0	0	0	0	0	0	0	0	0	0	0	0			
1174	0	0	0	0	0	0	0	0	0	0	0	0	0	0	0	0	0	0	0	0	0	0	0	0	0			
1185	1	0	0	0	0	0	1	0	0	0	0	0	0	0	0	0	0	0	0	0	0	0	0	0	2			
1188	0	0	0	0	0	0	0	0	0	0	0	0	0	0	0	0	0	0	0	0	0	1	0	0	1			
1251	0	0	0	0	0	0	0	0	0	2	0	0	0	0	0	0	0	0	0	0	0	0	0	0	2			
1252	0	0	0	0	0	0	0	0	0	0	0	0	0	0	0	0	0	0	0	0	0	0	0	0	0			
1268	0	0	0	0	0	0	0	0	0	0	0	0	0	0	0	0	0	0	0	0	0	0	0	0	0			
1277	0	0	0	0	0	0	0	0	0	0	0	0	0	0	0	0	0	0	0	0	0	0	0	0	0			
1287	0	0	0	0	0	0	0	0	0	0	0	0	0	0	0	0	0	0	0	0	0	0	0	0	0			
1295	0	0	0	0	0	0	0	0	0	1	0	0	0	0	0	0	0	0	0	0	0	0	0	0	1			
1297	0	0	0	0	0	0	0	0	0	0	0	0	0	0	0	0	0	0	0	0	0	0	0	0	0			
1302	0	0	0	0	0	0	0	0	0	0	0	0	0	0	0	0	0	0	0	0	0	0	0	0	0			
1317	0	0	0	0	0	0	0	0	0	6	0	0	0	0	0	0	0	0	0	0	0	0	0	0	6			
1320	0	0	0	0	0	0	0	0	0	2	0	0	0	0	0	0	0	0	0	0	0	0	0	0	2			
1322	0	0	0	0	0	0	0	0	0	0	0	0	0	0	0	0	0	0	0	0	0	0	0	0	0			
1757	0	0	0	0	0	0	0	0	0	0	0	0	0	0	0	0	0	0	0	0	0	0	0	0	0			
1763	0	0	0	0	0	0	0	0	0	0	0	0	0	0	0	0	0	0	0	0	0	0	0	0	0			
1775	0	0	0	0	0	0	0	0	0	1	0	0	0	0	0	0	0	0	0	0	0	0	0	0	1			
1776	0	0	0	0	0	0	0	0	0	0	0	0	0	0	0	0	0	0	0	0	0	0	0	0	0			
1778	0	0	0	0	0	0	0	0	0	0	0	0	0	0	0	0	0	0	0	0	0	0	0	0	0			
1781	0	0	0	0	0	0	0	0	0	0	0	0	0	0	0	0	0	0	0	0	0	0	0	0	0			
1784	0	0	0	0	0	0	0	0	0	0	0	0	0	0	0	0	0	0	0	0	0	0	0	0	0			
1786	0	0	0	0	0	0	0	0	0	0	0	0	0	0	0	0	0	0	0	0	0	0	0	0	0			
1788	0	0	0	0	0	0	0	0	0	0	0	0	0	0	0	0	0	0	0	0	0	0	0	0	0			
1789	0	0	0	0	0	0	0	0	0	0	0	0	0	0	0	0	0	0	0	0	0	0	0	0	0			
1794	0	0	0	0	0	0	0	0	0	1	0	0	0	0	0	0	0	0	0	0	0	0	0	0	1			
1798	0	0	0	0	0	0	0	0	0	2	0	0	0	0	0	0	0	0	0	0	0	0	0	0	2			
1810	0	0	0	0	0	0	0	0	0	0	0	0	0	0	0	0	0	0	0	0	0	0	0	0	0			
1814	0	0	0	0	0	0	0	0	0	0	0	0	0	0	0	0	0	0	0	0	0	0	0	0	0			
1817	0	0	0	0	0	0	0	0	0	0	0	0	0	0	0	0	0	0	0	0	0	0	0	0	0			
1818	0	0	0	0	0	0	0	0	0	0	0	0	0	0	0	0	0	0	0	0	0	0	0	0	0			
1824	0	0	0	0	0	0	0	0	0	0	0	0	0	0	0	0	0	0	0	0	0	0	0	0	0			
1827	0	0	0	0	0	0	0	0	0	0	0	0	0	0	0	0	0	0	0	0	0	0	0	0	0			
1838	0	0	0	0	0	0	0	0	0	0	0	0	0	0	0	0	0	0	0	0	0	0	0	0	0			
1839	0	0	0	0	0	0	0	0	0	2	0	0	0	0	0	0	0	0	0	0	0	0	0	0	2			
1845	0	0	0	0	0	0	0	0	0	0	0	0	0	0	0	0	0	0	0	0	0	0	0	0	0			
1846	0	0	0	0	0	0	0	0	0	1	0	0	0	0	0	0	0	0	0	0	0	0	0	0	1			
1930	0	0	0	0	0	0	0	0	0	0	0	0	0	0	0	0	0	0	0	0	0	0	0	0	0			
1931	0	0	0	0	0	0	0	0	0	0	0	0	0	0	0	0	0	0	0	0	0	0	0	0	0			
1934	0	0	0	0	0	0	0	0	0	0	0	0	0	0	0	0	0	0	0	0	0	0	0	0	0			
1939	0	0	0	0	0	0	0	0	0	0	0	0	0	0	0	0	0	0	0	0	0	0	0	0	0			
1940	0	0	0	0	0	0	0	0	0	0	0	0	0	0	0	0	0	0	0	0	0	0	0	0	0			
1941	0	0	0	0	0	0	0	0	0	0	0	0	0	0	0	0	0	0	0	0	0	0	0	0	0			
1944	0	0	0	0	0	0	0	0	0	0	0	0	0	0	0	0	0	0	0	0	0	0	0	0	0			
1948	0	0	0	0	0	0	0	0	0	0	0	0	0	0	0	0	0	0	0	0	0	0	0	0	0			
1950	0	0	0	0	0	0	0	0	0	0	0	0	0	0	0	0	0	0	0	0	0	0	0	0	0			
1956	0	0	0	0	0	0	0	0	0	0	0	0	0	0	0	0	0	0	0	0	0	0	0	0	0			
1959	0	0	0	0	0	0	0	0	0	0	0	0	0	0	0	0	0	0	0	0	0	0	0	0	0			
1961	0	0	0	0	0	0	0	0	0	0	0	0	0	0	0	0	0	0	0	0	0	1	0	0	1			
1963	0	0	0	0	0	0	0	0	0	0	0	0	0	0	0	0	0	0	0	0	0	0	0	0	0			
1966	0	0	0	0	0	0	0	0	0	0	0	0	0	0	0	0	0	0	0	0	0	0	0	0	0			
1984	0	0	0	0	0	0	0	0	0	0	0	0	0	0	0	0	0	0	0	0	0	0	0	0	0			
Total	**1**	**0**	**0**	**0**	**0**	**0**	**1**	**0**	**0**	**18**	**0**	**0**	**0**	**0**	**0**	**0**	**0**	**0**	**0**	**0**	**0**	**2**	**0**	**0**	**22**			

Trabalhos Arqueológicos da U.A.U.M. / MEMÓRIAS, 7, 2010

Sondagem 15

Sigillata

	bordo			colo			fundo			bojo/parede			asa			perfil completo			outros			indeterminável						
U.E.	s/ dec	c/ dec	pintado	s/ dec	c/ dec	pintado	s/ dec	c/ dec	pintado	s/ dec	c/ dec	pintado	s/ dec	c/ dec	pintado	s/ dec	c/ dec	pintado	s/ dec	c/ dec	pintado	s/ dec	c/ dec	pintado	**total**	**cronologia**	**cota**	**Observações**
1029	0	0	0	0	0	0	0	0	0	0	0	0	0	0	0	0	0	0	0	0	0	0	0	0	0			
1122	0	0	0	0	0	0	0	0	0	0	0	0	0	0	0	0	0	0	0	0	0	0	0	0	0			
1172	1	0	0	0	0	0	0	0	0	4	0	0	0	0	0	0	0	0	0	0	0	0	0	0	5			
1174	0	0	0	0	0	0	0	0	0	2	0	0	0	0	0	0	0	0	0	0	0	0	0	0	2			
1185	2	0	0	0	0	0	2	0	0	16	2	0	0	0	0	0	0	0	0	0	0	0	0	0	22			
1188	0	0	0	0	0	0	0	0	0	0	0	0	0	0	0	0	0	0	0	0	0	3	0	0	3			
1251	0	0	0	0	0	0	0	0	0	0	0	0	0	0	0	0	0	0	0	0	0	0	0	0	0			
1252	0	0	0	0	0	0	0	0	0	0	0	0	0	0	0	0	0	0	0	0	0	0	0	0	0			
1268	0	0	0	0	0	0	0	0	0	0	0	0	0	0	0	0	0	0	0	0	0	0	0	0	0			
1277	0	0	0	0	0	0	0	0	0	0	0	0	0	0	0	0	0	0	0	0	0	0	0	0	0			
1287	0	0	0	0	0	0	0	0	0	0	0	0	0	0	0	0	0	0	0	0	0	0	0	0	0			
1295	0	0	0	0	0	0	0	0	0	1	0	0	0	0	0	0	0	0	0	0	0	0	0	0	1			
1297	0	0	0	0	0	0	0	0	0	0	0	0	0	0	0	0	0	0	0	0	0	0	0	0	0			
1302	0	0	0	0	0	0	0	0	0	0	0	0	0	0	0	0	0	0	0	0	0	0	0	0	0			
1317	1	0	0	0	0	0	2	0	0	11	0	0	0	0	0	0	0	0	0	0	0	0	0	0	14			
1320	0	0	0	0	0	0	0	0	0	1	0	0	0	0	0	0	0	0	0	0	0	0	0	0	1			
1322	0	0	0	0	0	0	0	0	0	0	0	0	0	0	0	0	0	0	0	0	0	0	0	0	0			
1757	0	0	0	0	0	0	0	0	0	0	0	0	0	0	0	0	0	0	0	0	0	0	0	0	0			
1763	0	0	0	0	0	0	0	0	0	0	0	0	0	0	0	0	0	0	0	0	0	0	0	0	0			
1775	0	0	0	0	0	0	0	0	0	0	0	0	0	0	0	0	0	0	0	0	0	0	0	0	0			
1776	0	0	0	0	0	0	0	0	0	0	0	0	0	0	0	0	0	0	0	0	0	0	0	0	0			
1778	0	0	0	0	0	0	0	0	0	0	0	0	0	0	0	0	0	0	0	0	0	0	0	0	0			
1781	0	0	0	0	0	0	1	0	0	0	0	0	0	0	0	0	0	0	0	0	0	0	0	0	1			
1784	1	0	0	0	0	0	0	0	0	0	0	0	0	0	0	0	0	0	0	0	0	0	0	0	1			
1786	0	0	0	0	0	0	0	0	0	0	0	0	0	0	0	0	0	0	0	0	0	0	0	0	0			
1788	0	0	0	0	0	0	0	0	0	0	0	0	0	0	0	0	0	0	0	0	0	0	0	0	0			
1789	0	0	0	0	0	0	0	0	0	0	0	0	0	0	0	0	0	0	0	0	0	0	0	0	0			
1794	0	0	0	0	0	0	0	0	0	0	1	0	0	0	0	0	0	0	0	0	0	0	0	0	1			
1798	0	0	0	0	0	0	0	0	0	0	0	0	0	0	0	0	0	0	0	0	0	0	0	0	0			
1810	0	0	0	0	0	0	0	0	0	0	0	0	0	0	0	0	0	0	0	0	0	0	0	0	0			
1814	0	0	0	0	0	0	0	0	0	0	0	0	0	0	0	0	0	0	0	0	0	1	0	0	1			
1817	0	0	0	0	0	0	0	0	0	0	0	0	0	0	0	0	0	0	0	0	0	0	0	0	0			
1818	0	0	0	0	0	0	0	0	0	0	0	0	0	0	0	0	0	0	0	0	0	0	0	0	0			
1824	0	0	0	0	0	0	0	0	0	0	0	0	0	0	0	0	0	0	0	0	0	1	0	0	1			
1827	0	0	0	0	0	0	0	0	0	0	0	0	0	0	0	0	0	0	0	0	0	0	0	0	0			
1838	0	0	0	0	0	0	0	0	0	1	1	0	0	0	0	0	0	0	0	0	0	0	0	0	2			
1839	0	0	0	0	0	0	0	0	0	0	0	0	0	0	0	0	0	0	0	0	0	0	0	0	0			
1845	0	0	0	0	0	0	0	0	0	0	0	0	0	0	0	0	0	0	0	0	0	0	0	0	0			
1846	0	0	0	0	0	0	0	0	0	0	0	0	0	0	0	0	0	0	0	0	0	0	0	0	0			
1930	0	0	0	0	0	0	0	0	0	0	0	0	0	0	0	0	0	0	0	0	0	0	0	0	0			
1931	0	0	0	0	0	0	0	0	0	0	0	0	0	0	0	0	0	0	0	0	0	1	0	0	1			
1934	0	0	0	0	0	0	0	0	0	0	0	0	0	0	0	0	0	0	0	0	0	0	0	0	0			
1939	0	0	0	0	0	0	0	0	0	1	0	0	0	0	0	0	0	0	0	0	0	0	0	0	1			
1940	0	0	0	0	0	0	0	0	0	0	0	0	0	0	0	0	0	0	0	0	0	0	0	0	0			
1941	0	0	0	0	0	0	0	0	0	0	0	0	0	0	0	0	0	0	0	0	0	2	0	0	2			
1944	3	0	0	0	0	0	0	0	0	1	0	0	0	0	0	0	0	0	0	0	0	0	0	0	4			
1948	0	0	0	0	0	0	0	0	0	1	0	0	0	0	0	0	0	0	0	0	0	0	0	0	1			
1950	0	0	0	0	0	0	0	0	0	0	0	0	0	0	0	0	0	0	0	0	0	0	0	0	0			
1956	0	0	0	0	0	0	0	0	0	0	0	0	0	0	0	0	0	0	0	0	0	0	0	0	0			
1959	0	0	0	0	0	0	0	0	0	0	0	0	0	0	0	0	0	0	0	0	0	0	0	0	0			
1961	0	0	0	0	0	0	0	0	0	1	0	0	0	0	0	0	0	0	0	0	0	0	0	0	1			
1963	0	0	0	0	0	0	0	0	0	0	0	0	0	0	0	0	0	0	0	0	0	0	0	0	0			
1966	0	0	0	0	0	0	0	0	0	1	0	0	0	0	0	0	0	0	0	0	0	0	0	0	1			
1984	0	0	0	0	0	0	0	0	0	0	0	0	0	0	0	0	0	0	0	0	0	0	0	0	0			
Total	**8**	**0**	**0**	**0**	**0**	**0**	**5**	**0**	**0**	**41**	**4**	**0**	**0**	**0**	**0**	**0**	**0**	**0**	**0**	**0**	**0**	**8**	**0**	**0**	**66**			

Trabalhos Arqueológicos da U.A.U.M. / MEMÓRIAS, 7, 2010

Sondagem 15

Cerâmica tipo Bracarense

	bordo			colo			fundo			bojo/parede			asa			perfil completo			outros			indeterminável						
U.E.	s/ dec	c/ dec	pintado	s/ dec	c/ dec	pintado	s/ dec	c/ dec	pintado	s/ dec	c/ dec	pintado	s/ dec	c/ dec	pintado	s/ dec	c/ dec	pintado	s/ dec	c/ dec	pintado	s/ dec	c/ dec	pintado	**total**	**cronologia**	**cota**	**Observações**
1029	0	0	0	0	0	0	0	0	0	0	0	0	0	0	0	0	0	0	0	0	0	0	0	0	0			
1122	0	0	0	0	0	0	0	0	0	0	0	0	0	0	0	0	0	0	0	0	0	0	0	0	0			
1172	0	0	0	0	0	0	0	0	0	0	0	0	0	0	0	0	0	0	0	0	0	0	0	0	0			
1174	0	0	0	0	0	0	1	0	0	1	0	0	0	0	0	0	0	0	0	0	0	0	0	0	2			
1185	0	0	0	0	0	0	0	0	0	0	0	0	0	0	0	0	0	0	0	0	0	0	0	0	0			
1188	0	0	0	0	0	0	0	0	0	0	0	0	0	0	0	0	0	0	0	0	0	0	0	0	0			
1251	0	0	0	0	0	0	0	0	0	0	0	0	0	0	0	0	0	0	0	0	0	0	0	0	0			
1252	0	0	0	0	0	0	0	0	0	0	0	0	0	0	0	0	0	0	0	0	0	0	0	0	0			
1268	0	0	0	0	0	0	0	0	0	0	0	0	0	0	0	0	0	0	0	0	0	0	0	0	0			
1277	0	0	0	0	0	0	0	0	0	0	0	0	0	0	0	0	0	0	0	0	0	0	0	0	0			
1287	0	0	0	0	0	0	0	0	0	0	0	0	0	0	0	0	0	0	0	0	0	0	0	0	0			
1295	0	0	0	0	0	0	0	0	0	0	0	0	0	0	0	0	0	0	1	0	0	0	0	0	1			outro = lucerna
1297	0	0	0	0	0	0	0	0	0	0	0	0	0	0	0	0	0	0	0	0	0	0	0	0	0			
1302	0	0	0	0	0	0	0	0	0	0	0	0	0	0	0	0	0	0	0	0	0	0	0	0	0			
1317	5	0	0	0	0	0	1	0	0	0	0	0	0	0	0	0	0	0	0	0	0	0	0	0	6			
1320	0	0	0	0	0	0	0	0	0	0	0	0	0	0	0	0	0	0	0	0	0	0	0	0	0			
1322	0	0	0	0	0	0	0	0	0	0	0	0	0	0	0	0	0	0	0	0	0	0	0	0	0			
1757	0	0	0	0	0	0	0	0	0	0	0	0	0	0	0	0	0	0	0	0	0	0	0	0	0			
1763	0	0	0	0	0	0	0	0	0	0	0	0	0	0	0	0	0	0	0	0	0	0	0	0	0			
1775	0	0	0	0	0	0	0	0	0	1	0	0	0	0	0	0	0	0	0	0	0	0	0	0	1			
1776	0	0	0	0	0	0	0	0	0	0	0	0	0	0	0	0	0	0	0	0	0	0	0	0	0			
1778	0	0	0	0	0	0	0	0	0	0	0	0	0	0	0	0	0	0	0	0	0	0	0	0	0			
1781	0	0	0	0	0	0	0	0	0	0	0	0	0	0	0	0	0	0	0	0	0	0	0	0	0			
1784	0	0	0	0	0	0	0	0	0	0	0	0	0	0	0	0	0	0	0	0	0	0	0	0	0			
1786	0	0	0	0	0	0	0	0	0	0	0	0	0	0	0	0	0	0	0	0	0	0	0	0	0			
1788	0	0	0	0	0	0	0	0	0	0	0	0	0	0	0	0	0	0	0	0	0	0	0	0	0			
1789	0	0	0	0	0	0	0	0	0	0	0	0	0	0	0	0	0	0	0	0	0	0	0	0	0			
1794	0	0	0	0	0	0	0	0	0	0	0	0	0	0	0	0	0	0	0	0	0	0	0	0	0			
1798	0	0	0	0	0	0	0	0	0	0	0	0	0	0	0	0	0	0	0	0	0	0	0	0	0			
1810	0	0	0	0	0	0	0	0	0	0	0	0	0	0	0	0	0	0	0	0	0	0	0	0	0			
1814	0	0	0	0	0	0	0	0	0	0	0	0	0	0	0	0	0	0	0	0	0	0	0	0	0			
1817	0	0	0	0	0	0	0	0	0	0	0	0	0	0	0	0	0	0	0	0	0	0	0	0	0			
1818	0	0	0	0	0	0	0	0	0	0	0	0	0	0	0	0	0	0	0	0	0	0	0	0	0			
1824	0	0	0	0	0	0	0	0	0	0	0	0	0	0	0	0	0	0	0	0	0	0	0	0	0			
1827	0	0	0	0	0	0	0	0	0	2	0	0	0	0	0	0	0	0	0	0	0	0	0	0	2			
1838	0	0	0	0	0	0	0	0	0	0	0	0	0	0	0	0	0	0	0	0	0	0	0	0	0			
1839	1	0	0	0	0	0	0	0	0	0	0	0	0	0	0	0	0	0	0	0	0	0	0	0	1			
1845	0	0	0	0	0	0	0	0	0	0	0	0	0	0	0	0	0	0	0	0	0	0	0	0	0			
1846	0	0	0	0	0	0	0	0	0	0	0	0	0	0	0	0	0	0	0	0	0	0	0	0	0			
1930	0	0	0	0	0	0	0	0	0	0	0	0	0	0	0	0	0	0	0	0	0	0	0	0	0			
1931	0	0	0	0	0	0	0	0	0	0	0	0	0	0	0	0	0	0	0	0	0	0	0	0	0			
1934	0	0	0	0	0	0	0	0	0	0	0	0	0	0	0	0	0	0	0	0	0	0	0	0	0			
1939	0	0	0	0	0	0	0	0	0	0	0	0	0	0	0	0	0	0	0	0	0	0	0	0	0			
1940	0	0	0	0	0	0	0	0	0	1	0	0	0	0	0	0	0	0	0	0	0	0	0	0	1			
1941	0	0	0	0	0	0	0	0	0	0	1	0	0	0	0	0	0	0	0	0	0	0	0	0	1			
1944	1	0	0	0	0	0	1	0	0	0	0	0	0	0	0	0	0	0	0	0	0	0	0	0	2			
1948	0	0	0	0	0	0	0	0	0	0	0	0	0	0	0	0	0	0	0	0	0	0	0	0	0			
1950	0	0	0	0	0	0	0	0	0	0	0	0	0	0	0	0	0	0	0	0	0	0	0	0	0			
1956	0	0	0	0	0	0	0	0	0	0	0	0	0	0	0	0	0	0	0	0	0	0	0	0	0			
1959	0	0	0	0	0	0	0	0	0	0	0	0	0	0	0	0	0	0	0	0	0	0	0	0	0			
1961	0	0	0	0	0	0	0	0	0	0	0	0	0	0	0	0	0	0	0	0	0	0	0	0	0			
1963	0	0	0	0	0	0	0	0	0	0	0	0	0	0	0	0	0	0	0	0	0	0	0	0	0			
1966	0	0	0	0	0	0	0	0	0	0	0	0	0	0	0	0	0	0	0	0	0	0	0	0	0			
1984	0	0	0	0	0	0	0	0	0	0	0	0	0	0	0	0	0	0	0	0	0	0	0	0	0			
Total	**7**	**0**	**0**	**0**	**0**	**0**	**3**	**0**	**0**	**5**	**1**	**0**	**0**	**0**	**0**	**0**	**0**	**0**	**1**	**0**	**0**	**0**	**0**	**0**	**17**			

Trabalhos Arqueológicos da U.A.U.M. / MEMÓRIAS, 7, 2010

Sondagem 15

Cerâmica Castreja

	bordo			colo			fundo			bojo/parede			asa			perfil completo			outros			indeterminável						
U.E.	s/ dec	c/ dec	pintado	s/ dec	c/ dec	pintado	s/ dec	c/ dec	pintado	s/ dec	c/ dec	pintado	s/ dec	c/ dec	pintado	s/ dec	c/ dec	pintado	s/ dec	c/ dec	pintado	s/ dec	c/ dec	pintado	**total**	**cronologia**	**cota**	**Observações**
1029	0	0	0	0	0	0	0	0	0	0	0	0	0	0	0	0	0	0	0	0	0	0	0	0	0			
1122	0	0	0	0	0	0	0	0	0	0	0	0	0	0	0	0	0	0	0	0	0	0	0	0	0			
1172	0	0	0	0	0	0	0	0	0	0	0	0	0	0	0	0	0	0	0	0	0	0	0	0	0			
1174	0	0	0	0	0	0	0	0	0	2	0	0	0	0	0	0	0	0	0	0	0	0	0	0	2			
1185	0	0	0	0	0	0	0	0	0	1	0	0	0	0	0	0	0	0	0	0	0	0	0	0	1			
1188	0	0	0	0	0	0	0	0	0	0	0	0	0	0	0	0	0	0	0	0	0	0	0	0	0			
1251	0	0	0	0	0	0	0	0	0	0	0	0	0	0	0	0	0	0	0	0	0	0	0	0	0			
1252	0	0	0	0	0	0	0	0	0	0	0	0	0	0	0	0	0	0	0	0	0	0	0	0	0			
1268	0	0	0	0	0	0	0	0	0	0	0	0	0	0	0	0	0	0	0	0	0	0	0	0	0			
1277	0	0	0	0	0	0	0	0	0	0	0	0	0	0	0	0	0	0	0	0	0	0	0	0	0			
1287	0	0	0	0	0	0	0	0	0	0	0	0	0	0	0	0	0	0	0	0	0	0	0	0	0			
1295	0	0	0	0	0	0	0	0	0	1	0	0	0	0	0	0	0	0	0	0	0	0	0	0	1			
1297	1	0	0	0	0	0	0	0	0	1	0	0	0	0	0	0	0	0	0	0	0	0	0	0	2			
1302	0	0	0	0	0	0	0	0	0	0	0	0	0	0	0	0	0	0	0	0	0	0	0	0	0			
1317	0	0	0	0	0	0	0	0	0	0	0	0	0	0	0	0	0	0	0	0	0	0	0	0	0			
1320	0	0	0	0	0	0	0	0	0	0	0	0	0	0	0	0	0	0	0	0	0	0	0	0	0			
1322	0	0	0	0	0	0	0	0	0	0	0	0	0	0	0	0	0	0	0	0	0	0	0	0	0			
1757	0	0	0	0	0	0	0	0	0	0	0	0	0	0	0	0	0	0	0	0	0	0	0	0	0			
1763	0	0	0	0	0	0	0	0	0	0	0	0	0	0	0	0	0	0	0	0	0	0	0	0	0			
1775	0	0	0	0	0	0	0	0	0	0	0	0	0	0	0	0	0	0	0	0	0	0	0	0	0			
1776	0	0	0	0	0	0	0	0	0	0	0	0	0	0	0	0	0	0	0	0	0	0	0	0	0			
1778	0	0	0	0	0	0	0	0	0	0	0	0	0	0	0	0	0	0	0	0	0	0	0	0	0			
1781	0	0	0	0	0	0	0	0	0	0	0	0	0	0	0	0	0	0	0	0	0	0	0	0	0			
1784	0	0	0	0	0	0	0	0	0	0	0	0	0	0	0	0	0	0	0	0	0	0	0	0	0			
1786	0	0	0	0	0	0	0	0	0	0	0	0	0	0	0	0	0	0	0	0	0	0	0	0	0			
1788	0	0	0	0	0	0	0	0	0	0	0	0	0	0	0	0	0	0	0	0	0	0	0	0	0			
1789	0	0	0	0	0	0	0	0	0	0	0	0	0	0	0	0	0	0	0	0	0	0	0	0	0			
1794	0	0	0	0	0	0	0	0	0	0	0	0	0	0	0	0	0	0	0	0	0	0	0	0	0			
1798	0	0	0	0	0	0	0	0	0	0	0	0	0	0	0	0	0	0	0	0	0	0	0	0	0			
1810	0	0	0	0	0	0	0	0	0	0	0	0	0	0	0	0	0	0	0	0	0	0	0	0	0			
1814	0	0	0	0	0	0	0	0	0	0	0	0	0	0	0	0	0	0	0	0	0	0	0	0	0			
1817	0	0	0	0	0	0	0	0	0	0	0	0	0	0	0	0	0	0	0	0	0	0	0	0	0			
1818	0	0	0	0	0	0	0	0	0	0	0	0	0	0	0	0	0	0	0	0	0	0	0	0	0			
1824	0	0	0	0	0	0	0	0	0	0	0	0	0	0	0	0	0	0	0	0	0	0	0	0	0			
1827	0	0	0	0	0	0	0	0	0	0	0	0	0	0	0	0	0	0	0	0	0	0	0	0	0			
1838	0	0	0	0	0	0	0	0	0	0	0	0	0	0	0	0	0	0	0	0	0	0	0	0	0			
1839	0	0	0	0	0	0	0	0	0	0	0	0	0	0	0	0	0	0	0	0	0	0	0	0	0			
1845	0	0	0	0	0	0	0	0	0	0	0	0	0	0	0	0	0	0	0	0	0	0	0	0	0			
1846	0	0	0	0	0	0	0	0	0	0	0	0	0	0	0	0	0	0	0	0	0	0	0	0	0			
1930	0	0	0	0	0	0	0	0	0	0	0	0	0	0	0	0	0	0	0	0	0	0	0	0	0			
1931	0	0	0	0	0	0	0	0	0	0	0	0	0	0	0	0	0	0	0	0	0	0	0	0	0			
1934	0	0	0	0	0	0	0	0	0	0	0	0	0	0	0	0	0	0	0	0	0	0	0	0	0			
1939	0	0	0	0	0	0	0	0	0	0	0	0	0	0	0	0	0	0	0	0	0	0	0	0	0			
1940	0	0	0	0	0	0	0	0	0	0	0	0	0	0	0	0	0	0	0	0	0	0	0	0	0			
1941	0	0	0	0	0	0	0	0	0	0	0	0	0	0	0	0	0	0	0	0	0	0	0	0	0			
1944	1	0	0	0	0	0	1	0	0	0	0	0	0	0	0	0	0	0	0	0	0	0	0	0	2			
1948	0	0	0	0	0	0	0	0	0	0	0	0	0	0	0	0	0	0	0	0	0	0	0	0	0			
1950	0	0	0	0	0	0	0	0	0	0	0	0	0	0	0	0	0	0	0	0	0	0	0	0	0			
1956	0	0	0	0	0	0	0	0	0	0	0	0	0	0	0	0	0	0	0	0	0	0	0	0	0			
1959	0	0	0	0	0	0	0	0	0	0	0	0	0	0	0	0	0	0	0	0	0	0	0	0	0			
1961	0	0	0	0	0	0	0	0	0	0	0	0	0	0	0	0	0	0	0	0	0	0	0	0	0			
1963	0	0	0	0	0	0	0	0	0	0	0	0	0	0	0	0	0	0	0	0	0	0	0	0	0			
1966	0	0	0	0	0	0	0	0	0	0	0	0	0	0	0	0	0	0	0	0	0	0	0	0	0			
1984	0	0	0	0	0	0	0	0	0	1	0	0	0	0	0	0	0	0	0	0	0	0	0	0	1			
Total	**2**	**0**	**0**	**0**	**0**	**0**	**1**	**0**	**0**	**6**	**0**	**0**	**0**	**0**	**0**	**0**	**0**	**0**	**0**	**0**	**0**	**0**	**0**	**0**	**9**			

Trabalhos Arqueológicos da U.A.U.M. / MEMÓRIAS, 7, 2010

Sondagem 15

Vidro

	Bordo		Gargalo		fundo		bojo/parede		asa		perfil completo		outro		indeterminável					
U.E.	s/ dec	c/ dec	s/ dec	c/ dec	s/ dec	c/ dec	s/ dec	c/ dec	s/ dec	c/ dec	s/ dec	c/ dec	s/ dec	c/ dec	s/ dec	c/ dec	**total**	**cronologia**	**cota**	**Observações**
1029	0	0	0	0	0	0	0	0	0	0	0	0	0	0	0	0	0			
1122	0	0	0	0	0	0	0	0	0	0	0	0	0	0	0	0	0			
1172	0	0	0	0	0	0	0	0	0	0	0	0	0	0	0	0	0			
1174	0	0	0	0	0	0	0	0	0	0	0	0	0	0	0	0	0			
1185	0	0	0	0	0	0	0	0	0	0	0	0	0	0	4	0	4			
1188	0	0	0	0	0	0	0	0	0	0	0	0	0	0	1	0	1			
1251	0	0	0	0	0	0	0	0	0	0	0	0	0	0	0	0	0			
1252	0	0	0	0	0	0	0	0	0	0	0	0	0	0	0	0	0			
1268	0	0	0	0	0	0	0	0	0	0	0	0	0	0	0	0	0			
1277	0	0	0	0	0	0	0	0	0	0	0	0	0	0	0	0	0			
1287	0	0	0	0	0	0	0	0	0	0	0	0	0	0	0	0	0			
1295	0	0	0	0	0	0	0	0	0	0	0	0	0	0	0	0	0			
1297	0	0	0	0	0	0	0	0	0	0	0	0	0	0	0	0	0			
1302	0	0	0	0	0	0	0	0	0	0	0	0	0	0	0	0	0			
1317	0	0	0	0	0	0	1	0	0	0	0	0	0	0	0	0	1			
1320	0	0	0	0	0	0	0	0	0	0	0	0	0	0	0	0	0			
1322	0	0	0	0	0	0	0	0	0	0	0	0	0	0	0	0	0			
1757	0	0	0	0	0	0	0	0	0	0	0	0	0	0	0	0	0			
1763	0	0	0	0	0	0	0	0	0	0	0	0	0	0	0	0	0			
1775	0	0	0	0	0	0	0	0	0	0	0	0	0	0	0	0	0			
1776	0	0	0	0	0	0	0	0	0	0	0	0	0	0	0	0	0			
1778	0	0	0	0	0	0	0	0	0	0	0	0	0	0	0	0	0			
1781	0	0	0	0	0	0	0	0	0	0	0	0	0	0	0	0	0			
1784	0	0	0	0	0	0	0	0	0	0	0	0	0	0	1	0	1			
1786	0	0	0	0	0	0	0	0	0	0	0	0	0	0	0	0	0			
1788	0	0	0	0	0	0	0	0	0	0	0	0	0	0	0	0	0			
1789	0	0	0	0	0	0	0	0	0	0	0	0	0	0	0	0	0			
1794	0	0	0	0	0	0	0	0	0	0	0	0	0	0	0	0	0			
1798	0	0	0	0	0	0	0	0	0	0	0	0	0	0	0	0	0			
1810	0	0	0	0	0	0	0	0	0	0	0	0	0	0	0	0	0			
1814	0	0	0	0	0	0	0	0	0	0	0	0	0	0	0	0	0			
1817	0	0	0	0	0	0	0	0	0	0	0	0	0	0	0	0	0			
1818	0	0	0	0	0	0	0	0	0	0	0	0	0	0	0	0	0			
1824	0	0	0	0	0	0	0	0	0	0	0	0	0	0	0	0	0			
1827	0	0	0	0	0	0	1	0	0	0	0	0	0	0	0	0	1			
1838	0	0	0	0	0	0	0	0	0	0	0	0	0	0	0	0	0			
1839	0	0	0	0	0	0	0	0	0	0	0	0	0	0	0	0	0			
1845	0	0	0	0	0	0	0	0	0	0	0	0	0	0	0	0	0			
1846	0	0	0	0	0	0	0	0	0	0	0	0	0	0	0	0	0			
1930	0	0	0	0	0	0	0	0	0	0	0	0	0	0	0	0	0			
1931	0	0	0	0	0	0	0	0	0	0	0	0	0	0	1	0	1			
1934	0	0	0	0	0	0	0	0	0	0	0	0	0	0	0	0	0			
1939	0	0	0	0	0	0	0	0	0	0	0	0	0	0	0	0	0			
1940	0	0	0	0	0	0	0	0	0	0	0	0	0	0	0	0	0			
1941	0	0	0	0	0	0	0	0	0	0	0	0	0	0	0	0	0			
1944	0	0	0	0	0	0	0	0	0	0	0	0	0	0	0	0	0			
1948	0	0	0	0	0	0	0	0	0	0	0	0	0	0	0	0	0			
1950	0	0	0	0	0	0	0	0	0	0	0	0	0	0	0	0	0			
1956	0	0	0	0	0	0	0	0	0	0	0	0	0	0	0	0	0			
1959	0	0	0	0	0	0	0	0	0	0	0	0	0	0	0	0	0			
1961	0	0	0	0	0	0	0	0	0	0	0	0	0	0	0	0	0			
1963	0	0	0	0	0	0	0	0	0	0	0	0	0	0	0	0	0			
1966	0	0	0	0	0	0	0	0	0	0	0	0	0	0	0	0	0			
1984	0	0	0	0	0	0	0	0	0	0	0	0	0	0	0	0	0			
Total	**0**	**0**	**0**	**0**	**0**	**0**	**2**	**0**	**0**	**0**	**0**	**0**	**0**	**0**	**7**	**0**	**9**			

Trabalhos Arqueológicos da U.A.U.M. / MEMÓRIAS, 7, 2010

Sondagem 15

Material de construção

	Tégula		Azulejo		Tijolo		Telha		Tijoleira		Indeterminável		Outro					
U.E.	Total de frag.	Marca	Total de frag.	Marca	Total de frag.	Marca	Total de frag.	Marca	Total de frag.	Marca	Total de frag.	Marca	Total de frag.	Marca	**total**	**cronologia**	**cota**	**Observações**
1029	0	0	0	0	0	0	0	0	0	0	0	0	0	0	0			
1122	0	0	0	0	0	0	0	0	0	0	0	0	0	0	0			
1172	1	0	0	0	0	0	0	0	0	0	0	0	0	0	1			
1174	0	0	0	0	0	0	0	0	0	0	0	0	0	0	0			
1185	0	0	0	0	0	0	0	0	0	0	0	0	0	0	0			
1188	0	0	2	0	0	0	0	0	0	0	0	0	0	0	2			
1251	0	0	0	0	0	0	0	0	0	0	0	0	0	0	0			
1252	0	0	0	0	0	0	0	0	0	0	0	0	0	0	0			
1268	0	0	0	0	0	0	0	0	0	0	0	0	0	0	0			
1277	0	0	0	0	0	0	0	0	0	0	0	0	0	0	0			
1287	0	0	0	0	0	0	0	0	0	0	0	0	1	0	1			outro = Tampa de ânfora
1295	0	0	0	0	0	0	1	0	1	0	0	0	0	0	2			
1297	0	0	0	0	0	0	0	0	0	0	0	0	0	0	0			
1302	0	0	0	0	0	0	0	0	0	0	0	0	0	0	0			
1317	1	0	0	0	0	0	0	0	1	0	0	0	2	0	4			outro = Tampa de ânfora
1320	0	0	0	0	0	0	0	0	0	0	1	0	0	0	1			
1322	0	0	0	0	1	0	0	0	0	0	0	0	0	0	1			
1757	0	0	0	0	0	0	0	0	0	0	0	0	0	0	0			
1763	0	0	0	0	0	0	0	0	0	0	0	0	0	0	0			
1775	0	0	0	0	0	0	0	0	0	0	0	0	0	0	0			
1776	0	0	0	0	0	0	0	0	0	0	0	0	0	0	0			
1778	0	0	0	0	0	0	0	0	0	0	0	0	0	0	0			
1781	0	0	0	0	0	0	0	0	0	0	0	0	0	0	0			
1784	0	0	0	0	0	0	0	0	0	0	0	0	0	0	0			
1786	0	0	0	0	0	0	0	0	0	0	0	0	0	0	0			
1788	0	0	0	0	0	0	0	0	0	0	0	0	0	0	0			
1789	0	0	0	0	0	0	0	0	0	0	0	0	0	0	0			
1794	0	0	0	0	0	0	0	0	0	0	0	0	0	0	0			
1798	0	0	0	0	0	0	0	0	0	0	0	0	0	0	0			
1810	0	0	0	0	0	0	0	0	0	0	0	0	0	0	0			
1814	0	0	0	0	0	0	0	0	0	0	0	0	0	0	0			
1817	0	0	0	0	0	0	0	0	0	0	0	0	0	0	0			
1818	0	0	0	0	0	0	0	0	0	0	0	0	0	0	0			
1824	0	0	0	0	0	0	0	0	1	0	0	0	0	0	1			
1827	0	0	0	0	0	0	0	0	0	0	0	0	0	0	0			
1838	0	0	0	0	0	0	0	0	0	0	0	0	0	0	0			
1839	0	0	0	0	0	0	0	0	0	0	0	0	0	0	0			
1845	0	0	0	0	0	0	0	0	0	0	0	0	0	0	0			
1846	0	0	0	0	0	0	0	0	0	0	0	0	0	0	0			
1930	0	0	0	0	0	0	0	0	0	0	0	0	0	0	0			
1931	0	0	0	0	0	0	0	0	0	0	0	0	0	0	0			
1934	0	0	0	0	0	0	0	0	0	0	0	0	0	0	0			
1939	0	0	0	0	0	0	0	0	0	0	0	0	0	0	0			
1940	0	0	0	0	0	0	0	0	0	0	0	0	0	0	0			
1941	0	0	0	0	0	0	0	0	0	0	0	0	0	0	0			
1944	0	0	0	0	0	0	0	0	0	0	0	0	0	0	0			
1948	0	0	0	0	0	0	1	0	0	0	0	0	0	0	1			
1950	0	0	0	0	0	0	0	0	0	0	0	0	0	0	0			
1956	0	0	0	0	0	0	0	0	0	0	0	0	0	0	0			
1959	0	0	0	0	0	0	0	0	0	0	0	0	0	0	0			
1961	0	0	0	0	0	0	0	0	0	0	0	0	0	0	0			
1963	0	0	0	0	0	0	0	0	0	0	0	0	0	0	0			
1966	0	0	0	0	0	0	0	0	0	0	0	0	0	0	0			
1984	0	0	0	0	0	0	0	0	0	0	0	0	0	0	0			
Total	**2**	**0**	**2**	**0**	**1**	**0**	**2**	**0**	**3**	**0**	**1**	**0**	**3**	**0**	**14**			

Trabalhos Arqueológicos da U.A.U.M. / MEMÓRIAS, 7, 2010

Achados e material inventariado no M.R.A.D.D.S

Sondagem 16

Nº Ach	UE	SEP	Nº inventário	Cota	Descrição	Data
266	1859				possível pia fragmentada lavrada em granito	31-03-2009
267	1860		2009.0673		lâmina de foice em ferro	31-03-2009
268	1860		2009.0453		alguidar em cerâmica comum (oxidante)	31-03-2009
269	1860		2009.0594		mó fragmentada em granito	31-03-2009
…	1878		2009.0482		testo em cerâmica comum fina (fragmentado)	…

Trabalhos Arqueológicos da U.A.U.M. / MEMÓRIAS, 7, 2010

Sondagem 16 - Total por produção

UE	Porcelana	Faiança	Vidrada	Comum - Redutora	Comum - Oxidante	Cinzenta tardia	Comum fina	Comum fina pintada	Cinzenta fina	Cinzenta fina polida	Sigillata	Cerâmica refractária	Bracarense	Engobe vermelho	Engobe branco	Engobe	Aguada	Ânfora	Lucerna	Cadinho	Cerâmica Castreja	Senhora do Leite	Grés	Dolium/talha	Candela	Indeterminado/outro	Urna	Material de construção	Vidro	Ficha de jogo	Lítico	Almofariz	Ferro	Prego	Escória	Cobre ou liga de cobre	Moeda	TOTAL	Total %
1856			1	1	3																																	5	0,19%
1858				45	606		85		5		17		2	103	1			12						9				4										889	33,93%
1859				13	148		48				48		1	19				4						2				3	1									287	10,95%
1860				12	259		79			5	37		10	73				3						10	1			4	3				1	2				499	19,05%
1863				21	121		26				11			21				3			1							4	5									213	8,13%
1869				7	54		7				1			6														5										80	3,05%
1871				1	4						17			1				1																				24	0,92%
1878				15	319		87		4		41		3	44				13						18				2	3									549	20,95%
1882					1						1																											2	0,08%
1886					5		43																					3										51	1,95%
1895																												2										2	0,08%
1898					6																																	6	0,23%
1899																												1										1	0,04%
1901					9		2											1																				12	0,46%
Total	0	0	1	115	1535	0	377	0	9	5	173	0	16	267	1	0	0	37	0	0	1	0	0	39	1	0	0	28	12	0	0	0	1	2	0	0	0	2620	100,00%
Total%	0,00%	0,00%	0,04%	4,39%	58,59%	0,00%	14,39%	0,00%	0,34%	0,19%	6,60%	0,00%	0,61%	10,19%	0,04%	0,00%	0,00%	1,41%	0,00%	0,00%	0,04%	0,00%	0,00%	1,49%	0,04%	0,00%	0,00%	1,07%	0,46%	0,00%	0,00%	0,00%	0,04%	0,08%	0,00%	0,00%	0,00%	100,00%	

Trabalhos Arqueológicos da U.A.U.M. / MEMÓRIAS, 7, 2010

Sondagem 16

Cerâmica comum (oxidante)

	bordo			colo			fundo			bojo/parede			asa			perfil completo			outros			indeterminável						
U.E.	s/ dec	c/ dec	pintado	s/ dec	c/ dec	pintado	s/ dec	c/ dec	pintado	s/ dec	c/ dec	pintado	s/ dec	c/ dec	pintado	s/ dec	c/ dec	pintado	s/ dec	c/ dec	pintado	s/ dec	c/ dec	pintado	**total**	**cronologia**	**cota**	**Observações**
1856	2	0	0	0	0	0	0	0	0	1	0	0	0	0	0	0	0	0	0	0	0	0	0	0	3			
1858	65	0	0	0	0	0	59	0	0	470	0	0	21	0	0	0	0	0	0	0	0	0	0	0	615			2 bordo,5 paredes,2 asas de Dolium
1859	28	0	0	0	0	0	8	0	0	108	0	0	6	0	0	0	0	0	0	0	0	0	0	0	150			2 pardes de Dolium
1860	32	0	0	0	0	0	17	0	0	204	0	0	15	0	0	0	0	0	1	0	0	0	0	0	269			outro = candela/ 1 asa,3 bordos, 6 paredes de Dolium
1863	11	0	0	0	0	0	14	0	0	84	1	0	11	0	0	0	0	0	0	0	0	0	0	0	121			
1869	10	0	0	0	0	0	6	0	0	38	0	0	0	0	0	0	0	0	0	0	0	0	0	0	54			
1871	1	0	0	0	0	0	0	0	0	2	0	0	1	0	0	0	0	0	0	0	0	0	0	0	4			
1878	35	0	0	0	0	0	21	0	0	267	0	0	13	0	0	1	0	0	0	0	0	0	0	0	337			1 bordo, 1 fundo e 16 paredes de Dolium
1882	0	0	0	0	0	0	0	0	0	1	0	0	0	0	0	0	0	0	0	0	0	0	0	0	1			
1886	2	0	0	0	0	0	0	0	0	3	0	0	0	0	0	0	0	0	0	0	0	0	0	0	5			
1895	0	0	0	0	0	0	0	0	0	0	0	0	0	0	0	0	0	0	0	0	0	0	0	0	0			
1898	0	0	0	0	0	0	2	0	0	4	0	0	0	0	0	0	0	0	0	0	0	0	0	0	6			
1899	0	0	0	0	0	0	0	0	0	0	0	0	0	0	0	0	0	0	0	0	0	0	0	0	0			
1901	1	0	0	0	0	0	0	0	0	8	0	0	0	0	0	0	0	0	0	0	0	0	0	0	9			
Total	**187**	**0**	**0**	**0**	**0**	**0**	**127**	**0**	**0**	**1190**	**1**	**0**	**67**	**0**	**0**	**1**	**0**	**0**	**1**	**0**	**0**	**0**	**0**	**0**	**1574**			

Cerâmica comum (redutora)

	bordo			colo			fundo			bojo/parede			asa			perfil completo			outros			indeterminável						
U.E.	s/ dec	c/ dec	pintado	s/ dec	c/ dec	pintado	s/ dec	c/ dec	pintado	s/ dec	c/ dec	pintado	s/ dec	c/ dec	pintado	s/ dec	c/ dec	pintado	s/ dec	c/ dec	pintado	s/ dec	c/ dec	pintado	**total**	**cronologia**	**cota**	**Observações**
1856	0	0	0	0	0	0	1	0	0	0	0	0	0	0	0	0	0	0	0	0	0	0	0	0	1			
1858	15	0	0	0	0	0	5	0	0	25	0	0	0	0	0	0	0	0	0	0	0	0	0	0	45			
1859	2	0	0	0	0	0	4	0	0	7	0	0	0	0	0	0	0	0	0	0	0	0	0	0	13			
1860	3	0	0	0	0	0	0	0	0	9	0	0	0	0	0	0	0	0	0	0	0	0	0	0	12			
1863	2	0	0	0	0	0	3	0	0	15	0	0	0	0	0	1	0	0	0	0	0	0	0	0	21			
1869	3	0	0	0	0	0	0	0	0	4	0	0	0	0	0	0	0	0	0	0	0	0	0	0	7			
1871	0	0	0	0	0	0	0	0	0	1	0	0	0	0	0	0	0	0	0	0	0	0	0	0	1			
1878	3	0	0	0	0	0	3	0	0	9	0	0	0	0	0	0	0	0	0	0	0	0	0	0	15			
1882	0	0	0	0	0	0	0	0	0	0	0	0	0	0	0	0	0	0	0	0	0	0	0	0	0			
1886	0	0	0	0	0	0	0	0	0	0	0	0	0	0	0	0	0	0	0	0	0	0	0	0	0			
1895	0	0	0	0	0	0	0	0	0	0	0	0	0	0	0	0	0	0	0	0	0	0	0	0	0			
1898	0	0	0	0	0	0	0	0	0	0	0	0	0	0	0	0	0	0	0	0	0	0	0	0	0			
1899	0	0	0	0	0	0	0	0	0	0	0	0	0	0	0	0	0	0	0	0	0	0	0	0	0			
1901	0	0	0	0	0	0	0	0	0	0	0	0	0	0	0	0	0	0	0	0	0	0	0	0	0			
Total	**28**	**0**	**0**	**0**	**0**	**0**	**16**	**0**	**0**	**70**	**0**	**0**	**0**	**0**	**0**	**1**	**0**	**0**	**0**	**0**	**0**	**0**	**0**	**0**	**115**			

Faiança

	bordo			colo			fundo			bojo/parede			asa			perfil completo			outros			indeterminável						
U.E.	s/ dec	c/ dec	pintado	s/ dec	c/ dec	pintado	s/ dec	c/ dec	pintado	s/ dec	c/ dec	pintado	s/ dec	c/ dec	pintado	s/ dec	c/ dec	pintado	s/ dec	c/ dec	pintado	s/ dec	c/ dec	pintado	**total**	**cronologia**	**cota**	**Observações**
1856	0	0	0	0	0	0	0	0	0	0	0	0	0	0	0	1	0	0	0	0	0	0	0	0	1			
1858	0	0	0	0	0	0	0	0	0	0	0	0	0	0	0	0	0	0	0	0	0	0	0	0	0			
1859	0	0	0	0	0	0	0	0	0	0	0	0	0	0	0	0	0	0	0	0	0	0	0	0	0			
1860	0	0	0	0	0	0	0	0	0	0	0	0	0	0	0	0	0	0	0	0	0	0	0	0	0			
1863	0	0	0	0	0	0	0	0	0	0	0	0	0	0	0	0	0	0	0	0	0	0	0	0	0			
1869	0	0	0	0	0	0	0	0	0	0	0	0	0	0	0	0	0	0	0	0	0	0	0	0	0			
1871	0	0	0	0	0	0	0	0	0	0	0	0	0	0	0	0	0	0	0	0	0	0	0	0	0			
1878	0	0	0	0	0	0	0	0	0	0	0	0	0	0	0	0	0	0	0	0	0	0	0	0	0			
1882	0	0	0	0	0	0	0	0	0	0	0	0	0	0	0	0	0	0	0	0	0	0	0	0	0			
1886	0	0	0	0	0	0	0	0	0	0	0	0	0	0	0	0	0	0	0	0	0	0	0	0	0			
1895	0	0	0	0	0	0	0	0	0	0	0	0	0	0	0	0	0	0	0	0	0	0	0	0	0			
1898	0	0	0	0	0	0	0	0	0	0	0	0	0	0	0	0	0	0	0	0	0	0	0	0	0			
1899	0	0	0	0	0	0	0	0	0	0	0	0	0	0	0	0	0	0	0	0	0	0	0	0	0			
1901	0	0	0	0	0	0	0	0	0	0	0	0	0	0	0	0	0	0	0	0	0	0	0	0	0			
Total	**0**	**0**	**0**	**0**	**0**	**0**	**0**	**0**	**0**	**0**	**0**	**0**	**0**	**0**	**0**	**1**	**0**	**0**	**0**	**0**	**0**	**0**	**0**	**0**	**1**			

Trabalhos Arqueológicos da U.A.U.M. / MEMÓRIAS, 7, 2010

Sondagem 16

Cerâmica cinzenta fina

	bordo			colo			fundo			bojo/parede			asa			perfil completo			outros			indeterminável						
U.E.	s/ dec	c/ dec	pintado	s/ dec	c/ dec	pintado	s/ dec	c/ dec	pintado	s/ dec	c/ dec	pintado	s/ dec	c/ dec	pintado	s/ dec	c/ dec	pintado	s/ dec	c/ dec	pintado	s/ dec	c/ dec	pintado	**total**	**cronologia**	**cota**	**Observações**
1856	0	0	0	0	0	0	0	0	0	0	0	0	0	0	0	0	0	0	0	0	0	0	0	0	0			
1858	0	0	0	0	0	0	1	0	0	4	0	0	0	0	0	0	0	0	0	0	0	0	0	0	5			
1859	0	0	0	0	0	0	0	0	0	0	0	0	0	0	0	0	0	0	0	0	0	0	0	0	0			
1860	0	0	0	0	0	0	0	0	0	0	0	0	0	0	0	0	0	0	0	0	0	0	0	0	0			
1863	0	0	0	0	0	0	0	0	0	0	0	0	0	0	0	0	0	0	0	0	0	0	0	0	0			
1869	0	0	0	0	0	0	0	0	0	0	0	0	0	0	0	0	0	0	0	0	0	0	0	0	0			
1871	0	0	0	0	0	0	0	0	0	0	0	0	0	0	0	0	0	0	0	0	0	0	0	0	0			
1878	1	0	0	0	0	0	1	0	0	2	0	0	0	0	0	0	0	0	0	0	0	0	0	0	4			
1882	0	0	0	0	0	0	0	0	0	0	0	0	0	0	0	0	0	0	0	0	0	0	0	0	0			
1886	0	0	0	0	0	0	0	0	0	0	0	0	0	0	0	0	0	0	0	0	0	0	0	0	0			
1895	0	0	0	0	0	0	0	0	0	0	0	0	0	0	0	0	0	0	0	0	0	0	0	0	0			
1898	0	0	0	0	0	0	0	0	0	0	0	0	0	0	0	0	0	0	0	0	0	0	0	0	0			
1899	0	0	0	0	0	0	0	0	0	0	0	0	0	0	0	0	0	0	0	0	0	0	0	0	0			
1901	0	0	0	0	0	0	0	0	0	0	0	0	0	0	0	0	0	0	0	0	0	0	0	0	0			
Total	**1**	**0**	**0**	**0**	**0**	**0**	**2**	**0**	**0**	**6**	**0**	**0**	**0**	**0**	**0**	**0**	**0**	**0**	**0**	**0**	**0**	**0**	**0**	**0**	**9**			

Cerâmica cinzenta fina polida

	bordo			colo			fundo			bojo/parede			asa			perfil completo			outros			indeterminável						
U.E.	s/ dec	c/ dec	pintado	s/ dec	c/ dec	pintado	s/ dec	c/ dec	pintado	s/ dec	c/ dec	pintado	s/ dec	c/ dec	pintado	s/ dec	c/ dec	pintado	s/ dec	c/ dec	pintado	s/ dec	c/ dec	pintado	**total**	**cronologia**	**cota**	**Observações**
1856	0	0	0	0	0	0	0	0	0	0	0	0	0	0	0	0	0	0	0	0	0	0	0	0	0			
1858	0	0	0	0	0	0	0	0	0	0	0	0	0	0	0	0	0	0	0	0	0	0	0	0	0			
1859	0	0	0	0	0	0	0	0	0	0	0	0	0	0	0	0	0	0	0	0	0	0	0	0	0			
1860	0	0	0	0	0	0	1	0	0	4	0	0	0	0	0	0	0	0	0	0	0	0	0	0	5			
1863	0	0	0	0	0	0	0	0	0	0	0	0	0	0	0	0	0	0	0	0	0	0	0	0	0			
1869	0	0	0	0	0	0	0	0	0	0	0	0	0	0	0	0	0	0	0	0	0	0	0	0	0			
1871	0	0	0	0	0	0	0	0	0	0	0	0	0	0	0	0	0	0	0	0	0	0	0	0	0			
1878	0	0	0	0	0	0	0	0	0	0	0	0	0	0	0	0	0	0	0	0	0	0	0	0	0			
1882	0	0	0	0	0	0	0	0	0	0	0	0	0	0	0	0	0	0	0	0	0	0	0	0	0			
1886	0	0	0	0	0	0	0	0	0	0	0	0	0	0	0	0	0	0	0	0	0	0	0	0	0			
1895	0	0	0	0	0	0	0	0	0	0	0	0	0	0	0	0	0	0	0	0	0	0	0	0	0			
1898	0	0	0	0	0	0	0	0	0	0	0	0	0	0	0	0	0	0	0	0	0	0	0	0	0			
1899	0	0	0	0	0	0	0	0	0	0	0	0	0	0	0	0	0	0	0	0	0	0	0	0	0			
1901	0	0	0	0	0	0	0	0	0	0	0	0	0	0	0	0	0	0	0	0	0	0	0	0	0			
Total	**0**	**0**	**0**	**0**	**0**	**0**	**1**	**0**	**0**	**4**	**0**	**0**	**0**	**0**	**0**	**0**	**0**	**0**	**0**	**0**	**0**	**0**	**0**	**0**	**5**			

Cerâmica comum fina

	bordo			colo			fundo			bojo/parede			asa			perfil completo			outros			indeterminável						
U.E.	s/ dec	c/ dec	pintado	s/ dec	c/ dec	pintado	s/ dec	c/ dec	pintado	s/ dec	c/ dec	pintado	s/ dec	c/ dec	pintado	s/ dec	c/ dec	pintado	s/ dec	c/ dec	pintado	s/ dec	c/ dec	pintado	**total**	**cronologia**	**cota**	**Observações**
1856	0	0	0	0	0	0	0	0	0	0	0	0	0	0	0	0	0	0	0	0	0	0	0	0	0			
1858	15	0	0	0	0	0	6	0	0	60	1	3	0	0	0	0	0	0	0	0	0	0	0	0	85			
1859	4	0	0	0	0	0	4	0	0	37	0	0	3	0	0	0	0	0	0	0	0	0	0	0	48			
1860	10	0	0	0	0	0	1	0	0	64	0	0	4	0	0	0	0	0	0	0	0	0	0	0	79			
1863	2	0	1	0	0	0	7	0	0	14	0	0	2	0	0	0	0	0	0	0	0	0	0	0	26			
1869	1	0	0	0	0	0	0	0	0	4	0	1	1	0	0	0	0	0	0	0	0	0	0	0	7			
1871	0	0	0	0	0	0	0	0	0	0	0	0	0	0	0	0	0	0	0	0	0	0	0	0	0			
1878	6	0	0	0	0	0	14	0	0	64	0	0	3	0	0	0	0	0	0	0	0	0	0	0	87			
1882	0	0	0	0	0	0	0	0	0	0	0	0	0	0	0	0	0	0	0	0	0	0	0	0	0			
1886	3	0	0	0	0	0	2	0	0	37	0	0	1	0	0	0	0	0	0	0	0	0	0	0	43			
1895	0	0	0	0	0	0	0	0	0	0	0	0	0	0	0	0	0	0	0	0	0	0	0	0	0			
1898	0	0	0	0	0	0	0	0	0	0	0	0	0	0	0	0	0	0	0	0	0	0	0	0	0			
1899	0	0	0	0	0	0	0	0	0	0	0	0	0	0	0	0	0	0	0	0	0	0	0	0	0			
1901	0	0	0	0	0	0	1	0	0	1	0	0	0	0	0	0	0	0	0	0	0	0	0	0	2			
Total	**41**	**0**	**1**	**0**	**0**	**0**	**35**	**0**	**0**	**281**	**1**	**4**	**14**	**0**	**0**	**0**	**0**	**0**	**0**	**0**	**0**	**0**	**0**	**0**	**377**			

Trabalhos Arqueológicos da U.A.U.M. / MEMÓRIAS, 7, 2010

Sondagem 16

Engobe Vermelho

	bordo			colo			fundo			bojo/parede			asa			perfil completo			outros			indeterminável						
U.E.	s/ dec	c/ dec	pintado	s/ dec	c/ dec	pintado	s/ dec	c/ dec	pintado	s/ dec	c/ dec	pintado	s/ dec	c/ dec	pintado	s/ dec	c/ dec	pintado	s/ dec	c/ dec	pintado	s/ dec	c/ dec	pintado	**total**	**cronologia**	**cota**	**Observações**
1856	0	0	0	0	0	0	0	0	0	0	0	0	0	0	0	0	0	0	0	0	0	0	0	0	0			
1858	17	0	0	0	0	0	17	0	0	59	0	0	8	0	0	2	0	0	0	0	0	0	0	0	103			
1859	11	0	0	0	0	0	5	0	0	0	0	0	3	0	0	0	0	0	0	0	0	0	0	0	19			
1860	14	0	0	0	0	0	12	0	0	46	0	0	1	0	0	0	0	0	0	0	0	0	0	0	73			
1863	2	0	0	0	0	0	3	0	0	12	0	0	3	0	0	1	0	0	0	0	0	0	0	0	21			
1869	0	0	0	0	0	0	0	0	0	5	0	0	1	0	0	0	0	0	0	0	0	0	0	0	6			
1871	1	0	0	0	0	0	0	0	0	0	0	0	0	0	0	0	0	0	0	0	0	0	0	0	1			
1878	17	0	0	0	0	0	0	0	0	24	0	0	3	0	0	0	0	0	0	0	0	0	0	0	44			
1882	0	0	0	0	0	0	0	0	0	0	0	0	0	0	0	0	0	0	0	0	0	0	0	0	0			
1886	0	0	0	0	0	0	0	0	0	0	0	0	0	0	0	0	0	0	0	0	0	0	0	0	0			
1895	0	0	0	0	0	0	0	0	0	0	0	0	0	0	0	0	0	0	0	0	0	0	0	0	0			
1898	0	0	0	0	0	0	0	0	0	0	0	0	0	0	0	0	0	0	0	0	0	0	0	0	0			
1899	0	0	0	0	0	0	0	0	0	0	0	0	0	0	0	0	0	0	0	0	0	0	0	0	0			
1901	0	0	0	0	0	0	0	0	0	0	0	0	0	0	0	0	0	0	0	0	0	0	0	0	0			
Total	**62**	**0**	**0**	**0**	**0**	**0**	**37**	**0**	**0**	**146**	**0**	**0**	**19**	**0**	**0**	**3**	**0**	**0**	**0**	**0**	**0**	**0**	**0**	**0**	**267**			

Engobe Branco

	bordo			colo			fundo			bojo/parede			asa			perfil completo			outros			indeterminável						
U.E.	s/ dec	c/ dec	pintado	s/ dec	c/ dec	pintado	s/ dec	c/ dec	pintado	s/ dec	c/ dec	pintado	s/ dec	c/ dec	pintado	s/ dec	c/ dec	pintado	s/ dec	c/ dec	pintado	s/ dec	c/ dec	pintado	**total**	**cronologia**	**cota**	**Observações**
1856	0	0	0	0	0	0	0	0	0	0	0	0	0	0	0	0	0	0	0	0	0	0	0	0	0			
1858	0	0	0	0	0	0	0	0	0	1	0	0	0	0	0	0	0	0	0	0	0	0	0	0	1			
1859	0	0	0	0	0	0	0	0	0	0	0	0	0	0	0	0	0	0	0	0	0	0	0	0	0			
1860	0	0	0	0	0	0	0	0	0	0	0	0	0	0	0	0	0	0	0	0	0	0	0	0	0			
1863	0	0	0	0	0	0	0	0	0	0	0	0	0	0	0	0	0	0	0	0	0	0	0	0	0			
1869	0	0	0	0	0	0	0	0	0	0	0	0	0	0	0	0	0	0	0	0	0	0	0	0	0			
1871	0	0	0	0	0	0	0	0	0	0	0	0	0	0	0	0	0	0	0	0	0	0	0	0	0			
1878	0	0	0	0	0	0	0	0	0	0	0	0	0	0	0	0	0	0	0	0	0	0	0	0	0			
1882	0	0	0	0	0	0	0	0	0	0	0	0	0	0	0	0	0	0	0	0	0	0	0	0	0			
1886	0	0	0	0	0	0	0	0	0	0	0	0	0	0	0	0	0	0	0	0	0	0	0	0	0			
1895	0	0	0	0	0	0	0	0	0	0	0	0	0	0	0	0	0	0	0	0	0	0	0	0	0			
1898	0	0	0	0	0	0	0	0	0	0	0	0	0	0	0	0	0	0	0	0	0	0	0	0	0			
1899	0	0	0	0	0	0	0	0	0	0	0	0	0	0	0	0	0	0	0	0	0	0	0	0	0			
1901	0	0	0	0	0	0	0	0	0	0	0	0	0	0	0	0	0	0	0	0	0	0	0	0	0			
Total	**0**	**0**	**0**	**0**	**0**	**0**	**0**	**0**	**0**	**1**	**0**	**0**	**0**	**0**	**0**	**0**	**0**	**0**	**0**	**0**	**0**	**0**	**0**	**0**	**1**			

Ânfora

	bordo			colo			fundo			bojo/parede			asa			perfil completo			outros			indeterminável						
U.E.	s/ dec	c/ dec	pintado	s/ dec	c/ dec	pintado	s/ dec	c/ dec	pintado	s/ dec	c/ dec	pintado	s/ dec	c/ dec	pintado	s/ dec	c/ dec	pintado	s/ dec	c/ dec	pintado	s/ dec	c/ dec	pintado	**total**	**cronologia**	**cota**	**Observações**
1856	0	0	0	0	0	0	0	0	0	0	0	0	0	0	0	0	0	0	0	0	0	0	0	0	0			
1858	0	0	0	0	0	0	1	0	0	10	0	0	1	0	0	0	0	0	0	0	0	0	0	0	12			
1859	0	0	0	0	0	0	0	0	0	4	0	0	0	0	0	0	0	0	0	0	0	0	0	0	4			
1860	0	0	0	0	0	0	0	0	0	3	0	0	0	0	0	0	0	0	0	0	0	0	0	0	3			
1863	0	0	0	0	0	0	0	0	0	3	0	0	0	0	0	0	0	0	0	0	0	0	0	0	3			
1869	0	0	0	0	0	0	0	0	0	0	0	0	0	0	0	0	0	0	0	0	0	0	0	0	0			
1871	0	0	0	0	0	0	0	0	0	1	0	0	0	0	0	0	0	0	0	0	0	0	0	0	1			
1878	0	0	0	0	0	0	0	0	0	12	0	0	1	0	0	0	0	0	0	0	0	0	0	0	13			
1882	0	0	0	0	0	0	0	0	0	0	0	0	0	0	0	0	0	0	0	0	0	0	0	0	0			
1886	0	0	0	0	0	0	0	0	0	0	0	0	0	0	0	0	0	0	0	0	0	0	0	0	0			
1895	0	0	0	0	0	0	0	0	0	0	0	0	0	0	0	0	0	0	0	0	0	0	0	0	0			
1898	0	0	0	0	0	0	0	0	0	0	0	0	0	0	0	0	0	0	0	0	0	0	0	0	0			
1899	0	0	0	0	0	0	0	0	0	0	0	0	0	0	0	0	0	0	0	0	0	0	0	0	0			
1901	0	0	0	0	0	0	0	0	0	0	0	0	1	0	0	0	0	0	0	0	0	0	0	0	1			
Total	**0**	**0**	**0**	**0**	**0**	**0**	**1**	**0**	**0**	**33**	**0**	**0**	**3**	**0**	**0**	**0**	**0**	**0**	**0**	**0**	**0**	**0**	**0**	**0**	**37**			

Trabalhos Arqueológicos da U.A.U.M. / MEMÓRIAS, 7, 2010

Sondagem 16

Sigillata

U.E.	bordo			colo			fundo			bojo/parede			asa			perfil completo			outros			indeterminável			total	cronologia	cota	Observações
	s/ dec	c/ dec	pintado	s/ dec	c/ dec	pintado	s/ dec	c/ dec	pintado	s/ dec	c/ dec	pintado	s/ dec	c/ dec	pintado	s/ dec	c/ dec	pintado	s/ dec	c/ dec	pintado	s/ dec	c/ dec	pintado				
1856	0	0	0	0	0	0	0	0	0	0	0	0	0	0	0	0	0	0	0	0	0	0	0	0	0			
1858	1	0	0	0	0	0	1	1	0	14	0	0	0	0	0	0	0	0	0	0	0	0	0	0	17			
1859	11	0	0	0	0	0	11	0	0	23	0	0	2	0	0	0	0	0	1	0	0	0	0	0	48			outro = gargalo cantil
1860	2	0	0	0	0	0	8	0	0	27	0	0	0	0	0	0	0	0	0	0	0	0	0	0	37			
1863	2	0	0	0	0	0	2	0	0	7	0	0	0	0	0	0	0	0	0	0	0	0	0	0	11			
1869	0	0	0	0	0	0	0	0	0	1	0	0	0	0	0	0	0	0	0	0	0	0	0	0	1			
1871	3	0	0	0	0	0	5	0	0	9	0	0	0	0	0	0	0	0	0	0	0	0	0	0	17			
1878	16	0	0	0	0	0	23	0	0	2	0	0	0	0	0	0	0	0	0	0	0	0	0	0	41			
1882	0	0	0	0	0	0	0	0	0	0	0	0	0	0	0	0	0	0	0	0	0	1	0	0	1			
1886	0	0	0	0	0	0	0	0	0	0	0	0	0	0	0	0	0	0	0	0	0	0	0	0	0			
1895	0	0	0	0	0	0	0	0	0	0	0	0	0	0	0	0	0	0	0	0	0	0	0	0	0			
1898	0	0	0	0	0	0	0	0	0	0	0	0	0	0	0	0	0	0	0	0	0	0	0	0	0			
1899	0	0	0	0	0	0	0	0	0	0	0	0	0	0	0	0	0	0	0	0	0	0	0	0	0			
1901	0	0	0	0	0	0	0	0	0	0	0	0	0	0	0	0	0	0	0	0	0	0	0	0	0			
Total	**35**	**0**	**0**	**0**	**0**	**0**	**50**	**1**	**0**	**83**	**0**	**0**	**2**	**0**	**0**	**0**	**0**	**0**	**1**	**0**	**0**	**1**	**0**	**0**	**173**			

Cerâmica tipo Bracarense

U.E.	bordo			colo			fundo			bojo/parede			asa			perfil completo			outros			indeterminável			total	cronologia	cota	Observações
	s/ dec	c/ dec	pintado	s/ dec	c/ dec	pintado	s/ dec	c/ dec	pintado	s/ dec	c/ dec	pintado	s/ dec	c/ dec	pintado	s/ dec	c/ dec	pintado	s/ dec	c/ dec	pintado	s/ dec	c/ dec	pintado				
1856	0	0	0	0	0	0	0	0	0	0	0	0	0	0	0	0	0	0	0	0	0	0	0	0	0			
1858	1	0	0	0	0	0	1	0	0	0	0	0	0	0	0	0	0	0	0	0	0	0	0	0	2			
1859	0	0	0	0	0	0	0	0	0	1	0	0	0	0	0	0	0	0	0	0	0	0	0	0	1			
1860	3	0	0	0	0	0	3	0	0	4	0	0	0	0	0	0	0	0	0	0	0	0	0	0	10			
1863	0	0	0	0	0	0	0	0	0	0	0	0	0	0	0	0	0	0	0	0	0	0	0	0	0			
1869	0	0	0	0	0	0	0	0	0	0	0	0	0	0	0	0	0	0	0	0	0	0	0	0	0			
1871	0	0	0	0	0	0	0	0	0	0	0	0	0	0	0	0	0	0	0	0	0	0	0	0	0			
1878	2	0	0	0	0	0	0	0	0	0	0	0	1	0	0	0	0	0	0	0	0	0	0	0	3			
1882	0	0	0	0	0	0	0	0	0	0	0	0	0	0	0	0	0	0	0	0	0	0	0	0	0			
1886	0	0	0	0	0	0	0	0	0	0	0	0	0	0	0	0	0	0	0	0	0	0	0	0	0			
1895	0	0	0	0	0	0	0	0	0	0	0	0	0	0	0	0	0	0	0	0	0	0	0	0	0			
1898	0	0	0	0	0	0	0	0	0	0	0	0	0	0	0	0	0	0	0	0	0	0	0	0	0			
1899	0	0	0	0	0	0	0	0	0	0	0	0	0	0	0	0	0	0	0	0	0	0	0	0	0			
1901	0	0	0	0	0	0	0	0	0	0	0	0	0	0	0	0	0	0	0	0	0	0	0	0	0			
Total	**6**	**0**	**0**	**0**	**0**	**0**	**4**	**0**	**0**	**5**	**0**	**0**	**1**	**0**	**0**	**0**	**0**	**0**	**0**	**0**	**0**	**0**	**0**	**0**	**16**			

Cerâmica Castreja

U.E.	bordo			colo			fundo			bojo/parede			asa			perfil completo			outros			indeterminável			total	cronologia	cota	Observações
	s/ dec	c/ dec	pintado	s/ dec	c/ dec	pintado	s/ dec	c/ dec	pintado	s/ dec	c/ dec	pintado	s/ dec	c/ dec	pintado	s/ dec	c/ dec	pintado	s/ dec	c/ dec	pintado	s/ dec	c/ dec	pintado				
1856	0	0	0	0	0	0	0	0	0	0	0	0	0	0	0	0	0	0	0	0	0	0	0	0	0			
1858	0	0	0	0	0	0	0	0	0	0	0	0	0	0	0	0	0	0	0	0	0	0	0	0	0			
1859	0	0	0	0	0	0	0	0	0	0	0	0	0	0	0	0	0	0	0	0	0	0	0	0	0			
1860	0	0	0	0	0	0	0	0	0	0	0	0	0	0	0	0	0	0	0	0	0	0	0	0	0			
1863	0	0	0	0	0	0	0	0	0	1	0	0	0	0	0	0	0	0	0	0	0	0	0	0	1			
1869	0	0	0	0	0	0	0	0	0	0	0	0	0	0	0	0	0	0	0	0	0	0	0	0	0			
1871	0	0	0	0	0	0	0	0	0	0	0	0	0	0	0	0	0	0	0	0	0	0	0	0	0			
1878	0	0	0	0	0	0	0	0	0	0	0	0	0	0	0	0	0	0	0	0	0	0	0	0	0			
1882	0	0	0	0	0	0	0	0	0	0	0	0	0	0	0	0	0	0	0	0	0	0	0	0	0			
1886	0	0	0	0	0	0	0	0	0	0	0	0	0	0	0	0	0	0	0	0	0	0	0	0	0			
1895	0	0	0	0	0	0	0	0	0	0	0	0	0	0	0	0	0	0	0	0	0	0	0	0	0			
1898	0	0	0	0	0	0	0	0	0	0	0	0	0	0	0	0	0	0	0	0	0	0	0	0	0			
1899	0	0	0	0	0	0	0	0	0	0	0	0	0	0	0	0	0	0	0	0	0	0	0	0	0			
1901	0	0	0	0	0	0	0	0	0	0	0	0	0	0	0	0	0	0	0	0	0	0	0	0	0			
Total	**0**	**0**	**0**	**0**	**0**	**0**	**0**	**0**	**0**	**1**	**0**	**0**	**0**	**0**	**0**	**0**	**0**	**0**	**0**	**0**	**0**	**0**	**0**	**0**	**1**			

Trabalhos Arqueológicos da U.A.U.M. / MEMÓRIAS, 7, 2010

Sondagem 16

Material de construção

U.E.	Tégula		Azulejo		Tijolo		Telha		Tijoleira		Indeterminável		Outro		total	cronologia	cota	Observações
	Total de frag.	Marca	Total de frag.	Marca	Total de frag.	Marca	Total de frag.	Marca	Total de frag.	Marca	Total de frag.	Marca	Total de frag.	Marca				
1856	0	0	0	0	0	0	0	0	0	0	0	0	0	0	0			
1858	1	0	0	0	0	0	0	0	1	0	0	0	2	0	4			outro = tubulli
1859	1	0	0	0	0	0	1	0	1	0	0	0	0	0	3			
1860	1	0	0	0	0	0	1	0	0	0	1	0	1	0	4			outro = peso de tear
1863	0	0	0	0	0	0	1	0	1	0	2	0	0	0	4			
1869	0	0	0	0	0	0	0	0	0	0	4	0	1	0	5			outro = peso de tear
1871	0	0	0	0	0	0	0	0	0	0	0	0	0	0	0			
1878	0	0	0	0	0	0	0	0	0	0	0	0	2	0	2			outro = tampa de ânfora
1882	0	0	0	0	0	0	0	0	0	0	0	0	0	0	0			
1886	2	0	0	0	0	0	0	0	0	0	1	0	0	0	3			
1895	0	0	0	0	0	0	0	0	0	0	0	0	2	0	2			U.E.1895 2 canos de tubulli
1898	0	0	0	0	0	0	0	0	0	0	0	0	0	0	0			
1899	0	0	0	0	0	0	0	0	0	1	0	0	0	0	1			
1901	0	0	0	0	0	0	0	0	0	0	0	0	0	0	0			
Total	**5**	**0**	**0**	**0**	**0**	**0**	**3**	**0**	**3**	**1**	**8**	**0**	**8**	**0**	**28**			

Trabalhos Arqueológicos da U.A.U.M. / MEMÓRIAS, 7, 2010

Sondagem 16

Vidro

U.E.	Bordo		Gargalo		fundo		bojo/parede		asa		perfil completo		outro		indeterminável		total	cronologia	cota	Observações
	s/ dec	c/ dec	s/ dec	c/ dec	s/ dec	c/ dec	s/ dec	c/ dec	s/ dec	c/ dec	s/ dec	c/ dec	s/ dec	c/ dec	s/ dec	c/ dec				
1856	0	0	0	0	0	0	0	0	0	0	0	0	0	0	0	0	0			
1858	0	0	0	0	0	0	0	0	0	0	0	0	0	0	0	0	0			
1859	0	0	0	0	0	0	0	0	0	0	0	0	0	0	1	0	1			
1860	0	0	0	0	0	0	3	0	0	0	0	0	0	0	0	0	3			
1863	0	0	0	0	2	0	3	0	0	0	0	0	0	0	0	0	5			
1869	0	0	0	0	0	0	0	0	0	0	0	0	0	0	0	0	0			
1871	0	0	0	0	0	0	0	0	0	0	0	0	0	0	0	0	0			
1878	1	0	0	0	1	0	0	0	1	0	0	0	0	0	0	0	3			
1882	0	0	0	0	0	0	0	0	0	0	0	0	0	0	0	0	0			
1886	0	0	0	0	0	0	0	0	0	0	0	0	0	0	0	0	0			
1895	0	0	0	0	0	0	0	0	0	0	0	0	0	0	0	0	0			
1898	0	0	0	0	0	0	0	0	0	0	0	0	0	0	0	0	0			
1899	0	0	0	0	0	0	0	0	0	0	0	0	0	0	0	0	0			
1901	0	0	0	0	0	0	0	0	0	0	0	0	0	0	0	0	0			
Total	**1**	**0**	**0**	**0**	**3**	**0**	**6**	**0**	**1**	**0**	**0**	**0**	**0**	**0**	**1**	**0**	**12**			

Trabalhos Arqueológicos da UAUM / MEMÓRIAS, 7, 2010

Achados e material inventariado no M.R.A.D.D.S

Sondagem 17

Nº Ach	UE	SEP	Nº inventário	Cota	Descrição	Data
439	2069		2009.0459		marca em cerâmica (punção)	27-04-2009
440	2069		2009.0458		prato em terra sigillata Hispânica Drag 15/17	27-04-2009
…	2069		2009.0423	CE090B	objecto cónico com perfuração central em liga de cobre	27-04-2009
…	2069		2009.0484		prato em cerâmica comum (redutora) com lista vermelha pintada no lábio	27-04-2009
…	2069		2009.0488		fundo em cerâmica comum fina com marca de oleiro (*EX.OF.PR.L* **VI(?)**)	27-04-2009
…	2069		2009.0489		cossoiro cerâmico decorado	27-04-2009
…	2069		2009.0490		cossoiro cerâmico	27-04-2009
…	2069		2009.0491		prato com engobe vermelho (c/forma identificável)	27-04-2009
…	2069		2009.0492		almofariz em cerâmica comum (oxidante) com perfil completo	27-04-2009
…	2069		2009.0493		prato com engobe vermelho (c/forma identificável)	27-04-2009

Trabalhos Arqueológicos da U.A.U.M. / MEMÓRIAS, 7, 2010

Sondagem 17 - Total por produção

UE	Porcelana	Faiança	Vidrada	Comum - Redutora	Comum - Oxidante	Cinzenta tardia	Comum fina	Comum fina pintada	Cinzenta fina	Cinzenta fina polida	Sigillata	Cerâmica refractária	Bracarense	Engobe vermelho	Engobe branco	Engobe	Aguada	Ânfora	Lucerna	Cadinho	Cerâmica Castreja	Senhora do Leite	Grés	Dolium/talha	Candela	Indeterminado/outro	Urna	Material de construção	Vidro	Ficha de jogo	Lítico	Almofariz	Ferro	Prego	Escória	Cobre ou liga de cobre	Moeda	TOTAL	Total %
2000		5	33	1	49																							1										89	5,09%
2009	20	105	191	3	56																							9	15									399	22,80%
2069				24	784		185		14		77		10	114					1							3		12	3	1						1		1229	70,23%
2074				3	9		1																						19	1								33	1,89%
2078					5																																	5	0,29%
2079				2										2																								4	0,23%
2090																												1										1	0,06%
Total	20	110	224	33	903	0	186	0	14	0	77	0	10	116	0	0	0	0	1	0	0	0	0	0	0	3	0	23	37	2	0	0	0	0	0	1	0	1760	100,00%
Total%	1,14%	6,29%	12,80%	1,89%	51,60%	0,00%	10,63%	0,00%	0,80%	0,00%	4,40%	0,00%	0,57%	6,63%	0,00%	0,00%	0,00%	0,00%	0,06%	0,00%	0,00%	0,00%	0,00%	0,00%	0,00%	0,17%	0,00%	1,31%	2,11%	0,11%	0,00%	0,00%	0,00%	0,00%	0,00%	0,06%	0,00%	100,00%	

Trabalhos Arqueológicos da U.A.U.M. / MEMÓRIAS, 1/2010

Sondagem 17

Cerâmica comum (oxidante)

	bordo			colo			fundo			bojo/parede			asa			perfil completo			outros			indeterminável						
U.E.	s/ dec	c/ dec	pintado	s/ dec	c/ dec	pintado	s/ dec	c/ dec	pintado	s/ dec	c/ dec	pintado	s/ dec	c/ dec	pintado	s/ dec	c/ dec	pintado	s/ dec	c/ dec	pintado	s/ dec	c/ dec	pintado	**total**	**cronologia**	**cota**	**Observações**
2000	8	0	0	0	0	0	4	0	0	31	0	0	3	0	0	0	0	0	3	0	0	0	0	0	49			outro = testo
2009	5	1	0	0	0	0	14	0	0	22	2	0	7	0	0	0	0	0	5	0	0	0	0	0	56			
2069	127	0	0	0	0	0	56	0	0	560	0	0	38	0	0	0	0	0	2	0	0	0	0	0	783			
2074	2	0	0	0	0	0	1	0	0	6	0	0	0	0	0	0	0	0	1	0	0	0	0	0	10			outro = ficha de jogo(?)
2078	0	0	0	0	0	0	1	0	0	4	0	0	0	0	0	0	0	0	0	0	0	0	0	0	5			
2079	0	0	0	0	0	0	0	0	0	0	0	0	0	0	0	0	0	0	0	0	0	0	0	0	0			
2090	0	0	0	0	0	0	0	0	0	0	0	0	0	0	0	0	0	0	0	0	0	0	0	0	0			
Total	**142**	**1**	**0**	**0**	**0**	**0**	**76**	**0**	**0**	**623**	**2**	**0**	**48**	**0**	**0**	**0**	**0**	**0**	**11**	**0**	**0**	**0**	**0**	**0**	**903**			

Cerâmica comum (redutora)

	bordo			colo			fundo			bojo/parede			asa			perfil completo			outros			indeterminável						
U.E.	s/ dec	c/ dec	pintado	s/ dec	c/ dec	pintado	s/ dec	c/ dec	pintado	s/ dec	c/ dec	pintado	s/ dec	c/ dec	pintado	s/ dec	c/ dec	pintado	s/ dec	c/ dec	pintado	s/ dec	c/ dec	pintado	**total**	**cronologia**	**cota**	**Observações**
2000	0	0	0	0	0	0	1	0	0	0	0	0	0	0	0	0	0	0	0	0	0	0	0	0	1			
2009	3	0	0	0	0	0	0	0	0	0	0	0	0	0	0	0	0	0	0	0	0	0	0	0	3			
2069	6	0	0	0	0	0	5	0	0	10	0	0	2	0	0	0	0	0	0	0	0	0	0	0	23			
2074	0	0	0	0	0	0	0	0	0	3	0	0	0	0	0	0	0	0	0	0	0	0	0	0	3			
2078	0	0	0	0	0	0	0	0	0	0	0	0	0	0	0	0	0	0	0	0	0	0	0	0	0			
2079	0	0	0	0	0	0	0	0	0	2	0	0	0	0	0	0	0	0	0	0	0	0	0	0	2			
2090	0	0	0	0	0	0	0	0	0	0	0	0	0	0	0	0	0	0	0	0	0	0	0	0	0			
Total	**9**	**0**	**0**	**0**	**0**	**0**	**6**	**0**	**0**	**15**	**0**	**0**	**2**	**0**	**0**	**0**	**0**	**0**	**0**	**0**	**0**	**0**	**0**	**0**	**32**			

Cerâmica Vidrada

	bordo			colo			fundo			bojo/parede			asa			perfil completo			outros			indeterminável						
U.E.	s/ dec	c/ dec	pintado	s/ dec	c/ dec	pintado	s/ dec	c/ dec	pintado	s/ dec	c/ dec	pintado	s/ dec	c/ dec	pintado	s/ dec	c/ dec	pintado	s/ dec	c/ dec	pintado	s/ dec	c/ dec	pintado	**total**	**cronologia**	**cota**	**Observações**
2000	6	0	0	0	0	0	7	0	0	17	0	0	1	0	0	1	0	0	1	0	0	0	0	0	33			
2009	60	0	0	0	0	0	28	0	0	96	0	0	5	0	0	1	0	0	1	0	0	0	0	0	191			
2069	0	0	0	0	0	0	0	0	0	0	0	0	0	0	0	0	0	0	0	0	0	0	0	0	0			
2074	0	0	0	0	0	0	0	0	0	0	0	0	0	0	0	0	0	0	0	0	0	0	0	0	0			
2078	0	0	0	0	0	0	0	0	0	0	0	0	0	0	0	0	0	0	0	0	0	0	0	0	0			
2079	0	0	0	0	0	0	0	0	0	0	0	0	0	0	0	0	0	0	0	0	0	0	0	0	0			
2090	0	0	0	0	0	0	0	0	0	0	0	0	0	0	0	0	0	0	0	0	0	0	0	0	0			
Total	**66**	**0**	**0**	**0**	**0**	**0**	**35**	**0**	**0**	**113**	**0**	**0**	**6**	**0**	**0**	**2**	**0**	**0**	**2**	**0**	**0**	**0**	**0**	**0**	**224**			

Trabalhos Arqueológicos da U.A.U.M. / MEMÓRIAS, 7, 2010

Sondagem 17

Faiança

	bordo			colo			fundo			bojo/parede			asa			perfil completo			outros			indeterminável						
U.E.	s/ dec	c/ dec	pintado	s/ dec	c/ dec	pintado	s/ dec	c/ dec	pintado	s/ dec	c/ dec	pintado	s/ dec	c/ dec	pintado	s/ dec	c/ dec	pintado	s/ dec	c/ dec	pintado	s/ dec	c/ dec	pintado	**total**	**cronologia**	**cota**	**Observações**
2000	4	0	0	0	0	0	0	0	0	1	0	0	0	0	0	0	0	0	0	0	0	0	0	0	5			
2009	41	0	0	0	0	0	19	0	0	39	0	0	2	0	0	1	0	0	2	0	0	1	0	0	105			
2069	0	0	0	0	0	0	0	0	0	0	0	0	0	0	0	0	0	0	0	0	0	0	0	0	0			
2074	0	0	0	0	0	0	0	0	0	0	0	0	0	0	0	0	0	0	0	0	0	0	0	0	0			
2078	0	0	0	0	0	0	0	0	0	0	0	0	0	0	0	0	0	0	0	0	0	0	0	0	0			
2079	0	0	0	0	0	0	0	0	0	0	0	0	0	0	0	0	0	0	0	0	0	0	0	0	0			
2090	0	0	0	0	0	0	0	0	0	0	0	0	0	0	0	0	0	0	0	0	0	0	0	0	0			
Total	**45**	**0**	**0**	**0**	**0**	**0**	**19**	**0**	**0**	**40**	**0**	**0**	**2**	**0**	**0**	**1**	**0**	**0**	**2**	**0**	**0**	**1**	**0**	**0**	**110**			

Porcelana

	bordo			colo			fundo			bojo/parede			asa			perfil completo			outros			indeterminável						
U.E.	s/ dec	c/ dec	pintado	s/ dec	c/ dec	pintado	s/ dec	c/ dec	pintado	s/ dec	c/ dec	pintado	s/ dec	c/ dec	pintado	s/ dec	c/ dec	pintado	s/ dec	c/ dec	pintado	s/ dec	c/ dec	pintado	**total**	**cronologia**	**cota**	**Observações**
2000	0	0	0	0	0	0	0	0	0	0	0	0	0	0	0	0	0	0	0	0	0	0	0	0	0			
2009	6	0	0	0	0	0	4	0	0	7	0	0	0	0	0	3	0	0	0	0	0	0	0	0	20			
2069	0	0	0	0	0	0	0	0	0	0	0	0	0	0	0	0	0	0	0	0	0	0	0	0	0			
2074	0	0	0	0	0	0	0	0	0	0	0	0	0	0	0	0	0	0	0	0	0	0	0	0	0			
2078	0	0	0	0	0	0	0	0	0	0	0	0	0	0	0	0	0	0	0	0	0	0	0	0	0			
2079	0	0	0	0	0	0	0	0	0	0	0	0	0	0	0	0	0	0	0	0	0	0	0	0	0			
2090	0	0	0	0	0	0	0	0	0	0	0	0	0	0	0	0	0	0	0	0	0	0	0	0	0			
Total	**6**	**0**	**0**	**0**	**0**	**0**	**4**	**0**	**0**	**7**	**0**	**0**	**0**	**0**	**0**	**3**	**0**	**0**	**0**	**0**	**0**	**0**	**0**	**0**	**20**			

Cerâmica cinzenta fina

	bordo			colo			fundo			bojo/parede			asa			perfil completo			outros			indeterminável						
U.E.	s/ dec	c/ dec	pintado	s/ dec	c/ dec	pintado	s/ dec	c/ dec	pintado	s/ dec	c/ dec	pintado	s/ dec	c/ dec	pintado	s/ dec	c/ dec	pintado	s/ dec	c/ dec	pintado	s/ dec	c/ dec	pintado	**total**	**cronologia**	**cota**	**Observações**
2000	0	0	0	0	0	0	0	0	0	0	0	0	0	0	0	0	0	0	0	0	0	0	0	0	0			
2009	0	0	0	0	0	0	0	0	0	0	0	0	0	0	0	0	0	0	0	0	0	0	0	0	0			
2069	2	0	0	0	0	0	2	0	0	8	0	0	2	0	0	0	0	0	0	0	0	0	0	0	14			
2074	0	0	0	0	0	0	0	0	0	0	0	0	0	0	0	0	0	0	0	0	0	0	0	0	0			
2078	0	0	0	0	0	0	0	0	0	0	0	0	0	0	0	0	0	0	0	0	0	0	0	0	0			
2079	0	0	0	0	0	0	0	0	0	0	0	0	0	0	0	0	0	0	0	0	0	0	0	0	0			
2090	0	0	0	0	0	0	0	0	0	0	0	0	0	0	0	0	0	0	0	0	0	0	0	0	0			
Total	**2**	**0**	**0**	**0**	**0**	**0**	**2**	**0**	**0**	**8**	**0**	**0**	**2**	**0**	**0**	**0**	**0**	**0**	**0**	**0**	**0**	**0**	**0**	**0**	**14**			

Trabalhos Arqueológicos da U.A.U.M. / MEMÓRIAS, 7, 2010

Sondagem 17

Cerâmica comum fina

	bordo			colo			fundo			bojo/parede			asa			perfil completo			outros			indeterminável						
U.E.	s/ dec	c/ dec	pintado	s/ dec	c/ dec	pintado	s/ dec	c/ dec	pintado	s/ dec	c/ dec	pintado	s/ dec	c/ dec	pintado	s/ dec	c/ dec	pintado	s/ dec	c/ dec	pintado	s/ dec	c/ dec	pintado	**total**	**cronologia**	**cota**	**Observações**
2000	0	0	0	0	0	0	0	0	0	0	0	0	0	0	0	0	0	0	0	0	0	0	0	0	0			
2009	0	0	0	0	0	0	0	0	0	0	0	0	0	0	0	0	0	0	0	0	0	0	0	0	0			
2069	17	0	0	0	0	0	16	0	0	141	0	0	10	0	0	0	0	0	0	0	0	0	0	0	184			
2074	1	0	0	0	0	0	0	0	0	0	0	0	0	0	0	0	0	0	0	0	0	0	0	0	1			
2078	0	0	0	0	0	0	0	0	0	0	0	0	0	0	0	0	0	0	0	0	0	0	0	0	0			
2079	0	0	0	0	0	0	0	0	0	0	0	0	0	0	0	0	0	0	0	0	0	0	0	0	0			
2090	0	0	0	0	0	0	0	0	0	0	0	0	0	0	0	0	0	0	0	0	0	0	0	0	0			
Total	**18**	**0**	**0**	**0**	**0**	**0**	**16**	**0**	**0**	**141**	**0**	**0**	**10**	**0**	**0**	**0**	**0**	**0**	**0**	**0**	**0**	**0**	**0**	**0**	**185**			

Engobe Vermelho

	bordo			colo			fundo			bojo/parede			asa			perfil completo			outros			indeterminável						
U.E.	s/ dec	c/ dec	pintado	s/ dec	c/ dec	pintado	s/ dec	c/ dec	pintado	s/ dec	c/ dec	pintado	s/ dec	c/ dec	pintado	s/ dec	c/ dec	pintado	s/ dec	c/ dec	pintado	s/ dec	c/ dec	pintado	**total**	**cronologia**	**cota**	**Observações**
2000	0	0	0	0	0	0	0	0	0	0	0	0	0	0	0	0	0	0	0	0	0	0	0	0	0			
2009	0	0	0	0	0	0	0	0	0	0	0	0	0	0	0	0	0	0	0	0	0	0	0	0	0			
2069	35	0	0	0	0	0	15	0	0	59	0	0	2	0	0	1	0	0	0	0	0	0	0	0	112			
2074	0	0	0	0	0	0	0	0	0	0	0	0	0	0	0	0	0	0	0	0	0	0	0	0	0			
2078	0	0	0	0	0	0	0	0	0	0	0	0	0	0	0	0	0	0	0	0	0	0	0	0	0			
2079	0	0	0	0	0	0	1	0	0	1	0	0	0	0	0	0	0	0	0	0	0	0	0	0	2			
2090	0	0	0	0	0	0	0	0	0	0	0	0	0	0	0	0	0	0	0	0	0	0	0	0	0			
Total	**35**	**0**	**0**	**0**	**0**	**0**	**16**	**0**	**0**	**60**	**0**	**0**	**2**	**0**	**0**	**1**	**0**	**0**	**0**	**0**	**0**	**0**	**0**	**0**	**114**			

Sigillata

	bordo			colo			fundo			bojo/parede			asa			perfil completo			outros			indeterminável						
U.E.	s/ dec	c/ dec	pintado	s/ dec	c/ dec	pintado	s/ dec	c/ dec	pintado	s/ dec	c/ dec	pintado	s/ dec	c/ dec	pintado	s/ dec	c/ dec	pintado	s/ dec	c/ dec	pintado	s/ dec	c/ dec	pintado	**total**	**cronologia**	**cota**	**Observações**
2000	0	0	0	0	0	0	0	0	0	0	0	0	0	0	0	0	0	0	0	0	0	0	0	0	0			
2009	0	0	0	0	0	0	0	0	0	0	0	0	0	0	0	0	0	0	0	0	0	0	0	0	0			
2069	26	0	0	0	0	0	23	0	0	27	0	0	0	0	0	0	0	0	1	0	0	0	0	0	77			outro = ficha de jogo(?)
2074	0	0	0	0	0	0	0	0	0	0	0	0	0	0	0	0	0	0	0	0	0	0	0	0	0			
2078	0	0	0	0	0	0	0	0	0	0	0	0	0	0	0	0	0	0	0	0	0	0	0	0	0			
2079	0	0	0	0	0	0	0	0	0	0	0	0	0	0	0	0	0	0	0	0	0	0	0	0	0			
2090	0	0	0	0	0	0	0	0	0	0	0	0	0	0	0	0	0	0	0	0	0	0	0	0	0			
Total	**26**	**0**	**0**	**0**	**0**	**0**	**23**	**0**	**0**	**27**	**0**	**0**	**0**	**0**	**0**	**0**	**0**	**0**	**1**	**0**	**0**	**0**	**0**	**0**	**77**			

Trabalhos Arqueológicos da U.A.U.M. / MEMÓRIAS, 7, 2010

Sondagem 17

Cerâmica tipo Bracarense

	bordo			colo			fundo			bojo/parede			asa			perfil completo			outros			indeterminável						
U.E.	s/ dec	c/ dec	pintado	s/ dec	c/ dec	pintado	s/ dec	c/ dec	pintado	s/ dec	c/ dec	pintado	s/ dec	c/ dec	pintado	s/ dec	c/ dec	pintado	s/ dec	c/ dec	pintado	s/ dec	c/ dec	pintado	**total**	**cronologia**	**cota**	**Observações**
2000	0	0	0	0	0	0	0	0	0	0	0	0	0	0	0	0	0	0	0	0	0	0	0	0	0			
2009	0	0	0	0	0	0	0	0	0	0	0	0	0	0	0	0	0	0	0	0	0	0	0	0	0			
2069	6	0	0	0	0	0	1	0	0	3	0	0	0	0	0	0	0	0	1	0	0	0	0	0	11			outro = lucerna
2074	0	0	0	0	0	0	0	0	0	0	0	0	0	0	0	0	0	0	0	0	0	0	0	0	0			
2078	0	0	0	0	0	0	0	0	0	0	0	0	0	0	0	0	0	0	0	0	0	0	0	0	0			
2079	0	0	0	0	0	0	0	0	0	0	0	0	0	0	0	0	0	0	0	0	0	0	0	0	0			
2090	0	0	0	0	0	0	0	0	0	0	0	0	0	0	0	0	0	0	0	0	0	0	0	0	0			
Total	**6**	**0**	**0**	**0**	**0**	**0**	**1**	**0**	**0**	**3**	**0**	**0**	**0**	**0**	**0**	**0**	**0**	**0**	**1**	**0**	**0**	**0**	**0**	**0**	**11**			

Trabalhos Arqueológicos da U.A.U.M. / MEMÓRIAS, 7, 2010

Sondagem 17

Vidro

	Bordo		Gargalo		fundo		bojo/parede		asa		perfil completo		outro		indeterminável					
U.E.	s/ dec	c/ dec	s/ dec	c/ dec	s/ dec	c/ dec	s/ dec	c/ dec	s/ dec	c/ dec	s/ dec	c/ dec	s/ dec	c/ dec	s/ dec	c/ dec	**total**	**cronologia**	**cota**	**Observações**
2000	0	0	0	0	0	0	0	0	0	0	0	0	0	0	0	0	0			
2009	3	0	0	0	5	0	3	0	1	0	1	0	2	0	0	0	15			
2069	0	0	0	0	0	0	0	0	0	0	0	0	0	0	3	0	3			
2074	0	0	0	0	1	0	1	0	0	0	0	0	17	0	0	0	19			outro = desperdícios de produção
2078	0	0	0	0	0	0	0	0	0	0	0	0	0	0	0	0	0			
2079	0	0	0	0	0	0	0	0	0	0	0	0	0	0	0	0	0			
2090	0	0	0	0	0	0	0	0	0	0	0	0	0	0	0	0	0			
Total	**3**	**0**	**0**	**0**	**6**	**0**	**4**	**0**	**1**	**0**	**1**	**0**	**19**	**0**	**3**	**0**	**37**			

Trabalhos Arqueológicos da U.A.U.M. / MEMÓRIAS, 7, 2010

Sondagem 17

Material de construção

	Tégula		Azulejo		Tijolo		Telha		Tijoleira		Indeterminável		Outro					
U.E.	Total de frag.	Marca	Total de frag.	Marca	Total de frag.	Marca	al de fr	Marca	Total de frag.	Marca	Total de frag.	Marca	Total de frag.	Marca	**total**	**cronologia**	**cota**	**Observações**
2000	0	0	0	0	0	0	0	0	0	0	1	0	0	0	1			
2009	0	0	6	0	0	0	3	0	0	0	0	0	0	0	9			
2069	1	0	0	0	1	0	1	0	1	0	0	0	8	0	12			
2074	0	0	0	0	0	0	0	0	0	0	0	0	0	0	0			
2078	0	0	0	0	0	0	0	0	0	0	0	0	0	0	0			
2079	0	0	0	0	0	0	0	0	0	0	0	0	0	0	0			
2090	0	0	0	0	0	0	0	0	0	0	0	0	1	0	1			canalização em U
Total	**1**	**0**	**6**	**0**	**1**	**0**	**4**	**0**	**1**	**0**	**1**	**0**	**9**	**0**	**23**			

Trabalhos Arqueológicos da U.A.U.M. / MEMÓRIAS, 7, 2010

BRA 08/09 TAVL

Tabela quantitativa de material de construção (Kg)								
Sondagem	UE	Tégula	Imbrex	Tijolo	Tijoleira	Indeterminável	**total**	Total
2	140	1	4	3	2	5	15	
2	172	3,5	3	0	13	3,5	23	
2	200	1	0	4	0	4	9	
2	270	1	1	0	11	3	16	63
3	177	33,5	9,5	74	28	7	152	
3	153	2	0,5	6,5	0	0	9	
3	188	0	0	12	0	0	12	
3	187	16	1	18	6	0	41	214
7	685	17	2	19	13	6	57	
7	687	5	2,25	13	10	3	33,25	
7	699	51	9	44,5	55	6,5	166	256,25
12	1147	1	0	0	0	1	2	
12	1155	5	1,5	0	8	5	19,5	
12	1175	0	2,3	0	3	0,5	5,8	
12	1260	0	0,3	0	0,75	0,5	1,55	
12	1285	0	0,23	0	0	0,5	0,73	
12	1292	0	0	0	0,78	0	0,78	
12	1536	2	0,38	0	1,5	0	3,88	34,24
12A	1155	1	0,5	0	0	1	2,5	
12A	1175	0	1	0	1	2	4	
12A	1453	0	1	0	0	1	2	8,5
13	1541	1	0	0	3	0	4	4
14	1242	0	1	0	0	0	1	
14	1552	1	5	0	0	1	7	
14	1556	50	16	14	49	15	144	
14	1559	4	5	6	10	4	29	
14	1569	4	0	0	4	0	8	
14	1628	29	9	12	11	21	82	271
15	1172	3	0,2	0	0	0,45	3,65	
15	1185	0	0	0	0	0,15	0,15	
15	1297	0	0,48	0	0	0	0,48	
15	1317	3	0	0	0	5	8	12,28
16	1858	1,5	2	0	0	0	3,5	
16	1859	9	1	0	4	0,2	14,2	
16	1860	0	0,2	0	0	0	0,2	
16	1863	3	2	0	4	0	9	
16	1878	2	0,4	0	0	0	2,4	29,3
17	2069	1	3,5	0	5	0	9,5	9,5
Total		**251,5**	**85,24**	**226**	**243,03**	**96,3**	**902,07**	

Trabalhos Arqueológicos da U.A.U.M. / MEMÓRIAS, 7, 2010

BRA 08 - 09 TAVL
Listagem de Sepulturas

Nº	SEP.	Sond.	Sector	Plano	Corte / Perfil	Ritual	Tipo	UE Urna	UE (dep.)	UE (int.)	Ach. associado (espólio)	Nº esq.	UE´s	Nr. Inventario	Nr.tratamento	Data recolha	Observações
1	I	2		16A	5 , 19	cremação	covacho	s/urna			7	0	*0180* , **0175**, 0430, 0174				
2	II	2		7E	19	cremação	nivel de carvões	s/urna				0	*0401,* **0419**, 0418				
3	III	2		7E/14	15	cremação	covacho	s/urna			9, 10, 11, 12	0	*0412,* **0415**, 0413				
4	IV	2		22	p.Norte	cremação	covacho	s/urna				0	*2160,* **0438,** 0437				
5	V	10		1	34	cremação	covacho	s/urna				0	*0928* , **0927,** 0963, 0952				
6	VI	10		1	34	cremação	covacho	s/urna				0	*0940* , **0939**, 0943, **0951**, 0961				
7	VII	10			34	cremação	covacho	s/urna				0	*0946* , **0945**, 0950				Não escavado. Apenas registado no corte.
8	VIII	11		6		cremação	ustrinum	s/urna				0	*1042* , **1057**, 1040, 1041				Corresponde ao Ach.195.
9	IX	11		7		cremação	nivel de carvões	s/urna			118, 115	0	*0868* , **1050**, 1009				O ach.115 pode corresponder a urna fragmentada (ou espólio?).
10	X	11		8A	36	inumação	cova	s/caixão				0	*1049* , 1048, 1051, 1052				Não apresentou esqueleto. Apenas se recolheram alguns pregos.
11	XI	11/12_12A		23;12	p. Sul / p.Oeste	cremação	covacho	s/urna			205	0	[illegible]2 , **1466**, 1460, 1468, 1459, 1464, 1037, 1061 / *1522,* **1504**, 1501, 1502, 1503				
12	XII	11			p.Oeste	cremação	nivel de carvões	s/urna				0	*1477,* **1478**, 1479				Não escavado. Apenas registado no corte.
13	XIII	11/12_12A		23/11_4C	p.Sul / p.Norte	cremação	ustrinum	s/urna				0	*1339,* **1474,** 1340, 1456 / *1307,* **1364 e 1465**, 1314, 1290, 1291				
14	XIV	12		5	39	cremação	covacho	s/urna				0	*1266* , **1151**, 1316, 1150, 1149, 1176, 1312				
15	XV	12		1	p.Sul	cremação	covacho	s/urna				0	*1217* , **1166**, 1221				
16	XVI	12/12B		7; 1A	p.Oeste / p.Oeste	cremação	covacho	s/urna			145,160,164, 253, 256, 257	0	*1276,* **1272**, 1273, 1271, 1274, 1315 / *1721,* **1722,** 1719, 1718, 1723				
17	XVII	12/12A		12	p.Oeste	cremação	covacho	s/urna				0	*1305,* **1344,** 1313,1308, 1345, 1299				
18	XVIII	Corte 45			45	cremação	covacho	s/urna			193 = UE.1359	0	*1347,* **1348 e 1350**, 1349, 1351, 1355, 1359				Escavado em corte.
19	XIX	Corte 45			45	cremação	possivel ustrinum	s/urna				0	*1372,* **1371**, 1392				Não escavado. Apenas registado no corte.
20	XX	Corte 45			45	cremação	nivel de carvões	s/urna				0	*1369,* 1370				Não escavado. Apenas registado no corte.
21	XXI	Corte 45			45	cremação	covacho	s/urna				0	*1375,* **1374**				Não escavado. Apenas registado no corte.
22	XXII	Corte 45			45	cremação	nivel de carvões	s/urna				0	*1390,* **1389**, 1388, 1387				Não escavado. Apenas registado no corte.Não se observou material ostelógico.
23	XXIII	Corte 45			45	cremação	covacho	s/urna				0	*1431,* 1430				Apenas paresenta carvões dispersos no enchimento.
24	XXIV	Corte 45			45	cremação	covacho	s/urna			196	0	*1432,* 1436				Sugere tratar-se de um enterramento desmantelado associado ao ach.196.
25	XXV	13		8	p.Norte	cremação	covacho	Ach.233			232, 233	0	1533, **1532**	**2009.0077_R2**			O ach.233 corresponde á possivel urna do enterramento totalmente desmantelada.
26	XXVI	13		14		cremação	covacho	1580		1586	219, 220	0	*1578,* ***1579***, *1580, 1586*				O ach.219 corresponde á UE.1580 = terço infeiror de urna.Foi escavada in situ.
27	XXVII	13		14; 18	37	cremação	covacho	s/urna				0	*1597,* **1598**, 1612				O ach.240 corresponde á UE.1630. Tem o enchimento UE.1632
28	XXVIII	14		2; 3	55	cremação	covacho	s/urna			234, 235, 239, 240, 241, 243, 244, 245, 249	0	*1607* , **1609**, 1608				
29	XXIX	14		8A	53; 54	cremação	covacho	s/urna			221, 224, 225, 226, 228	0	*1583,* **1582**, 1584				
30	XXX	14		3A	57	cremação	nivel de carvões	s/urna				0	*1664,* **1673 e 1665**				Não se recolheu material osteológico.
31	XXXI	14		3A	57	cremação	nivel de carvões	s/urna				0	*1668,* **1667**				Não se recolheu material osteológico.
32	XXXII	14		2; 5	56	cremação	nivel de carvões	s/urna				0	*1641,* **1672 e 1640**, 1669, 1639				
33	XXXIII	14			p.Oeste	cremação	covacho	s/urna			236, 237	0	*1613,* **1614**, 1615				Procedeu-se á remoção dos Ach.s e enchimentos. Apenas registado no corte.
34	XXXIV	14		5B	p.Oeste	cremação	covacho	s/urna				0	*1690,* **1603,** 1691				
35	XXXV	15	128/212	1A		cremação	nivel de carvões	s/urna				0	*1281,* **1278**, 1280, 1277				
36	XXXVI	15	128/208	1; 3		inumação	cova	s/caixão				0	*1300,* 1302				Constatou-se muito alterado, sem esqueleto. Apenas se recolheram alguns pregos.
37	XXXVII	15	124/180	9		cremação	nivel de carvões	s/urna				0	*1842* , **1841**				Não se recolheu material osteológico.
38	XXXVIII	15	128/180	9; 14C		cremação	covacho	s/urna			275	0	*1844,* **1843**, 1933 = 1845				
39	XXXIX	15	128/180	9	61	cremação	covacho	s/urna			265	0	*1809,* **1810**, 1814				Enterramento muito alterado.
40	XL	15	128/176	9; 12		cremação	nivel de carvões	s/urna				0	*1925,* **1926**, 1927				Enterramento muito alterado.
41	XLI	15	128/184	10; 20	61	cremação	nivel de carvões	s/urna				0	*1823,* **1818**, 1827				
42	XLII	15	128/184	10; 15	61, 65	cremação	covacho	s/urna			311, 312, 313, 314, 316, 317, 344	0	*1840,* **1934**, 1839, 1828, 1830, 1829				
43	XLIII	15	128/184	10; 13		cremação	covacho	s/urna				0	*1928* , **1930,** 1929				
44	XLIV	15	128/188	10	61	cremação	covacho	s/urna				0	*1777* , 1764, 1794				Enterramento vestigial cortado obliterado pela UE.1168.
45	XLV	15	128/188	10; 18	61	cremação	covacho	s/urna			340, 341	0	*1795,* **1808**, 1801, 1800, 1799, 1935				
46	XLVI	15	128/184-188	10; 21	61	cremação	covacho	s/urna				0	*1796,* **1797**, 1798				
47	XLVII	15	128/188	24; 26	61 / 44	cremação	nivel de carvões	s/urna				0	*1756,* 1772, 1757, 1937				Não apresenta carvões concentrados. Constatou-se obliterada pela UE.1173.
48	XLVIII	15	128/188	10; 22	61 / 44	cremação	nivel de carvões	s/urna				0	*1774,* **1775**, 1773, 1776				Enterramento vestigial muito alterado.Parcialemente obliterado pela UE.1168.
49	XLIX	15	128/176	9, 12A	60	cremação	covacho	s/urna			264, 277, 310	0	*1761,* **1760**, 1791, 1782, 1783, 1784, 1790				
50	L	15	128/176	12D; 17	60	cremação	covacho	s/urna				0	*1779,* **1780**, 1781				
51	LI	15	128/176	17A	60	cremação	covacho	s/urna				0	*1759,* **1758**, 1778, 1785, 1786				
52	LII	15	128/180	11B	60	cremação	nivel de carvões	s/urna				0	*1816* , **1817**, 1813				Enterramento vestigial cortado obliterado pela UE.1168.
53	LIII	15	124/188	24	44	cremação	covacho	s/urna			368, 367	0	*1947,* **1948**, 1961				
54	LIV	15	128/180	23, 25	66	cremação	nivel de carvões	s/urna				0	*1960,* **1958**, 1959				O corte 66 não realiza a secção do enterramento pois foi mal posicionado.
55	LV	15	124/188	27	44	cremação	covacho	s/urna				0	*1952* , **1951**, 1949, 1950				
56	LVI	15	124/189	31, 32	44	cremação	covacho	s/urna				0	*1955,* **1954**, 1953, 1972				
57	LVII	15	128/188	26A, 28A	44	cremação	covacho	s/urna				0	*1969* , **1940**, 1938, 1939				
58	LVIII	15	128/188	28A, 28B	44	cremação	covacho	s/urna				0	*1943,* **1941**, 1942				Enterramento vestigial muito alterado.
59	LIX	15	128/184	24	67	cremação	covacho	s/urna			384	0	*1962,* 1964, 1963				Parcialemente obliterado pela UE.1237.Não apresentava depósito de carvões.
60	LX	15	124/184	24,3	67, p.Oeste	cremação	covacho	s/urna				0	*1965,* **1967**, 1968, 1966				
61	LXI	15	124/184		p.Oeste	cremação	covacho	s/urna				0	*1987,* **1986**, 1989, 1988				Não escavado. Apenas registado no corte.
62	LXII	15	128/176	34	68	cremação	nivel de carvões	s/urna				0	*1975,* **1976**, 1977				Enterramento vestigial obliterado por enterramentos posteriores.
63	LXIII	15	128/176	34	68	cremação	nivel de carvões	s/urna				0	*1973* , 1936, 1974				Enterramento vestigial, desprovido de carvões, obliterado por enterramentos posteriores.
64	LXIV	15	128/184	35		cremação	nivel de carvões	s/urna				0	*1981,* **1978**				Não se detectou o enchimento.
65	LXV	15	128/184	35	61	cremação	nivel de carvões	s/urna				0	*1835,* **1836**, 1837				Depósito lenticular constituido essencialmente por cinzas.
66	LXVI	15	128/176	38		cremação	ustrinum (?)	s/urna				0	*1985* , **1984**, 1983				Dimensões: 1,7x0,9m - pode corresponder a um ustrinum.

Legenda:
R2 - Reserva 2 M.R.A.D.D.S.
Itálico - interface
Negrito - depósito de carvões
11_12_12A - enterramentos escavados em diferentes sondagens

Trabalhos Arqueológicos da U.A.U.M. / MEMÓRIAS 7, 2010

Beta Analytic Inc.
4985 SW 74 Court
Miami, Florida 33155 USA
Tel: 305 667 5167
Fax: 305 663 0964
Beta@radiocarbon.com
www.radiocarbon.com

Consistent Accuracy . . .
. . . Delivered On-time

Darden Hood
President

Ronald Hatfield
Christopher Patrick
Deputy Directors

Trabalhos Arqueológicos da U.A.U.M. / MEMÓRIAS, 7, 2010

September 30, 2009

Mr. Luis Fernando de Oliveira Fontes
Universidade de Minho
Unidade de Arqueologia
Avenida Central 39
Braga 4710-228, Portugal

RE: Radiocarbon Dating Results For Samples BRACTT.A10, BRACTT.A111, BRACTT.A240, BRACTT.A291, BRACTT.A355, BRACTT.A423, BRACTT.A468, BRACTT.A510, BRACTT.A527, BRACTT.A530, BRACTT.A564, BRACTT.A573, BRACTT.A577, BRACTT.A648, BRACTT.A653, BRAITAVL.A2, BRARBISC.A1, BRASMD.A1, BRATAVL.A45, BRATAVL.A49, BRATAVL.A62, BRATAVL.A74, BRATAVL.A125

Dear Mr. Fontes:

Enclosed are the radiocarbon dating results for 23 samples recently sent to us. They each provided plenty of carbon for accurate measurements and all the analyses proceeded normally. The report sheet contains the dating result, method used, material type, applied pretreatment and two-sigma calendar calibration result (where applicable) for each sample.

This report has been both mailed and sent electronically, along with a separate publication quality calendar calibration page. This is useful for incorporating directly into your reports. It is also digitally available in Windows metafile (.wmf) format upon request. Calibrations are calculated using the newest (2004) calibration database. References are quoted on the bottom of each calibration page. Multiple probability ranges may appear in some cases, due to short-term variations in the atmospheric 14C contents at certain time periods. Examining the calibration graphs will help you understand this phenomenon. Calibrations may not be included with all analyses. The upper limit is about 20,000 years, the lower limit is about 250 years and some material types are not suitable for calibration (e.g. water).

We analyzed these samples on a sole priority basis. No students or intern researchers who would necessarily be distracted with other obligations and priorities were used in the analyses. We analyzed them with the combined attention of our entire professional staff.

Information pages are enclosed with the mailed copy of this report. They should answer most of questions you may have. If they do not, or if you have specific questions about the analyses, please do not hesitate to contact us. Someone is always available to answer your questions.

The cost of analysis was previously invoiced. As always, if you have any questions or would like to discuss the results, don't hesitate to contact me.

Sincerely,

Darden Hood

Digital signature on file

BETA ANALYTIC INC.
DR. M.A. TAMERS and MR. D.G. HOOD
4985 S.W. 74 COURT
MIAMI, FLORIDA, USA 33155
PH: 305-667-5167 FAX:305-663-0964
beta@radiocarbon.com

REPORT OF RADIOCARBON DATING ANALYSES

Trabalhos Arqueológicos da U.A.U.M. / MEMÓRIAS, 7, 2010

Mr. Luis Fernando de Oliveira Fontes — Report Date: 9/30/2009

Universidade de Minho — Material Received: 8/28/2009

Sample Data	Measured Radiocarbon Age	13C/12C Ratio	Conventional Radiocarbon Age(*)
Beta - 263827 SAMPLE : BRATAVL.A45 ANALYSIS : AMS-Standard delivery MATERIAL/PRETREATMENT : (charred material): acid/alkali/acid 2 SIGMA CALIBRATION : Cal AD 70 to 250 (Cal BP 1880 to 1700)	1860 +/- 40 BP	-25.5 o/oo	1850 +/- 40 BP
Beta - 263828 SAMPLE : BRATAVL.A49 ANALYSIS : AMS-Standard delivery MATERIAL/PRETREATMENT : (charred material): acid/alkali/acid 2 SIGMA CALIBRATION : Cal BC 10 to Cal AD 140 (Cal BP 1960 to 1810)	1940 +/- 40 BP	-25.5 o/oo	1930 +/- 40 BP
Beta - 263829 SAMPLE : BRATAVL.A62 ANALYSIS : Radiometric-Standard delivery MATERIAL/PRETREATMENT : (charred material): acid/alkali/acid 2 SIGMA CALIBRATION : Cal BC 50 to Cal AD 130 (Cal BP 2000 to 1820)	1970 +/- 50 BP	-25.6 o/oo	1960 +/- 50 BP
Beta - 263832 SAMPLE : BRATAVL.A74 ANALYSIS : AMS-Standard delivery MATERIAL/PRETREATMENT : (charred material): acid/alkali/acid 2 SIGMA CALIBRATION : Cal AD 140 to 390 (Cal BP 1810 to 1560)	1760 +/- 40 BP	-24.8 o/oo	1760 +/- 40 BP
Beta - 263834 SAMPLE : BRATAVL.A125 ANALYSIS : Radiometric-Standard delivery MATERIAL/PRETREATMENT : (charred material): acid/alkali/acid 2 SIGMA CALIBRATION : Cal AD 140 to 420 (Cal BP 1810 to 1520)	1710 +/- 60 BP	-24.2 o/oo	1730 +/- 60 BP

Dates are reported as RCYBP (radiocarbon years before present, "present" = AD 1950). By international convention, the modern reference standard was 95% the 14C activity of the National Institute of Standards and Technology (NIST) Oxalic Acid (SRM 4990C) and calculated using the Libby 14C half-life (5568 years). Quoted errors represent 1 relative standard deviation statistics (68% probability) counting errors based on the combined measurements of the sample, background, and modern reference standards. Measured 13C/12C ratios (delta 13C) were calculated relative to the PDB-1 standard.

The Conventional Radiocarbon Age represents the Measured Radiocarbon Age corrected for isotopic fractionation, calculated using the delta 13C. On rare occasion where the Conventional Radiocarbon Age was calculated using an assumed delta 13C, the ratio and the Conventional Radiocarbon Age will be followed by "*". The Conventional Radiocarbon Age is not calendar calibrated. When available, the Calendar Calibrated result is calculated from the Conventional Radiocarbon Age and is listed as the "Two Sigma Calibrated Result" for each sample.

CALIBRATION OF RADIOCARBON AGE TO CALENDAR YEARS

(Variables: C13/C12=-25.5:lab. mult=1)

Laboratory number:	**Beta-263827**
Conventional radiocarbon age:	**1850±40 BP**
2 Sigma calibrated result: (95% probability)	**Cal AD 70 to 250 (Cal BP 1880 to 1700)**

Intercept data

Intercept of radiocarbon age with calibration curve:	Cal AD 140 (Cal BP 1810)
1 Sigma calibrated result: (68% probability)	Cal AD 120 to 230 (Cal BP 1830 to 1720)

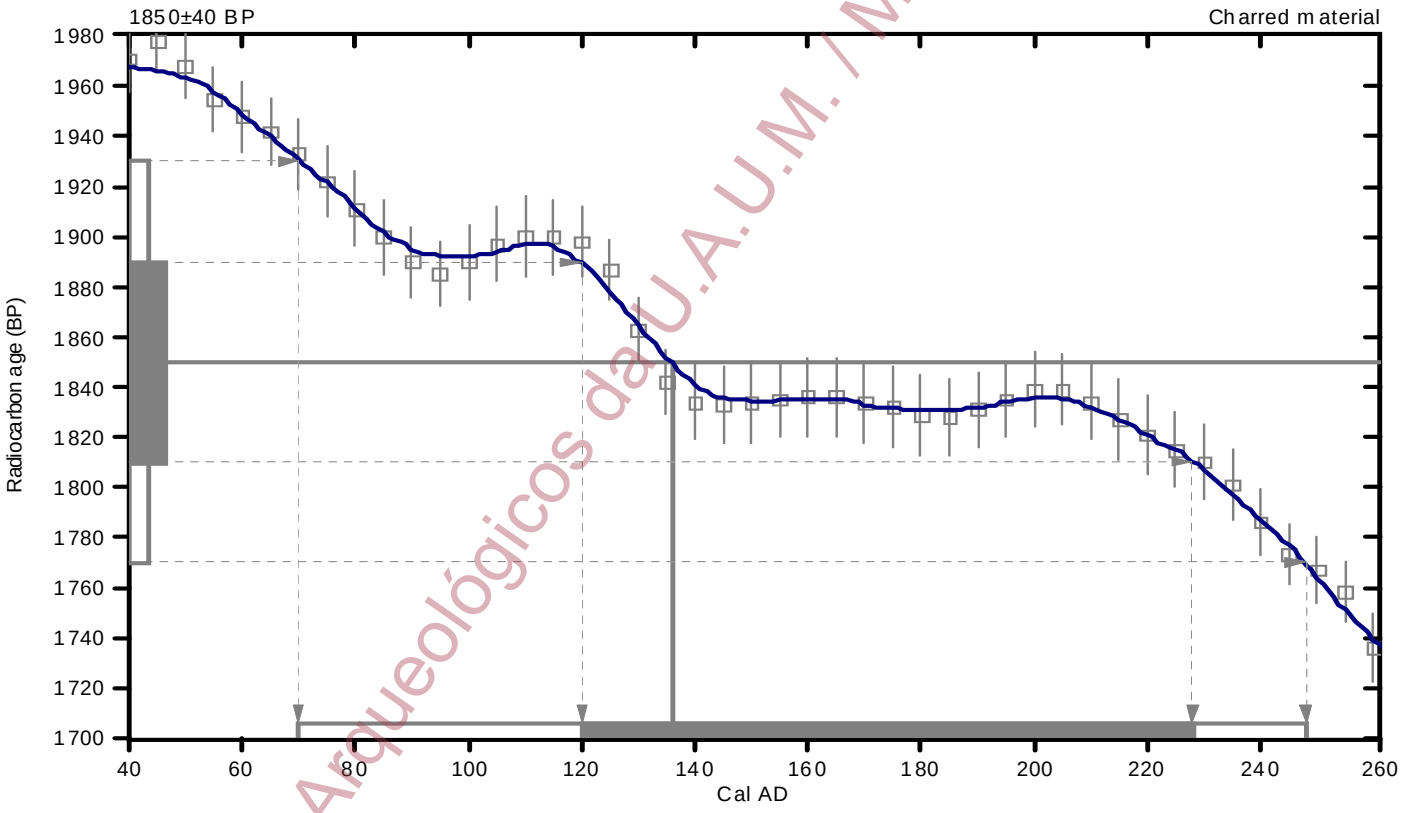

References:

Database used

INTCAL04

Calibration Database

INTCAL04 Radiocarbon Age Calibration

IntCal04: Calibration Issue of Radiocarbon (Volume 46, nr 3, 2004).

Mathematics

A Simplified Approach to Calibrating C14 Dates

Talma, A. S., Vogel, J. C., 1993, Radiocarbon 35(2), p317-322

Beta Analytic Radiocarbon Dating Laboratory

4985 S.W. 74th Court, Miami, Florida 33155 • Tel: (305)667-5167 • Fax: (305)663-0964 • E-Mail: beta@radiocarbon.com

Trabalhos Arqueológicos da U.A.U.M. / MEMÓRIAS, 7, 2010

CALIBRATION OF RADIOCARBON AGE TO CALENDAR YEARS

(Variables: C13/C12=-25.5:lab. mult=1)

Laboratory number:	**Beta-263828**
Conventional radiocarbon age:	**1930±40 BP**
2 Sigma calibrated result: (95% probability)	**Cal BC 10 to Cal AD 140 (Cal BP 1960 to 1810)**

Intercept data

Intercept of radiocarbon age with calibration curve:	Cal AD 70 (Cal BP 1880)
1 Sigma calibrated result: (68% probability)	Cal AD 30 to 120 (Cal BP 1920 to 1830)

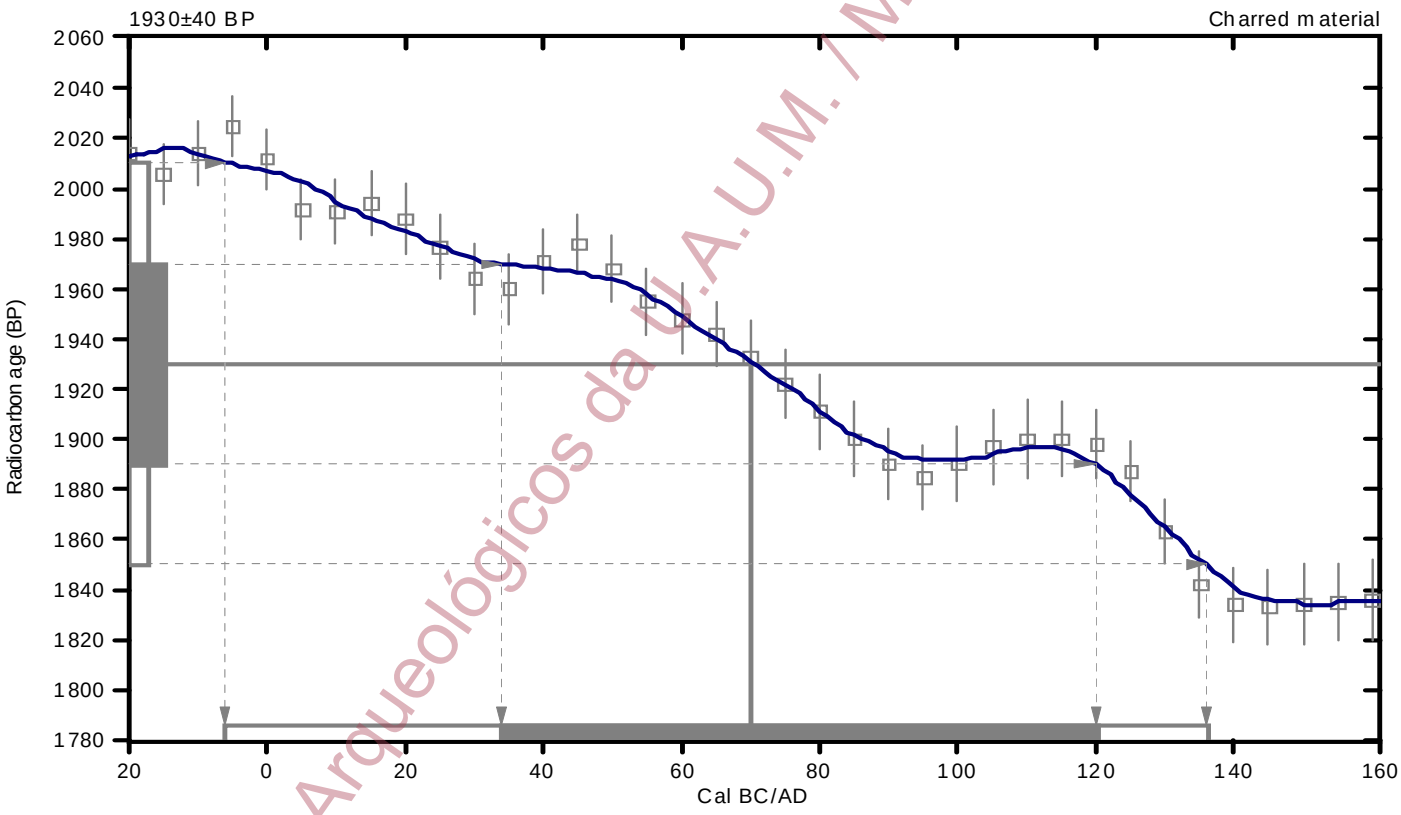

References:

Database used

INTCAL04

Calibration Database

INTCAL04 Radiocarbon Age Calibration

IntCal04: Calibration Issue of Radiocarbon (Volume 46, nr 3, 2004).

Mathematics

A Simplified Approach to Calibrating C14 Dates

Talma, A. S., Vogel, J. C., 1993, Radiocarbon 35(2), p317-322

Beta Analytic Radiocarbon Dating Laboratory

4985 S.W. 74th Court, Miami, Florida 33155 • Tel: (305)667-5167 • Fax: (305)663-0964 • E-Mail: beta@radiocarbon.com

Trabalhos Arqueológicos da U.A.U.M. / MEMÓRIAS, 7, 2010

CALIBRATION OF RADIOCARBON AGE TO CALENDAR YEARS

(Variables: C13/C12=-25.6:lab. mult=1)

Laboratory number:	**Beta-263829**
Conventional radiocarbon age:	**1960±50 BP**
2 Sigma calibrated result: (95% probability)	**Cal BC 50 to Cal AD 130 (Cal BP 2000 to 1820)**

Intercept data

Intercept of radiocarbon age with calibration curve:	Cal AD 50 (Cal BP 1900)
1 Sigma calibrated result: (68% probability)	Cal BC 10 to Cal AD 80 (Cal BP 1960 to 1870)

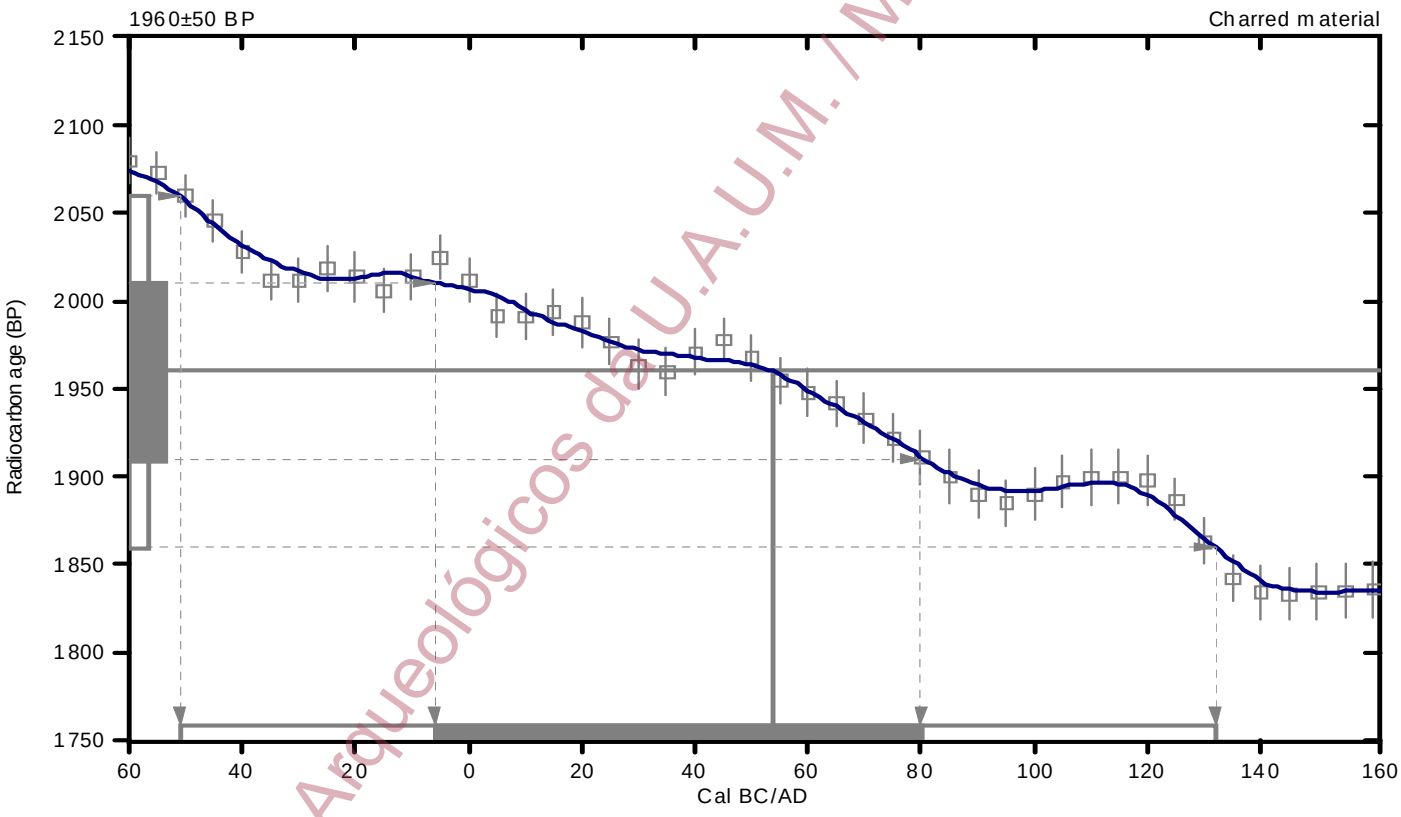

References:

Database used

INTCAL04

Calibration Database

INTCAL04 Radiocarbon Age Calibration

IntCal04: Calibration Issue of Radiocarbon (Volume 46, nr 3, 2004).

Mathematics

A Simplified Approach to Calibrating C14 Dates

Talma, A. S., Vogel, J. C., 1993, Radiocarbon 35(2), p317-322

Beta Analytic Radiocarbon Dating Laboratory

4985 S.W. 74th Court, Miami, Florida 33155 • Tel: (305)667-5167 • Fax: (305)663-0964 • E-Mail: beta@radiocarbon.com

Trabalhos Arqueológicos da U.A.U.M. / MEMÓRIAS, 7, 2010

CALIBRATION OF RADIOCARBON AGE TO CALENDAR YEARS

(Variables: C13/C12=-24.8:lab. mult=1)

Laboratory number:	**Beta-263832**
Conventional radiocarbon age:	**1760±40 BP**
2 Sigma calibrated result: (95% probability)	**Cal AD 140 to 390 (Cal BP 1810 to 1560)**

Intercept data

Intercept of radiocarbon age with calibration curve:	Cal AD 250 (Cal BP 1700)
1 Sigma calibrated result: (68% probability)	Cal AD 230 to 330 (Cal BP 1720 to 1620)

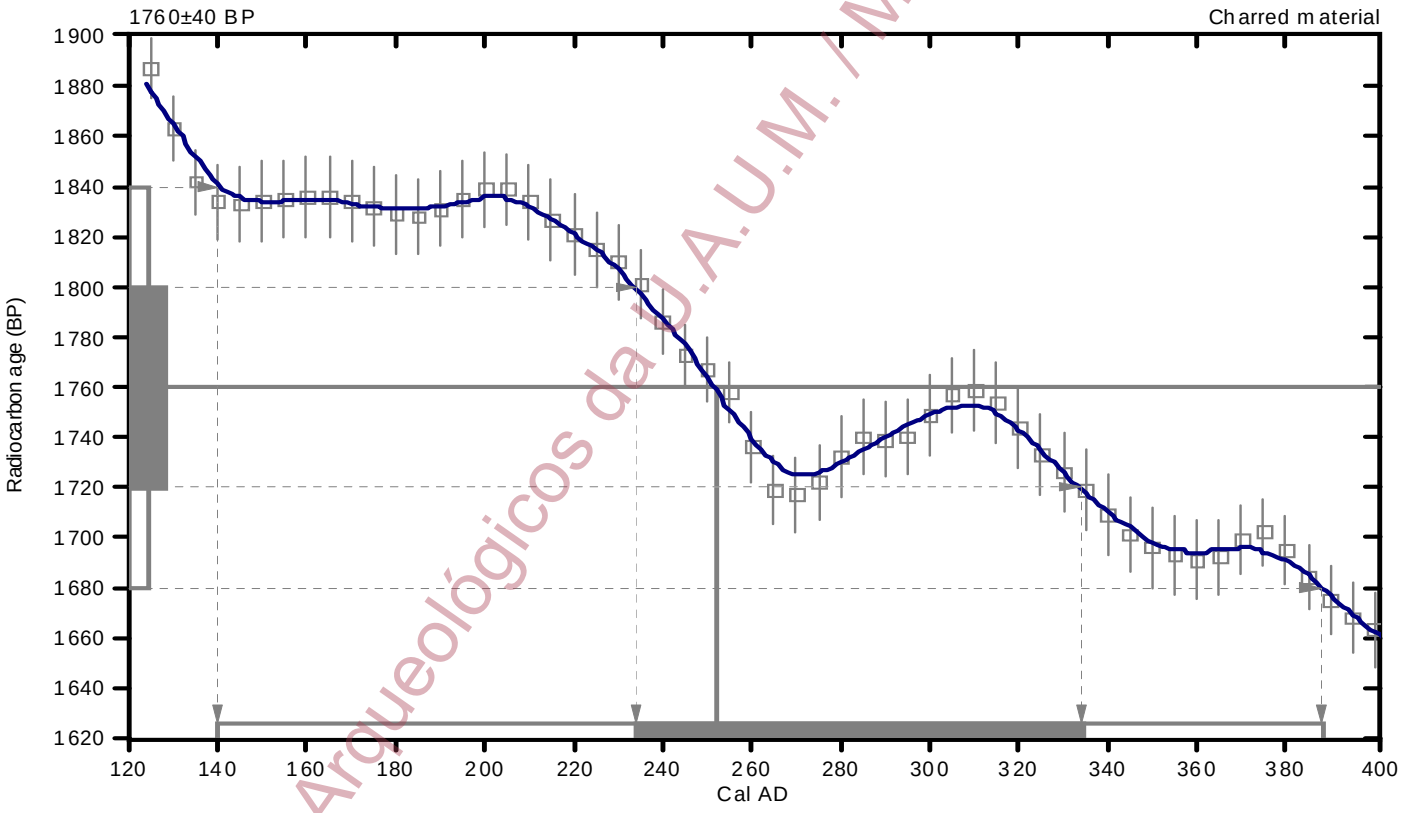

References:

Database used

INTCAL04

Calibration Database

INTCAL04 Radiocarbon Age Calibration

IntCal04: Calibration Issue of Radiocarbon (Volume 46, nr 3, 2004).

Mathematics

A Simplified Approach to Calibrating C14 Dates

Talma, A. S., Vogel, J. C., 1993, Radiocarbon 35(2), p317-322

Trabalhos Arqueológicos da U.A.U.M. / MEMÓRIAS, 7, 2010

Beta Analytic Radiocarbon Dating Laboratory

4985 S.W. 74th Court, Miami, Florida 33155 • Tel: (305)667-5167 • Fax: (305)663-0964 • E-Mail: beta@radiocarbon.com

CALIBRATION OF RADIOCARBON AGE TO CALENDAR YEARS

(Variables: C13/C12=-24.2:lab. mult=1)

Laboratory number:	**Beta-263834**
Conventional radiocarbon age:	**1730±60 BP**
2 Sigma calibrated result: (95% probability)	**Cal AD 140 to 420 (Cal BP 1810 to 1520)**

Intercept data

Intercepts of radiocarbon age with calibration curve:	Cal AD 260 (Cal BP 1680) and Cal AD 280 (Cal BP 1670) and Cal AD 330 (Cal BP 1620)
1 Sigma calibrated result: (68% probability)	Cal AD 240 to 390 (Cal BP 1710 to 1560)

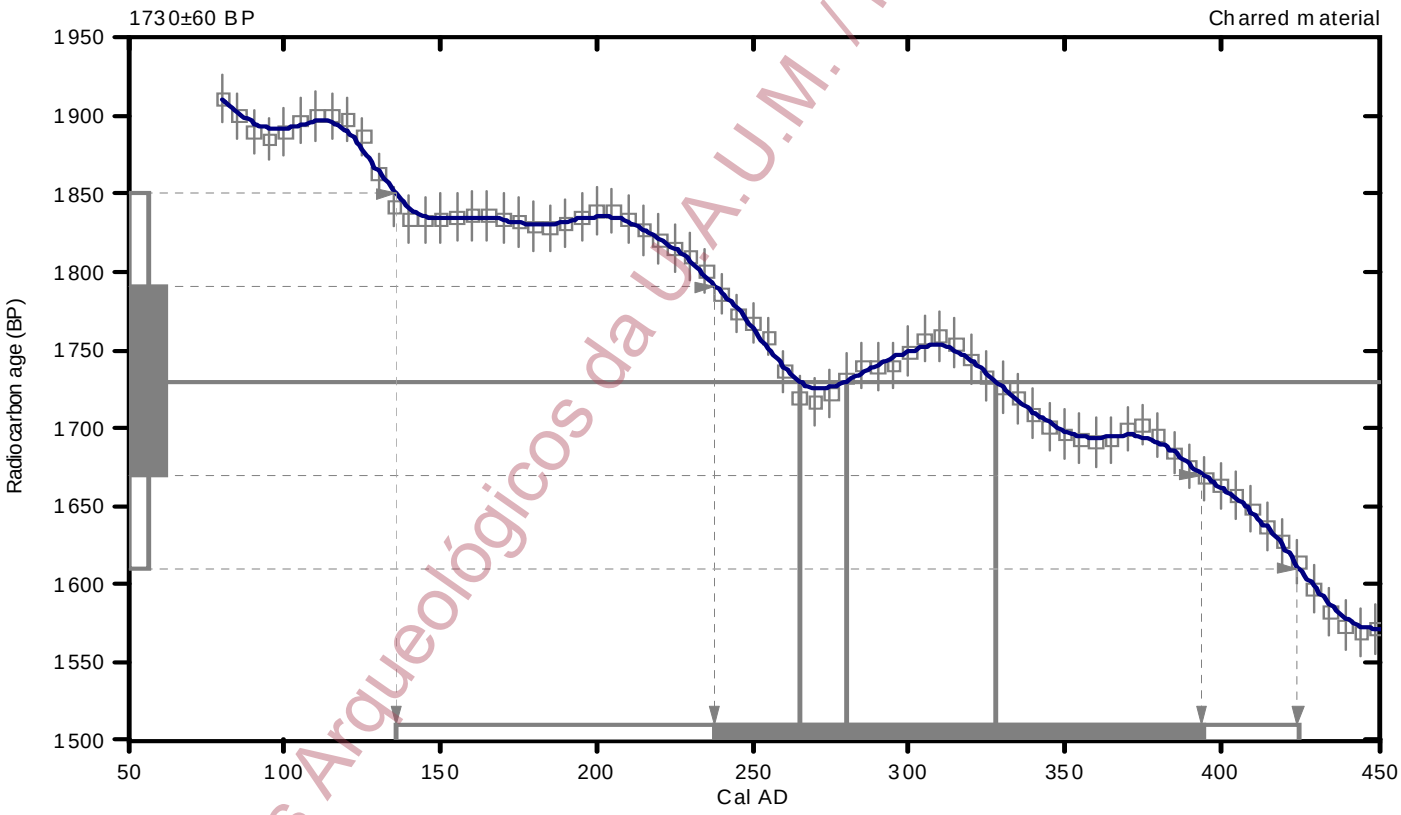

References:

Database used

INTCAL04

Calibration Database

INTCAL04 Radiocarbon Age Calibration

IntCal04: Calibration Issue of Radiocarbon (Volume 46, nr 3, 2004).

Mathematics

A Simplified Approach to Calibrating C14 Dates

Talma, A. S., Vogel, J. C., 1993, Radiocarbon 35(2), p317-322

Trabalhos Arqueológicos da U.A.U.M. / MEMÓRIAS, 7, 2010

Beta Analytic Radiocarbon Dating Laboratory

4985 S.W. 74th Court, Miami, Florida 33155 • Tel: (305)667-5167 • Fax: (305)663-0964 • E-Mail: beta@radiocarbon.com

BRA 08/09 TAVL

Lista de Cortes

Nº	Sondagem	Plano	U.E.	Sepultura	Orientação	Data	Observações
1	1	2	62		S/N	…	
2	1	2	52		S/N	…	
3	2	2	99		S/N	…	
4	2	2	111		S/N	…	Registado fotográficamente.IMG_6398
5	2	2	100	**I**	S/N	…	
6	3	2	82		E/O	…	
7	3	3	82		S/N	…	
8	2	3B	82		S/N	…	
9	4	pl.geral	várias		E/O	…	
10	**ANULADO**						
11	3	5B	188		S/N	…	
12	1	1			S/N	…	Corresponde ao P.Este.Na foto indica Perfil.
13	2	2			S/N	…	Corresponde ao P.Este.
14	3	1			S/N	…	Corresponde ao P.Este
15	2	7E	411	**III**	SE/NO	…	
16	2	10	405		N/S	…	
17	2	10	405		N/S	…	
18	2	7E	várias	**IV**	N/S	…	
19	2	7E	várias	**I e II**	E/O	…	
20	5 e 7	1	várias		S/N	…	
21	4	2	642		S/N	…	
22	4	2	642		E/O	…	
23	4	2	642		N/S	…	
24	4	2	642		O/E	…	
25	4	2	658		E/O	…	
26	4	2	658		S/N	…	
27	4	2	658		O/E	…	
28	4	2	658		N/S	…	
29	Sector C	pl.geral	várias		E/O	…	
30	7	4	várias		E/O	…	
31	7	4	várias		E/O	…	
32	7	4	várias		S/N	…	
33	7	18	várias		S/N	…	
34	10	pl.geral	várias	**V a VII**	N/S	…	
35	11	1	várias		E/O	18-12-2008	
36	11	5B	várias	**X**	E/O	06-01-2009	
37	13	1	várias	**XXVII**	S/N	17-02-2009	
38	11	11	várias		E/O	08-01-2009	
39	12	1	várias	**XIV**	E/O	12-01-2009	
40	12	1	várias		E/O	12-01-2009	
41	11	5	1038		E/O	15-01-2009	
42	15	1	várias		E/O	19-01-2009	
43	15	1	várias		E/O	19-01-2009	
44	15	1	várias	**LII, LV a LVIII**	E/O	21-01-2009	
45	Sector B	pl.geral	várias	**XVIII a XXIV**	S/N	28-01-2009	
46	13	1	várias		S/N	10-02-2009	
47	13	1	várias		E/O	10-02-2009	
48	48	1	várias		S/N	11-02-2009	
49	14	1	várias		N/S	17-02-2009	
50	14	1	várias		E/O	17-02-2009	
51	14	1	várias		E/O	17-02-2009	Corresponde ao P.Sul da S.3
52	13	1	várias		S/N	18-02-2009	
53	14	1	várias	**XXIX**	S/N	18-02-2009	
54	14	1	várias	**XXIX**	E/O	18-02-2009	
55	14	1	1609	**XXVIII**	S/N	24-02-2009	
56	14	2	várias	**XXXII**	S/N	25-02-2009	
57	14	3A	1665	**XXX**	S/N	26-02-2009	
58	14	10	1628	**XXXI**	E/O	28-02-2009	
59	14	10	1693		S/N	28-02-2009	
60	15	9	várias	**XLIX a LII**	E/O	24-03-2009	
61	15	9	várias	**várias**	S/N	24-03-2009	Ver lista de sepulturas
62	16	1	várias		E/O	30-03-2009	
63	16	1	várias		E/O	30-03-2009	
64	16	1	várias		E/O	31-03-2009	
65	15	15	1839		S/N	06-04-2009	
66	15	23	1959		E/O	14-04-2009	
67	15	24	várias	**LIX e LX**	E/O	14-04-2009	
68	15	34	várias	**LXII e LXIII**	S/N	16-04-2009	
69	17	2	várias		S/N	26-04-2009	

Trabalhos Arqueológicos da U.A.U.M. / MEMÓRIAS, 7, 2010

BRA 08/09 TAVL

Lista de Secções

Nº	Sondagem	Plano	U.E.	Orientação	Observações
1	3	5	várias	N/S	
2	3	5	várias	N/S	
3	3	5	várias	N/S	
4	2	14	418	E/O	
5	4	final	719	E/O	
6	4	final	719	N/S	
7	4	final	719	N/S	
8	4	final	719	N/S	
9	4	final	719	E/O	
10	4	final	719	E/O	
11	4	final	719	E/O	
12	4	2	276	N/S	
13	11	8D	1053	E/O	Representa a U.E.1049
14	13	1	várias	N/S	

Trabalhos Arqueológicos da U.A.U.M. / MEMÓRIAS, 7, 2010

BRA 08/09 TAVL

Lista de Elementos Arquitectónicos e Epigráficos

Nº	Sondagem	Plano	U.E.	Ach.nrº	Descrição	Nr.inventário	Depósito	Data
1	3	ficha de Ach.	82	4	fragmento de mó	…	Reserva na colina da cividade	29-10-2008
2	4	des.mecânico	362	…	elemento da coroa do poço	…	BRITALAR/C.M.B.	14-10-2008
3	4	des.mecânico	362	…	elemento da coroa do poço	…	BRITALAR/C.M.B.	14-10-2008
4	4	2	226	…	elemento da coroa do poço	…	BRITALAR/C.M.B.	14-10-2008
5	4	2	226	53	cornija	…	BRITALAR/C.M.B.	14-10-2008
6	4	2	226	54	cornija	…	BRITALAR/C.M.B.	14-10-2008
7	4	2	226	55	cornija	…	BRITALAR/C.M.B.	14-10-2008
8	4	2	226	56	cornija	…	BRITALAR/C.M.B.	14-10-2008
9	4	2	226	57	cornija	…	BRITALAR/C.M.B.	14-10-2008
10	4	2	226	58	cornija	…	BRITALAR/C.M.B.	14-10-2008
11	4	2	226	59	cornija	…	BRITALAR/C.M.B.	14-10-2008
12	C.9 e 29	C.29	733	60	canalização granítica	…	BRITALAR/C.M.B.	05-11-2008
13	7	des.mecânico	833	61	pia fragmentada	2009.0582	MRDDS	14-11-2008
14	15	des.mecânico	1188	62	base de coluna	2009.0583	MRDDS	28-12-2008
15	13	1	1512	128	fragmento de estela	2009.0571	MRDDS	06-01-2009
16	15	des.mecânico	1188	132	ombreira (?)	…	BRITALAR/C.M.B.	12-01-2009
17	13	des.mecânico	1085	197	elemento de pilastra	2009.0596	MRDDS	04-02-2009
18	16	2	1859	266	pia fragmentada	…	BRITALAR/C.M.B.	31-03-2009
19	16	3	1860	269	fragmento de mó	2009.0594	MRDDS	31-03-2009
20	17	2	…	…	cunhal monólito almofadado	…	BRITALAR/C.M.B.	24-04-2009

Observações:

BRITALAR/C.M.B. indica que foram alvo de registo mas não foram recolhidos, ficaram a cargo dos promotores da escavação.

Trabalhos Arqueológicos da L.B.C.M. / MEMÓRIAS, 7, 2010

BRA08/09 TAVL - Lista de posicionamento de Achados (1/5)

nº	sondagem	UE	plano	x	y	z	Nºinventário	Descrição	data	responsável
001	2	0139	plano Posi.	-24104,461	208958,637	182,00	2008.0862	metal	06-10-2008	Sofia
002	2	0119	D.mecanico	-24104,650	208958,896	183,00	2008.0863	botão	01-10-2008	Sofia
003	1	0146	plano 5	-24118,443	208985,892	183,28	2008.0864	moeda	01-10-2008	Sofia
004	3	0082	plano Posi.	desaterro mecânico				mó fragmentada	29-10-2008	Sofia
005	3	0153	plano Posi.	-24084,436	208917,519	180,72		moeda	03-10-2008	Sofia
006	3	0153	plano Posi.	-24084,346	208917,332	180,69		moeda	03-10-2008	Sofia
007	2	0175	plano Posi.	-24103,714	208957,879	181,14	2008.0867	potinho cerâmico	06-10-2008	Sofia
008	4	0331	C9	-24057,991	208857,636	178,76	2008.0868	moeda	16-10-2008	Sendas
009	2	0413	plano 7e	-24104,941	208956,074	181,16	2008.0869	potinho cerâmico	17-10-2008	Sendas
010	2	0413	plano 7e	-24105,016	208956,132	181,19	2008.0870	potinho cerâmico (fragmentado)	17-10-2008	Sendas
011	2	0413	plano 7e	-24105,100	208956,211	181,15	2008.0871	potinho cerâmico (fragmentado)	17-10-2008	Sendas
012	2	0413	plano 7e	-24104,896	208956,184	181,14	2008.0872	unguentário c/ marca	17-10-2008	Sendas
013	2	0413	plano 7e	-24104,869	208955,967	181,13	2008.0873	prego	17-10-2008	Sendas
014	2	0413	plano 7e	-24105,029	208956,218	181,14		prego	17-10-2008	Pedro Monteiro
015	2	0413	plano 7e	-24104,743	208956,300	181,14		prego	17-10-2008	Pedro Monteiro
016	2	0413	plano 7e	-24105,048	208956,344	181,15		prego	17-10-2008	Pedro Monteiro
017	2	0413	plano 7e	-24105,204	208956,212	181,13		prego	17-10-2008	Pedro Monteiro
018	2	0411	plano 7e	-24105,242	208956,293	181,11		prego	17-10-2008	Pedro Monteiro
019	2	0413	plano 7e	-24104,855	208956,262	181,13		prego	17-10-2008	Pedro Monteiro
020	2	0413	plano 7e	-24105,048	208956,120	181,13		prego	17-10-2008	Pedro Monteiro
021	2	0413	plano 7e	-24105,132	208956,195	181,13		prego	17-10-2008	Pedro Monteiro
022	2	0419	plano 7e	-24105,544	208956,702	181,26		prego	20-10-2008	Pedro Monteiro
023	2	0419	plano 7e	-24105,490	208956,783	181,26		prego	20-10-2008	Pedro Monteiro
024	2	0419	plano 7e	-24105,467	208956,735	181,25		prego	20-10-2008	Pedro Monteiro
025	2	0419	plano 7e	-24105,302	208957,614	181,28		prego	20-10-2008	Pedro Monteiro
026	2	0419	plano 7e	-24105,225	208957,628	181,27		prego	20-10-2008	Pedro Monteiro
027	2	0419	plano 7e	-24105,074	208957,745	181,27		prego	20-10-2008	Pedro Monteiro
028	2	0419	plano 7e	-24104,311	208956,767	181,22		prego	20-10-2008	Pedro Monteiro
029	2	0419	plano 7e	-24105,714	208957,323	181,28	2008.0874	prego	20-10-2008	Pedro Monteiro
030	2	0419	plano 7e	-24105,564	208957,000	181,25	2008.0874	prego	20-10-2008	Pedro Monteiro
031	2	0411	plano 7d	-24105,293	208956,233	181,15	2008.0875	peça em vidro (fragmento)	17-10-2008	Sendas
032	2	0417	plano7g	-24106,553	208957,666	181,20	2008.0874	prego	20-10-2008	Diogo
033	2	0417	plano7g	-24106,600	208957,962	181,21	2008.0874	prego	20-10-2008	Diogo
034	4	0197	plano Posi.	-24063,305	208868,975	179,51	2008.0876	moeda	22-10-2008	Sofia
035	2	0406	plano 7c	-24105,615	208957,221	181,20	2008.0874	prego	16-10-2008	Diogo
036	2	0406	plano 7c	-24105,441	208957,098	181,20	2008.0874	prego	16-10-2008	Diogo
037	2	0406	plano 7c	-24104,684	208956,505	181,07	2008.0874	prego	16-10-2008	Diogo
038	2	0406	plano 7c	-24105,471	208957,022	181,18	2008.0874	prego	16-10-2008	Diogo
039	2	0406	plano 7c	-24105,487	208957,202	181,18	2008.0874	prego	16-10-2008	Diogo
040	2	0411	plano 7e	-24105,426	208957,076	181,15	2008.0877	prego	17-10-2008	Ana
041	2	0411	plano 7e	-24105,386	208957,005	181,15	2008.0877	prego	17-10-2008	Ana
042	2	0418	plano 7e	-24104,387	208956,619	181,24	2008.0878	prego	20-10-2008	Pedro Monteiro
043	2	0418	plano 7e	-24104,450	208956,812	181,24	2008.0877	prego	20-10-2008	Pedro Monteiro
044	2	0418	plano 7e	-24104,676	208957,061	181,24	2008.0877	prego	20-10-2008	Pedro Monteiro
045	2	0411	plano 7e	-24104,626	208956,524	181,13	2008.0877	prego	17-10-2008	Carlos
046	2	0411	plano 7e	-24103,919	208957,624	180,94	2008.0877	fragmento com liga de bronze	20-10-2008	Pedro Monteiro
047	2	0431	plano 16	-24105,636	208957,478	181,07	2008.0887	fragmento com liga de bronze	22-10-2008	Ana
048	2	0431	plano 16	-24105,474	208957,248	180,93	2008.0888	prego	22-10-2008	Diogo
049	2	0464	plano 30	-24105,996	208957,869	180,80	2008.0888	prego	23-10-2008	Ana
050	2	0540	plano 39	-24106,597	208957,934	180,61	2008.0889	recipiente cerâmico	28-10-2008	Ana
051	7	0699	plano 2	-24032,934	208800,466	174,86	2008.0890	possível moeda (?)	06-11-2008	Sendas
052	4	0358	plano 2	desaterro mecânico			2008.0891	moeda	23-10-2008	Sofia
053	4	0226	plano 2	-24047,161	208831,419	178,14		cornijas reaproveitadas	14-10-2008	Sofia
054	4	0226	plano 2	-24047,602	208831,846	178,17		cornijas reaproveitadas	14-10-2008	Sofia
055	4	0226	plano 2	-24048,044	208832,059	178,17		cornijas reaproveitadas	14-10-2008	Sofia
056	4	0226	plano 2	-24048,557	208832,120	178,19		cornijas reaproveitadas	14-10-2008	Sofia
057	4	0226	plano 2	-24049,316	208832,366	178,14		cornijas reaproveitadas	14-10-2008	Sofia
058	4	0226	plano 2	-24050,044	208832,694	178,23		cornijas reaproveitadas	14-10-2008	Sofia
059	4	0226	plano 2	-24050,496	208832,971	178,45		cornijas reaproveitadas	14-10-2008	Sofia
060	124/128	0733	C9 e C29	-24065,811	208874,885	179,95		canalização pétrea	05-11-2008	Sofia
061	7	0833	D. mecânico	-24033,057	208796,809	175,00		possível pia fragmentada	14-11-2008	Sofia
062	15	1188	D. mecânico	E.A acompanhamento			2009.0583	base de coluna	28-12-2008	Pedro Monteiro
063	10	0939	plano1	-24095,120	208955,648	181,74		prego	15-12-2008	Pedro Monteiro
064	10	0939	plano1	-24095,153	208955,616	181,74		prego	15-12-2008	Pedro Monteiro
065	10	0939	plano1	-24094,934	208955,235	181,74		prego	15-12-2008	Pedro Monteiro
066	10	0939	plano1	-24094,903	208955,219	181,74		prego	16-12-2008	Sendas
067	10	0927	plano1	-24095,854	208957,388	181,77		prego	16-12-2008	Sendas
068	10	0927	plano1	-24096,188	208957,090	181,54		prego e cravo	17-12-2008	Carlos
069	10	0927	plano1	-24096,170	208957,071	181,54		prego	17-12-2008	Carlos
070	10	0927	plano1	-24096,157	208957,048	181,54		prego	17-12-2008	Carlos
071	10	0927	plano1	-24096,134	208957,024	181,54		prego	17-12-2008	Carlos
072	10	0927	plano1	-24096,131	208956,965	181,54		prego	17-12-2008	Carlos
073	10	0927	plano1	-24096,088	208956,940	181,54		prego	17-12-2008	Carlos
074	10	0927	plano1	-24096,106	208957,021	181,54		prego	17-12-2008	Carlos
075	10	0927	plano1	-24096,085	208957,031	181,54		prego	17-12-2008	Carlos
076	10	0927	plano1	-24096,065	208957,046	181,54		prego	17-12-2008	Carlos
077	10	0927	plano1	-24096,055	208957,065	181,54		prego	17-12-2008	Carlos
078	10	0927	plano1	-24096,054	208957,081	181,54		prego	17-12-2008	Carlos
079	10	0927	plano1	-24096,058	208957,100	181,54		prego	17-12-2008	Carlos
080	10	0927	plano1	-24096,068	208957,119	181,54		prego	17-12-2008	Carlos
081	10	0927	plano1	-24096,090	208957,131	181,54		prego	17-12-2008	Carlos
082	10	0927	plano1	-24096,115	208957,129	181,54		prego	17-12-2008	Carlos
083	10	0927	plano1	-24096,015	208957,139	181,77		prego	17-12-2008	Carlos
084	10	0927	plano1	-24096,006	208957,092	181,77		prego	17-12-2008	Carlos
085	10	0927	plano1	-24095,886	208957,121	181,77		prego	17-12-2008	Carlos
086	10	0927	plano1	-24096,027	208957,058	181,77		prego	17-12-2008	Carlos
087	10	0927	plano1	-24095,984	208957,015	181,77		prego	17-12-2008	Carlos
088	10	0927	plano1	-24095,823	208957,267	181,77		prego	17-12-2008	Carlos
089	10	0939	plano 3a	-24094,719	208955,981	181,74		prego	17-12-2008	Carlos
090	10	0927	plano1	-24095,830	208957,115	181,77		prego	17-12-2008	Carlos
091	10	0927	plano1	-24095,939	208957,122	181,77		prego	17-12-2008	Carlos
092	10	0927	plano1	-24096,011	208957,181	181,77		prego	17-12-2008	Carlos
093	10	0927	plano1	-24096,164	208956,979	181,54		prego	17-12-2008	Carlos
094	10	0927	plano1	-24096,117	208957,104	181,54		prego	17-12-2008	Carlos

Trabalhos Arqueológicos da EXPO'98 / MEMORIAE, 2010

BRA08/09 TAVL - Lista de posicionamento de Achados (2/5)

nº	sondagem	UE	plano	x	y	z	Nºinventário	Descrição	data	responsável
095	10	0927	plano1	-24096,145	208957,088	181,54		prego	17-12-2008	Carlos
096	10	0927	plano1	-24096,110	208957,066	181,54		prego	17-12-2008	Carlos
097	10	0927	plano1	-24096,031	208957,012	181,77		prego	17-12-2008	Carlos
098	10	0927	plano1	-24096,143	208957,069	181,54		prego	17-12-2008	Carlos
099	10	0927	plano1	-24096,070	208956,907	181,54		prego	17-12-2008	Carlos
100	10	0927	plano1	-24096,043	208956,892	181,54		prego	17-12-2008	Carlos
101	10	0927	plano1	-24096,001	208956,925	181,54		prego	17-12-2008	Carlos
102	10	0927	plano1	-24095,951	208956,945	181,77		prego	17-12-2008	Carlos
103	10	0927	plano1	-24095,898	208956,965	181,77		prego	17-12-2008	Carlos
104	10	0927	plano1	-24095,850	208957,005	181,77		prego	17-12-2008	Carlos
105	10	0927	plano1	-24096,035	208956,933	181,54		prego	17-12-2008	Carlos
106	10	0927	plano1	-24095,965	208956,976	181,77		prego	17-12-2008	Carlos
107	10	0927	plano1	-24095,828	208957,035	181,77		prego	17-12-2008	Carlos
108	10	0927	plano1	-24096,108	208956,950	181,54		prego	17-12-2008	Carlos
109	10	0927	plano1	-24096,053	208956,967	181,54		prego	17-12-2008	Carlos
110	10	0927	plano1	-24095,857	208956,976	181,77		prego	17-12-2008	Carlos
111	10	0927	plano1	-24096,110	208956,918	181,54		prego	17-12-2008	Carlos
112	10	0939	plano 3a	-24094,897	208956,150	181,73		prego	17-12-2008	Carlos
113	11	0984	plano Posi.	-24101,357	208945,523	181,45		moeda	18-12-2008	Sendas
114	11	1008	plano Posi.	-24098,087	208944,553	181,80		moeda	20-12-2008	Carlos
115	11	1050	plano 7	-24098,773	208936,391	180,97		possível urna fragmentada	06-01-2009	Sendas
116	11	1048	plano 8a	-24097,730	208938,521	180,95		pregos	06-01-2009	Carlos
117	11	1048	plano 8a	-24096,070	208956,907	181,54		pregos	06-01-2009	Carlos
118	11	1050	plano 7	-24098,726	208936,476	180,95	2009.0003	lucerna	06-01-2009	Sendas
119	11	1048	plano 8a	-24097,983	208938,943	180,60		prego	06-01-2009	Carlos
120	11	1048	plano 8a	-24098,090	208938,862	180,58		prego	06-01-2009	Carlos
121	11	1048	plano 8a	-24097,642	208938,673	180,60		prego	06-01-2009	Carlos
122	11	1048	plano 8a	-24097,884	208938,691	180,61		prego	06-01-2009	Carlos
123	11	1048	plano 8a	-24098,006	208938,719	180,59		prego	06-01-2009	Carlos
124	11	1048	plano 8a	-24097,978	208938,692	180,59		prego	06-01-2009	Carlos
125	11	1048	plano 8a	-24097,915	208938,635	180,57		prego	06-01-2009	Carlos
126	11	1048	plano 8a	-24097,489	208938,567	180,84		prego	06-01-2009	Carlos
127	11	1048	plano 8a	-24097,488	208938,385	180,83		prego	06-01-2009	Carlos
128	13	1512	plano 1	-24090,818	208920,549	180,91	2009.0571	fragmento de uma estela	06-01-2009	Jorge
129	ANULADO									
130	ANULADO									
131	12	1105	perfil Sul	-24091,631	208925,971	180,04		cobre	07-01-2009	Pedro Monteiro
132	15	1188	D.mecanico	E.A acompanhamento				elemento Arquitectonico	12-01-2009	Jorge
133	12	1155	plano 4	-24094,419	208929,355	180,89		lamina de xisto	16-01-2009	Jorge
134	15	1302	plano 3	-24119,306	208988,808	181,77		11 pregos	20-01-2009	Pedro Monteiro
135	15	1302	plano 3	-24119,504	208988,262	181,73		15 pregos	20-01-2009	Pedro Monteiro
136	15	1302	plano 3	-24119,708	208988,512	181,67		25 pregos	20-01-2009	Pedro Monteiro
137	15	1302	plano 3	-24119,580	208988,502	181,65		20 pregos	20-01-2009	Pedro Monteiro
138	15	1302	plano 3	-24119,870	208988,437	181,61		vidro	20-01-2009	Pedro Monteiro
139	15	1302	plano 3	-24121,312	208989,008	181,75		prego	20-01-2009	Pedro Monteiro
140	15	1302	plano 3	-24121,230	208988,837	181,70		prego	20-01-2009	Pedro Monteiro
141	15	1302	plano 3	-24121,072	208988,821	181,67		prego	20-01-2009	Pedro Monteiro
142	15	1302	plano 3	-24121,043	208988,845	181,64		prego	20-01-2009	Diogo
143	12	1153	plano 5	-24095,262	208928,384	180,90		prego	20-01-2009	Jorge
144	12	1153	plano 5	-24095,258	208928,324	180,91		prego	20-01-2009	Jorge
145	12	1153	plano 5	-24095,435	208928,800	180,92		prego	20-01-2009	Jorge
146	12	1153	plano 5	-24095,355	208928,415	180,88		prego	20-01-2009	Jorge
147	12	1153	plano 5	-24095,325	208928,367	180,87		prego	20-01-2009	Jorge
148	12	1153	plano 5	-24095,325	208928,311	180,89		prego	20-01-2009	Jorge
149	12	1274	plano 7	-24095,952	208928,621	180,86		prego	21-10-2008	Jorge
150	12	1153	plano 5	-24095,638	208928,371	180,87		prego	21-10-2008	Jorge
151	12	1274	plano 7	-24095,923	208927,994	180,85		prego	22-10-2008	Mário
152	12	1274	plano 7	-24095,851	208927,949	180,86		prego	22-10-2008	Mário
153	12	1274	plano 7	-24095,767	208927,947	180,85		prego	22-10-2008	Mário
154	12	1274	plano 7	-24095,701	208927,897	180,84		prego	22-10-2008	Mário
155	12	1272	plano 7	-24095,353	208927,892	180,86		prego	22-10-2008	Mário
156	12	1272	plano 8	-24094,772	208927,367	180,78		prego	26-01-2009	Jorge
157	12	1272	plano 8	-24094,434	208927,533	180,79		prego	26-01-2009	Jorge
158	12	1272	plano 8	-24094,459	208927,661	180,77		prego	26-01-2009	Jorge
159	12	1272	plano 8	-24094,481	208927,760	180,76		prego	26-01-2009	Jorge
160	12	1272	plano 8	-24094,973	208927,778	180,77		conjunto vidros	26-01-2009	Jorge
161	12	1272	plano 8	-24094,296	208927,447	180,77		prego	26-01-2009	Jorge
162	12	1272	plano 8	-24095,322	208928,028	180,75		prego	26-01-2009	Jorge
163	12	1272	plano 8	-24095,345	208927,396	180,74		prego	26-01-2009	Jorge
164	12	1272	plano 8	-24095,329	208927,768	180,80		fragmento de vidro	26-01-2009	Jorge
165	12	1272	plano 8	-24095,235	208927,293	180,75		prego	26-01-2009	Jorge
166	12	1272	plano 8	-24095,005	208927,406	180,75		prego	26-01-2009	Jorge
167	12	1272	plano 8	-24095,229	208927,398	180,76		prego	26-01-2009	Jorge
168	12	1272	plano 8	-24095,507	208927,580	180,74		prego	26-01-2009	Jorge
169	12	1272	plano 8	-24095,366	208927,963	180,75		prego	26-01-2009	Jorge
170	12	1272	plano 8	-24095,657	208927,578	180,73		prego	26-01-2009	Jorge
171	12	1272	plano 8	-24095,578	208927,861	180,74		prego	26-01-2009	Jorge
172	12	1272	plano 8	-24095,612	208927,982	180,75		prego	26-01-2009	Jorge
173	12	1272	plano 8	-24095,303	208927,938	180,76		prego	26-01-2009	Jorge
174	12	1272	plano 8	-24095,563	208929,269	180,80		prego	26-01-2009	Jorge
175	12	1272	plano 8	-24094,188	208929,512	180,77		prego	26-01-2009	Jorge
176	12	1272	plano 8	-24093,680	208928,620	180,79		prego	26-01-2009	Jorge
177	12	1272	plano 8	-24094,334	208928,836	180,10		prego	27-01-2009	Pedro Monteiro
178	12	1272	plano 8	-24095,392	208929,493	180,77		prego	27-01-2009	Mário
179	12	1272	plano 8	-24095,430	208929,880	180,78		prego	27-01-2009	Mário
180	12	1272	plano 8	-24095,412	208929,837	180,76		prego	27-01-2009	Mário
181	12	1272	plano 8	-24095,600	208929,055	180,76		prego	27-01-2009	Mário
182	12	1272	plano 8	-24095,631	208929,433	180,79		prego	27-01-2009	Mário
183	12	1272	plano 8	-24095,566	208929,586	180,79		prego	27-01-2009	Mário
184	12	1272	plano 8	-24095,760	208929,571	180,82		prego	27-01-2009	Jorge
185	12	1272	plano 8	-24095,901	208929,496	180,81		prego	27-01-2009	Jorge
186	12	1272	plano 8	-24095,617	208928,286	180,78		prego	27-01-2009	Mário
187	12	1345	plano 10	-24094,765	208929,179	180,65		prego	28-01-2009	Ana
188	12	1345	plano 10	-24094,701	208929,010	180,66		prego	28-01-2009	Ana

Trabalhos Arqueológicos da U.A.U.M. / MEMÓRIA, 2010

BRA08/09 TAVL - Lista de posicionamento de Achados (3/5)

nº	sondagem	UE	plano	x	y	z	Nºinventário	Descrição	data	responsável
189	12	1345	plano 10	-24094,606	208928,817	180,62		prego	28-01-2009	Ana
190	12	1345	plano 10	-24095,480	208928,141	180,56		prego	28-01-2009	Ana
191	12	1345	plano 10	-24095,533	208928,212	180,55		prego	28-01-2009	Ana
192	12	1345	plano 10	-24095,576	208928,506	180,55		prego	28-01-2009	Ana
193	C45	1350	C45	-24116,336	209000,700	182,50		vaso bracarense	28-01-2009	Sendas
194	C45	1350	C45	-24116,299	209000,861	182,47	2009.0672	faca em ferro	28-01-2009	Mário
195	11	1057	plano 6	-24096,123	208931,553	180,77		tronco carbonizado em bloco	28-01-2009	Sendas
196	C45	1436	C45	-24105,280	208974,644	181,37		pote cerâmico	02-02-2009	Jorge
197	13	1085	plano 1	-24088,385	208921,077	181,10	2009.0595	elemento de pilastra	04-02-2009	Jorge
198	12a	1291	plano 4b	-24095,056	208930,374	180,48		prego	05-02-2009	Sendas
199	11	1464	plano 25	-24096,652	208930,555	180,43		prego	05-02-2009	Filipe
200	11	1461	plano 25	-24096,145	208931,663	180,40		prego	05-02-2009	Filipe
201	11	1460	plano 25	-24095,896	208931,322	180,45		prego	05-02-2009	Filipe
202	11	1460	plano 25	-24096,764	208930,760	180,42		prego	05-02-2009	Filipe
203	11	1460	plano 25	-24096,742	208930,669	180,43		prego	05-02-2009	Filipe
204	11	1037	plano 25	-24095,749	208930,436	180,51		prego	05-02-2009	Filipe
205	11	1466	plano 25	-24095,950	208930,536	180,46	2009.0219	potinho cerâmico	05-02-2009	Jorge
206	11	1466	plano 25	-24096,691	208930,604	180,40		prego	05-02-2009	Filipe
207	11	1468	plano 25	-24095,981	208931,018	180,40		prego	06-02-2009	Sendas
208	11	1468	plano 25	-24095,465	208930,758	180,41		prego	06-02-2009	Sendas
209	12	1364	plano 4d	-24094,818	208928,609	180,60		prego	11-02-2009	Ana
210	12	1364	plano 4d	-24094,792	208928,678	180,59		prego	11-02-2009	Ana
211	12	1344	plano 12	-24094,616	208928,587	180,60		prego	12-02-2009	Jorge
212	12	1344	plano 12	-24095,364	208928,248	180,61		prego	12-02-2009	Jorge
213	12	1344	plano 12	-24095,727	208928,288	180,59		prego	12-02-2009	Sendas
214	12	1504	plano 12	-24096,275	208929,874	180,44		prego	12-02-2009	Diogo
215	13	1532	plano 8	-24092,990	208923,737	180,20		prego	16-02-2009	Diogo
216	13	1532	plano 8	-24092,863	208923,715	180,19		fragmento de cerâmica	16-02-2009	Sendas
217	13	1532	plano 8	-24092,928	208923,796	180,16		prego	16-02-2009	Diogo
218	13	1532	plano 8	-24092,915	208923,699	180,15		prego	18-02-2009	Jorge
219	13	1528	plano 14	-24091,507	208924,054	180,19		urna cerâmica fragmentada	18-02-2009	Jorge
220	13	1577	plano 14	-24091,627	208924,021	180,19	2009.0674	aro em liga de bronze	18-02-2009	Jorge
221	14	1582	C53	-24084,367	208909,594	178,79	2009.0156	potinho	18-02-2009	Jorge
222	14	1556	plano 11	-24086,424	208914,357	179,96	2009.0139	cossoiro (?) com inscrição	18-02-2009	Jorge
223	14	1556	plano 11	-24085,168	208911,285	179,90		Moeda	18-02-2009	Jorge
224	14	1582	C53	-24084,526	208909,906	178,80	2009.0079	peça em vidro	18-02-2009	Jorge
225	14	1582	C53	-24084,480	208909,817	178,80	2009.0080	peça em vidro	19-02-2009	Jorge
226	14	1582	C53	-24084,417	208909,692	180,78	2009.0081	peça em vidro	19-02-2009	Jorge
227	14	1556	C49	-24087,443	208913,920	179,36		lucerna (fragmento)	19-02-2009	Jorge
228	14	1582	C53	-24084,494	208909,844	178,80		fragmento de ugentário	19-02-2009	Jorge
229	14	1582	C53	-24084,440	208909,737	178,80		prego	19-02-2009	Jorge
230	14	1582	C53	-24084,440	208909,737	178,80		prego	19-02-2009	Jorge
231	14	1582	C53	-24084,440	208909,737	178,80		prego	19-02-2009	Jorge
232	13	1532	perfil Norte	-24093,364	208924,015	180,12	2009.0154	lucerna	05-03-2009	Sendas
233	13	1532	perfil Norte	-24093,168	208924,232	180,14	2009.0137	Urna fragmentada	05-03-2009	Sendas
234	14	1609	plano 3	-24086,355	208910,929	179,30		potinho	20-02-2009	Jorge
235	14	1609	plano 3	-24086,430	208910,982	179,32	2009.0136	lucerna	20-02-2009	Jorge
236	14	1614	perfil Oeste	-24084,571	208902,523	180,41	2009.0157	potinho	23-02-2009	Jorge
237	14	1614	perfil Oeste	-24084,013	208901,236	180,37	2009.0155	potinho	23-02-2009	Jorge
238	14	1608	plano 3	-24086,383	208910,640	179,32		pote cerâmico fragmento	24-02-2009	Jorge
239	14	1609	plano 3	-24085,788	208909,656	179,00	2009.0077	pote cerâmico fragmento	24-02-2009	Jorge
240	14	1609	plano 3	-24085,767	208909,757	179,00	2009.0078	pote cerâmico fragmento	24-02-2009	Jorge
241	14	1609	plano 3	-24086,134	208910,048	179,29		vidro (fragmentos)	24-02-2009	Jorge
242	14	1609	plano 3	-24086,061	208910,561	179,30		potinho	25-02-2009	Jorge
243	14	1609	plano 3	-24086,133	208910,504	179,30	2009.0138	lucerna	25-02-2009	Jorge
244	14	1609	plano 3	-24086,917	208910,187	179,34		possível unguentário (fragmentos)	25-02-2009	Jorge
245	14	1609	plano 3	-24086,205	208910,752	179,31		potinho em cerâmica comum fina	25-02-2009	Jorge
246	14	1640	plano 5	-24084,135	208902,361	178,97		prego	26-02-2009	Jorge
247	14	1640	plano 5	-24084,242	208902,454	178,96		prego	26-02-2009	Jorge
248	14	1640	plano 5	-24084,370	208902,602	178,97		prego	26-02-2009	Jorge
249	14	1609	plano 3	-24086,172	208910,087	179,29		tacinha vidro pintada	27-02-2009	Jorge
250	14	1603	plano 5a	-24083,915	208901,307	178,98		prego	27-02-2009	Ana
251	14	1603	plano 5a	-24084,035	208901,507	178,94		prego	27-02-2009	Ana
252	14	1603	plano 5a	-24083,944	208901,690	178,94		prego	27-02-2009	Ana
253	12b	1722	plano 1a	-24096,721	208927,877	180,10		taça de vidro	06-03-2009	Sendas
254	14	1555	C49	-24084,153	208912,968	179,12		fragmento de lucerna	20-02-2009	Jorge
255	14	1582	C53	-24084,440	208909,737	178,80		prego	19-02-2009	Jorge
256	12b	1722	plano 1a	-24096,940	208928,195	180,80		fragmento de lucerna	07-03-2009	Sendas
257	12b	1722	plano 1a	-24096,846	208927,705	180,78		fragmento de lucerna	07-03-2009	Sendas
258	10	0939	plano 3a	-24094,776	208956,100	181,73		prego	10-03-2009	Sendas
259	10	0939	plano 3a	-24094,697	208955,904	181,74		prego	10-03-2009	Sendas
260	10	0939	plano 3a	-24094,662	208955,879	181,73		prego	10-03-2009	Sendas
261	10	0939	plano 3a	-24094,671	208955,811	181,35		prego	10-03-2009	Sendas
262	10	0939	plano 3a	-24094,644	208955,754	181,35		prego	10-03-2009	Sendas
263	10	0939	plano 3a	-24094,601	208955,742	181,74		prego	10-03-2009	Sendas
264	15	1760	C60	-24107,238	208960,254	181,20	2009.0494	potinho	25-03-2009	Sendas
265	15	1760	plano 9	-24107,499	208963,182	181,50		potinho	26-03-2009	Sendas
266	16	1859	plano 2	-24074,888	208883,608	178,19		possível pia fragmentada	31-03-2009	Sendas
267	16	1860	plano 3	-24074,245	208880,596	177,92	2009.0673	lâmina de foice em ferro	31-03-2009	Sendas
268	16	1860	plano 3	-24074,432	208881,101	177,88	2009.0453	alguidar cerâmico	31-03-2009	Sendas
269	16	1860	plano 3	-24074,192	208882,062	177,88	2009.0594	mó fragmentada	31-03-2009	Sendas
270	15	1843	plano 10	-24109,690	208964,532	181,52	2009.0457	ungentário em vidro	06-04-2009	Sendas
271	15	1824	plano 14	-24108,015	208965,522	181,56		possivel moeda	06-04-2009	Sendas
272	15	1782	plano 12a	-24107,983	208961,204	181,44		prego	06-04-2009	Sendas
273	15	1782	plano 12a	-24107,976	208961,137	181,44		prego	06-04-2009	Sendas
274	15	1843	plano 14	-24109,620	208964,533	181,51		objecto vitreo	06-04-2009	Sendas
275	15	1845	plano 10	-24110,014	208965,017	181,53		prego	06-04-2009	Sendas
276	15	1845	plano 10	-24109,579	208965,928	181,50		prego	06-04-2009	Sendas
277	15	1760	plano 12b	-24107,257	208960,466	181,26	2009.0411	potinho	06-04-2009	Sendas
278	15	1760	plano 12b	-24107,739	208961,464	181,25		prego	06-04-2009	Mário
279	15	1760	plano 12b	-24107,806	208961,422	181,26		prego	06-04-2009	Carlos
280	15	1760	plano 12b	-24107,672	208961,414	181,23		prego	06-04-2009	Carlos
281	15	1760	plano 12b	-24107,613	208961,269	181,24		prego	06-04-2009	Carlos
282	15	1760	plano 12b	-24107,683	208961,204	181,23		prego	06-04-2009	Carlos

Trabalhos Arqueológicos da U.X.U.M. / MEMORIAS, 7, 2010

BRA08/09 TAVL - Lista de posicionamento de Achados (4/5)

nº	sondagem	UE	plano	x	y	z	Nºinventário	Descrição	data	responsável
283	15	1760	plano 12b	-24107,674	208961,264	181,27		prego	06-04-2009	Carlos
284	15	1760	plano 12b	-24107,719	208960,924	181,26		prego	06-04-2009	Carlos
285	15	1760	plano 12b	-24107,622	208961,207	181,27		prego	06-04-2009	Carlos
286	15	1760	plano 12b	-24107,852	208961,373	181,28		prego	06-04-2009	Carlos
287	15	1760	plano 12b	-24107,720	208960,891	181,25		prego	06-04-2009	Carlos
288	15	1760	plano 12b	-24107,324	208961,486	181,23		prego	06-04-2009	Carlos
289	15	1760	plano 12b	-24107,244	208961,504	181,22		prego	06-04-2009	Carlos
290	15	1760	plano 12b	-24107,641	208961,031	181,23		prego	06-04-2009	Carlos
291	15	1760	plano 12b	-24107,747	208961,148	181,24		prego	06-04-2009	Carlos
292	15	1760	plano 12b	-24107,531	208960,804	181,24		prego	06-04-2009	Carlos
293	15	1760	plano 12b	-24107,412	208961,139	181,23		prego	06-04-2009	Carlos
294	15	1760	plano 12b	-24107,302	208961,150	181,23		prego	06-04-2009	Carlos
295	15	1760	plano 12b	-24107,333	208961,071	181,24		prego	06-04-2009	Carlos
296	15	1760	plano 12b	-24107,244	208961,084	181,25		prego	06-04-2009	Carlos
297	15	1760	plano 12b	-24107,036	208960,986	181,26		prego	06-04-2009	Carlos
298	15	1760	plano 12b	-24107,457	208960,715	181,23		prego	06-04-2009	Carlos
299	15	1760	plano 12b	-24107,428	208960,736	181,24		prego	06-04-2009	Carlos
300	15	1760	plano 12b	-24107,761	208960,490	181,23		prego	06-04-2009	Carlos
301	15	1760	plano 12b	-24107,101	208960,829	181,27		prego	06-04-2009	Sendas
302	15	1760	plano 12b	-24107,497	208961,148	0,00		prego	07-04-2009	Sendas
303	15	1760	plano 12b	-24107,528	208961,156	181,30		prego	07-04-2009	Lisdália
304	15	1760	plano 12b	-24107,549	208961,139	181,31		prego	07-04-2009	Lisdália
305	15	1760	plano 12b	-24107,741	208961,234	181,28		prego	07-04-2009	Lisdália
306	15	1760	plano 12b	-24106,796	208960,823	181,27		prego	07-04-2009	Lisdália
307	15	1760	plano 12b	-24107,713	208960,971	181,21		prego	07-04-2009	Lisdália
308	15	1760	plano 12b	-24107,486	208961,070	181,25		prego	07-04-2009	Lisdália
309	15	1760	plano 12b	-24107,820	208960,495	181,25		prego	07-04-2009	Lisdália
310	15	1760	plano 12b	-24107,240	208960,362	181,36	2009.0412	potinho cerâmico	07-04-2009	Sendas
311	15	1934	plano 15	-24110,066	208968,368	181,49	2009.0413	prato cerâmico	07-04-2009	Sendas
312	15	1934	plano 15	-24110,242	208968,086	181,46	2009.0418	potinho cerâmico (fragmento)	07-04-2009	Sendas
313	15	1934	plano 15	-24110,285	208968,350	181,49		fragmento vidro	07-04-2009	Mário
314	15	1934	plano 15	-24110,203	208967,667	181,45	2009.0414	lucerna	07-04-2009	Sendas
315	15	1934	plano 15	-24110,245	208967,615	181,45		prego	07-04-2009	Sendas
316	15	1934	plano 15	-24110,116	208967,735	181,45	2009.0416	liga de bronze (objecto)	07-04-2009	Lisdália
317	15	1934	plano 15	-24110,342	208968,120	181,45	2009.0419	taça em vidro	07-04-2009	Sendas
318	15	1760	plano 12b	-24107,211	208960,533	181,33		prego	07-04-2009	Jorge
319	15	1934	plano 15	-24109,439	208964,616	181,48		prego	07-04-2009	Mário
320	15	1934	plano 15	-24109,288	208964,797	181,46		prego	07-04-2009	Mário
321	15	1934	plano 15	-24109,903	208967,452	181,46		prego	07-04-2009	Mário
322	15	1934	plano 15	-24109,845	208967,479	181,45		prego	08-04-2009	Mário
323	15	1934	plano 15	-24109,987	208967,535	181,44		prego	08-04-2009	Mário
324	15	1934	plano 15	-24109,964	208967,568	181,47		prego	08-04-2009	Mário
325	15	1934	plano 15	-24109,921	208967,551	181,47		prego	08-04-2009	Mário
326	15	1934	plano 15	-24110,007	208967,684	181,47		prego	08-04-2009	Mário
327	15	1934	plano 15	-24109,958	208967,728	181,46		prego	08-04-2009	Mário
328	15	1934	plano 15	-24109,919	208967,775	181,45		prego	08-04-2009	Mário
329	15	1934	plano 15	-24110,034	208967,759	181,45		metal	08-04-2009	Mário
330	15	1934	plano 15	-24109,907	208967,927	181,48		prego	08-04-2009	Mário
331	15	1934	plano 15	-24109,759	208968,027	181,48		prego	08-04-2009	Mário
332	15	1934	plano 15	-24109,618	208967,637	181,48		prego	08-04-2009	Mário
333	15	1934	plano 15	-24109,895	208968,350	181,46		prego	08-04-2009	Mário
334	15	1934	plano 15	-24109,537	208968,054	181,45		prego	08-04-2009	Mário
335	15	1934	plano 15	-24109,836	208968,245	181,44		prego	08-04-2009	Mário
336	15	1934	plano 15	-24109,854	208968,293	181,43		prego	08-04-2009	Mário
337	15	1934	plano 15	-24109,905	208968,296	181,43		prego	08-04-2009	Mário
338	15	1934	plano 15	-240109,906	208968,250	181,45		prego	08-04-2009	Mário
339	15	1934	plano 15	-24071,724	208874,853	177,30		prego	08-04-2009	Mário
340	15	1808	plano 18	-240109,904	208968,189	181,45		Frag. cerâmica tipo bracarense	08-04-2009	Filipe
341	15	1808	plano 18	-24111,266	208970,784	181,41		Frag. cerâmica engobe vermelho	08-04-2009	Filipe
342	15	1934	plano 15	-24109,570	208967,811	181,53		prego	08-04-2009	Mário
343	15	1808	plano 18	-24111,491	208970,603	181,36		prego	08-04-2009	Filipe
344	15	1934	plano 15	-24109,823	208968,028	181,49	2009.0417	ferro	08-04-2009	Mário
345	15	1934	plano 15	-24109,697	208967,719	181,47		prego	08-04-2009	Mário
346	15	1934	plano 15	-24109,721	208967,851	181,46		prego	08-04-2009	Mário
347	15	1934	plano 15	-24109,752	208967,968	181,45		prego	08-04-2009	Mário
348	15	1934	plano 15	-24109,799	208967,730	181,47		prego	08-04-2009	Mário
349	15	1808	plano 18	-24111,209	208970,698	181,39		prego	08-04-2009	Filipe
350	15	1808	plano 18	-24111,178	208970,447	181,39		prego	08-04-2009	Filipe
351	15	1808	plano 18	-24110,945	208970,235	181,37		prego	08-04-2009	Filipe
352	15	1934	plano 15d	-24109,757	208968,348	181,46		prego	08-04-2009	Mário
353	15	1934	plano 15d	-24109,732	208968,333	181,46		prego	08-04-2009	Mário
354	15	1934	plano 15d	-24109,701	208968,304	181,45		prego	08-04-2009	Mário
355	15	1934	plano 15d	-24109,762	208968,290	181,46		prego	08-04-2009	Mário
356	15	1934	plano 15d	-24109,809	208968,323	181,44		prego	08-04-2009	Mário
357	15	1934	plano 15d	-24109,798	208968,355	181,45		prego	08-04-2009	Mário
358	15	1317	plano 9	-24112,586	208969,411	181,64		moeda	08-04-2009	Sendas
359	15	1317	plano 9	-24109,544	208966,915	181,69		moeda	08-04-2009	Sendas
360	15	1935	plano 18a	-24111,408	208970,708	181,34		prego	08-04-2009	Filipe
361	15	1758	plano 19	-24108,468	208960,333	181,10		prego	08-04-2009	Lisdália
362	15	1758	plano 19	-24108,098	208959,605	181,07		prego	08-04-2009	Lisdália
363	15	1758	plano 19	-24107,061	208960,302	181,08		prego	08-04-2009	Lisdália
364	15	1758	plano 19	-24106,717	208960,701	181,07		prego	08-04-2009	Lisdália
365	15	1797	plano 21	-24107,119	208962,597	181,39		prego	09-04-2009	Mário
366	15	1775	plano 22	-24108,885	208963,497	181,53		prego	09-04-2009	Sendas
367	15	1948	plano 24	-24112,710	208969,843	181,52	2009.0485	lucerna	14-04-2009	Sendas
368	15	1948	plano 24	-24113,184	208969,602	181,52	2009.0486	potinho cerâmico	14-04-2009	Mário
369	15	1948	plano 24	-24112,926	208969,666	181,50		prego	14-04-2009	Mário
370	15	1948	plano 24	-24112,905	208969,646	181,51		prego	14-04-2009	Lisdália
371	15	1958	plano 25	-24108,824	208962,628	181,42		prego	14-04-2009	Lisdália
372	15	1958	plano 25	-24108,628	208963,034	181,38		prego	14-04-2009	Lisdália
373	15	1958	plano 25	-24109,010	208962,801	181,35		prego	14-04-2009	Lisdália
374	15	1958	plano 25	-24108,354	208962,880	181,43		prego	14-04-2009	Lisdália
375	15	1958	plano 25	-24108,308	208962,786	181,41		prego	14-04-2009	Lisdália
376	15	1958	plano 25	-24107,728	208962,851	181,41		prego	14-04-2009	Lisdália

Trabalhos Arqueológicos da U.A.U.M. / MEMÓRIA, 2010

BRA08/09 TAVL - Lista de posicionamento de Achados (5/5)

nº	sondagem	UE	plano	x	y	z	Nºinventário	Descrição	data	responsável
377	15	1958	plano 25	-24107,802	208962,810	181,45		prego	14-04-2009	Lisdália
378	15	1958	plano 25	-24107,797	208963,031	181,46		prego	14-04-2009	Lisdália
379	15	1948	plano 24a	-24113,458	208969,950	181,46		prego	14-04-2009	Carlos
380	15	1948	plano 24a	-24113,461	208969,761	181,49		prego	15-04-2009	Carlos
381	15	1948	plano 24a	-24113,038	208969,968	181,49		prego	15-04-2009	Carlos
382	15	1948	plano 24a	-24112,973	208970,072	181,48		prego	15-04-2009	Carlos
383	15	1948	plano 24a	-24112,764	208970,239	181,46		prego	15-04-2009	Carlos
384	15	1964	C67	-24111,403	208968,905	181,04	2009.0415	potinho cerâmico	15-04-2009	Carlos
385	15	1757	plano 26	-24112,695	208972,341	181,30		prego	15-04-2009	Sendas
386	15	1757	plano 26	-24112,722	208972,394	181,26		prego	15-04-2009	Mário
387	15	1940	plano 28	-24112,396	208970,541	181,53		prego	15-04-2009	Mário
388	15	1964	plano 29a	-24111,335	208968,908	180,99		prego	15-04-2009	Carlos
389	15	1941	plano 28b	-24112,379	208971,167	181,37		prego	15-04-2009	Lisdália
390	15	1941	plano 28b	-24112,086	208971,084	181,36		prego	15-04-2009	Carlos
391	15	1941	plano 28b	-24112,041	208971,037	181,36		prego	15-04-2009	Carlos
392	15	1941	plano 28b	-24111,934	208970,656	181,40		prego	15-04-2009	Carlos
393	15	1967	plano 30	-24111,551	208964,962	181,10		prego	15-04-2009	Carlos
394	15	1967	plano 30	-24111,501	208964,864	181,10		prego	15-04-2009	Filipe
395	15	1836	plano 35	-24110,361	208969,186	181,34		prego	16-04-2009	Filipe
396	15	1976	plano34a	-24107,233	208961,661	181,32		prego	16-04-2009	Sendas
397	15	1976	plano34a	-24107,405	208961,706	181,32		prego	16-04-2009	Sendas
398	15	1976	plano34a	-24107,251	208961,598	181,32		prego	16-04-2009	Sendas
399	15	1976	plano34a	-24107,305	208961,630	181,33		prego	16-04-2009	Lisdália
400	15	1984	plano 39	-24108,692	208961,754	181,07		prego	16-04-2009	Lisdália
401	15	1984	plano 39	-24108,821	208961,916	181,06		prego	17-04-2009	Carlos
402	15	1984	plano 39	-24108,661	208961,925	181,09		prego	17-04-2009	Carlos
403	15	1984	plano 39	-24108,847	208961,799	181,08		prego	17-04-2009	Carlos
404	15	1984	plano 39	-24108,729	208961,735	181,08		prego	17-04-2009	Carlos
405	15	1984	plano 39	-24108,794	208961,761	181,07		prego	17-04-2009	Carlos
406	15	1984	plano 39	-24108,730	208961,755	181,06		prego	17-04-2009	Carlos
407	15	1984	plano 39	-24108,611	208961,343	181,05		prego	17-04-2009	Carlos
408	15	1984	plano 39	-24108,522	208961,143	181,06		prego	17-04-2009	Carlos
409	15	1984	plano 39	-24108,301	208961,243	181,09		prego	17-04-2009	Carlos
410	15	1984	plano 39	-24107,958	208961,292	181,08		prego	17-04-2009	Carlos
411	15	1984	plano 39	-24108,106	208961,469	181,07		prego	17-04-2009	Carlos
412	15	1984	plano 39	-24108,539	208961,629	181,06		prego	17-04-2009	Carlos
413	15	1984	plano 39	-24108,270	208962,017	181,06		prego	17-04-2009	Carlos
414	15	1984	plano 39	-24108,560	208961,585	181,07		prego	17-04-2009	Carlos
415	15	1984	plano 39	-24108,592	208961,620	181,07		prego	17-04-2009	Carlos
416	15	1984	plano 39	-24108,280	208961,914	181,06		prego	17-04-2009	Carlos
417	15	1984	plano 39	-24108,476	208961,824	181,05		prego	17-04-2009	Carlos
418	15	1984	plano 39	-24108,331	208961,405	181,07		prego	17-04-2009	Carlos
419	15	1984	plano 39	-24108,250	208961,842	181,07		prego	17-04-2009	Carlos
420	15	1984	plano 39	-24108,431	208962,081	181,07		prego	17-04-2009	Carlos
421	15	1984	plano 39	-24108,008	208962,244	181,07		prego	17-04-2009	Carlos
422	15	1984	plano 39	-24107,971	208962,201	181,06		prego	17-04-2009	Carlos
423	15	1984	plano 39	-24107,973	208961,859	181,05		placa de ferro	17-04-2009	Carlos
424	15	1984	plano 39	-24108,207	208962,181	181,05		possível pedra de anel	17-04-2009	Carlos
425	15	1984	plano 39	-24107,769	208961,617	181,08		prego	17-04-2009	Carlos
426	15	1984	plano 39	-24107,769	208961,521	181,08		prego	17-04-2009	Carlos
427	15	1984	plano 39	-24107,904	208961,480	181,08		prego	17-04-2009	Carlos
428	15	1984	plano 39	-24108,066	208962,080	181,08		prego	17-04-2009	Carlos
429	15	1984	plano 39	-24107,487	208962,357	181,08		prego	17-04-2009	Carlos
430	15	1984	plano 39	-24107,669	208962,324	181,08		prego	17-04-2009	Carlos
431	15	1984	plano 39	-24107,294	208962,039	181,08		prego	17-04-2009	Carlos
432	15	1984	plano 39	-24107,382	208961,866	181,08		prego	17-04-2009	Carlos
433	15	1984	plano 39	-24107,266	208961,848	181,08		prego	17-04-2009	Carlos
434	15	1984	plano 39	-24107,265	208961,646	181,08		prego	17-04-2009	Carlos
435	15	1984	plano 39	-24107,540	208961,536	181,08		prego	17-04-2009	Carlos
436	15	1984	plano 39	-24107,468	208961,537	181,08		prego	17-04-2009	Carlos
437	15	1984	plano 39	-24107,654	208961,855	181,08		prego	17-04-2009	Carlos
438	15	1984	plano 39	-24107,605	208961,788	181,08		prego	17-04-2009	Carlos
439	17	2069	plano 2	-24071,724	208874,853	177,30	2009.0459	marca cerâmica (punção)	27-04-2009	Sendas
440	17	2069	plano 2	-24073,218	208874,550	177,35	2009.0458	prato sigillata	27-04-2009	Sendas

Trabalhos Arqueológicos da U.A.U.M. / MEMÓRIA, 7, 2010

Universidade do Minho
Unidade de Arqueologia

Lista geral de Achados - Bracara Augusta

Túnel da Avenida da Liberdade

Achado 001 **Tipo** Outro

Sondagem 02 **UE** 0139
Descrição Metal
Coordenadas: X: -24104,46 Y: 208958,63 Z: 182

Achado 002 **Tipo** Outro

Sondagem 02 **UE** 0119
Descrição botão
Coordenadas: X: -24104,65 Y: 208958,89 Z: 183

Achado 003 **Tipo** Moeda

Sondagem 01 **UE** 0146
Descrição Moeda
Coordenadas: X: -24118,44 Y: 208985,89 Z: 183,28

Achado 004 **Tipo** Elemento de Arquitec

Sondagem 03 **UE** 0082
Descrição Elemento de Arquitectonico
Coordenadas: X: Y: Z:

Achado 005 **Tipo** Moeda

Sondagem 03 **UE** 0153
Descrição Moeda
Coordenadas: X: -24084,43 Y: 208917,51 Z: 180,72

Achado 006 **Tipo** Moeda

Sondagem 03 **UE** 0153
Descrição Moeda
Coordenadas: X: -24084,34 Y: 208917,33 Z: 180,69

Achado 007 **Tipo** Cerâmica

Sondagem 02 **UE** 0175
Descrição pote cerâmico
Coordenadas: X: -24103,71 Y: 208957,87 Z: 181,14

Achado 008 **Tipo** Moeda

Sondagem 04 **UE** 0331
Descrição Moeda
Coordenadas: X: -24057,99 Y: 208857,63 Z: 178,76

Achado 009 **Tipo** Cerâmica

Sondagem 02 **UE** 0413
Descrição vaso inteiro
Coordenadas: X: -24104,94 Y: 208956,07 Z: 181,16

Trabalhos Arqueológicos da U.A.U.M. / MEMÓRIAS, 7, 2010

Universidade do Minho
Unidade de Arqueologia

Lista geral de Achados - Bracara Augusta

Túnel da Avenida da Liberdade

Achado 010 **Tipo** Cerâmica

Sondagem 02 **UE** 0413
Descrição vaso central
Coordenadas: X: -24105,01 Y: 208956,13 Z: 181,19

Achado 011 **Tipo** Cerâmica

Sondagem 02 **UE** 0413
Descrição vaso a norte
Coordenadas: X: -24105,1 Y: 208956,21 Z: 181,15

Achado 012 **Tipo** Cerâmica

Sondagem 02 **UE** 0413
Descrição unguentario
Coordenadas: X: -24104,89 Y: 208956,18 Z: 181,14

Achado 013 **Tipo** Metais

Sondagem 02 **UE** 0413
Descrição prego
Coordenadas: X: -24104,86 Y: 208955,96 Z: 181,13

Achado 014 **Tipo** Metais

Sondagem 02 **UE** 0413
Descrição prego
Coordenadas: X: -24105,02 Y: 208956,21 Z: 181,14

Achado 015 **Tipo** Metais

Sondagem 02 **UE** 0413
Descrição prego
Coordenadas: X: -24104,74 Y: 208956,3 Z: 181,14

Achado 016 **Tipo** Metais

Sondagem 02 **UE** 0413
Descrição prego
Coordenadas: X: -24105,04 Y: 208956,34 Z: 181,15

Achado 017 **Tipo** Metais

Sondagem 02 **UE** 0413
Descrição prego
Coordenadas: X: -24105,2 Y: 208956,21 Z: 181,13

Achado 018 **Tipo** Metais

Sondagem 02 **UE** 0411
Descrição prego
Coordenadas: X: -24105,24 Y: 208956,29 Z: 181,11

Trabalhos Arqueológicos da U.A.U.M. / MEMÓRIAS, 7, 2010

Universidade do Minho
Unidade de Arqueologia

Lista geral de Achados - Bracara Augusta

Túnel da Avenida da Liberdade

Achado 019 **Tipo** Metais

Sondagem 02 **UE** 0413
Descrição prego
Coordenadas: X: -24104,85 Y: 208956,26 Z: 181,13

Achado 020 **Tipo** Metais

Sondagem 02 **UE** 0413
Descrição prego
Coordenadas: X: -24105,04 Y: 208956,12 Z: 181,13

Achado 021 **Tipo** Metais

Sondagem 02 **UE** 0413
Descrição prego
Coordenadas: X: -24105,13 Y: 208956,19 Z: 181,13

Achado 022 **Tipo** Metais

Sondagem 02 **UE** 0419
Descrição prego
Coordenadas: X: -24105,54 Y: 208956,7 Z: 181,26

Achado 023 **Tipo** Metais

Sondagem 02 **UE** 0419
Descrição prego
Coordenadas: X: -24105,49 Y: 208956,78 Z: 181,26

Achado 024 **Tipo** Metais

Sondagem 02 **UE** 0419
Descrição prego
Coordenadas: X: -24105,46 Y: 208956,73 Z: 181,25

Achado 025 **Tipo** Metais

Sondagem 02 **UE** 0419
Descrição prego
Coordenadas: X: -24105,3 Y: 208957,61 Z: 181,28

Achado 026 **Tipo** Metais

Sondagem 02 **UE** 0419
Descrição prego
Coordenadas: X: -24105,22 Y: 208957,62 Z: 181,27

Achado 027 **Tipo** Metais

Sondagem 02 **UE** 0419
Descrição prego
Coordenadas: X: -24105,07 Y: 208957,74 Z: 181,27

Trabalhos Arqueológicos da U.A.U.M. / MEMÓRIAS, 7, 2010

Universidade do Minho
Unidade de Arqueologia

Lista geral de Achados - Bracara Augusta

Túnel da Avenida da Liberdade

Achado 028 **Tipo** Metais

Sondagem 02 **UE** 0419
Descrição prego
Coordenadas: X: -24104,31 Y: 208956,76 Z: 181,22

Achado 029 **Tipo** Metais

Sondagem 02 **UE** 0419
Descrição prego
Coordenadas: X: -24105,71 Y: 208957,32 Z: 181,28

Achado 030 **Tipo** Metais

Sondagem 02 **UE** 0419
Descrição prego
Coordenadas: X: -24105,56 Y: 208957 Z: 181,25

Achado 031 **Tipo** Vidro

Sondagem 02 **UE** 0411
Descrição peça vidro
Coordenadas: X: -24105,29 Y: 208956,23 Z: 181,15

Achado 032 **Tipo** Metais

Sondagem 02 **UE** 0417
Descrição prego
Coordenadas: X: -24106,55 Y: 208957,66 Z: 181,2

Achado 033 **Tipo** Metais

Sondagem 02 **UE** 0417
Descrição prego
Coordenadas: X: -24106,6 Y: 208957,96 Z: 181,21

Achado 034 **Tipo** Moeda

Sondagem 04 **UE** 0197
Descrição Moeda
Coordenadas: X: -24063,3 Y: 208868,97 Z: 179,51

Achado 035 **Tipo** Metais

Sondagem 02 **UE** 0406
Descrição prego
Coordenadas: X: -24105,61 Y: 208957,22 Z: 181,2

Achado 036 **Tipo** Metais

Sondagem 02 **UE** 0406
Descrição prego
Coordenadas: X: -24105,44 Y: 208957,09 Z: 181,2

Trabalhos Arqueológicos da U.A.U.M. / MEMÓRIAS, 7, 2010

Universidade do Minho
Unidade de Arqueologia

Lista geral de Achados - Bracara Augusta

Túnel da Avenida da Liberdade

Achado 037 **Tipo** Metais

Sondagem 02 **UE** 0406
Descrição prego
Coordenadas: X: -24104,68 Y: 208956,5 Z: 181,07

Achado 038 **Tipo** Metais

Sondagem 02 **UE** 0406
Descrição prego
Coordenadas: X: -24105,47 Y: 208957,02 Z: 181,18

Achado 039 **Tipo** Metais

Sondagem 02 **UE** 0406
Descrição prego
Coordenadas: X: -24105,48 Y: 208957,2 Z: 181,18

Achado 040 **Tipo** Metais

Sondagem 02 **UE** 0411
Descrição prego
Coordenadas: X: -24105,42 Y: 208957,07 Z: 181,15

Achado 041 **Tipo** Metais

Sondagem 02 **UE** 0411
Descrição prego
Coordenadas: X: -24105,38 Y: 208957 Z: 181,15

Achado 042 **Tipo** Metais

Sondagem 02 **UE** 0418
Descrição prego
Coordenadas: X: -24104,38 Y: 208956,61 Z: 181,24

Achado 043 **Tipo** Metais

Sondagem 02 **UE** 0418
Descrição prego
Coordenadas: X: -24104,45 Y: 208956,81 Z: 181,24

Achado 044 **Tipo** Metais

Sondagem 02 **UE** 0418
Descrição prego
Coordenadas: X: -24104,67 Y: 208957,06 Z: 181,24

Achado 045 **Tipo** Metais

Sondagem 02 **UE** 0411
Descrição prego
Coordenadas: X: -24104,62 Y: 208956,52 Z: 181,13

Trabalhos Arqueológicos da U.A.U.M. / MEMÓRIAS, 7, 2010

Universidade do Minho
Unidade de Arqueologia

Lista geral de Achados - Bracara Augusta

Túnel da Avenida da Liberdade

Achado 046 **Tipo** Metais

Sondagem 02 **UE** 0411
Descrição fragmento com liga de bronze
Coordenadas: X: -24103,91 Y: 208957,62 Z: 180,94

Achado 047 **Tipo** Metais

Sondagem 02 **UE** 0431
Descrição fragmento com liga de bronze
Coordenadas: X: -24105,63 Y: 208957,47 Z: 181,07

Achado 048 **Tipo** Metais

Sondagem 02 **UE** 0431
Descrição prego
Coordenadas: X: -24105,47 Y: 208957,24 Z: 180,93

Achado 049 **Tipo** Metais

Sondagem 02 **UE** 0464
Descrição prego
Coordenadas: X: -24105,99 Y: 208957,86 Z: 180,8

Achado 050 **Tipo** Cerâmica

Sondagem 02 **UE** 0540
Descrição Recipiente ceramico
Coordenadas: X: -24106,59 Y: 208957,93 Z: 180,61

Achado 051 **Tipo** Moeda

Sondagem 07 **UE** 0699
Descrição Possivel moeda
Coordenadas: X: -24032,93 Y: 208800,46 Z: 174,86

Achado 053 **Tipo** Elemento de Arquitec

Sondagem 04 **UE** 0226
Descrição cornijas reaproveitadas
Coordenadas: X: -24047,16 Y: 208831,41 Z: 178,14

Achado 054 **Tipo** Elemento de Arquitec

Sondagem 04 **UE** 0226
Descrição cornijas reaproveitadas
Coordenadas: X: -24047,6 Y: 208831,84 Z: 178,17

Achado 055 **Tipo** Elemento de Arquitec

Sondagem 04 **UE** 0226
Descrição cornijas reaproveitadas
Coordenadas: X: -24048,04 Y: 208832,05 Z: 178,17

Trabalhos Arqueológicos da U.A.U.M. / MEMÓRIAS, 7, 2010

Universidade do Minho
Unidade de Arqueologia

Lista geral de Achados - Bracara Augusta

Túnel da Avenida da Liberdade

Achado 056 **Tipo** Elemento de Arquitec

Sondagem 04 **UE** 0226
Descrição cornijas reaproveitadas
Coordenadas: X: -24048,55 Y: 208832,12 Z: 178,19

Achado 057 **Tipo** Elemento de Arquitec

Sondagem 04 **UE** 0226
Descrição cornijas reaproveitadas
Coordenadas: X: -24049,31 Y: 208832,36 Z: 178,14

Achado 058 **Tipo** Elemento de Arquitec

Sondagem 04 **UE** 0226
Descrição cornijas reaproveitadas
Coordenadas: X: -24050,04 Y: 208832,69 Z: 178,23

Achado 059 **Tipo** Elemento de Arquitec

Sondagem 04 **UE** 0226
Descrição cornijas reaproveitadas
Coordenadas: X: -24050,49 Y: 208832,97 Z: 178,45

Achado 061 **Tipo**

Sondagem 07 **UE** 0833
Descrição pia
Coordenadas: X: -24033,05 Y: 208796,8 Z: 175

Achado 063 **Tipo** Metais

Sondagem 10 **UE** 0939
Descrição prego
Coordenadas: X: -24095,12 Y: 208955,64 Z: 181,74

Achado 064 **Tipo** Metais

Sondagem 10 **UE** 0939
Descrição prego
Coordenadas: X: -24095,15 Y: 208955,61 Z: 181,74

Achado 065 **Tipo** Metais

Sondagem 10 **UE** 0939
Descrição prego
Coordenadas: X: -24094,93 Y: 208955,23 Z: 181,74

Achado 066 **Tipo** Metais

Sondagem 10 **UE** 0939
Descrição prego
Coordenadas: X: -24094,9 Y: 208955,21 Z: 181,74

Trabalhos Arqueológicos da U.A.U.M. / MEMÓRIAS, 7, 2010

Universidade do Minho
Unidade de Arqueologia

Lista geral de Achados - Bracara Augusta

Túnel da Avenida da Liberdade

Achado 067 **Tipo** Metais

Sondagem 10 **UE** 0927
Descrição prego
Coordenadas: X: -24095,85 Y: 208957,38 Z: 181,77

Achado 068 **Tipo** Metais

Sondagem 10 **UE** 0927
Descrição prego
Coordenadas: X: -24096,18 Y: 208957,09 Z: 181,54

Achado 069 **Tipo** Metais

Sondagem 10 **UE** 0927
Descrição prego
Coordenadas: X: -24096,17 Y: 208957,07 Z: 181,54

Achado 070 **Tipo** Metais

Sondagem 10 **UE** 0927
Descrição prego
Coordenadas: X: -24096,15 Y: 208957,04 Z: 181,54

Achado 071 **Tipo** Metais

Sondagem 10 **UE** 0927
Descrição prego
Coordenadas: X: -24096,13 Y: 208957,02 Z: 181,54

Achado 072 **Tipo** Metais

Sondagem 10 **UE** 0927
Descrição prego
Coordenadas: X: -24096,13 Y: 208956,96 Z: 181,54

Achado 073 **Tipo** Metais

Sondagem 10 **UE** 0927
Descrição prego
Coordenadas: X: -24096,08 Y: 208956,94 Z: 181,54

Achado 074 **Tipo** Metais

Sondagem 10 **UE** 0927
Descrição prego
Coordenadas: X: -24096,1 Y: 208957,02 Z: 181,54

Achado 075 **Tipo** Metais

Sondagem 10 **UE** 0927
Descrição prego
Coordenadas: X: -24096,08 Y: 208957,03 Z: 181,54

Trabalhos Arqueológicos da U.A.U.M. / MEMÓRIAS, 7, 2010

Universidade do Minho
Unidade de Arqueologia

Lista geral de Achados - Bracara Augusta

Túnel da Avenida da Liberdade

Achado 076 **Tipo** Metais

Sondagem 10 **UE** 0927
Descrição prego
Coordenadas: X: -24096,06 Y: 208957,04 Z: 181,54

Achado 077 **Tipo** Metais

Sondagem 10 **UE** 0927
Descrição prego
Coordenadas: X: -24096,05 Y: 208957,06 Z: 181,54

Achado 078 **Tipo** Metais

Sondagem 10 **UE** 0927
Descrição prego
Coordenadas: X: -24096,05 Y: 208957,08 Z: 181,54

Achado 079 **Tipo** Metais

Sondagem 10 **UE** 0927
Descrição prego
Coordenadas: X: -24096,05 Y: 208957,1 Z: 181,54

Achado 080 **Tipo** Metais

Sondagem 10 **UE** 0927
Descrição prego
Coordenadas: X: -24096,06 Y: 208957,11 Z: 181,54

Achado 081 **Tipo** Metais

Sondagem 10 **UE** 0927
Descrição prego
Coordenadas: X: -24096,09 Y: 208957,13 Z: 181,54

Achado 082 **Tipo** Metais

Sondagem 10 **UE** 0927
Descrição prego
Coordenadas: X: -24096,11 Y: 208957,12 Z: 181,54

Achado 083 **Tipo** Metais

Sondagem 10 **UE** 0927
Descrição prego
Coordenadas: X: -24096,01 Y: 208957,13 Z: 181,77

Achado 084 **Tipo** Metais

Sondagem 10 **UE** 0927
Descrição prego
Coordenadas: X: -24096 Y: 208957,09 Z: 181,77

Trabalhos Arqueológicos da U.A.U.M. / MEMÓRIAS, 7, 2010

Universidade do Minho
Unidade de Arqueologia

Lista geral de Achados - Bracara Augusta

Túnel da Avenida da Liberdade

Achado 085 **Tipo** Metais

Sondagem 10 **UE** 0927
Descrição prego
Coordenadas: X: -24095,88 Y: 208957,12 Z: 181,77

Achado 086 **Tipo** Metais

Sondagem 10 **UE** 0927
Descrição prego
Coordenadas: X: -24096,02 Y: 208957,05 Z: 181,77

Achado 087 **Tipo** Metais

Sondagem 10 **UE** 0927
Descrição prego
Coordenadas: X: -24095,98 Y: 208957,01 Z: 181,77

Achado 088 **Tipo** Metais

Sondagem 10 **UE** 0927
Descrição prego
Coordenadas: X: -24095,82 Y: 208957,26 Z: 181,77

Achado 089 **Tipo** Metais

Sondagem 10 **UE** 0939
Descrição prego
Coordenadas: X: -24094,71 Y: 208955,98 Z: 181,74

Achado 090 **Tipo** Metais

Sondagem 10 **UE** 0927
Descrição prego
Coordenadas: X: -24095,83 Y: 208957,11 Z: 181,77

Achado 091 **Tipo** Metais

Sondagem 10 **UE** 0927
Descrição prego
Coordenadas: X: -24095,93 Y: 208957,12 Z: 181,77

Achado 092 **Tipo** Metais

Sondagem 10 **UE** 0927
Descrição prego
Coordenadas: X: -24096,01 Y: 208957,18 Z: 181,77

Achado 093 **Tipo** Metais

Sondagem 10 **UE** 0927
Descrição prego
Coordenadas: X: -24096,16 Y: 208956,97 Z: 181,54

Trabalhos Arqueológicos da U.A.U.M. / MEMÓRIAS, 7, 2010

Universidade do Minho
Unidade de Arqueologia

Lista geral de Achados - Bracara Augusta

Túnel da Avenida da Liberdade

Achado 094 **Tipo** Metais

Sondagem 10 **UE** 0927
Descrição prego
Coordenadas: X: -24096,11 Y: 208957,1 Z: 181,54

Achado 095 **Tipo** Metais

Sondagem 10 **UE** 0927
Descrição prego
Coordenadas: X: -24096,14 Y: 208957,08 Z: 181,54

Achado 096 **Tipo** Metais

Sondagem 10 **UE** 0927
Descrição prego
Coordenadas: X: -24096,11 Y: 208957,06 Z: 181,54

Achado 097 **Tipo** Metais

Sondagem 10 **UE** 0927
Descrição prego
Coordenadas: X: -24096,03 Y: 208957,01 Z: 181,77

Achado 098 **Tipo** Metais

Sondagem 10 **UE** 0927
Descrição prego
Coordenadas: X: -24096,14 Y: 208957,06 Z: 181,54

Achado 099 **Tipo** Metais

Sondagem 10 **UE** 0927
Descrição prego
Coordenadas: X: -24096,06 Y: 208956,9 Z: 181,54

Achado 100 **Tipo** Metais

Sondagem 10 **UE** 0927
Descrição prego
Coordenadas: X: -24096,04 Y: 208956,89 Z: 181,54

Achado 101 **Tipo** Metais

Sondagem 10 **UE** 0927
Descrição prego
Coordenadas: X: -24096 Y: 208956,92 Z: 181,54

Achado 102 **Tipo** Metais

Sondagem 10 **UE** 0927
Descrição prego
Coordenadas: X: -24095,95 Y: 208956,94 Z: 181,77

Trabalhos Arqueológicos da U.A.U.M. / MEMÓRIAS, 7, 2010

Universidade do Minho
Unidade de Arqueologia

Lista geral de Achados - Bracara Augusta

Túnel da Avenida da Liberdade

Achado 103 **Tipo** Metais

Sondagem 10 **UE** 0927
Descrição prego
Coordenadas: X: -24095,89 Y: 208956,96 Z: 181,77

Achado 104 **Tipo** Metais

Sondagem 10 **UE** 0927
Descrição prego
Coordenadas: X: -24095,85 Y: 208957 Z: 181,77

Achado 105 **Tipo** Metais

Sondagem 10 **UE** 0927
Descrição prego
Coordenadas: X: -24096,03 Y: 208956,93 Z: 181,54

Achado 106 **Tipo** Metais

Sondagem 10 **UE** 0927
Descrição prego
Coordenadas: X: -24095,96 Y: 208956,97 Z: 181,77

Achado 107 **Tipo** Metais

Sondagem 10 **UE** 0927
Descrição prego
Coordenadas: X: -24095,82 Y: 208957,03 Z: 181,77

Achado 108 **Tipo** Metais

Sondagem 10 **UE** 0927
Descrição prego
Coordenadas: X: -24096,1 Y: 208956,95 Z: 181,54

Achado 109 **Tipo** Metais

Sondagem 10 **UE** 0927
Descrição prego
Coordenadas: X: -24096,05 Y: 208956,96 Z: 181,54

Achado 110 **Tipo** Metais

Sondagem 10 **UE** 0927
Descrição prego
Coordenadas: X: -24095,85 Y: 208956,97 Z: 181,77

Achado 111 **Tipo** Metais

Sondagem 10 **UE** 0927
Descrição prego
Coordenadas: X: -24096,11 Y: 208956,91 Z: 181,54

Trabalhos Arqueológicos da U.A.U.M. / MEMÓRIAS, 7, 2010

Universidade do Minho
Unidade de Arqueologia

Lista geral de Achados - Bracara Augusta

Túnel da Avenida da Liberdade

Achado 112 **Tipo** Metais

Sondagem 10 **UE** 0939
Descrição prego
Coordenadas: X: -24094,89 Y: 208956,15 Z: 181,73

Achado 113 **Tipo** Moeda

Sondagem 11 **UE** 0984
Descrição Moeda
Coordenadas: X: -24101,35 Y: 208945,52 Z: 181,45

Achado 114 **Tipo** Moeda

Sondagem 11 **UE** 1008
Descrição Moeda
Coordenadas: X: -24098,08 Y: 208944,55 Z: 181,8

Achado 115 **Tipo** Metais

Sondagem 11 **UE** 1050
Descrição pregos
Coordenadas: X: -24098,77 Y: 208936,39 Z: 180,97

Achado 116 **Tipo** Metais

Sondagem 11 **UE** 1048
Descrição pregos
Coordenadas: X: -24097,73 Y: 208938,52 Z: 180,95

Achado 117 **Tipo** Metais

Sondagem 11 **UE** 1048
Descrição pregos
Coordenadas: X: -24096,06 Y: 208956,9 Z: 181,54

Achado 118 **Tipo** Cerâmica

Sondagem 11 **UE** 1050
Descrição lucerna
Coordenadas: X: -24098,72 Y: 208936,47 Z: 180,95

Achado 119 **Tipo** Metais

Sondagem 11 **UE** 1048
Descrição prego
Coordenadas: X: -24097,98 Y: 208938,94 Z: 180,6

Achado 120 **Tipo** Metais

Sondagem 11 **UE** 1048
Descrição prego
Coordenadas: X: -24098,09 Y: 208938,86 Z: 180,58

Trabalhos Arqueológicos da U.A.U.M. / MEMÓRIAS, 7, 2010

Universidade do Minho
Unidade de Arqueologia

Lista geral de Achados - Bracara Augusta

Túnel da Avenida da Liberdade

Achado 121 **Tipo** Metais

Sondagem 11 **UE** 1048
Descrição prego
Coordenadas: X: -24097,64 Y: 208938,67 Z: 180,6

Achado 122 **Tipo** Metais

Sondagem 11 **UE** 1048
Descrição prego
Coordenadas: X: -24097,88 Y: 208938,69 Z: 180,61

Achado 123 **Tipo** Metais

Sondagem 11 **UE** 1048
Descrição prego
Coordenadas: X: -24098 Y: 208938,71 Z: 180,59

Achado 124 **Tipo** Metais

Sondagem 11 **UE** 1048
Descrição prego
Coordenadas: X: -24097,97 Y: 208938,69 Z: 180,59

Achado 125 **Tipo** Metais

Sondagem 11 **UE** 1048
Descrição prego
Coordenadas: X: -24097,91 Y: 208938,63 Z: 180,57

Achado 126 **Tipo** Metais

Sondagem 11 **UE** 1048
Descrição prego
Coordenadas: X: -24097,48 Y: 208938,56 Z: 180,84

Achado 127 **Tipo** Metais

Sondagem 11 **UE** 1048
Descrição prego
Coordenadas: X: -24097,48 Y: 208938,38 Z: 180,83

Achado 128 **Tipo**

Sondagem 13 **UE** 1512
Descrição fragmento de uma estela
Coordenadas: X: -24090,81 Y: 208920,54 Z: 180,91

Achado 129 **Tipo**

Sondagem 13 **UE** 1054
Descrição lítico
Coordenadas: X: Y: Z:

Trabalhos Arqueológicos da U.A.U.M. / MEMÓRIAS, 7, 2010

Universidade do Minho
Unidade de Arqueologia

Lista geral de Achados - Bracara Augusta

Túnel da Avenida da Liberdade

Trabalhos Arqueológicos da U.A.U.M. / MEMÓRIAS, 7, 2010

Achado 130 **Tipo** Vidro

Sondagem 13 **UE** 1054
Descrição vidro
Coordenadas: X: Y: Z:

Achado 131 **Tipo** Metais

Sondagem 12 **UE** 1105
Descrição cobre
Coordenadas: X: -24091,63 Y: 208925,97 Z: 180,04

Achado 132 **Tipo** Elemento Arquitecton

Sondagem 15 **UE** 1188
Descrição Elemento Arquitectonico
Coordenadas: X: Y: Z:

Achado 133 **Tipo**

Sondagem 12 **UE** 1155
Descrição Lamina de xisto
Coordenadas: X: -24094,41 Y: 208929,35 Z: 180,89

Achado 134 **Tipo** Metais

Sondagem 15 **UE** 1302
Descrição 11 pregos
Coordenadas: X: -24119,3 Y: 208988,8 Z: 181,77

Achado 135 **Tipo** Metais

Sondagem 15 **UE** 1302
Descrição 15 pregos
Coordenadas: X: -24119,5 Y: 208988,26 Z: 181,73

Achado 136 **Tipo** Metais

Sondagem 15 **UE** 1302
Descrição 25 pregos
Coordenadas: X: -24119,7 Y: 208988,51 Z: 181,67

Achado 137 **Tipo** Metais

Sondagem 15 **UE** 1302
Descrição 20 pregos
Coordenadas: X: -24119,58 Y: 208988,5 Z: 181,65

Achado 138 **Tipo** Vidro

Sondagem 15 **UE** 1302
Descrição vidro
Coordenadas: X: -24119,87 Y: 208988,43 Z: 181,61

Universidade do Minho
Unidade de Arqueologia

Lista geral de Achados - Bracara Augusta

Túnel da Avenida da Liberdade

Achado 139 **Tipo** Metais

Sondagem 15 UE 1302
Descrição prego
Coordenadas: X: -24121,31 Y: 208989 Z: 181,75

Achado 140 **Tipo** Metais

Sondagem 15 UE 1302
Descrição prego
Coordenadas: X: -24121,23 Y: 208988,83 Z: 181,7

Achado 141 **Tipo** Metais

Sondagem 15 UE 1302
Descrição prego
Coordenadas: X: -24121,07 Y: 208988,82 Z: 181,67

Achado 142 **Tipo** Metais

Sondagem 15 UE 1302
Descrição prego
Coordenadas: X: -24121,04 Y: 208988,84 Z: 181,64

Achado 143 **Tipo** Metais

Sondagem 12 UE 1153
Descrição prego
Coordenadas: X: -24095,26 Y: 208928,38 Z: 180,9

Achado 144 **Tipo** Metais

Sondagem 12 UE 1153
Descrição prego
Coordenadas: X: -24095,25 Y: 208928,32 Z: 180,91

Achado 145 **Tipo** Metais

Sondagem 12 UE 1153
Descrição prego
Coordenadas: X: -24095,43 Y: 208928,8 Z: 180,92

Achado 146 **Tipo** Metais

Sondagem 12 UE 1153
Descrição prego
Coordenadas: X: -24095,35 Y: 208928,41 Z: 180,88

Achado 147 **Tipo** Metais

Sondagem 12 UE 1153
Descrição prego
Coordenadas: X: -24095,32 Y: 208928,36 Z: 180,87

Trabalhos Arqueológicos da U.A.U.M. / MEMÓRIAS, 7, 2010

Universidade do Minho
Unidade de Arqueologia

Lista geral de Achados - Bracara Augusta

Túnel da Avenida da Liberdade

Achado 148 **Tipo** Metais

Sondagem 12 **UE** 1153
Descrição prego
Coordenadas: X: -24095,32 Y: 208928,31 Z: 180,89

Achado 149 **Tipo** Metais

Sondagem 12 **UE** 1274
Descrição prego
Coordenadas: X: -24095,95 Y: 208928,62 Z: 180,86

Achado 150 **Tipo** Metais

Sondagem 12 **UE** 1153
Descrição prego
Coordenadas: X: -24095,63 Y: 208928,37 Z: 180,87

Achado 151 **Tipo** Metais

Sondagem 12 **UE** 1274
Descrição prego
Coordenadas: X: -24095,92 Y: 208927,99 Z: 180,85

Achado 152 **Tipo** Metais

Sondagem 12 **UE** 1274
Descrição prego
Coordenadas: X: -24095,85 Y: 208927,94 Z: 180,86

Achado 153 **Tipo** Metais

Sondagem 12 **UE** 1274
Descrição prego
Coordenadas: X: -24095,76 Y: 208927,94 Z: 180,85

Achado 154 **Tipo** Metais

Sondagem 12 **UE** 1274
Descrição prego
Coordenadas: X: -24095,7 Y: 208927,89 Z: 180,84

Achado 155 **Tipo** Metais

Sondagem 12 **UE** 1272
Descrição prego
Coordenadas: X: -24095,35 Y: 208927,89 Z: 180,86

Achado 156 **Tipo** Metais

Sondagem 12 **UE** 1272
Descrição prego
Coordenadas: X: -24094,77 Y: 208927,36 Z: 180,78

Trabalhos Arqueológicos da U.A.U.M. / MEMÓRIAS, 7, 2010

Universidade do Minho
Unidade de Arqueologia

Lista geral de Achados - Bracara Augusta

Túnel da Avenida da Liberdade

Achado 157 **Tipo** Metais

Sondagem 12 **UE** 1272
Descrição prego
Coordenadas: X: -24094,43 Y: 208927,53 Z: 180,79

Achado 158 **Tipo** Metais

Sondagem 12 **UE** 1272
Descrição prego
Coordenadas: X: -24094,45 Y: 208927,66 Z: 180,77

Achado 159 **Tipo** Metais

Sondagem 12 **UE** 1272
Descrição prego
Coordenadas: X: -24094,48 Y: 208927,76 Z: 180,76

Achado 160 **Tipo** Vidro

Sondagem 12 **UE** 1272
Descrição conjunto vidros
Coordenadas: X: -24094,97 Y: 208927,77 Z: 180,77

Achado 161 **Tipo** Metais

Sondagem 12 **UE** 1272
Descrição prego
Coordenadas: X: -24094,29 Y: 208927,44 Z: 180,77

Achado 162 **Tipo** Metais

Sondagem 12 **UE** 1272
Descrição prego
Coordenadas: X: -24095,32 Y: 208928,02 Z: 180,75

Achado 163 **Tipo** Metais

Sondagem 12 **UE** 1272
Descrição prego
Coordenadas: X: -24095,34 Y: 208927,39 Z: 180,74

Achado 164 **Tipo** Vidro

Sondagem 12 **UE** 1272
Descrição fragmento de vidro
Coordenadas: X: -24095,32 Y: 208927,76 Z: 180,8

Achado 165 **Tipo** Metais

Sondagem 12 **UE** 1272
Descrição prego
Coordenadas: X: -24095,23 Y: 208927,29 Z: 180,75

Trabalhos Arqueológicos da U.A.U.M. / MEMÓRIAS, 7, 2010

Universidade do Minho
Unidade de Arqueologia

Lista geral de Achados - Bracara Augusta

Túnel da Avenida da Liberdade

Achado 166 **Tipo** Metais

Sondagem 12 **UE** 1272
Descrição prego
Coordenadas: X: -24095 Y: 208927,4 Z: 180,75

Achado 167 **Tipo** Metais

Sondagem 12 **UE** 1272
Descrição prego
Coordenadas: X: -24095,22 Y: 208927,39 Z: 180,76

Achado 168 **Tipo** Metais

Sondagem 12 **UE** 1272
Descrição prego
Coordenadas: X: -24095,5 Y: 208927,58 Z: 180,74

Achado 169 **Tipo** Metais

Sondagem 12 **UE** 1272
Descrição prego
Coordenadas: X: -24095,36 Y: 208927,96 Z: 180,75

Achado 170 **Tipo** Metais

Sondagem 12 **UE** 1272
Descrição prego
Coordenadas: X: -24095,65 Y: 208927,57 Z: 180,73

Achado 171 **Tipo** Metais

Sondagem 12 **UE** 1272
Descrição prego
Coordenadas: X: -24095,57 Y: 208927,86 Z: 180,74

Achado 172 **Tipo** Metais

Sondagem 12 **UE** 1272
Descrição prego
Coordenadas: X: -24095,61 Y: 208927,98 Z: 180,75

Achado 173 **Tipo** Metais

Sondagem 12 **UE** 1272
Descrição prego
Coordenadas: X: -24095,3 Y: 208927,93 Z: 180,76

Achado 174 **Tipo** Metais

Sondagem 12 **UE** 1272
Descrição prego
Coordenadas: X: -24095,56 Y: 208929,26 Z: 180,8

Trabalhos Arqueológicos da U.A.U.M. / MEMÓRIAS, 7, 2010

Universidade do Minho
Unidade de Arqueologia

Lista geral de Achados - Bracara Augusta

Túnel da Avenida da Liberdade

Achado 175 **Tipo** Metais

Sondagem 12 **UE** 1272
Descrição prego
Coordenadas: X: -24094,18 Y: 208929,51 Z: 180,77

Achado 176 **Tipo** Metais

Sondagem 12 **UE** 1272
Descrição prego
Coordenadas: X: -24093,68 Y: 208928,62 Z: 180,79

Achado 177 **Tipo** Metais

Sondagem 12 **UE** 1272
Descrição prego
Coordenadas: X: -24094,33 Y: 208928,83 Z: 180,1

Achado 178 **Tipo** Metais

Sondagem 12 **UE** 1272
Descrição prego
Coordenadas: X: -24095,39 Y: 208929,49 Z: 180,77

Achado 179 **Tipo** Metais

Sondagem 12 **UE** 1272
Descrição prego
Coordenadas: X: -24095,43 Y: 208929,88 Z: 180,78

Achado 180 **Tipo** Metais

Sondagem 12 **UE** 1272
Descrição prego
Coordenadas: X: -24095,41 Y: 208929,83 Z: 180,76

Achado 181 **Tipo** Metais

Sondagem 12 **UE** 1272
Descrição prego
Coordenadas: X: -24095,6 Y: 208929,05 Z: 180,76

Achado 182 **Tipo** Metais

Sondagem 12 **UE** 1272
Descrição prego
Coordenadas: X: -24095,63 Y: 208929,43 Z: 180,79

Achado 183 **Tipo** Metais

Sondagem 12 **UE** 1272
Descrição prego
Coordenadas: X: -24095,56 Y: 208929,58 Z: 180,79

Trabalhos Arqueológicos da U.A.U.M. / MEMÓRIAS, 7, 2010

Universidade do Minho
Unidade de Arqueologia

Lista geral de Achados - Bracara Augusta

Túnel da Avenida da Liberdade

Achado 184 **Tipo** Metais

Sondagem 12 **UE** 1272
Descrição prego
Coordenadas: X: -24095,76 Y: 208929,57 Z: 180,82

Achado 185 **Tipo** Metais

Sondagem 12 **UE** 1272
Descrição prego
Coordenadas: X: -24095,9 Y: 208929,49 Z: 180,81

Achado 186 **Tipo** Metais

Sondagem 12 **UE** 1272
Descrição prego
Coordenadas: X: -24095,61 Y: 208928,28 Z: 180,78

Achado 187 **Tipo** Metais

Sondagem 12 **UE** 1345
Descrição prego
Coordenadas: X: -24094,76 Y: 208929,17 Z: 180,65

Achado 188 **Tipo** Metais

Sondagem 12 **UE** 1345
Descrição prego
Coordenadas: X: -24094,7 Y: 208929,01 Z: 180,66

Achado 189 **Tipo** Metais

Sondagem 12 **UE** 1345
Descrição prego
Coordenadas: X: -24094,6 Y: 208928,81 Z: 180,62

Achado 190 **Tipo** Metais

Sondagem 12 **UE** 1345
Descrição prego
Coordenadas: X: -24095,48 Y: 208928,14 Z: 180,56

Achado 191 **Tipo** Metais

Sondagem 12 **UE** 1345
Descrição prego
Coordenadas: X: -24095,53 Y: 208928,21 Z: 180,55

Achado 192 **Tipo** Metais

Sondagem 12 **UE** 1345
Descrição prego
Coordenadas: X: -24095,57 Y: 208928,5 Z: 180,55

Trabalhos Arqueológicos da U.A.U.M. / MEMÓRIAS, 7, 2010

Universidade do Minho
Unidade de Arqueologia

Lista geral de Achados - Bracara Augusta

Túnel da Avenida da Liberdade

Achado 193 **Tipo** Cerâmica

Sondagem C45 **UE** 1350
Descrição vaso
Coordenadas: X: -24116,33 Y: 209000,7 Z: 182,5

Achado 194 **Tipo** Metais

Sondagem C45 **UE** 1350
Descrição placa de metal
Coordenadas: X: -24116,29 Y: 209000,86 Z: 182,47

Achado 195 **Tipo** Outro

Sondagem 11 **UE** 1057
Descrição tronco carbonizado
Coordenadas: X: -24096,12 Y: 208931,55 Z: 180,77

Achado 196 **Tipo** Cerâmica

Sondagem C45 **UE** 1436
Descrição pote cerâmico
Coordenadas: X: -24105,28 Y: 208974,64 Z: 181,37

Achado 197 **Tipo**

Sondagem 13 **UE** 1085
Descrição pedra lavrada
Coordenadas: X: -24088,38 Y: 208921,07 Z: 181,1

Achado 198 **Tipo** Metais

Sondagem 12B **UE** 1291
Descrição prego
Coordenadas: X: -24095,05 Y: 208930,37 Z: 180,48

Achado 199 **Tipo** Metais

Sondagem 11 **UE** 1464
Descrição prego
Coordenadas: X: -24096,65 Y: 208930,55 Z: 180,43

Achado 200 **Tipo** Metais

Sondagem 11 **UE** 1461
Descrição prego
Coordenadas: X: -24096,14 Y: 208931,66 Z: 180,4

Achado 201 **Tipo** Metais

Sondagem 11 **UE** 1460
Descrição prego
Coordenadas: X: -24095,89 Y: 208931,32 Z: 180,45

Trabalhos Arqueológicos da U.A.U.M. / MEMÓRIAS, 7, 2010

Universidade do Minho
Unidade de Arqueologia

Lista geral de Achados - Bracara Augusta

Túnel da Avenida da Liberdade

Achado 202 **Tipo** Metais

Sondagem 11 **UE** 1460
Descrição prego
Coordenadas: X: -24096,76 Y: 208930,76 Z: 180,42

Achado 203 **Tipo** Metais

Sondagem 11 **UE** 1460
Descrição prego
Coordenadas: X: -24096,74 Y: 208930,66 Z: 180,43

Achado 204 **Tipo** Metais

Sondagem 11 **UE** 1037
Descrição prego
Coordenadas: X: -24095,74 Y: 208930,43 Z: 180,51

Achado 205 **Tipo** Cerâmica

Sondagem 11 **UE** 1466
Descrição potinho ceramico
Coordenadas: X: -24095,95 Y: 208930,53 Z: 180,46

Achado 206 **Tipo** Vidro

Sondagem 11 **UE** 1466
Descrição vidro
Coordenadas: X: -24096,69 Y: 208930,6 Z: 180,4

Achado 207 **Tipo** Metais

Sondagem 11 **UE** 1468
Descrição prego
Coordenadas: X: -24095,98 Y: 208931,01 Z: 180,4

Achado 208 **Tipo** Metais

Sondagem 11 **UE** 1468
Descrição prego
Coordenadas: X: -24095,46 Y: 208930,75 Z: 180,41

Achado 209 **Tipo** Metais

Sondagem 12 **UE** 1364
Descrição prego
Coordenadas: X: -24094,81 Y: 208928,6 Z: 180,6

Achado 210 **Tipo** Metais

Sondagem 12 **UE** 1364
Descrição prego
Coordenadas: X: -24094,79 Y: 208928,67 Z: 180,59

Trabalhos Arqueológicos da U.A.U.M. / MEMÓRIAS, 7, 2010

Universidade do Minho
Unidade de Arqueologia

Lista geral de Achados - Bracara Augusta

Túnel da Avenida da Liberdade

Achado 211 **Tipo** Metais

Sondagem 12 **UE** 1344
Descrição prego
Coordenadas: X: -24094,61 Y: 208928,58 Z: 180,6

Achado 212 **Tipo** Metais

Sondagem 12 **UE** 1344
Descrição prego
Coordenadas: X: -24095,36 Y: 208928,24 Z: 180,61

Achado 213 **Tipo** Metais

Sondagem 12 **UE** 1344
Descrição prego
Coordenadas: X: -24095,72 Y: 208928,28 Z: 180,59

Achado 214 **Tipo** Metais

Sondagem 12 **UE** 1504
Descrição prego
Coordenadas: X: -24096,27 Y: 208929,87 Z: 180,44

Achado 215 **Tipo** Metais

Sondagem 13 **UE** 1532
Descrição prego
Coordenadas: X: -24092,99 Y: 208923,73 Z: 180,2

Achado 216 **Tipo** Cerâmica

Sondagem 13 **UE** 1532
Descrição fragmento de ceramica
Coordenadas: X: -24092,86 Y: 208923,71 Z: 180,19

Achado 217 **Tipo** Metais

Sondagem 13 **UE** 1532
Descrição prego
Coordenadas: X: -24092,92 Y: 208923,79 Z: 180,16

Achado 218 **Tipo** Metais

Sondagem 13 **UE** 1532
Descrição prego
Coordenadas: X: -24092,91 Y: 208923,69 Z: 180,15

Achado 219 **Tipo** Urna

Sondagem 13 **UE** 1528
Descrição possivel urna
Coordenadas: X: -24091,5 Y: 208924,05 Z: 180,19

Trabalhos Arqueológicos da U.A.U.M. / MEMÓRIAS, 7, 2010

Universidade do Minho
Unidade de Arqueologia

Lista geral de Achados - Bracara Augusta

Túnel da Avenida da Liberdade

Achado 220 **Tipo** Metais

Sondagem 13 **UE** 1577
Descrição fragmento com liga de bronze
Coordenadas: X: -24091,62 Y: 208924,02 Z: 180,19

Achado 221 **Tipo** Urna

Sondagem 14 **UE** 1582
Descrição potinho urna
Coordenadas: X: -24084,36 Y: 208909,59 Z: 178,79

Achado 222 **Tipo**

Sondagem 14 **UE** 1556
Descrição ficha de jogo com inscrição
Coordenadas: X: -24086,42 Y: 208914,35 Z: 179,96

Achado 223 **Tipo**

Sondagem 14 **UE** 1556
Descrição Moeda
Coordenadas: X: -24085,16 Y: 208911,28 Z: 179,9

Achado 224 **Tipo** Vidro

Sondagem 14 **UE** 1582
Descrição peça em vidro
Coordenadas: X: -24084,52 Y: 208909,9 Z: 178,8

Achado 225 **Tipo** Vidro

Sondagem 14 **UE** 1582
Descrição peça em vidro
Coordenadas: X: -24084,48 Y: 208909,81 Z: 178,8

Achado 226 **Tipo** Vidro

Sondagem 14 **UE** 1582
Descrição peça em vidro
Coordenadas: X: -24084,41 Y: 208909,69 Z: 180,78

Achado 227 **Tipo** Lucerna

Sondagem 14 **UE** 1556
Descrição lucerna
Coordenadas: X: -24087,44 Y: 208913,92 Z: 179,36

Achado 228 **Tipo** Ugentário

Sondagem 14 **UE** 1582
Descrição fragmento de Ugentário
Coordenadas: X: -24084,49 Y: 208909,84 Z: 178,8

Trabalhos Arqueológicos da U.A.U.M. / MEMÓRIAS, 7, 2010

Universidade do Minho
Unidade de Arqueologia

Lista geral de Achados - Bracara Augusta

Túnel da Avenida da Liberdade

Achado 229 **Tipo** Metais
Sondagem 14 **UE** 1582
Descrição prego
Coordenadas: X: -24084,44 Y: 208909,73 Z: 178,8

Achado 230 **Tipo** Metais
Sondagem 14 **UE** 1582
Descrição prego
Coordenadas: X: -24084,44 Y: 208909,73 Z: 178,8

Achado 231 **Tipo** Metais
Sondagem 14 **UE** 1582
Descrição prego
Coordenadas: X: -24084,44 Y: 208909,73 Z: 178,8

Achado 232 **Tipo** Lucerna
Sondagem 13 **UE** 1532
Descrição lucerna
Coordenadas: X: -24093,36 Y: 208924,01 Z: 180,12

Achado 233 **Tipo** Urna
Sondagem 13 **UE** 1532
Descrição Urna fragmentada
Coordenadas: X: -24093,16 Y: 208924,23 Z: 180,14

Achado 234 **Tipo** Cerâmica
Sondagem 14 **UE** 1609
Descrição Potinho
Coordenadas: X: -24086,35 Y: 208910,92 Z: 179,3

Achado 235 **Tipo** Lucerna
Sondagem 14 **UE** 1609
Descrição lucerna
Coordenadas: X: -24086,43 Y: 208910,98 Z: 179,32

Achado 236 **Tipo** Cerâmica
Sondagem 14 **UE** 1614
Descrição Potinho
Coordenadas: X: -24084,57 Y: 208902,52 Z: 180,41

Achado 237 **Tipo** Cerâmica
Sondagem 14 **UE** 1614
Descrição potinho
Coordenadas: X: -24084,01 Y: 208901,23 Z: 180,37

Trabalhos Arqueológicos da U.A.U.M. / MEMÓRIAS, 7, 2010

Universidade do Minho
Unidade de Arqueologia

Lista geral de Achados - Bracara Augusta

Túnel da Avenida da Liberdade

Achado 238 **Tipo** Cerâmica

Sondagem 14 **UE** 1608
Descrição pote ceramico fragmento
Coordenadas: X: -24086,38 Y: 208910,64 Z: 179,32

Achado 239 **Tipo** Cerâmica

Sondagem 14 **UE** 1609
Descrição pote ceramico fragmento
Coordenadas: X: -24085,78 Y: 208909,65 Z: 179

Achado 240 **Tipo** Cerâmica

Sondagem 14 **UE** 1609
Descrição pote ceramico fragmento
Coordenadas: X: -24085,76 Y: 208909,75 Z: 179

Achado 241 **Tipo** Vidro

Sondagem 14 **UE** 1609
Descrição peça vitrea fragmento
Coordenadas: X: -24086,13 Y: 208910,04 Z: 179,29

Achado 242 **Tipo** Cerâmica

Sondagem 14 **UE** 1609
Descrição Potinho
Coordenadas: X: -24086,06 Y: 208910,56 Z: 179,3

Achado 243 **Tipo** Lucerna

Sondagem 14 **UE** 1609
Descrição lucerna
Coordenadas: X: -24086,13 Y: 208910,5 Z: 179,3

Achado 244 **Tipo** Ugentário

Sondagem 14 **UE** 1609
Descrição Ugentário
Coordenadas: X: -24086,91 Y: 208910,18 Z: 179,34

Achado 245 **Tipo** Cerâmica

Sondagem 14 **UE** 1609
Descrição tacinha ceramica
Coordenadas: X: -24086,2 Y: 208910,75 Z: 179,31

Achado 246 **Tipo** Metais

Sondagem 14 **UE** 1640
Descrição potinho, prego
Coordenadas: X: -24084,13 Y: 208902,36 Z: 178,97

Trabalhos Arqueológicos da U.A.U.M. / MEMÓRIAS, 7, 2010

Universidade do Minho
Unidade de Arqueologia

Lista geral de Achados - Bracara Augusta

Túnel da Avenida da Liberdade

Achado 247 **Tipo** Metais

Sondagem 14 **UE** 1640
Descrição prego
Coordenadas: X: -24084,24 Y: 208902,45 Z: 178,96

Achado 248 **Tipo** Metais

Sondagem 14 **UE** 1640
Descrição prego
Coordenadas: X: -24084,37 Y: 208902,6 Z: 178,97

Achado 249 **Tipo** Vidro

Sondagem 14 **UE** 1609
Descrição tacinha vidro pintada
Coordenadas: X: -24086,17 Y: 208910,08 Z: 179,29

Achado 250 **Tipo** Metais

Sondagem 14 **UE** 1603
Descrição prego
Coordenadas: X: -24083,91 Y: 208901,3 Z: 178,98

Achado 251 **Tipo** Metais

Sondagem 14 **UE** 1603
Descrição prego
Coordenadas: X: -24084,03 Y: 208901,5 Z: 178,94

Achado 252 **Tipo** Metais

Sondagem 14 **UE** 1603
Descrição prego
Coordenadas: X: -24083,94 Y: 208901,69 Z: 178,94

Achado 253 **Tipo** Vidro

Sondagem 12B **UE** 1722
Descrição taça de vidro
Coordenadas: X: -24096,72 Y: 208927,87 Z: 180,1

Achado 254 **Tipo** Lucerna

Sondagem 14 **UE** 1555
Descrição Fragmento de lucerna
Coordenadas: X: -24084,15 Y: 208912,96 Z: 179,12

Achado 255 **Tipo** Metais

Sondagem 14 **UE** 1582
Descrição prego
Coordenadas: X: -24084,44 Y: 208909,73 Z: 178,8

Trabalhos Arqueológicos da U.A.U.M. / MEMÓRIAS, 7, 2010

Universidade do Minho
Unidade de Arqueologia

Lista geral de Achados - Bracara Augusta

Túnel da Avenida da Liberdade

Achado 256 **Tipo** Lucerna

Sondagem 12B **UE** 1722
Descrição Fragmento de lucerna
Coordenadas: X: -24096,94 Y: 208928,19 Z: 180,8

Achado 257 **Tipo** Lucerna

Sondagem 12B **UE** 1722
Descrição Fragmento de lucerna
Coordenadas: X: -24096,84 Y: 208927,7 Z: 180,78

Achado 258 **Tipo** Metais

Sondagem 10 **UE** 0939
Descrição prego
Coordenadas: X: -24094,77 Y: 208956,1 Z: 181,73

Achado 259 **Tipo** Metais

Sondagem 10 **UE** 0939
Descrição prego
Coordenadas: X: -24094,69 Y: 208955,9 Z: 181,74

Achado 260 **Tipo** Metais

Sondagem 10 **UE** 0939
Descrição prego
Coordenadas: X: -24094,66 Y: 208955,87 Z: 181,73

Achado 261 **Tipo** Metais

Sondagem 10 **UE** 0939
Descrição prego
Coordenadas: X: -24094,67 Y: 208955,81 Z: 181,35

Achado 262 **Tipo** Metais

Sondagem 10 **UE** 0939
Descrição prego
Coordenadas: X: -24094,64 Y: 208955,75 Z: 181,35

Achado 263 **Tipo** Metais

Sondagem 10 **UE** 0939
Descrição prego
Coordenadas: X: -24094,6 Y: 208955,74 Z: 181,74

Achado 264 **Tipo** Cerâmica

Sondagem 15 **UE** 1760
Descrição potinho
Coordenadas: X: -24107,23 Y: 208960,25 Z: 181,2

Trabalhos Arqueológicos da U.A.U.M. / MEMÓRIAS, 7, 2010

Universidade do Minho
Unidade de Arqueologia

Lista geral de Achados - Bracara Augusta

Túnel da Avenida da Liberdade

Achado 265 **Tipo** Cerâmica

Sondagem 15 **UE** 1760
Descrição potinho
Coordenadas: X: -24107,49 Y: 208963,18 Z: 181,5

Achado 266 **Tipo** Elemento Arquitecton

Sondagem 16 **UE** 1859
Descrição Elemento Arquitectonico
Coordenadas: X: -24074,88 Y: 208883,6 Z: 178,19

Achado 267 **Tipo** Metais

Sondagem 16 **UE** 1859
Descrição ferro
Coordenadas: X: -24074,24 Y: 208880,59 Z: 177,92

Achado 268 **Tipo** Cerâmica

Sondagem 16 **UE** 1860
Descrição Alguidar
Coordenadas: X: -24074,43 Y: 208881,1 Z: 177,88

Achado 269 **Tipo**

Sondagem 16 **UE** 1860
Descrição mó frag.
Coordenadas: X: -24074,19 Y: 208882,06 Z: 177,88

Achado 270 **Tipo** Ugentário

Sondagem 15 **UE** 1843
Descrição ungentario
Coordenadas: X: -24109,69 Y: 208964,53 Z: 181,52

Achado 271 **Tipo** Moeda

Sondagem 15 **UE** 1824
Descrição possivel moeda
Coordenadas: X: -24108,01 Y: 208965,52 Z: 181,56

Achado 272 **Tipo** Metais

Sondagem 15 **UE** 1782
Descrição prego
Coordenadas: X: -24107,98 Y: 208961,2 Z: 181,44

Achado 273 **Tipo** Metais

Sondagem 15 **UE** 1782
Descrição prego
Coordenadas: X: -24107,97 Y: 208961,13 Z: 181,44

Trabalhos Arqueológicos da U.A.U.M. / MEMÓRIAS, 7, 2010

Universidade do Minho
Unidade de Arqueologia

Lista geral de Achados - Bracara Augusta

Túnel da Avenida da Liberdade

Achado 274 **Tipo** Vidro

Sondagem 15 **UE** 1843
Descrição objecto vitreo
Coordenadas: X: -24109,62 Y: 208964,53 Z: 181,51

Achado 275 **Tipo** Metais

Sondagem 15 **UE** 1845
Descrição prego
Coordenadas: X: -24110,01 Y: 208965,01 Z: 181,53

Achado 276 **Tipo** Metais

Sondagem 15 **UE** 1845
Descrição prego
Coordenadas: X: -24109,57 Y: 208965,92 Z: 181,5

Achado 277 **Tipo** Cerâmica

Sondagem 15 **UE** 1760
Descrição potinho
Coordenadas: X: -24107,25 Y: 208960,46 Z: 181,26

Achado 278 **Tipo** Metais

Sondagem 15 **UE** 1760
Descrição prego
Coordenadas: X: -24107,73 Y: 208961,46 Z: 181,25

Achado 279 **Tipo** Metais

Sondagem 15 **UE** 1760
Descrição prego
Coordenadas: X: -24107,8 Y: 208961,42 Z: 181,26

Achado 280 **Tipo** Metais

Sondagem 15 **UE** 1760
Descrição prego
Coordenadas: X: -24107,67 Y: 208961,41 Z: 181,23

Achado 281 **Tipo** Metais

Sondagem 15 **UE** 1760
Descrição prego
Coordenadas: X: -24107,61 Y: 208961,26 Z: 181,24

Achado 282 **Tipo** Metais

Sondagem 15 **UE** 1760
Descrição prego
Coordenadas: X: -24107,68 Y: 208961,2 Z: 181,23

Trabalhos Arqueológicos da U.A.U.M. / MEMÓRIAS, 7, 2010

Universidade do Minho
Unidade de Arqueologia

Lista geral de Achados - Bracara Augusta

Túnel da Avenida da Liberdade

Achado 283 **Tipo** Metais

Sondagem 15 **UE** 1760
Descrição prego
Coordenadas: X: -24107,67 Y: 208961,26 Z: 181,27

Achado 284 **Tipo** Metais

Sondagem 15 **UE** 1760
Descrição prego
Coordenadas: X: -24107,71 Y: 208960,92 Z: 181,26

Achado 285 **Tipo** Metais

Sondagem 15 **UE** 1760
Descrição prego
Coordenadas: X: -24107,62 Y: 208961,2 Z: 181,27

Achado 286 **Tipo** Metais

Sondagem 15 **UE** 1760
Descrição prego
Coordenadas: X: -24107,85 Y: 208961,37 Z: 181,28

Achado 287 **Tipo** Metais

Sondagem 15 **UE** 1760
Descrição prego
Coordenadas: X: -24107,72 Y: 208960,89 Z: 181,25

Achado 288 **Tipo** Metais

Sondagem 15 **UE** 1760
Descrição prego
Coordenadas: X: -24107,32 Y: 208961,48 Z: 181,23

Achado 289 **Tipo** Metais

Sondagem 15 **UE** 1760
Descrição prego
Coordenadas: X: -24107,24 Y: 208961,5 Z: 181,22

Achado 290 **Tipo** Metais

Sondagem 15 **UE** 1760
Descrição prego
Coordenadas: X: -24107,64 Y: 208961,03 Z: 181,23

Achado 291 **Tipo** Metais

Sondagem 15 **UE** 1760
Descrição prego
Coordenadas: X: -24107,74 Y: 208961,14 Z: 181,24

Trabalhos Arqueológicos da U.A.U.M. / MEMÓRIAS, 7, 2010

Universidade do Minho
Unidade de Arqueologia

Lista geral de Achados - Bracara Augusta

Túnel da Avenida da Liberdade

Achado 292 **Tipo** Metais

Sondagem 15 UE 1760
Descrição prego
Coordenadas: X: -24107,53 Y: 208960,8 Z: 181,24

Achado 293 **Tipo** Metais

Sondagem 15 UE 1760
Descrição prego
Coordenadas: X: -24107,41 Y: 208961,13 Z: 181,23

Achado 294 **Tipo** Metais

Sondagem 15 UE 1760
Descrição prego
Coordenadas: X: -24107,3 Y: 208961,15 Z: 181,23

Achado 295 **Tipo** Metais

Sondagem 15 UE 1760
Descrição prego
Coordenadas: X: -24107,33 Y: 208961,07 Z: 181,24

Achado 296 **Tipo** Metais

Sondagem 15 UE 1760
Descrição prego
Coordenadas: X: -24107,24 Y: 208961,08 Z: 181,25

Achado 297 **Tipo** Metais

Sondagem 15 UE 1760
Descrição prego
Coordenadas: X: -24107,03 Y: 208960,98 Z: 181,26

Achado 298 **Tipo** Metais

Sondagem 15 UE 1760
Descrição prego
Coordenadas: X: -24107,45 Y: 208960,71 Z: 181,23

Achado 299 **Tipo** Metais

Sondagem 15 UE 1760
Descrição prego
Coordenadas: X: -24107,42 Y: 208960,73 Z: 181,24

Achado 300 **Tipo** Metais

Sondagem 15 UE 1760
Descrição prego
Coordenadas: X: -24107,76 Y: 208960,49 Z: 181,23

Trabalhos Arqueológicos da U.A.U.M. / MEMÓRIAS, 7, 2010

Universidade do Minho
Unidade de Arqueologia

Lista geral de Achados - Bracara Augusta

Túnel da Avenida da Liberdade

Achado 301 **Tipo** Metais

Sondagem 15 UE 1760
Descrição prego
Coordenadas: X: -24107,1 Y: 208960,82 Z: 181,27

Achado 302 **Tipo** Metais

Sondagem 15 UE 1760
Descrição prego
Coordenadas: X: -24107,49 Y: 208961,14 Z: 0

Achado 303 **Tipo** Metais

Sondagem 15 UE 1760
Descrição prego
Coordenadas: X: -24107,52 Y: 208961,15 Z: 181,3

Achado 304 **Tipo** Metais

Sondagem 15 UE 1760
Descrição prego
Coordenadas: X: -24107,54 Y: 208961,13 Z: 181,31

Achado 305 **Tipo** Metais

Sondagem 15 UE 1760
Descrição prego
Coordenadas: X: -24107,74 Y: 208961,23 Z: 181,28

Achado 306 **Tipo** Metais

Sondagem 15 UE 1760
Descrição prego
Coordenadas: X: -24106,79 Y: 208960,82 Z: 181,27

Achado 307 **Tipo** Metais

Sondagem 15 UE 1760
Descrição prego
Coordenadas: X: -24107,71 Y: 208960,97 Z: 181,21

Achado 308 **Tipo** Metais

Sondagem 15 UE 1760
Descrição prego
Coordenadas: X: -24107,48 Y: 208961,07 Z: 181,25

Achado 309 **Tipo** Metais

Sondagem 15 UE 1760
Descrição prego
Coordenadas: X: -24107,82 Y: 208960,49 Z: 181,25

Trabalhos Arqueológicos da U.A.U.M. / MEMÓRIAS, 7, 2010

Universidade do Minho
Unidade de Arqueologia

Lista geral de Achados - Bracara Augusta

Túnel da Avenida da Liberdade

Achado 310 **Tipo** Cerâmica

Sondagem 15 **UE** 1760
Descrição potinho ceramico
Coordenadas: X: -24107,24 Y: 208960,36 Z: 181,36

Achado 311 **Tipo** Cerâmica

Sondagem 15 **UE** 1934
Descrição prato
Coordenadas: X: -24110,06 Y: 208968,36 Z: 181,49

Achado 312 **Tipo** Cerâmica

Sondagem 15 **UE** 1934
Descrição Fragmento potinho
Coordenadas: X: -24110,24 Y: 208968,08 Z: 181,46

Achado 313 **Tipo** Vidro

Sondagem 15 **UE** 1934
Descrição fragmento Vidro
Coordenadas: X: -24110,28 Y: 208968,35 Z: 181,49

Achado 314 **Tipo** Lucerna

Sondagem 15 **UE** 1934
Descrição lucerna
Coordenadas: X: -24110,2 Y: 208967,66 Z: 181,45

Achado 315 **Tipo** Metais

Sondagem 15 **UE** 1934
Descrição prego
Coordenadas: X: -24110,24 Y: 208967,61 Z: 181,45

Achado 316 **Tipo** Moeda

Sondagem 15 **UE** 1934
Descrição moeda bronze
Coordenadas: X: -24110,11 Y: 208967,73 Z: 181,45

Achado 317 **Tipo** Vidro

Sondagem 15 **UE** 1934
Descrição vidro taça
Coordenadas: X: -24110,34 Y: 208968,12 Z: 181,45

Achado 318 **Tipo** Metais

Sondagem 15 **UE** 1760
Descrição prego
Coordenadas: X: -24107,21 Y: 208960,53 Z: 181,33

Trabalhos Arqueológicos da U.A.U.M. / MEMÓRIAS, 7, 2010

Universidade do Minho
Unidade de Arqueologia

Lista geral de Achados - Bracara Augusta

Túnel da Avenida da Liberdade

Achado 319 **Tipo** Metais

Sondagem 15 UE 1934
Descrição prego
Coordenadas: X: -24109,43 Y: 208964,61 Z: 181,48

Achado 320 **Tipo** Metais

Sondagem 15 UE 1934
Descrição prego
Coordenadas: X: -24109,28 Y: 208964,79 Z: 181,46

Achado 321 **Tipo** Metais

Sondagem 15 UE 1934
Descrição prego
Coordenadas: X: -24109,9 Y: 208967,45 Z: 181,46

Achado 322 **Tipo** Metais

Sondagem 15 UE 1934
Descrição prego
Coordenadas: X: -24109,84 Y: 208967,47 Z: 181,45

Achado 323 **Tipo** Metais

Sondagem 15 UE 1934
Descrição prego
Coordenadas: X: -24109,98 Y: 208967,53 Z: 181,44

Achado 324 **Tipo** Metais

Sondagem 15 UE 1934
Descrição prego
Coordenadas: X: -24109,96 Y: 208967,56 Z: 181,47

Achado 325 **Tipo** Metais

Sondagem 15 UE 1934
Descrição prego
Coordenadas: X: -24109,92 Y: 208967,55 Z: 181,47

Achado 326 **Tipo** Metais

Sondagem 15 UE 1934
Descrição prego
Coordenadas: X: -24110 Y: 208967,68 Z: 181,47

Achado 327 **Tipo** Metais

Sondagem 15 UE 1934
Descrição prego
Coordenadas: X: -24109,95 Y: 208967,72 Z: 181,46

Trabalhos Arqueológicos da U.A.U.M. / MEMÓRIAS, 7, 2010

Universidade do Minho
Unidade de Arqueologia

Lista geral de Achados - Bracara Augusta

Túnel da Avenida da Liberdade

Achado 328 **Tipo** Metais

Sondagem 15 **UE** 1934
Descrição prego
Coordenadas: X: -24109,91 Y: 208967,77 Z: 181,45

Achado 329 **Tipo** Metais

Sondagem 15 **UE** 1934
Descrição metal
Coordenadas: X: -24110,03 Y: 208967,75 Z: 181,45

Achado 330 **Tipo** Metais

Sondagem 15 **UE** 1934
Descrição prego
Coordenadas: X: -24109,9 Y: 208967,92 Z: 181,48

Achado 331 **Tipo** Metais

Sondagem 15 **UE** 1934
Descrição prego
Coordenadas: X: -24109,75 Y: 208968,02 Z: 181,48

Achado 332 **Tipo** Metais

Sondagem 15 **UE** 1934
Descrição prego
Coordenadas: X: -24109,61 Y: 208967,63 Z: 181,48

Achado 333 **Tipo** Metais

Sondagem 15 **UE** 1934
Descrição prego
Coordenadas: X: -24109,89 Y: 208968,35 Z: 181,46

Achado 334 **Tipo** Metais

Sondagem 15 **UE** 1934
Descrição prego
Coordenadas: X: -24109,53 Y: 208968,05 Z: 181,45

Achado 335 **Tipo** Metais

Sondagem 15 **UE** 1934
Descrição prego
Coordenadas: X: -24109,83 Y: 208968,24 Z: 181,44

Achado 336 **Tipo** Metais

Sondagem 15 **UE** 1934
Descrição prego
Coordenadas: X: -24109,85 Y: 208968,29 Z: 181,43

Trabalhos Arqueológicos da U.A.U.M. / MEMÓRIAS, 7, 2010

Universidade do Minho
Unidade de Arqueologia

Lista geral de Achados - Bracara Augusta

Túnel da Avenida da Liberdade

Achado 337 **Tipo** Metais
Sondagem 15 **UE** 1934
Descrição prego
Coordenadas: X: -24109,9 Y: 208968,29 Z: 181,43

Achado 338 **Tipo** Metais
Sondagem 15 **UE** 1934
Descrição prego
Coordenadas: X: -240109,9 Y: 208968,25 Z: 181,45

Achado 339 **Tipo** Metais
Sondagem 15 **UE** 1934
Descrição prego
Coordenadas: X: -24071,72 Y: 208874,85 Z: 177,3

Achado 340 **Tipo** Cerâmica
Sondagem 15 **UE** 1808
Descrição Fragmento cerâmica bracarense
Coordenadas: X: -240109,9 Y: 208968,18 Z: 181,45

Achado 341 **Tipo** Cerâmica
Sondagem 15 **UE** 1808
Descrição Fragmento cerâmica de engobe vermelho
Coordenadas: X: -24111,26 Y: 208970,78 Z: 181,41

Achado 342 **Tipo** Metais
Sondagem 15 **UE** 1934
Descrição prego
Coordenadas: X: -24109,57 Y: 208967,81 Z: 181,53

Achado 343 **Tipo** Metais
Sondagem 15 **UE** 1808
Descrição prego
Coordenadas: X: -24111,49 Y: 208970,6 Z: 181,36

Achado 344 **Tipo** Metais
Sondagem 15 **UE** 1934
Descrição ferro
Coordenadas: X: -24109,82 Y: 208968,02 Z: 181,49

Achado 345 **Tipo** Metais
Sondagem 15 **UE** 1934
Descrição prego
Coordenadas: X: -24109,69 Y: 208967,71 Z: 181,47

Trabalhos Arqueológicos da U.A.U.M. / MEMÓRIAS, 7, 2010

Universidade do Minho
Unidade de Arqueologia

Lista geral de Achados - Bracara Augusta

Túnel da Avenida da Liberdade

Achado 346 **Tipo** Metais

Sondagem 15 **UE** 1934
Descrição prego
Coordenadas: X: -24109,72 Y: 208967,85 Z: 181,46

Achado 347 **Tipo** Metais

Sondagem 15 **UE** 1934
Descrição prego
Coordenadas: X: -24109,75 Y: 208967,96 Z: 181,45

Achado 348 **Tipo** Metais

Sondagem 15 **UE** 1934
Descrição prego
Coordenadas: X: -24109,79 Y: 208967,73 Z: 181,47

Achado 349 **Tipo** Metais

Sondagem 15 **UE** 1808
Descrição prego
Coordenadas: X: -24111,2 Y: 208970,69 Z: 181,39

Achado 350 **Tipo** Metais

Sondagem 15 **UE** 1808
Descrição prego
Coordenadas: X: -24111,17 Y: 208970,44 Z: 181,39

Achado 351 **Tipo** Metais

Sondagem 15 **UE** 1808
Descrição prego
Coordenadas: X: -24110,94 Y: 208970,23 Z: 181,37

Achado 352 **Tipo** Metais

Sondagem 15 **UE** 1934
Descrição prego
Coordenadas: X: -24109,75 Y: 208968,34 Z: 181,46

Achado 353 **Tipo** Metais

Sondagem 15 **UE** 1934
Descrição prego
Coordenadas: X: -24109,73 Y: 208968,33 Z: 181,46

Achado 354 **Tipo** Metais

Sondagem 15 **UE** 1934
Descrição prego
Coordenadas: X: -24109,7 Y: 208968,3 Z: 181,45

Trabalhos Arqueológicos da U.A.U.M. / MEMÓRIAS, 7, 2010

Universidade do Minho
Unidade de Arqueologia

Lista geral de Achados - Bracara Augusta

Túnel da Avenida da Liberdade

Achado 355 **Tipo** Metais

Sondagem 15 **UE** 1934
Descrição prego
Coordenadas: X: -24109,76 Y: 208968,29 Z: 181,46

Achado 356 **Tipo** Metais

Sondagem 15 **UE** 1934
Descrição prego
Coordenadas: X: -24109,8 Y: 208968,32 Z: 181,44

Achado 357 **Tipo** Metais

Sondagem 15 **UE** 1934
Descrição prego
Coordenadas: X: -24109,79 Y: 208968,35 Z: 181,45

Achado 358 **Tipo** Moeda

Sondagem 15 **UE** 1317
Descrição moeda
Coordenadas: X: -24112,58 Y: 208969,41 Z: 181,64

Achado 359 **Tipo** Moeda

Sondagem 15 **UE** 1317
Descrição moeda
Coordenadas: X: -24109,54 Y: 208966,91 Z: 181,69

Achado 360 **Tipo** Metais

Sondagem 15 **UE** 1935
Descrição prego
Coordenadas: X: -24111,4 Y: 208970,7 Z: 181,34

Achado 361 **Tipo** Metais

Sondagem 15 **UE** 1758
Descrição prego
Coordenadas: X: -24108,46 Y: 208960,33 Z: 181,1

Achado 362 **Tipo** Metais

Sondagem 15 **UE** 1758
Descrição prego
Coordenadas: X: -24108,09 Y: 208959,6 Z: 181,07

Achado 363 **Tipo** Metais

Sondagem 15 **UE** 1758
Descrição prego
Coordenadas: X: -24107,06 Y: 208960,3 Z: 181,08

Trabalhos Arqueológicos da U.A.U.M. / MEMÓRIAS, 7, 2010

Universidade do Minho
Unidade de Arqueologia

Lista geral de Achados - Bracara Augusta

Túnel da Avenida da Liberdade

Achado 364 **Tipo** Metais

Sondagem 15 **UE** 1758
Descrição prego
Coordenadas: X: -24106,71 Y: 208960,7 Z: 181,07

Achado 365 **Tipo** Metais

Sondagem 15 **UE** 1797
Descrição prego
Coordenadas: X: -24107,11 Y: 208962,59 Z: 181,39

Achado 366 **Tipo** Metais

Sondagem 15 **UE** 1775
Descrição prego
Coordenadas: X: -24108,88 Y: 208963,49 Z: 181,53

Achado 367 **Tipo** Lucerna

Sondagem 15 **UE** 1948
Descrição lucerna
Coordenadas: X: -24112,71 Y: 208969,84 Z: 181,52

Achado 368 **Tipo** Cerâmica

Sondagem 15 **UE** 1948
Descrição potinho ceramico
Coordenadas: X: -24113,18 Y: 208969,6 Z: 181,52

Achado 369 **Tipo** Metais

Sondagem 15 **UE** 1948
Descrição prego
Coordenadas: X: -24112,92 Y: 208969,66 Z: 181,5

Achado 370 **Tipo** Metais

Sondagem 15 **UE** 1948
Descrição prego
Coordenadas: X: -24112,9 Y: 208969,64 Z: 181,51

Achado 371 **Tipo** Metais

Sondagem 15 **UE** 1958
Descrição prego
Coordenadas: X: -24108,82 Y: 208962,62 Z: 181,42

Achado 372 **Tipo** Metais

Sondagem 15 **UE** 1958
Descrição prego
Coordenadas: X: -24108,62 Y: 208963,03 Z: 181,38

Trabalhos Arqueológicos da U.A.U.M. / MEMÓRIAS, 7, 2010

Universidade do Minho
Unidade de Arqueologia

Lista geral de Achados - Bracara Augusta

Túnel da Avenida da Liberdade

Achado 373 **Tipo** Metais

Sondagem 15 UE 1958
Descrição prego
Coordenadas: X: -24109,01 Y: 208962,8 Z: 181,35

Achado 374 **Tipo** Metais

Sondagem 15 UE 1958
Descrição prego
Coordenadas: X: -24108,35 Y: 208962,88 Z: 181,43

Achado 375 **Tipo** Metais

Sondagem 15 UE 1958
Descrição prego
Coordenadas: X: -24108,3 Y: 208962,78 Z: 181,41

Achado 376 **Tipo** Metais

Sondagem 15 UE 1958
Descrição prego
Coordenadas: X: -24107,72 Y: 208962,85 Z: 181,41

Achado 377 **Tipo** Metais

Sondagem 15 UE 1958
Descrição prego
Coordenadas: X: -24107,8 Y: 208962,81 Z: 181,45

Achado 378 **Tipo** Metais

Sondagem 15 UE 1958
Descrição prego
Coordenadas: X: -24107,79 Y: 208963,03 Z: 181,46

Achado 379 **Tipo** Metais

Sondagem 15 UE 1948
Descrição prego
Coordenadas: X: -24113,45 Y: 208969,95 Z: 181,46

Achado 380 **Tipo** Metais

Sondagem 15 UE 1948
Descrição prego
Coordenadas: X: -24113,46 Y: 208969,76 Z: 181,49

Achado 381 **Tipo** Metais

Sondagem 15 UE 1948
Descrição prego
Coordenadas: X: -24113,03 Y: 208969,96 Z: 181,49

Trabalhos Arqueológicos da U.A.U.M. / MEMÓRIAS, 7, 2010

Universidade do Minho
Unidade de Arqueologia

Lista geral de Achados - Bracara Augusta

Túnel da Avenida da Liberdade

Achado 382 **Tipo** Metais

Sondagem 15 **UE** 1948
Descrição prego
Coordenadas: X: -24112,97 Y: 208970,07 Z: 181,48

Achado 383 **Tipo** Metais

Sondagem 15 **UE** 1948
Descrição prego
Coordenadas: X: -24112,76 Y: 208970,23 Z: 181,46

Achado 384 **Tipo** Cerâmica

Sondagem 15 **UE** 1964
Descrição potinho ceramico
Coordenadas: X: -24111,4 Y: 208968,9 Z: 181,04

Achado 385 **Tipo** Metais

Sondagem 15 **UE** 1757
Descrição prego
Coordenadas: X: -24112,69 Y: 208972,34 Z: 181,3

Achado 386 **Tipo** Metais

Sondagem 15 **UE** 1757
Descrição prego
Coordenadas: X: -24112,72 Y: 208972,39 Z: 181,26

Achado 387 **Tipo** Metais

Sondagem 15 **UE** 1940
Descrição prego
Coordenadas: X: -24112,39 Y: 208970,54 Z: 181,53

Achado 388 **Tipo** Metais

Sondagem 15 **UE** 1964
Descrição prego
Coordenadas: X: -24111,33 Y: 208968,9 Z: 180,99

Achado 389 **Tipo** Metais

Sondagem 15 **UE** 1941
Descrição prego
Coordenadas: X: -24112,37 Y: 208971,16 Z: 181,37

Achado 390 **Tipo** Metais

Sondagem 15 **UE** 1941
Descrição prego
Coordenadas: X: -24112,08 Y: 208971,08 Z: 181,36

Trabalhos Arqueológicos da U.A.U.M. / MEMÓRIAS, 7, 2010

Universidade do Minho
Unidade de Arqueologia

Lista geral de Achados - Bracara Augusta

Túnel da Avenida da Liberdade

Achado 391 **Tipo** Metais
Sondagem 15 **UE** 1941
Descrição prego
Coordenadas: X: -24112,04 Y: 208971,03 Z: 181,36

Achado 392 **Tipo** Metais
Sondagem 15 **UE** 1941
Descrição prego
Coordenadas: X: -24111,93 Y: 208970,65 Z: 181,4

Achado 393 **Tipo** Metais
Sondagem 15 **UE** 1967
Descrição prego
Coordenadas: X: -24111,55 Y: 208964,96 Z: 181,1

Achado 394 **Tipo** Metais
Sondagem 15 **UE** 1967
Descrição prego
Coordenadas: X: -24111,5 Y: 208964,86 Z: 181,1

Achado 395 **Tipo** Metais
Sondagem 15 **UE** 1836
Descrição prego
Coordenadas: X: -24110,36 Y: 208969,18 Z: 181,34

Achado 396 **Tipo** Metais
Sondagem 15 **UE** 1976
Descrição prego
Coordenadas: X: -24107,23 Y: 208961,66 Z: 181,32

Achado 397 **Tipo** Metais
Sondagem 15 **UE** 1976
Descrição prego
Coordenadas: X: -24107,4 Y: 208961,7 Z: 181,32

Achado 398 **Tipo** Metais
Sondagem 15 **UE** 1976
Descrição prego
Coordenadas: X: -24107,25 Y: 208961,59 Z: 181,32

Achado 399 **Tipo** Metais
Sondagem 15 **UE** 1976
Descrição prego
Coordenadas: X: -24107,3 Y: 208961,63 Z: 181,33

Trabalhos Arqueológicos da U.A.U.M. / MEMÓRIAS, 7, 2010

Universidade do Minho
Unidade de Arqueologia

Lista geral de Achados - Bracara Augusta

Túnel da Avenida da Liberdade

Achado 400 **Tipo** Metais

Sondagem 15 **UE** 1984
Descrição prego
Coordenadas: X: -24108,69 Y: 208961,75 Z: 181,07

Achado 401 **Tipo** Metais

Sondagem 15 **UE** 1984
Descrição prego
Coordenadas: X: -24108,82 Y: 208961,91 Z: 181,06

Achado 402 **Tipo** Metais

Sondagem 15 **UE** 1984
Descrição prego
Coordenadas: X: -24108,66 Y: 208961,92 Z: 181,09

Achado 403 **Tipo** Metais

Sondagem 15 **UE** 1984
Descrição prego
Coordenadas: X: -24108,84 Y: 208961,79 Z: 181,08

Achado 404 **Tipo** Metais

Sondagem 15 **UE** 1984
Descrição prego
Coordenadas: X: -24108,72 Y: 208961,73 Z: 181,08

Achado 405 **Tipo** Metais

Sondagem 15 **UE** 1984
Descrição prego
Coordenadas: X: -24108,79 Y: 208961,76 Z: 181,07

Achado 406 **Tipo** Metais

Sondagem 15 **UE** 1984
Descrição prego
Coordenadas: X: -24108,73 Y: 208961,75 Z: 181,06

Achado 407 **Tipo** Metais

Sondagem 15 **UE** 1984
Descrição prego
Coordenadas: X: -24108,61 Y: 208961,34 Z: 181,05

Achado 408 **Tipo** Metais

Sondagem 15 **UE** 1984
Descrição prego
Coordenadas: X: -24108,52 Y: 208961,14 Z: 181,06

Trabalhos Arqueológicos da U.A.U.M. / MEMÓRIAS, 7, 2010

Universidade do Minho
Unidade de Arqueologia

Lista geral de Achados - Bracara Augusta

Túnel da Avenida da Liberdade

Achado 409 **Tipo** Metais

Sondagem 15 UE 1984
Descrição prego
Coordenadas: X: -24108,3 Y: 208961,24 Z: 181,09

Achado 410 **Tipo** Metais

Sondagem 15 UE 1984
Descrição prego
Coordenadas: X: -24107,95 Y: 208961,29 Z: 181,08

Achado 411 **Tipo** Metais

Sondagem 15 UE 1984
Descrição prego
Coordenadas: X: -24108,1 Y: 208961,46 Z: 181,07

Achado 412 **Tipo** Metais

Sondagem 15 UE 1984
Descrição prego
Coordenadas: X: -24108,53 Y: 208961,62 Z: 181,06

Achado 413 **Tipo** Metais

Sondagem 15 UE 1984
Descrição prego
Coordenadas: X: -24108,27 Y: 208962,01 Z: 181,06

Achado 414 **Tipo** Metais

Sondagem 15 UE 1984
Descrição prego
Coordenadas: X: -24108,56 Y: 208961,58 Z: 181,07

Achado 415 **Tipo** Metais

Sondagem 15 UE 1984
Descrição prego
Coordenadas: X: -24108,59 Y: 208961,62 Z: 181,07

Achado 416 **Tipo** Metais

Sondagem 15 UE 1984
Descrição prego
Coordenadas: X: -24108,28 Y: 208961,91 Z: 181,06

Achado 417 **Tipo** Metais

Sondagem 15 UE 1984
Descrição prego
Coordenadas: X: -24108,47 Y: 208961,82 Z: 181,05

Trabalhos Arqueológicos da U.A.U.M. / MEMÓRIAS, 7, 2010

Universidade do Minho
Unidade de Arqueologia

Lista geral de Achados - Bracara Augusta

Túnel da Avenida da Liberdade

Achado 418 **Tipo** Metais

Sondagem 15 **UE** 1984
Descrição prego
Coordenadas: X: -24108,33 Y: 208961,4 Z: 181,07

Achado 419 **Tipo** Metais

Sondagem 15 **UE** 1984
Descrição prego
Coordenadas: X: -24108,25 Y: 208961,84 Z: 181,07

Achado 420 **Tipo** Metais

Sondagem 15 **UE** 1984
Descrição prego
Coordenadas: X: -24108,43 Y: 208962,08 Z: 181,07

Achado 421 **Tipo** Metais

Sondagem 15 **UE** 1984
Descrição prego
Coordenadas: X: -24108 Y: 208962,24 Z: 181,07

Achado 422 **Tipo** Metais

Sondagem 15 **UE** 1984
Descrição prego
Coordenadas: X: -24107,97 Y: 208962,2 Z: 181,06

Achado 423 **Tipo** Metais

Sondagem 15 **UE** 1984
Descrição placa de ferro
Coordenadas: X: -24107,97 Y: 208961,85 Z: 181,05

Achado 424 **Tipo** Metais

Sondagem 15 **UE** 1984
Descrição possível pedra de anel
Coordenadas: X: -24108,2 Y: 208962,18 Z: 181,05

Achado 425 **Tipo** Metais

Sondagem 15 **UE** 1984
Descrição prego
Coordenadas: X: -24107,76 Y: 208961,61 Z: 181,08

Achado 426 **Tipo** Metais

Sondagem 15 **UE** 1984
Descrição prego
Coordenadas: X: -24107,76 Y: 208961,52 Z: 181,08

Trabalhos Arqueológicos da U.A.U.M. / MEMÓRIAS, 7, 2010

Universidade do Minho
Unidade de Arqueologia

Lista geral de Achados - Bracara Augusta

Túnel da Avenida da Liberdade

Achado 427 **Tipo** Metais

Sondagem 15 **UE** 1984
Descrição prego
Coordenadas: X: -24107,9 Y: 208961,48 Z: 181,08

Achado 428 **Tipo** Metais

Sondagem 15 **UE** 1984
Descrição prego
Coordenadas: X: -24108,06 Y: 208962,08 Z: 181,08

Achado 429 **Tipo** Metais

Sondagem 15 **UE** 1984
Descrição prego
Coordenadas: X: -24107,48 Y: 208962,35 Z: 181,08

Achado 430 **Tipo** Metais

Sondagem 15 **UE** 1984
Descrição prego
Coordenadas: X: -24107,66 Y: 208962,32 Z: 181,08

Achado 431 **Tipo** Metais

Sondagem 15 **UE** 1984
Descrição prego
Coordenadas: X: -24107,29 Y: 208962,03 Z: 181,08

Achado 432 **Tipo** Metais

Sondagem 15 **UE** 1984
Descrição prego
Coordenadas: X: -24107,38 Y: 208961,86 Z: 181,08

Achado 433 **Tipo** Metais

Sondagem 15 **UE** 1984
Descrição prego
Coordenadas: X: -24107,26 Y: 208961,84 Z: 181,08

Achado 434 **Tipo** Metais

Sondagem 15 **UE** 1984
Descrição prego
Coordenadas: X: -24107,26 Y: 208961,64 Z: 181,08

Achado 435 **Tipo** Metais

Sondagem 15 **UE** 1984
Descrição prego
Coordenadas: X: -24107,54 Y: 208961,53 Z: 181,08

Trabalhos Arqueológicos da U.A.U.M. / MEMÓRIAS, 7, 2010

Universidade do Minho
Unidade de Arqueologia

Lista geral de Achados - Bracara Augusta

Túnel da Avenida da Liberdade

Achado 436 **Tipo** Metais

Sondagem 15 **UE** 1984
Descrição prego
Coordenadas: X: -24107,46 Y: 208961,53 Z: 181,08

Achado 437 **Tipo** Metais

Sondagem 15 **UE** 1984
Descrição prego
Coordenadas: X: -24107,65 Y: 208961,85 Z: 181,08

Achado 438 **Tipo** Metais

Sondagem 15 **UE** 1984
Descrição prego
Coordenadas: X: -24107,6 Y: 208961,78 Z: 181,08

Achado 439 **Tipo** Cerâmica

Sondagem 17 **UE** 2069
Descrição marca ceramica
Coordenadas: X: -24071,72 Y: 208874,85 Z: 177,3

Achado 440 **Tipo** Cerâmica

Sondagem 17 **UE** 2069
Descrição prato sigillata
Coordenadas: X: -24073,21 Y: 208874,55 Z: 177,35

Trabalhos Arqueológicos da U.A.U.M. / MEMÓRIAS, 7, 2010

UE 0001 Construída Outro **Sondagem** 01

Descrição Cimento de tipo portland.

Interpretação Placa de betão armado para a implantação dos passeios da Avenida da Liberdade, e de protecção das diversas condutas de água, gás e electricidade.

UE 0002 Sedimentar **Sondagem** 01

Descrição Aterro de coloração cinzento escuro, compacto, de matriz arenosa e de elevada pedregosidade, com inclusões de fragmentos de tijolo e telha.

Interpretação Aterro de enchimento da vala UE0008 para implantação do colector UE0029.

UE 0003 Sedimentar **Sondagem** 01

Descrição Depósito constituido por sedimentos areno-limosos com muito material de construção de tipologia moderna/contemporânea

Interpretação Aterro de enchimento.

UE 0004 Sedimentar **Sondagem** 01

Descrição Nível homogéneo constituido por areia granítica tipo pó de pedra

Interpretação Provável aterro de enchimento sobre cabos eléctricos

UE 0005 Sedimentar **Sondagem** 01

Descrição Aterro de cor castanha, compacidade média e matriz areno-limosa. Possui inclusões de argamassa de cal, elementos pétreos de pequena dimensão e fragmentos de telha e tijolo.

Interpretação Aterro de enchimento

UE 0006 Sedimentar **Sondagem** 01

Descrição Aterro de coloração castanho escuro, compacidade média e matriz areno-limosa. Inlcui elevada recorrência de materiais de construção e argamassas de cronologia

Interpretação Aterro de nivelamento que corresponderá aos desperdicios das demoliçoes da antiga rua das águas.

UE 0007 Sedimentar **Sondagem** 01

Descrição Aterro de génese arenosa com saibro incluso e elementos macro-estruturais de diversas dimensões e de origem granítica

Interpretação Aterro de enchimento da vala de implantação do colector.

UE 0008 Interface de ruptura **Sondagem** 01

Descrição Interface em planta rectilínea e de secção semi-circular.

Interpretação Rasgo aberto para a implantação do colector de saneamento UE0029

UE 0009 Interface de ruptura **Sondagem** 01

Descrição Interface de planta rectilínea.

Interpretação Vala de implantação de uma póssivel canalização

UE 0010 Construída Outro **Sondagem** 03

Descrição Cimento tipo portland com malha-sol

Interpretação Restos da placa de betão armado base do passeio lateral Oeste actual.

UE 0011 Construída Muros **Sondagem** 03

Descrição Bloco de pedra granítica, disposto de peito.

Interpretação Murete moderno/contemporâneo

Trabalhos Arqueológicos da U.A.U.M. / MEMÓRIAS, 7, 2010

UE 0012 Sedimentar **Sondagem** 03

Descrição Aterro de cor castanho amarelado escuro, compacto, de matriz areno-limosa. Apresenta algum cascalho.

Interpretação Aterro de enchimento contemporâneo.

UE 0013 Sedimentar **Sondagem** 03

Descrição Aterro de coloração castanho amarelado, compactação média, matriz limo-arenosa com inclusões de fragmentos de xisto e cascalho.

Interpretação Aterro de enchimento da vala UE0017, de colocação dos cabos eléctricos UE0137.

UE 0014 Sedimentar **Sondagem** 03

Descrição Aterro de coloração castanho escuro,compacto,de matriz limo-arenosa e com inclusões de materiais de construção fragmentado.

Interpretação Aterro de revolvimento contemporâneo.

UE 0015 Sedimentar **Sondagem** 03

Descrição Aterro de cor castanho escuro amarelado, compacto, de matriz limo-arenosa com inclusões de materiais construtivos, fragmentos de tijolos e argamassa.

Interpretação Aterro de revolvimento contemporâneo.

UE 0016 Sedimentar **Sondagem** 03

Descrição Aterro de coloração castanho acinzentado muito escuro, compacto, de matriz limo-arenosa com inclusões de fragmentos de tijolo.

Interpretação Aterro de revolvimento contemporâneo.

UE 0017 Interface de ruptura **Sondagem** 03

Descrição Interface de ruptura de secção semi-circular.

Interpretação Rasgo preenchido pela UE0013. Contemporâneo.

UE 0018 Sedimentar **Sondagem** 02

Descrição Aterro de coloração amarela, compactação média, de matriz limo-arenosa com inclusões de fragmentos de tijolo e bolsas de saibro.

Interpretação Enchimento da vala UE0020 de colector.

UE 0019 Sedimentar **Sondagem** 02

Descrição Aterro de cor castanho acinzentado muito escuro, compacto, de matriz limo-arenosa com inclusões de fragmentos de tijolo.

Interpretação Aterro de revolvimento contemporâneo.

UE 0020 Interface de ruptura **Sondagem** 02

Descrição Interface de secção tendencialmente semi-circular.

Interpretação Vala para implantação do colector existente.

UE 0021 Interface de ruptura **Sondagem** 02

Descrição Interface de planta rectilínea.

Interpretação Vala para implantação de cabos eléctricos.

UE 0022 Sedimentar **Sondagem** 02

Descrição Aterro de coloração amarelo, compacidade média, de matriz limo-arenoso com inclusão de cascalho.

Interpretação Aterro de enchimento do rasgo UE0021

UE 0023 Sedimentar **Sondagem** 02

Descrição Aterro de cor cinzenta, compactação média, matriz limo-arenosa com inclusões de cascalho.

Interpretação Aterro de enchimento da vala de colocação UE0021 de cabos elétricos UE0094

Trabalhos Arqueológicos da U.A.U.M. / MEMÓRIAS, 7, 2010

UE 0024 Sedimentar **Sondagem** 02

Descrição Tuvenã.

Interpretação Preparação para asssentamento do alcatrão.

UE 0025 Sedimentar **Sondagem** 02

Descrição Aterro de cor castanho amarelado escuro, de matriz limo-arenosa com inclusões de cascalho.

Interpretação Enchimento de UE0028, aterro contemporâneo.

UE 0026 Sedimentar **Sondagem** 02

Descrição Aterro de cor castanho amarelado escuro, compacto, de matriz areno-limosa com cascalho e sem inclusões.

Interpretação Aterro de nivelamento para colocação do pavimento de alcatrão.

UE 0027 Sedimentar **Sondagem** 02

Descrição Aterro de cor castanho amarelado escuro, compactop, de matriz limo-arenosa com cascalho e sem inclusões.

Interpretação Aterro de nivelamento para colocação do pavimento de alcatrão.

UE 0028 Interface de ligação **Sondagem** 02

Descrição Interface negativo de secção semi-circular.

Interpretação Rasgo indeterminado com o enchimento UE0025;

UE 0029 Construída Outro **Sondagem** 01

Descrição Colector de saneamento, constituído por módulos tubulares de junção tipo macho-fémea

Interpretação Colector de saneamento.

UE 0030 Construída Outro **Sondagem** 01

Descrição Colector de águas canalizadas em fibro-cimento.

Interpretação Colector de águas canalizadas.

UE 0031 Sedimentar **Sondagem** 01

Descrição Aterro de coloração castanha, compacidade média, e matriz limo-arenosa. Contém pedra miúda e inclusões de fragmentos de tijolo ou telha.

Interpretação Aterro de enchimento do rasgo UE0008 para colocaçao do colector UE0002.

UE 0032 Interface de ruptura **Sondagem** 01

Descrição Interface nos sedimentos.

Interpretação Rasgo para a implantaçao do colector UE0030

UE 0033 Sedimentar **Sondagem** 01

Descrição Aterro de cor castanho amarelado escuro, compacidade média e matriz areno-limosa com alguma pedregosidade. Apresenta inclusões de fragmentos de telha ou tijolo.

Interpretação Aterro de enchimento do rasgo UE0032 para a colocaçao do colector UE0030

UE 0034 Interface de ruptura **Sondagem** 01

Descrição Interface de secção em U.

Interpretação Rasgo para implantação dos cabos de electricidade UE0036

UE 0035 Construída Outro **Sondagem** 01

Descrição Placa de betão.

Interpretação Construído para a protecção dos cabos eléctricos.

Trabalhos Arqueológicos da U.A.U.M. / MEMÓRIAS, 7, 2010

UE 0036 Construída Outro **Sondagem** 01

Descrição Cabos elétricos.

Interpretação Cabos elétricos para iluminação de rua

UE 0037 Sedimentar **Sondagem** 01

Descrição Depósito de coloração castanha, pouco compacto, de matriz areno-limosa composta por areias medias e finas e alguns calhaus de tamanho pequeno. Contém inclusões de argamassas.

Interpretação Aterro de enchimento do rasgo para a colocação de UE0039 e UE0035

UE 0038 Sedimentar **Sondagem** 01

Descrição Aterro de cor castanho escuro, constítuido por sedimentos areno-limosos e alguns macro-elementos como calhaus pequenos, inlcuindo materiais de construção.

Interpretação Aterro de enchimento do rasgo para implantação da UE0035, cablagens eléctricas.

UE 0039 Construída Outro **Sondagem** 01

Descrição Lajeta de xisto.

Interpretação Lajeta e sinalização da localização de cabos de alta tensão.

UE 0040 Construída Outro **Sondagem** 01

Descrição Cabos de electricidade em PVC

Interpretação Cabos de electricidade

UE 0041 Interface de ruptura **Sondagem** 01

Descrição Interface de secção tendencialmente semi-circular

Interpretação Vala aberta nos sedimentos para implantação da UE0040.

UE 0042 Sedimentar **Sondagem** 01

Descrição Aterro de coloração cinzenta, pouco compacto, de matriz limo-arenosa e com alguma pedregosidade. Apresenta inclusões de areia cinzenta (pó de pedra).

Interpretação Aterro de enchimento do rasgo UE0041 para colocação do cabo eléctrico UE0040.

UE 0043 Interface de ruptura **Sondagem** 01

Descrição Interface de secção rectilínea.

Interpretação Rasgo para implantação da UE0045 (lajetas de xisto sinalizadoras de canos de gaz e eléctricos)

UE 0044 Sedimentar **Sondagem** 01

Descrição Depósito de coloração castanho amarelado, pouco compacto, arenoso, sem inclusões.

Interpretação Preparação de areias para assentamento dos canos de gaz, constitui o enchimento do rasgo UE-0043

UE 0045 Construída Outro **Sondagem** 01

Descrição Lajetas de xisto.

Interpretação Lajetas sinalizadoras da localização de canos de gás e cablagens eléctricas

UE 0046 Sedimentar **Sondagem** 01

Descrição Aterro de coloração castanha, compactação média, de matriz areno-limosa com inclusões de fragmentos de tijolo.

Interpretação Aterro de enchimento do rasgo UE0043 para colocação da UE0045 (lajetas de xisto).

UE 0047 Sedimentar **Sondagem** 01

Descrição Depósito de cor castanho amarelado, pouco compacto, de matriz arenosa essencialmente composto por areia fina, sem qualquer tipo de inclusões.

Interpretação Aterro de assentamento e sinalização da conduta de gás.

Trabalhos Arqueológicos da U.A.U.M. / MEMÓRIAS, 7, 2010

UE 0048 Sedimentar **Sondagem** 01

Descrição Aterro de coloração castanha e compacidade fraca, de matriz areno-limosa com inclusões de argila e fragmentos de telha e tijolo.

Interpretação Enchimento do rasgo UE0043 para colocação das lajetas sinalizadoras UE0045.

UE 0049 Sedimentar **Sondagem** 01

Descrição Aterro de cor castanho acinzentado, pouco compacto, de matriz areno-limosa, inclui alguns elementos pétreos.

Interpretação Aterro de nivelamento, pertencente ao aterro posterior à colocação das lajetas de xistos UE0045 e consequentemente às condutas de gás.

UE 0050 Sedimentar **Sondagem** 01

Descrição Depósito de coloração castanho amarelado escuro, compacto de matriz limo-arenosa com carvões e fragmentos de telha e tijolo inclusos.

Interpretação Nível de obra associado à selagem do poço que foi cortado para a implantação do colector de águas canalizadas (0030).

UE 0051 Sedimentar **Sondagem** 01

Descrição Depósito de coloração castanho amarelado escuro, compacto de matriz limo-arenosa com carvões e fragmentos de telha e tijolo inclusos.

Interpretação Constitui o aterro preexistente à colocação da UE0030.

UE 0052 Sedimentar **Sondagem** 01

Descrição Aterro de coloração castanho escuro e compacidade média, de matriz areno-limosa. Apresenta algumas inclusões de fragmentos de telha e diversas argamassas de coloração

Interpretação Aterro de nivelamento que recobre o poço UE0056 e UE0057

UE 0053 Interface de ruptura **Sondagem** 01

Descrição Interface de secção tendencialmente semi- circular.

Interpretação Vala de destruiçao ou saque da calçada (UE0063 e UE0064)

UE 0054 Sedimentar **Sondagem** 01

Descrição Aterro de coloração castanha, compacidade média, de matriz arenosa constituida por areias de diverso calibre. Inclui alguns fragmentos de tijolo.

Interpretação Aterro de enchimento da vala de saque ou destruição da calçada.

UE 0055 Sedimentar **Sondagem** 01

Descrição Depósito de coloração castanho muito claro, compacidade média, de matriz arenosa com inclusões de fragmentos de tijolo e argamassa.

Interpretação Nível de obra.

UE 0056 Construída Outro **Sondagem** 01

Descrição Poço de planta circular em alvenaria constituído por pedras graniticas de média e pequenas dimensões com juntas irregulares de terra (UE0057). A abertura do poço é rematada por

Interpretação Poço identificado na planta do Goullard

UE 0057 Sedimentar **Sondagem** 01

Descrição Sedimentos de coloração castanho amarelado escuro, matriz areno-limoso com alguns calhaus de pequena dimensão e areias de diversos calibres, inclui fragmentos de carvão e

Interpretação Ligante do poço UE0055.

UE 0058 Sedimentar **Sondagem** 01

Descrição Aterro de cor castanho forte, pouco compacto, de matriz areno-limosa com nível de pedregosidade elevado, inclui fragmentos de telha.

Interpretação Camada de entulhamento do poço UE0056/UE0057.

UE 0059 Sedimentar **Sondagem** 01

Descrição Aterro de cor castanho amarelado escuro, de matriz areno-limosa composta por areias de diversos calibre e calhaus de tamanho grande e pequeno. Inclui resquícios de argamassa.

Interpretação Aterro de demolição.

Trabalhos Arqueológicos da U.A.U.M. / MEMÓRIAS, 7, 2010

UE 0060 Sedimentar **Sondagem** 01

Descrição Depósito de cor castanho amarelado escuro, compacto, de matriz areno-limosa, com inclusões de carvões e fragmentos de material de construção.

Interpretação Nível de obra.

UE 0061 Sedimentar **Sondagem** 01

Descrição Aterro de coloração castanho escuro e compacidade média, de matriz areno-limosa. Apresenta algumas inclusões de fragmentos de telha e diversas argamassas de coloração

Interpretação Aterro peexistente.

UE 0062 Sedimentar **Sondagem** 01

Descrição Aterro de coloração castanho escuro e compacidade média, de matriz areno-limosa. Apresenta algumas inclusões de fragmentos de telha e diversas argamassas de coloração

Interpretação Aterro preexistente.

UE 0063 Construída Pavimento **Sondagem** 01

Descrição Elementos pétreos de média dimensões, dispostos de forma a criar uma superfície horizontal, sem tratamento, com juntas irregular preenchidas por algumas pedras de tamanho menor e

Interpretação Calçada, diferente da calçada contígua UE0065/UE0066 devido às diferencas na técnica construtiva e elementos usados.

UE 0064 Sedimentar **Sondagem** 01

Descrição Argamassa de saibro e cal.

Interpretação Ligante da calçada UE0063.

UE 0065 Construída Pavimento **Sondagem** 01

Descrição Elementos pétreos de pequenas dimensões, dispostos de forma a criar uma superfície horizontal, sem tratamento, com juntas irregulares preenchidas por sedimentos UE0066.

Interpretação Piso pétreo possivelmente associado ao entaipamento do poço, visto se encontrarem sensivelmente à mesma cota, dificilemente este piso funcionaria em articulação com o poço

UE 0066 Sedimentar **Sondagem** 01

Descrição Sedimentos de cor castanho escuro, de compactação média e matriz areno-limosa com inclusões de carvões argamassas e fragmentos de tijolo.

Interpretação Ligante do piso pétreo UE0065.

UE 0067 Sedimentar **Sondagem** 01

Descrição Nível de cor castanho, pouco compacto, matriz arenosa que incorpora areias de diversos calibres.

Interpretação Preparação da calçada UE0063 e UE0064.

UE 0068 Construída Pavimento **Sondagem** 01

Descrição Elementos pétreos colocados de forma a criar uma superficie horizontal, perturbado, igual à UE0064 e UE0065.

Interpretação Calçada parcialmente destruída.

UE 0069 Sedimentar **Sondagem** 01

Descrição Aterro de cor castanho, pouco compacto, matriz arenosa com elevada pedregosidade concentrada e inclusões de areão.

Interpretação Aterro resultante de destruição da UE0067.

UE 0070 Sedimentar **Sondagem** 01

Descrição Aterro de cor castanho, compacto, de matriz limo-arenosa com inclusões de argila e argamassa.

Interpretação Aterro de enchimento do rasgo UE0043 para colocação das lajetas de xistos UE0045.

UE 0071 Sedimentar **Sondagem** 01

Descrição Camada de cascalho constituída por calhaus grandes, angulosos, de secção irregular com cerca de 5cm.

Interpretação Preparação para colocação da placa de betão, tuvenã.

Trabalhos Arqueológicos da U.A.D.M. / MEMÓRIAS, 7, 2010

UE 0072 Sedimentar **Sondagem** 01

Descrição Aterro de coloração castanho amarelado, compacto, de matriz areno-limosa inclui carvões, fragmentos de tijolos, e argamassa.

Interpretação Aterro de enchimento preexistente cortado pela bolsa UE0053 e equivalente a UE0052.

UE 0073 Sedimentar **Sondagem** 01

Descrição Aterro de cor castanho escuro, compacidade média, e de matriz areno-limosa que inclui fragmentos de telha e argamassa.

Interpretação Aterro de nivelamento.

UE 0074 Sedimentar **Sondagem** 01

Descrição Aterro carbonizado de coloração preta, compacto, de matriz areno-limosa com muitos fragmentos de carvões, argamassa e alguns fragmentos de tijolo.

Interpretação Nível de combustão associada a obras.

UE 0075 Sedimentar **Sondagem** 01

Descrição Aterro de cor castanha, compacta, de matriz areno-limosa. Apresenta inclusões de carvões, argamassa e fragmentos de tijolo.

Interpretação Nível de abandono sobre a calçada UE0063 e UE0064.

UE 0076 Interface de ruptura **Sondagem** 01

Descrição Interface irregular em planta e secção.

Interpretação vala de saque e destruição de UE0063/UE0034.

UE 0077 Construída Outro **Sondagem** 03

Descrição Conjunto de quatro canos tubulares de tipo macho-fêmea em cimento Portland.

Interpretação Conjunto de quarto colectores de águas pluviais.

UE 0078 Sedimentar **Sondagem** 03

Descrição Areia de coloração cinzenta, móvel de calibre médio a fina sem nemhuma inclusão.

Interpretação Areia de sinalização da presença de cabos elétricos, é parte integrante do enchimento da vala de colocação UE0017 dos cabos eléctricos UE0137.

UE 0079 Sedimentar **Sondagem** 03

Descrição Camada de aterro, de cor castanho escuro, compacta, de matriz limo-arenosa inclui diversos depósitos particulares tais como argila, tijolo, argamassas, e matéria orgânica.

Interpretação Camada de aterro preexistente à colocação das infra-estrutura.

UE 0080 Sedimentar **Sondagem** 03

Descrição Camada de aterro, de cor castanho escuro, compacta, matriz limo-arenosa que inclui argila, argamassas, fragmentos de tijolo.

Interpretação Camada de aterro preexistente à colocação das infra-estruturas.

UE 0081 Interface de ruptura **Sondagem** 03

Descrição Corte de secção tendencialmente semi-circular.

Interpretação Rasgo de funcionalidade não apurada.

UE 0082 Sedimentar **Sondagem** 03

Descrição Camada de aterro, de cor castanho escuro, compacta, de matriz limo-arenosa inclui diversos depósitos particulares tais como argila, tijolo, argamassas, e matéria orgânica.

Interpretação Camada de aterro preexistente à colocação das infra-estruturas contemporâneas.

UE 0083 Construída Outro **Sondagem** 03

Descrição Alicerce de alvenaria de aparelho irregular com juntas preenchidas por sedimentos (UE0084)

Interpretação Possível alicerce parcialmente destruído, associado à antiga rua da Águas.

Trabalhos Arqueológicos da U.A.U.M. / MEMÓRIAS, 7, 2010

UE 0084 Sedimentar **Sondagem** 03

Descrição Sedimento de coloração castanho amarelado escuro, pouco compacto de matriz limo-arenoso com fragmenos de tijolos inclusos.

Interpretação Preenchimento das juntas da UE0083 alicerce.

UE 0085 Interface de ruptura **Sondagem** 03

Descrição Interface negativa de secção tendencialmente semi-circular.

Interpretação Vala de colocação dos cabos eléctricos UE0086.

UE 0086 Construída Outro **Sondagem** 03

Descrição

Interpretação Cabos eléctricos.

UE 0087 Interface de ruptura **Sondagem** 03

Descrição Interface negativa de secção tendencialmente circular.

Interpretação Vala de colocação do conjunto de quatro colectores (UE0077)

UE 0088 Sedimentar **Sondagem** 03

Descrição Aterro de coloração castanho escuro, compacto, de matriz limo-arenosa com inclusões de fragmentos de tijolos, argamassas e carvões.

Interpretação Camada de enchimento da UE0081 vala indefinida.

UE 0089 Sedimentar **Sondagem** 03

Descrição Aterro de coloração castanha.

Interpretação Aterro de enchimento da vala de fundação UE0083.

UE 0090 Interface de ruptura **Sondagem** 03

Descrição Interface de secção tendencialmente em U.

Interpretação Vala de função indeterminada.

UE 0091 Construída Muros **Sondagem** 02

Descrição Muro em alvenaria, constituido por grandes blocos graníticos, sem tratamento nem talhe, com juntas irregulares UE0092. Os elementos estão dispostos sem cuidado com a horizontalidade

Interpretação Muro cujas caracteristicas apontam para a época moderna poderá estar relacionado com a cerca do antigo Convento dos Remédios.

UE 0092 Sedimentar **Sondagem** 02

Descrição Sedimentos de cor castanha, limo-arenoso inclui algumas pedras muidas.

Interpretação Preenchimento das juntas de parede UE0091.

UE 0093 Construída Outro **Sondagem** 02

Descrição Colector constituído por módulo tubular de junção tipo macho-fêmea em cimento.

Interpretação Colector.

UE 0094 Construída Outro **Sondagem** 02

Descrição Conjunto de três tubos em PVC de junção tipo macho-fémêa.

Interpretação Conjunto de 3 tubos em pvc com cabos elétricos.

UE 0095 Construída Outro **Sondagem** 02

Descrição Estrutura pétrea de forma tendencialmente rectangular, constituída por blocos graníticos, sem tratamento nem talhe, com juntas irregulares preenchidas por terra.

Interpretação Caixa de derivação.

Trabalhos Arqueológicos da U.A.U.M. / MEMÓRIAS, 7, 2010

UE 0096 Construída Outro **Sondagem** 02

Descrição Colector constituido por módulos tubulares de junção tipo macho-fémêa, em fibro-cimento.

Interpretação Colector de águas canalizadas.

UE 0097 Construída Outro **Sondagem** 02

Descrição Dois cabos revestidos com material tipo PVC.

Interpretação Conjunto de dois cabos elétricos

UE 0098 Construída Outro **Sondagem** 02

Descrição Lajeta de forma e secção rectangular em xisto.

Interpretação Lajeta de xisto sinalizadoras da presença de infra-estruturas.

UE 0099 Sedimentar **Sondagem** 02

Descrição Aterro de coloração castanho amarelado escuro, compacto, de matriz limo-arenosa com inclusões de material osteológico, argila, argamassa e fragmentos de tijolo.

Interpretação Aterro preexistente.

UE 0100 Sedimentar **Sondagem** 02

Descrição Aterro de coloração castanho forte, compacta, de matriz limo-arenosa com inclusões de argila, carvões, argamassa e fragementos de tijolo.

Interpretação Aterro de nivelamento.

UE 0101 Sedimentar **Sondagem** 02

Descrição Aterro heterogéneo, constituido por diversos depósitos de coloração castanha, com matriz limo-arenoso e inclusões de fragmentos de tijolo, argamassa, carvões, depósitos saibrosos e

Interpretação Enchimento da vala de colocação UE0020 do colector existente.

UE 0102 Sedimentar **Sondagem** 02

Descrição Depósito móvel constituído por argamassa de saibro e cal disposto tendencialmente na horizontal.

Interpretação Aterro de obra.

UE 0103 Construída Outro **Sondagem** 02

Descrição Estrutura disforme de cimento com brita grosseira.

Interpretação Relacionado com o negativo UE0105.

UE 0104 Construída Muros **Sondagem** 02

Descrição Estrutura petréa constituida por blocos graníticos de diversos tamanhos, sem tratamento nem talhe, com juntas de terra e pedra míuda. Parecem configurar um alinhamento.

Interpretação Possível alicerce ou parede destruída pela UE0103.

UE 0105 Interface de ruptura **Sondagem** 02

Descrição Interface negativo de planta e secção semi-circular.

Interpretação Negativo de uma perfuração sobre o cimento para levar um cano em ferro, dadas as marcas de ferrugem ainda visíveis.

UE 0106 Interface de ruptura **Sondagem** 02

Descrição Interface negativa de secção tendencialmente semi-circular.

Interpretação Vala para a colocação do colector UE0093

UE 0107 Sedimentar **Sondagem** 02

Descrição Aterro de coloração castanho amarelado escuro, de compacidade média, matriz limo-arenosa com inclusões de fragmentos de tijolo.

Interpretação Enchimento da vala de colocação UE0106 do colector UE0093.

Trabalhos Arqueológicos da U.A.L.M. / MEMÓRIAS, 7, 2010

UE 0108 Sedimentar **Sondagem** 02

Descrição Depósito de coloração negra, compacto, de matriz arenosa, constituída essencialmente por carvões.

Interpretação Aterro de obra com vestigios de combustão.

UE 0109 Sedimentar **Sondagem** 02

Descrição Aterro castanho amarelado escuro, compactação média, de matriz limo-arenosa com inclusões de argamassa.

Interpretação Aterro preexistente à colocação das tubagens UE0096 e UE0093.

UE 0110 Sedimentar **Sondagem** 02

Descrição Aterro de coloração castanho forte, compacta, de matriz limo-arenosa com inclusões de carvões, argamassa e fragmentos de tijolo.

Interpretação Aterro preexistente.

UE 0111 Sedimentar **Sondagem** 02

Descrição Aterro de cor castanho acinzentado escuro, compacta, de matriz limo-arenosa com inclusões de carvões, argamassa e fragmentos de tijolo.

Interpretação Aterro preexistente à colocação do colector UE0093.

UE 0112 Sedimentar **Sondagem** 02

Descrição Aterro de cor castanho acinzentado muito escuro, compacto, de matriz limo-arenosa com inclusões de areias de coloração mais escura.

Interpretação Camada de aterro preexistente a colocação do colector

UE 0113 Interface de ruptura **Sondagem** 02

Descrição Interface negativa, de secção tendencialmente semi-circular.

Interpretação Vala de colocação do colector UE0096

UE 0114 Sedimentar **Sondagem** 02

Descrição Aterro de coloração castanha acinzentada escura, compacta, de matriz limo-arenosa com inclusões de fragmentods de tijolo, e matéria orgânica

Interpretação Aterro de enchimento da UE0113.

UE 0115 Interface de ligação **Sondagem** 02

Descrição Interface negativo.

Interpretação Vala de colocação da UE0098

UE 0116 Sedimentar **Sondagem** 02

Descrição Aterro de cor castanho amarelado escuro, compactação média, de matriz limo-arenosa com inclusões de argamassa e fragmentos de tijolo.

Interpretação Aterro de enchimento de UE0115

UE 0117 Construída Pavimento **Sondagem** 02

Descrição Alcatrão.

Interpretação Pavimento betuminoso da actual estrada da Avenida da Liberdade.

UE 0118 Sedimentar **Sondagem** 02

Descrição Nível de carvão.

Interpretação Pode corresponder a uma fase de obra da estrutura UE0104. Inicialmente foi interpretado como um possível nível de cremação.

UE 0119 Sedimentar **Sondagem** 02

Descrição Argila de coloração vermelha alaranjada pouco compacta sem inclcuões.

Interpretação Nível de obra relacionado com a estrutura UE0104.

Trabalhos Arqueológicos da U.A.U.M. / MEMÓRIAS, 7, 2010

UE 0120 Sedimentar **Sondagem** 02

Descrição Aterro de cor castanho claro, compacto, de matriz areno-limosa, com inclusões de argamassa e fragmentos de tijolo.

Interpretação Aterro recente.

UE 0121 Sedimentar **Sondagem** 02

Descrição Aterro de coloração castanho amarelado, compactação média, matriz limo-arenosa com cascalho, inclui carvões, fragmentos de tijolo e argamassa.

Interpretação Aterro preexistente a colocação dos dois colectores UE0093 e UE0096

UE 0122 Sedimentar **Sondagem** 02

Descrição Aterro de cor castanho amarelado escuro, compactação média, matriz limo-arenosa com inclusões de carvões fragmentos de tijolo e argamassa.

Interpretação Aterro recente.

UE 0123 Sedimentar **Sondagem** 02

Descrição Aterro de cor castanho amarelado, compacto, de matriz limo-arenosa com inclusões de carvões, argamassa e fragmentos de tijolo.

Interpretação Aterro preexistente à colocação das tubagens UE0096 e UE0093.

UE 0124 Sedimentar **Sondagem** 02

Descrição Aterro de coloração castanha amarelada escura, pouco compacto, de matriz limo-arenosa com inclusões de argamassa.

Interpretação Aterro preexistente á colocação dos dois colectores UE0093, UE0096.

UE 0125 Construída Outro **Sondagem** 01

Descrição Conjunto de seis canos tubulares em P.V.C

Interpretação Conjunto de cabos eléctricos.

UE 0126 Sedimentar **Sondagem** 02

Descrição Aterro de cor castanho escuro, compacta, de matriz limo-arenosa com inclusões de cascalho, argamassa, fragmentos de tijolo.

Interpretação Provável piso de obra relacionado com a parede UE0091/UE0092.

UE 0127 Sedimentar **Sondagem** 02

Descrição Aterro de cor castanha escura, compacto, de matriz limo-arenosa com algum cascalho, inclui argamassa, fragmentos de tijolo.

Interpretação Provável piso de obra relacionado com a parede UE0091/UE0092.

UE 0128 Sedimentar **Sondagem** 02

Descrição Camada de aterro de cor castanha,compactação média, de matriz limo-arenosa com inclusões de bolsas de areias, argamassa, carvões e fragmentos de tijolo.

Interpretação Aterro de nivelamento.

UE 0129 Sedimentar **Sondagem** 02

Descrição Aterro de cor castanha amarelada escura, compacta, de matriz limo-arenosa com inclusões de carvões, argamassa e fragmentos de tijolo.

Interpretação Aterro de nivelamento.

UE 0130 Sedimentar **Sondagem** 02

Descrição Aterro de cor castanha amarelada escura, compacto, de matriz limo-arenosa com inclusões de argila, argamassa e fragmentos de tijolo.

Interpretação Enchimento da vala de colocação UE0131 do colector UE0135.

UE 0131 Sedimentar **Sondagem** 02

Descrição Aterro de coloração cinzenta, matriz limo-arenosa sem inlusões.

Interpretação Camada de transição entre a UE0265 e UE0172

Trabalhos Arqueológicos da U.A.U.M. / MEMÓRIAS, 7, 2010

UE 0132 Sedimentar **Sondagem** 01

Descrição Aterro de coloração castanho amarelado escuro, compacidade média e matriz limo-arenosa com inclusões de argila, carvões e fragmentos de tijolo.

Interpretação Constituí o enchimento do rasgo para colocação de UE0158.

UE 0133 Sedimentar **Sondagem** 02

Descrição Aterro de cor castanha amarelada escura, compacto, de matriz limo-arenosa com inclusões de carvões, argamassas e fragmentos de tijolo.

Interpretação Enchimento da vala de colocação ue0106 para o colector UE0093

UE 0134 Sedimentar **Sondagem** 02

Descrição Aterro de coloração castanha amarelada escura, compacta, de matriz limo-arenosa com inclusões de carvões, argamassa e fragmentos de telha e tijolo.

Interpretação Nível de abandono.

UE 0135 Construída Outro **Sondagem** 02

Descrição Colector constituído por módulo tubular de junção tipo macho-fêmea em cimento.

Interpretação Colector de cimento que liga com o UE0093.

UE 0136 Sedimentar **Sondagem** 02

Descrição Aterro constiuido por diversos tipos de entulho que apresentam cores variaveis, do castanho claro ao escuro, de matriz arenosa com inclusões de blocos, argamassa fragmentos de tijolo e

Interpretação Aterro de demolição, associado à destruição das estruturas modernas.

UE 0137 Construída Outro **Sondagem** 03

Descrição Conjunto de 4 tubos em pvc com cablagens eléctricas no interior.

Interpretação Conjunto de 4 tubos em pvc com cablagens eléctricas no interior.

UE 0138 Construída Outro **Sondagem** 03

Descrição Conjunto de 6 cabos elétricos em PVC que contém no seu interior vários cabos eléctricos.

Interpretação Conjunto de 6 cabos elétricos.

UE 0139 Sedimentar **Sondagem** 02

Descrição Aterro de cor castanha acinzentada escura, compacto, de matriz areno-limosa, com inclusões de carvões e fragmentos de telha e tijolo.

Interpretação Aterro de nivelamento.

UE 0140 Sedimentar **Sondagem** 02

Descrição Aterro de coloração castanha, pouco compacto, de matriz areno-limosa sem inclusões.

Interpretação Aterro de enchimento.

UE 0141 Construída Outro **Sondagem** 02

Descrição Alicerce em alvenaria constituído por blocos graníticos sem tratamento e com juntas irregulares preenchidas por sedimentos UE0142. Aparelho irregular sem fiadas.

Interpretação Alicerce de parede UE0091 associado à cerca do antigo Convento dos Remédios.

UE 0142 Sedimentar **Sondagem** 02

Descrição Argamassa de saibro e cal.

Interpretação Possível revestimento da parede UE0091 e UE0092.

UE 0143 Sedimentar **Sondagem** 02

Descrição Sedimentos de coloração castanha, pouco compactos, de matriz limo-arenosa com inclusões de pedra míuda.

Interpretação Preenchimento de juntas da UE0141.

Trabalhos Arqueológicos da U.A.U.M. / MEMÓRIAS, 7, 2010

UE 0144 Sedimentar **Sondagem** 03

Descrição Camada de aterro de coloração castanha amarelada escura, compacto, de matriz limo-arenosa com inclusões de argamassa e fragmentos de tijolo.

Interpretação Aterro de destruição associado ao saque UE0228.

UE 0145 Interface de ruptura **Sondagem** 03

Descrição Interface negativo de secção tendencialmente circular.

Interpretação Vala de fundação do muro UE0083.

UE 0146 Sedimentar **Sondagem** 01

Descrição Aterro de cor cinzenta escura, compacto, de matriz limo-arenosa com inclusões de elementos orgânicos, fragmentos de tijolo e telha.

Interpretação Nivelamento.

UE 0147 Sedimentar **Sondagem** 01

Descrição Nível de cor amarelo avermelhado, de matriz areno-argiloso com fragmentos de tijolo inclusos.

Interpretação Constitui um depósito de argamassa associado a construção do poço UE0056 e UE0057.

UE 0148 Construída Outro **Sondagem** 03

Descrição Colector de saneamento, constuído por módulos tubulares de junção tipo macho-fêmea.

Interpretação Colector de águas pluviais.

UE 0149 Construída Outro **Sondagem** 03

Descrição Cano tubular em fibro-cimento , tipo macho-fêmea.

Interpretação Cano tubular em fibro-cimento , tipo macho-fêmea, de bastecimento de água.

UE 0150 Sedimentar **Sondagem** 03

Descrição Preparação de saibro e cal compactada tipo rudus.

Interpretação Preparação de via XVII.

UE 0151 Construída Outro **Sondagem** 03

Descrição Monólito de forma sub-quandrangular e secção tendencialmente quadrangular.

Interpretação Alicerce de estrutura desaparecida implantada sobre a via.

UE 0152 Sedimentar **Sondagem** 03

Descrição Nível lenticular de coloração cinzenta, compacto, de matriz limo-arenosa sem qualquer tipo de inclusões.

Interpretação Depósito lenticular de areia sobre a UE0150. Nível de abandono.

UE 0153 Sedimentar **Sondagem** 03

Descrição Camada de aterro de coloração castanho amarelado escuro, compacta, de matriz limo-arenosa, sem material associado.

Interpretação Aterro de enchimento.

UE 0154 Sedimentar **Sondagem** 03

Descrição Nível de coloração castanho amarelado, compacto, de matriz limo-arenosa sem inclusões nem material associado.

Interpretação Possível nível de abandono, horizontalizado.

UE 0155 Sedimentar **Sondagem** 01

Descrição Aterro de cor negra, compacto, de matriz limo-arenosa sem inclusões.

Interpretação Nível de abandono.

Trabalhos Arqueológicos da U.A.U.M. / MEMÓRIAS, 7, 2010

UE 0156 Interface de ligação **Sondagem** 01

Descrição Interface de planta tendencialmente circular.

Interpretação Vala de fundação da UE0056/UE0057 (Poço).

UE 0157 Sedimentar **Sondagem** 01

Descrição Aterro de coloração cinzento muito escuro, compactação fraca, de matriz limo-arenosa e com inclusões de fragmentos de tijolo.

Interpretação Enchimento da vala de fundação UE0156, do poço UE0056/UE0057.

UE 0158 Construída Outro **Sondagem** 01

Descrição Cano tubular tipo macho-fêmea em grés (águas residuais).

Interpretação Saneamento.

UE 0159 Interface de ruptura **Sondagem** 01

Descrição Interface de secção em U.

Interpretação Vala de implantação da UE0158.

UE 0160 Sedimentar **Sondagem** 01

Descrição Aterro de cor cinzento escuro, compactação média, matriz limo-arenosa com inclusões de carvões e fragmentos de tijolo.

Interpretação Aterro preexistente a implantação do saneamento.

UE 0161 Sedimentar **Sondagem** 01

Descrição Aterro de cor cinzento muito escuro, compacto, a matriz sedimentar limo-arenosa apresenta inclusões de carvões e fragmentos de tijolo.

Interpretação Aterro preexistente à implantação do saneamento.

UE 0162 Sedimentar **Sondagem** 02

Descrição Aterro de coloração cinzento muito escuro, compactação média, de matriz limo-arenosa com inclusões de argamassa, carvões, fragmentos de tijolo e telha.

Interpretação Aterro de enchimento da vala de colocação UE0167 do tubo de grés UE0164.

UE 0163 Construída Outro **Sondagem** 02

Descrição Alinhamento de pedras de tanhamho grande a médio, com juntas de terra UE0170.

Interpretação Evidências do aparelho de um poço totalmente desmantelado.

UE 0164 Construída Outro **Sondagem** 02

Descrição Cano tubular tipo macho-fêmea em grés.

Interpretação Cano de águas residuais.

UE 0165 Sedimentar **Sondagem** 02

Descrição Nível horizontalizado de cor castanho escuro, muito compacto, de matriz limo-arenosa com incrustações de pedra miúda e material laterício fragmentado.

Interpretação Piso de circulação.

UE 0166 Interface de ligação **Sondagem** 02

Descrição Interface de planta tendencialmente linear.

Interpretação Vala de fundação do alicerce UE0141 da parede UE0091/UE0092 da cerca do antigo convento dos Remédios.

UE 0167 Interface de ligação **Sondagem** 02

Descrição Interface de secção tendencialmente semi-circular.

Interpretação Vala de implantação do tubo de grés UE0164.

Trabalhos Arqueológicos da U.A.U.M. / MEMÓRIAS, 7, 2010

UE 0168 Sedimentar **Sondagem** 02

Descrição Aterro de cor castanho, compacto, de matriz limo-arenosa, com inclusões de tijolo e matéria orgânica (raízes).

Interpretação Nível de abandono.

UE 0169 Sedimentar **Sondagem** 02

Descrição Aterro de coloração castanho amarelado escuro, de matriz limo-arenosa com pedra miúda, sem iclusões.

Interpretação Nível de abandono.

UE 0170 Sedimentar **Sondagem** 02

Descrição Sedimentos de cor castanho escuro, pouco compactos de matriz areno-limosa sem inclusões.

Interpretação Ligante de ue0163 possível poço.

UE 0171 Sedimentar **Sondagem** 02

Descrição Aterro de coloração castanho muito escuro, compacto, de matriz limo-arenosa com inclusões de carvões, argamassa e fragmentos de tijolo.

Interpretação Aterro de enchimento da vala de fundação UE0166 da parede UE0091 e UE0092 e alicerce UE0141 e UE0143.

UE 0172 Sedimentar **Sondagem** 02

Descrição Aterro de coloração castanho avermelhado, pouco compacto, de matriz limo-arenosa com inclusões de argila, carvões e fragmentos de tijolo.

Interpretação Aterro de nivelamento.

UE 0173 Sedimentar **Sondagem** 01

Descrição Camada de cor castanha, compactação média, de matriz limo-arenosa com inclusões de raros fragmentos de tijolo.

Interpretação Nivelamento de abandono.

UE 0174 Sedimentar **Sondagem** 02

Descrição Aterro de coloração cinzenta, muito compacto, de matriz limo-arenosa com inclusões de carvões e fragmentos de tijolo.

Interpretação Aterro de enchimento.

UE 0175 Sedimentar **Sondagem** 02

Descrição Depósito constituído essencialmente por carvões e cinzas.

Interpretação Enterramento de cremação.Corresponde a desperdícios de pira.

UE 0176 Sedimentar **Sondagem** 03

Descrição Aterro de cor castanho acinzentado escuro, pouco compacto, de matriz areno-limosa com inclusões de bolsas de areão, carvões e fragmentos de tijolo.

Interpretação Aterro de enchimento da fossa da via XVII.

UE 0177 Sedimentar **Sondagem** 03

Descrição Aterro de coloração castanho amarelado, compacto, de matriz areno-limosa com inclusões de carvões e fragmentos de tijolo.

Interpretação Aterro de enchimento da fossa da via.

UE 0178 Sedimentar **Sondagem** 02

Descrição Aterro de cor castanho muito escuro, compacto, de matriz limo-arenosa com inclusões de carvões e fragmentos de telha e tijolo.

Interpretação Enchimento da vala de fundação do muro UE0091, UE0092.

UE 0179 Sedimentar **Sondagem** 02

Descrição Aterro de coloração castanho amarelado escuro, pouco compacto, de matriz limo-arenosa inclui elementos pétreos de grande e média dimensão.

Interpretação Nível de destruição da estrutura UE0267 e UE0269.

Trabalhos Arqueológicos da U.A.U.M. / MEMÓRIAS, 7, 2010

UE 0180 Interface de ligação **Sondagem** 02

Descrição Interface de secção tendencialmente concâva.

Interpretação Vala para enterramento de cremação.

UE 0181 Sedimentar **Sondagem** 02

Descrição Aterro de coloração cinzenta, compactação média, de matriz limo-arenosa com inclusões de carvões e fragmentos de tijolo.

Interpretação Aterro de enchimento do rasgo UE0180 para o enterramento UE0175.

UE 0182 Construída Outro **Sondagem** 01

Descrição Alicerce de alvenaria constituído por blocos de médias dimensões, sem tratamento nem corte, com presença de escaçilhos nas juntas.

Interpretação Alicerce do poço.

UE 0183 Sedimentar **Sondagem** 02

Descrição Aterro de cor castanho amarelado escuro, compactação média, de matriz limo-arenosa com inclusões de argila, carvões, e fragmentos de tijolo.

Interpretação Aterro de nivelamento.

UE 0184 Sedimentar **Sondagem** 02

Descrição Aterro de cor castanho azeitona, compacidade elevada, de matriz arenosa sem inclusões.

Interpretação Aterro de preexistente ao enterramento UE0175.

UE 0185 Sedimentar **Sondagem** 02

Descrição Aterro de cor castanho acinzentado escuro, compactação média, matriz limo-arenosa com inclusões de carvões e framentos de tijolo.

Interpretação Aterro de preexitente ao enterramento UE0175.

UE 0186 Construída Outro **Sondagem** 03

Descrição Estrutura constituída por blocos graníticos de tamanho médio, sem tratamento que sustenta a UE0151.

Interpretação Alicerce da UE0151.

UE 0187 Sedimentar **Sondagem** 03

Descrição Aterro de coloração castanho, compacto, de matriz limo-arenoso inclui material latericio e pedras dispostas caóticamente.

Interpretação Possível derrube ou aterro detrítico.

UE 0188 Sedimentar **Sondagem** 03

Descrição Aterro de coloração castanho, pouco compacto, de matriz limo-arenoso inclui bolsas de areão e fragmentos de tijolo.

Interpretação Aterro de enchimento da fossa da via.

UE 0189 Sedimentar **Sondagem** 03

Descrição

Interpretação Aterro de enchimento.

UE 0190 Construída Outro **Sondagem** 04

Descrição Conjunto de dois blocos graníticos de forma rectangular. Um deles apresenta uma forma sub-circular. Encontram-se afeiçoados na parte superior.

Interpretação Dois blocos do poço UE0192 revolvidos.

UE 0191 Sedimentar **Sondagem** 04

Descrição Aterro de cor cinzento muito escuro, pouco compacto, de matriz areno-limosa sem inclusões.

Interpretação Aterro de enchimento preexistente à edificação.

Trabalhos Arqueológicos da U.A.D.M. / MEMÓRIAS, 7, 2010

UE 0192 Construída Outro **Sondagem** 04

Descrição Estrutura em alvenaria, de planta circular, constituída por blocos graníticos de grande e média dimensão. Apresenta um remate constituído por blocos graníticos de grandes dimensões

Interpretação Poço.

UE 0193 Sedimentar **Sondagem** 04

Descrição Argamassa de areia e cal.

Interpretação Ligante do poço UE0192.

UE 0194 Construída Outro **Sondagem** 04

Descrição Estrutura pétrea em alvenaria constituída por blocos de pequena e média dimensão.

Interpretação Poderá corresponder a uma escada de acesso associada ao poço UE0192.

UE 0195 Sedimentar **Sondagem** 04

Descrição Argamassa de saibro e cal.

Interpretação Ligante da UE0194.

UE 0196 Sedimentar **Sondagem** 04

Descrição Aterro de cor castanho amarelado escuro, compacto, de matriz areno-limosa com algumas pedras miúdas inclusas.

Interpretação Aterro de enchimento.

UE 0197 Sedimentar **Sondagem** 04

Descrição Aterro de cor castanho, compacto, de matriz arenosa com bolsas de saibro inclusas e alguns fragmentos de telha.

Interpretação Aterro de nivelamento.

UE 0198 Construída Outro **Sondagem** 04

Descrição Conjunto de blocos graníticos de grandes dimensões dispostos horizontamente, sem tratamento nem talhe.

Interpretação Alicerce de estrutura totalmente desmantelado.

UE 0199 Sedimentar **Sondagem** 04

Descrição Nível arenoso, de cor castanho amarelado escuro, inclui blocos graníticos e fragmentos de tijolo.

Interpretação Possível piso de circulação.

UE 0200 Sedimentar **Sondagem** 02

Descrição Aterro de cor castanho, compacidade média, de matriz limo-arenosa com elementos pétreos e areias de diversos calibres. Inclui fragmentos de tijolos.

Interpretação Derrube de estrutura UE0267 e UE0269.

UE 0201 Sedimentar **Sondagem** 02

Descrição Nível de cor preto, compacto, de matriz limo-arenoso com inclusões de carvões e fragmentos de tijolo.

Interpretação Nível de assentamento do piso UE0165.

UE 0202 Sedimentar **Sondagem** 03

Descrição Depósito de coloração castanha, matriz arenosa, constituído essencialmente por areias grosseiras e algumas pedras.

Interpretação Aterro da vala de fundação UE0203 do monólito UE0151.

UE 0203 Interface de ruptura **Sondagem** 03

Descrição Interface negativo, de secção e planta tendencialmente rectangular.

Interpretação Vala de fundação de UE0151.

Trabalhos Arqueológicos da U.A.U.M. / MEMÓRIAS, 7, 2010

UE 0204 Sedimentar **Sondagem** 01

Descrição Nível carbonizado, de cor avermelhado escuro, compacto, de matriz areno-limoso. Inclui carvões, argila e fragmentos de tijolo.

Interpretação Possível nível de circulação.

UE 0206 Sedimentar **Sondagem** 01

Descrição Semelhante à UE0073 apresenta no entanto mais elementos macro estruturais, trata-se de um aterro de cor castanho escuro, compacto, de matriz areno-limosa com inclusões de argamassa

Interpretação Aterro de demolição.

UE 0207 Sedimentar **Sondagem** 01

Descrição Nível de argamassa e sedimentos com inclusões de fragmentos de tijolos.

Interpretação Piso de obra associado ao poço. Surge no perfil Sul mais espesso e vincado perdendo potencia no corte 2, configurando-se como um filete.

UE 0208 Sedimentar **Sondagem** 01

Descrição Aterro de coloração castanho escuro, compacidade média, de matriz limo-arenosa com inclusões de carvões e fragmentos de tijolo.

Interpretação Aterro de nivelamento associado ao poço UE0056 e UE0057.

UE 0209 Sedimentar **Sondagem** 01

Descrição Depósito de cor amarelo claro, compacto, de matriz limo-arenosa, inclui carvões e argamassa.

Interpretação Aterro de nivelamento associado ao poço UE0056 e UE0057.

UE 0210 Sedimentar **Sondagem** 01

Descrição Aterro de cor avermelhado, compacto, de matriz areno-limoso. Inclui carvões e fragmentos de tijolo e telha.

Interpretação Aterro de nivelamento.

UE 0211 Sedimentar **Sondagem** 01

Descrição Depósito de cor castanho claro, pouco compacto, de matriz areno-limosa, apresenta inclusões de carvões, argamassas e fragmentos de tijolo.

Interpretação Nível de obra associado à construção do poço. Configura-se com uma espessura maior no corte 8 e perde expressão no perfil norte distinguindo-se somente num filete.

UE 0212 Sedimentar **Sondagem** 01

Descrição Nível de coloração castanho claro, pouco compacto, matriz limo-arenosa, contém argamassas, carvões e fragmentos de tijolo.

Interpretação Aterro de nivelamento.

UE 0213 Sedimentar **Sondagem** 01

Descrição Nível carbonizado, de cor avermelhado escuro, compacto, de matriz areno-limoso. Inclui carvões, argila e fragmentos de tijolo.

Interpretação Possível nível de circulação.

UE 0214 Sedimentar **Sondagem** 01

Descrição Depósito de argamassas.

Interpretação Nível de abandono associado a calçada UE0063 e UE0065.

UE 0215 Sedimentar **Sondagem** 01

Descrição Nível de coloração castanho, pouco compacto, de matriz arenosa com inclusões de areão.

Interpretação Nível de abandono da calçada equivalente a UE0075.

UE 0216 Interface de ruptura **Sondagem** 01

Descrição Interface de rasgo.

Interpretação Vala de fundação para a construção do poço UE0056/UE0057.

Trabalhos Arqueológicos da U.A.U.M. / MEMÓRIAS, 7, 2010

UE 0217 Sedimentar **Sondagem** 01

Descrição Aterro de coloração castanha, compacto, de matriz areno-limosa com inclusões de carvões, argamassa e fragmentos de tijolo.

Interpretação Aterro de enchimento da vala de fundação UE0216 do poço UE0056/UE0057.

UE 0218 Sedimentar **Sondagem** 01

Descrição Aterro de cor castanho escuro, pouco compacto, de matriz areno-limosa com inclusões de argamassa e fragmentos de tijolo.

Interpretação Enchimento da vala de fundação UE0216 do poço UE0056 e UE0057.

UE 0219 Sedimentar **Sondagem** 02

Descrição ANULADA

Interpretação ANULADA

UE 0220 Sedimentar **Sondagem** 02

Descrição Nível de cor castanho escuro, compacto, de matriz areno-limosa com inclusões de carvões, fragmentos de tijolo e telha.

Interpretação Possível nível de obra associado à UE0091 e UE0092.

UE 0221 Sedimentar **Sondagem** 01

Descrição Aterro de coloração castanho escuro, compacto, de matriz limo-arenosa. Apresenta inclusões de fragmentos de tijolo.

Interpretação Enchimento de uma bolsa UE0222 individualizada de UE0146 sobretudo pelo seu carácter intrusivo.

UE 0222 Interface de ruptura **Sondagem** 01

Descrição Interface de secção tendencialmente semi-circular.

Interpretação Bolsa de origem indeterminada.

UE 0223 Sedimentar **Sondagem** 01

Descrição Depósito de cor castanho avermelhado, compacto, de matriz limo-arenosa com inclusões de argila.

Interpretação Nivelamento de abandono.

UE 0224 Sedimentar **Sondagem** 01

Descrição Depósito de cor castanho avermelhado escuro, de matriz limo-arenosa com inclusões de argila.

Interpretação Camada de nivelamento.

UE 0225 Sedimentar **Sondagem** 01

Descrição Depósito de cor castanho escuro, compacto, de matriz limo-arenosa com inclusões de argila.

Interpretação Camada geológica.

UE 0226 Sedimentar **Sondagem** 01

Descrição Nível de cor castanho amarelado, compacto, de matriz areno-limosa. Apresenta inclusões de carvões e fragmentos de tijolo.

Interpretação Aterro de nivelamento/abandono.

UE 0227 Sedimentar **Sondagem** 01

Descrição Depósito de coloração cinzento azulado escuro, pouco compacto, arenoso com inclusões de fragmentos de telha e tijolo.

Interpretação Enchimento do corte UE0228.

UE 0228 Interface de ruptura **Sondagem** 01

Descrição Interface de secção tendencialmente semi-circular.

Interpretação Rasgo provocado pela destruição da UE0083, UE0084.

Trabalhos Arqueológicos da U.A.U.M. / MEMÓRIAS, 7, 2010

UE 0229 Sedimentar **Sondagem** 01

Descrição Aterro de coloração castanho acinzentado, compacto, de matriz limo-arenosa com inclusões de argila, fragmentos de telha e tijolo.

Interpretação Aterro de enchimento associado a muro UE0091 e UE0092.

UE 023.6 Sedimentar **Sondagem** 17

Descrição Sedimentos de génese arenosa.

Interpretação Ligante da UE2135.

UE 0230 Sedimentar **Sondagem** 01

Descrição Aterro de coloração castanho escuro, pouco compacto, de matriz limo-arenosa, com inclusões de fragmentos de telha e tijolo.

Interpretação Aterro de enchimento associado ao muro UE0092 e UE0091.

UE 0231 Sedimentar **Sondagem** 01

Descrição Depósito de cor castanho avermelhado, móvel, de matriz argilo-arenosa. Apresenta inclusões de materais de construção e argila.

Interpretação Aterro de selagem do poço UE0056/UE0056.

UE 0232 Construída Outro **Sondagem** 01

Descrição Estrutura associada ao poço (UE0056/UE0057), constiuída por quatro blocos graníticos com pedra miúda nas juntas.

Interpretação Função indeterminada.

UE 0233 Sedimentar **Sondagem** 01

Descrição Aterro de cor castanho, compacto, de matriz limo-arenosa com inclusões de argamassas, fragmentos de tijolo e carvões.

Interpretação Preparação ou nível de obra associado à UE0232.

UE 0234 Sedimentar **Sondagem** 01

Descrição Nível de dor cinzento azulado escuro, friável, de matriz arenosa com inclusões de materiais de construção.

Interpretação Aterro de nivelamento.

UE 0235 Sedimentar **Sondagem** 01

Descrição Aterro de cor amarelo claro acastanhado, compacto, de matriz areno-limosa com inclusões de carvões, argamassa e fragmentos de tijolo.

Interpretação Aterro de nivelamento.

UE 0236 Sedimentar **Sondagem** 01

Descrição Aterro de cor castanho escuro, compacto, de matriz limo-arenosa com inclusões de carvões e fragmentos de tojolo e telha.

Interpretação Nível de abandono.

UE 0237 Sedimentar **Sondagem** 01

Descrição Nível de cor castanho, pouco compacto, de matriz limo-arenosa com inclusões de carvões e fragmentos de tijolo e telha.

Interpretação Nível de abandono ou associado à construção do poço.

UE 0238 Sedimentar **Sondagem** 01

Descrição Aterro de cor castanho escura, compacto, de matriz limo-arenosa com inclusões de carvões e fragmentos de telha.

Interpretação Nível de abandono.

UE 0239 Sedimentar **Sondagem** 01

Descrição Nível de cor castanho amarelado, compacto, de matriz areno-limosa com argamassa. Apresenta inclusões de fragmentos de tijolo.

Interpretação Nível de obra associado à construção do poço UE0056 e UE0057.

Trabalhos Arqueológicos da U.A.U.M. / MEMÓRIAS, 7, 2010

UE 0240 Sedimentar **Sondagem** 01

Descrição Aterro de cor castanha com diversas intensidades, variando do claro para o escuro, compacta, de matriz limo-arenosa com inclusões de materiais de construção e carvões.

Interpretação Enchimento da vala de fundação UE0516

UE 0241 Sedimentar **Sondagem** 01

Descrição Aterro de cor cinzento escuro, compacto, de matriz limo-arenosa com inclusões de materiais de construção e materia orgânica.

Interpretação Aterro preexistente.

UE 0242 Sedimentar **Sondagem** 01

Descrição Aterro de cor castanho claro, compacto, de matriz limo-arenosa, inclui fragmentos de tijolo e carvões.

Interpretação Aterro preexistente que foi cortado para a implantação do poço UE0056 e UE0057.

UE 0243 Sedimentar **Sondagem** 01

Descrição Aterro de cor castanha escuro, compacto, de matriz limo-arenosa com inclusões de carvões e fragmentos de tijolo.

Interpretação Aterro de nivelamento.

UE 0244 Sedimentar **Sondagem** 01

Descrição Aterro de cor castanho escuro, de matriz limo-arenosa com inclusões de carvões de tijolo.

Interpretação Aterro de nivelamento.

UE 0245 Sedimentar **Sondagem** 10

Descrição Depósito de génese arenosa com argamassas de saibro e cal, material de construção e pequenas pedras inclusas.

Interpretação Enchimento da vala UE0206, associada à estrutura UE0247, UE0178.

UE 0246 Sedimentar **Sondagem** 01

Descrição Sedimento castanho, pouco compacto, de matriz arenosa.

Interpretação Preenchimento dos interstícios da estrutura UE0151.

UE 0247 Construída Muros **Sondagem** 10

Descrição Parede constituída por blocos graníticos, de módulo regular de média e grande dimensão, em alvenaria, montados sobre si em fiadas regularizadas.

Interpretação Corresponde à parede Este de uma caixa de saneamento. Observa-se aqui, obliterada pela obra apenas restando uma das paredes.

UE 0248 Sedimentar **Sondagem** 04

Descrição Depósito de cor cinzento, compacto, de matriz arenosa, inclui calhaus pequenos.

Interpretação Tuvenã - preparação sob cimento betuminoso.

UE 0249 Sedimentar **Sondagem** 04

Descrição Aterros diversos de cor variável, compactos, de matriz arenosa incluem argamassas, ossos, plásticos, cerâmica de uso doméstico e fragmentos de telha.

Interpretação Camada de aterros resultantes da demolição da antiga rua das Águas, posteriormente terraplanados na segunda metade do século XX.

UE 0250 Interface de ruptura **Sondagem** 04

Descrição Interface de secção em V.

Interpretação Vala de implantação do colector existente.

UE 0251 Sedimentar **Sondagem** 04

Descrição Aterro de cor castanho amarelado, compacto, de matriz arenosa com inclusões de paralelos.

Interpretação Aterro de enchimento da vala para implantação do colector existente UE0250.

Trabalhos Arqueológicos da U.A.U.M. / MEMÓRIAS, 7, 2010

UE 0252 Construída Outro **Sondagem** 04

Descrição Caixa de cimento de secção circular constituido por módulos tubulares.

Interpretação Caixa de derivação do colector existente.

UE 0253 Construída Outro **Sondagem** 04

Descrição Tampa de planta circular.

Interpretação Tampa metálica da caixa de derivação (UE0252).

UE 0254 Sedimentar **Sondagem** 04

Descrição Aterros horizontalizados de cores diversas, pouco compactos, de matriz arenosa incluiu níveis de argamassas, fragmentos de telha, metais, cerâmica doméstica e blocos graníticos

Interpretação Aterros resultantes da demolição e terraplanagem da Antiga rua das Águas.

UE 0255 Interface de ruptura **Sondagem** 04

Descrição Interface de secção semi- circular.

Interpretação Vala de fundação para implantação da canalização (UE0256, UE0257, UE0257, UE0258, UE0259).

UE 0256 Construída Outro **Sondagem** 04

Descrição Blocos graníticos de secção rectangular.

Interpretação Cobertura da canalização (UE0257, UE0258).

UE 0257 Construída Muros **Sondagem** 04

Descrição Murete em alvenaria constituído por blocos graníticos de diversos tamanhos, irregulares e sem tratamento.

Interpretação Parede Sul da canalização UE0258, 0256 e 0259;

UE 0258 Construída Muros **Sondagem** 04

Descrição Murete em alvenaria constituído por blocos graníticos de diversos tamanhos, irregulraes e sem tratamento.

Interpretação Murete Norte, parte integrante da canalização UE0256, UE0257, UE0263.

UE 0259 Construída Outro **Sondagem** 04

Descrição Pedras graníticas de pequenas dimensões dispostas horizontalmente.

Interpretação Leito pétreo da canalização UE0256, UE0257, UE0258, UE0263.

UE 0260 Sedimentar **Sondagem** 04

Descrição Nivel de cor castanho escuro, friável, de matriz areno-limosa sem inclusões.

Interpretação Nível de abandono da canalização

UE 0261 Sedimentar **Sondagem** 04

Descrição Sedimentos de cor castanha, de compactação média e matriz areno-limosa sem inclusões.

Interpretação Interstícios do leito da canalização (UE0259).

UE 0262 Sedimentar **Sondagem** 04

Descrição Aterro de cor castanho acinzentado escuro, compacto, de matriz areno-limosa com inclusões de argamassa e fragmentos de telha e tijolo.

Interpretação Enchimento da vala de implantação UE0255 da canalização UE0256, UE0257, UE0258, UE0259.

UE 0263 Sedimentar **Sondagem** 04

Descrição Sedimentos de cor castanho, de compactação média e matriz areno-limosa sem inclusões.

Interpretação Enchimento das juntas da parede sul UE0257 da canalização.

Trabalhos Arqueológicos da U.A.U.M. / MEMÓRIAS, 7, 2010

UE 0264 Sedimentar **Sondagem** 02

Descrição Aterro de cor castanho amarelado escuro, compacto, de matriz limo-arenosa com inclusões de carvões e fragmentos de tijolo.

Interpretação Depósito associado à passagem de água do dreno UE.372;

UE 0265 Sedimentar **Sondagem** 02

Descrição Aterro de cor cinzento escuro, compacidade média, limo-arenosa com inclusões de carvões, ferro, e fragmentos de tijolo.

Interpretação Camada cuja formação se deve à passagem de água.

UE 0266 Sedimentar **Sondagem** 02

Descrição Aterro de coloração castanho amarelado escuro, compactação média, de matriz limo-arenoso com inclusões de fragmentos de tijolo e telha.

Interpretação Nivelamento.

UE 0267 Construída Muros **Sondagem** 02

Descrição Estrutura em alvenaria constituída por blocos de tamanho médio a grande, sem tratamento nem corte afeiçoado. Apresenta duas faces com miolo UE0269 e escacilhos.

Interpretação Murete cujas pedras superiores foram reaproveitadas no piso UE0165.

UE 0268 Sedimentar **Sondagem** 02

Descrição Aterro de cor cinzento escuro, compacto, de matriz limo-arenosa com inclusões de carvões e fragmentos de tijolo.

Interpretação Aterro de nivelamento sobre a estrutura UE0267.

UE 0269 Sedimentar **Sondagem** 02

Descrição Sedimento de coloração castanho avermelhado, de matriz limo-areno-argilosa.

Interpretação Ligante de UE0267.

UE 0270 Sedimentar **Sondagem** 02

Descrição Aterro de cor cinzento, compacto, de matriz limo-arenosa com inclusões de carvões e fragmentos de tijolo e telha.

Interpretação Aterro de abandono.

UE 0271 Sedimentar **Sondagem** 04

Descrição Sedimentos de cor castanho, de compactação média e matriz areno-limosa sem inclusões.

Interpretação Peenchimento das juntas da parede lateral Norte da canalização (UE0258).

UE 0272 Sedimentar **Sondagem** 04

Descrição Camada de aterro de cor castanho acinzentado muito escuro, compacto, de matriz areno-limosa com inclusões de ossos e fragmentos de telha.

Interpretação Aterro de nivelamento.

UE 0273 Sedimentar **Sondagem** 04

Descrição Aterro de cor castanho amarelado escuro, pouco compacto, de matriz areno-limosa com inclusões de carvões e fragmentos de telha.

Interpretação Aterro de nivelamento que poderá corresponder a UE0566.

UE 0274 Sedimentar **Sondagem** 04

Descrição Aterros de cores variáveis, de compactação média e matriz arenosa. Apresentam inclusões de material de construção, carvões e desperdícios domésticos.

Interpretação Aterro resultante da demolição e terraplanagem da antiga rua das Águas.

UE 0275 Sedimentar **Sondagem** 04

Descrição Aterro de cor castanho, pouco compacto, de matriz areno-limosa com inclusões de materiais de construção.

Interpretação Aterro de nivelamento/abandono

Trabalhos Arqueológicos da U.A.U.M. / MEMÓRIAS, 7, 2010

UE 0276 Sedimentar **Sondagem** 04

Descrição Aterros de cor variável, de matriz arenosa com inclusões de materiais de construção e resíduos domésticos.

Interpretação Aterros resultantes da demolição e terraplanagem da antiga rua das Águas.

UE 0277 Sedimentar **Sondagem** 04

Descrição Aterro de cor castanho amarelado escuro, de matriz areno-limosa com inclusões de alguma cerâmica e pedras.

Interpretação Aterro de nivelamento/abandono

UE 0278 Interface de ruptura **Sondagem** 04

Descrição Interface de secção tendencialmente em U.

Interpretação Vala de fundação do muro UE0279.

UE 0279 Construída Muros **Sondagem** 04

Descrição Muro de orientação E/O.

Interpretação Muro moderno associado à antiga rua das Águas.

UE 0280 Construída Outro **Sondagem** 04

Descrição

Interpretação Alicerce do muro 279, associado à antiga rua das Águas.

UE 0281 Construída Pavimento **Sondagem** 04

Descrição Blocos graníticos de tamanho médio com superficie visível afeiçoada disposta horizontalmente.

Interpretação Pavimento pétreo cuja cota inferior à calçada UE0559 lhe confere a função de canal de escoamento de águas, associada à antiga rua das Águas.

UE 0282 Sedimentar **Sondagem** 04

Descrição Nível de cor castanha, compacto de matriz arenosa sem inclusões.

Interpretação Nível de preparação e/ou assentamento da calçada UE0281.

UE 0283 Sedimentar **Sondagem** 04

Descrição Camada de aterro de cor castanha, compacta, de matriz arenosa com inclusões de fragmentos de telha.

Interpretação Aterro de enchimento da vala de fundação UE0278 do muro UE0279.

UE 0284 Sedimentar **Sondagem** 04

Descrição Sedimento de cor castanho avermehado, compacto, de matriz areno-argilosa sem inclusões.

Interpretação Preenchimento da juntas do muro (UE0279) e alicerce (UE0280).

UE 0285 Sedimentar **Sondagem** 04

Descrição Aterro de cor castanho escuro, pouco compacto, de matriz areno-limosa, apresenta inclusões de materiais de construção.

Interpretação Aterro de nivelamento.

UE 0286 Sedimentar **Sondagem** 04

Descrição Aterro de cor castanho, compacto, de matriz areno-limosa sem inclusões.

Interpretação Camada de aterro de nivelamento.

UE 0287 Interface de ligação **Sondagem** 04

Descrição Interface de secção em U.

Interpretação Vala de fundação do muro UE0287/UE0288.

Trabalhos Arqueológicos da U.A.U.M. / MEMÓRIAS, 7, 2010

UE 0288 Construída Muros **Sondagem** 04

Descrição Parede em alvenaria irregular (não apresenta fiadas) constituída por blocos graníticos de tamanho grande a pequeno, sem tratamento nem corte definido com juntas irregulares.

Interpretação Muro de de divisão de propriedade dos edificios da antiga rua das Águas.

UE 0289 Construída Outro **Sondagem** 04

Descrição Monólito colocado de peito não apresenta afeiçoamento.

Interpretação Alicerce de UE0288 associado aos edifícios da antiga rua das Águas.

UE 0290 Construída Outro **Sondagem** 04

Descrição Conjunto de blocos graníticos de tamanhos diversos sem afeiçoamento.

Interpretação Alicerce de UE0287/UE0288/UE0289 associado à Antiga rua das Águas.

UE 0291 Sedimentar **Sondagem** 04

Descrição Aterro de cor castanho, compacto, de matriz arenosa sem inclusões.

Interpretação Aterro de enchimento da vala de fundação (UE0287) do muro (UE0288) e alicerce (UE0289).

UE 0292 Sedimentar **Sondagem** 04

Descrição Aterro de cor castanho, pouco compacto, de matriz arenosa com inclusões de diversos materiais de construção.

Interpretação Aterro de demolição da rua das águas, posteriormente terraplanados.

UE 0293 Sedimentar **Sondagem** 04

Descrição Aterro de cor castanho, compacto, de matriz arenosa com inclusões de diversos materiais de construção.

Interpretação Aterro de demolição e terraplanagem resultante da construção da actual Avenida?

UE 0294 Interface de ruptura **Sondagem** 04

Descrição Interface de secção semi -circular.

Interpretação Vala cuja natureza não apurada.

UE 0295 Sedimentar **Sondagem** 04

Descrição Aterro de cor castanho amarelado escuro, compacto, de matriz arenosa sem inclusões.

Interpretação Aterro de enchimento da vala UE0294.

UE 0296 Sedimentar **Sondagem** 04

Descrição Aterro de cor castanho, compacto de matriz limo-arenosa sem inclusões.

Interpretação Aterro de nivelamento.

UE 0297 Sedimentar **Sondagem** 04

Descrição Depósito lenticular de cor cinzento, compacto, de matriz areno-limosa sem inlcusões.

Interpretação Piso térreo associado aos edificios da antiga rua das Águas.

UE 0298 Sedimentar **Sondagem** 04

Descrição Igual à UE 0297.

Interpretação Piso térreo, associado aos edifícios da antiga rua das Águas.

UE 0299 Sedimentar **Sondagem** 04

Descrição Igual à UE0298 e UE0297.

Interpretação Piso térreo, associados aos edifícios da antiga rua das Águas.

Trabalhos Arqueológicos da U.A.U.M. / MEMÓRIAS, 7, 2010

UE 0300 Interface de ruptura **Sondagem** 04

Descrição Interface de secção irregular.

Interpretação Vala cuja natureza não foi apurada.

UE 0301 Sedimentar **Sondagem** 04

Descrição Aterro de cor castanho escuro, compacto, de matriz areno-limosa com inclusões de materiais de construção, carvões e argila.

Interpretação Enchimento da vala UE0300.

UE 0302 Sedimentar **Sondagem** 04

Descrição Depósito lenticular de cor preto, pouco compacto, de matriz arenosa com inclusões de carvões.

Interpretação Piso de obra.

UE 0303 Sedimentar **Sondagem** 04

Descrição Igual à UE0302.

Interpretação Piso de obra.

UE 0304 Sedimentar **Sondagem** 04

Descrição Deposito lenticular de cor castanho escuro, compacto, de matriz arenosa com inclusões de argila.

Interpretação Nível de preparação da calçada.

UE 0305 Sedimentar **Sondagem** 04

Descrição Igual à UE0304.

Interpretação Nível de preparação da calçada.

UE 0306 Sedimentar **Sondagem** 04

Descrição Igual à UE0305 e UE0304.

Interpretação Nível de preparação da calçada.

UE 0307 Sedimentar **Sondagem** 04

Descrição Aterro de cor cinzento muito escuro, pouco compacto, de matriz areno-limosa, apresenta inclusões de materiais de construção.

Interpretação Camada de aterro de obra

UE 0308 Sedimentar **Sondagem** 04

Descrição Aterro de coloração vermelho, muito compacto, de matriz arenosa com inclusões de carvões.

Interpretação Camada de aterro de obra.

UE 0309 Sedimentar **Sondagem** 04

Descrição Aterro de cor castanho avermelhado, compacto, de matriz arenosa com inclusões de carvões.

Interpretação Camada de aterro de nivelamento onde, na sua superficie superior, se observa uma zona de combustão.

UE 0310 Interface de ruptura **Sondagem** 04

Descrição Interface de secção em U.

Interpretação Vala de funcionalidade não apurada.

UE 0311 Sedimentar **Sondagem** 04

Descrição Aterro de cor castanho escuro, pouco compacto, de matriz arenosa com inclusões de materiais de construção.

Interpretação Enchimento da UE0310.

Trabalhos Arqueológicos da U.A.U.M. / MEMÓRIAS, 7, 2010

UE 0312 Sedimentar **Sondagem** 04

Descrição Igual a UE0301.

Interpretação Aterro de enchimento da UE0300.

UE 0313 Construída Pavimento **Sondagem** 04

Descrição Conjunto de blocos graníticos de média e pequenas dimensões dispostos por forma a criar uma superficie horizontalizada. Não apresentam forma definida somente a face visível se

Interpretação Calçada associada a antiga rua das Águas.

UE 0314 Construída Pavimento **Sondagem** 04

Descrição Conjunto de pedras graníticas de pequenas dimensões dispostas por forma a criar uma superficie horizontalizada.

Interpretação Nível de circulação (calçada) associado à calçada UE0313. Documentou-se em mau estado de conservação.

UE 0315 Sedimentar **Sondagem** 04

Descrição Nível de cor castanho acinzentado, compacto, de matriz areno-limosa sem inclusões.

Interpretação Preparação para assentamento da calçada UE0313.

UE 0316 Sedimentar **Sondagem** 04

Descrição Nivel de cor castanho escuro, compacto, de matriz areno-limosa sem inclusões.

Interpretação Interstícios e preparação da calçada UE0313.

UE 0317 Sedimentar **Sondagem** 04

Descrição Aterro de cor castanho, compacto, de matriz areno-limosa com inclusões de argamassa e argila

Interpretação Aterro de nivelamento

UE 0318 Interface de ruptura **Sondagem** 04

Descrição Interface de secção irregular

Interpretação Vala de funcionalidade não apurada.

UE 0319 Sedimentar **Sondagem** 04

Descrição Aterro de cor castanho acinzentado, friável, de matriz arenosa com cascalho sem inclusões.

Interpretação Aterro de enchimento do rasgo UE0318.

UE 0320 Sedimentar **Sondagem** 04

Descrição Aterro de cor castanho, de matriz areno-limosa com pedra miúda inclusas.

Interpretação Aterro de nivelamento.

UE 0321 Sedimentar **Sondagem** 04

Descrição Nível de cor castanho acinzentado escuro, compacto, de matriz arenosa sem inclusões.

Interpretação Camada de demolição da calçada UE0314 e UE0313.

UE 0322 Sedimentar **Sondagem** 04

Descrição Nível de cor castanho, compacto, de matriz areno-limosa, apresenta desperdícios de obra.

Interpretação Possível piso de obra.

UE 0323 Sedimentar **Sondagem** 04

Descrição Nível lenticular de cor cinzento acastanhado claro, friável, de matriz arenosa sem inclusões.

Interpretação Possivel nível de abandono formado sobre o piso UE0322.

Trabalhos Arqueológicos da U.A.U.M. / MEMÓRIAS, 7, 2010

UE 0324 Sedimentar **Sondagem** 04

Descrição Aterros de cor variavel, de compacidade fraca, e matriz arenosa com inclusões de materiais de construção e desperdícios domésticos.

Interpretação Aterros resultantes de demolição e terraplanagem para a construção da actual Avenida da Liberdade.

UE 0325 Construída Outro **Sondagem** 04

Descrição Bloco granítico de grande dimensão com entalhe.

Interpretação Soleira associada a calçada UE0313, edifícios da antiga rua das Águas.

UE 0326 Construída Muros **Sondagem** 04

Descrição Parede em alvenaria constituída por blocos de tamanho grande e médio e miolo de argamassa argilosa com escaçilhos. Apresenta duas faces medianamente afeiçoadas rebocadas com

Interpretação Muro orientado Este/Oeste associado à calçada UE0313 e à soleira UE0325, edifícios da antiga rua das Águas.

UE 0327 Construída Pavimento **Sondagem** 04

Descrição Cimento tipo portland.

Interpretação Revestimento aplicado sobre a calçada UE0313/UE0316.

UE 0328 Sedimentar **Sondagem** 04

Descrição Sedimento arenoso de cor castanha, compacto.

Interpretação Preenchimento dos interstícios da estrutura UE0641.

UE 0329 Sedimentar **Sondagem** 04

Descrição Camada de aterro de cor castanho acinzentado escuro, pouco compacto, de matriz arenosa sem inclusões.

Interpretação Aterro de nivelamento.

UE 0330 Sedimentar **Sondagem** 04

Descrição Aterro de cor castanho escuro, compacto, de matriz limo-arenosa sem inclusões.

Interpretação Camada de aterro preexistente à construção do muro UE0326.

UE 0331 Sedimentar **Sondagem** 04

Descrição Conjunto de aterros de cor variável, de compacidade média e matriz essencialmente arenosa incluindo inertes de obra.

Interpretação Camada de aterro resultante da demolição da rua das águas.

UE 0332 Sedimentar **Sondagem** 04

Descrição Aterro de cor cinzento, friável, de matriz arenosa sem inclusões.

Interpretação Camada de aterro resultante de obras e nivelamento

UE 0333 Sedimentar **Sondagem** 04

Descrição Nível horizontalizado de cor preto, de matriz arenosa com inclusões de carvões.

Interpretação Aterro de nivelamento

UE 0334 Construída Muros **Sondagem** 04

Descrição Parede em alvenaria irregular (sem fiadas definidas) constituída por blocos graníticos de média e grandes dimensões com miolo de barro UE0583, apresentando duas faces

Interpretação Parede de habitação associada à Antiga rua das Águas.

UE 0335 Sedimentar **Sondagem** 04

Descrição Aterro de cor castanho acinzentado escuro, pouco compacto, de matriz areno-limosa com inclusões de fragmentos de telha.

Interpretação Aterro de enchimento associado associado à antiga rua das Águas.

Trabalhos Arqueológicos da U.A.U.M. / MEMÓRIAS, 7, 2010

UE 0336 Construída Muros **Sondagem** 04

Descrição

Interpretação Muro ou alicerce de parede, moderno,associado à antiga rua das Águas.

UE 0337 Sedimentar **Sondagem** 04

Descrição Aterros de argamassa de saibro e cal de cor variável, de compacidade média e matriz areno-limosa. Incluem fragmentos de materiais de construção.

Interpretação Aterro de demolição e terraplanagem para a construção da actual Avenida.

UE 0338 Sedimentar **Sondagem** 04

Descrição Aterro de cor castanho, compacidade média, de matriz areno-limosa com inclusões de argila cor de laranja.

Interpretação Aterro de enchimento.

UE 0339 Interface de ruptura **Sondagem** 04

Descrição Interface de secção oblíqua.

Interpretação Vala de fundação da parede UE0334.

UE 0340 Sedimentar **Sondagem** 04

Descrição Aterro de cor castanho acinzentado muito escuro, pouco compacto, de matriz arenosa com fragmentos de telha inclusos.

Interpretação Aterro de enchimento da vala de fundação UE0339 da parede UE0334.

UE 0341 Interface de ruptura **Sondagem** 04

Descrição Interface de secção em U.

Interpretação Vala de fundação da parede UE0336.

UE 0342 Sedimentar **Sondagem** 04

Descrição Ligante de cor castanho amarelado, pouco compacto, de matriz argilo-arenosa sem inclusões.

Interpretação Preenchimento das juntas da parede UE0336.

UE 0343 Construída Muros **Sondagem** 04

Descrição Parede em alvenaria constituída por blocos graníticos de média e grande dimensão com ligante UE0344. O aparelho não é perceptível dado que o seu registo foi efectuado em corte e

Interpretação Estrutura pétrea desmantelada, associada à antiga rua das Águas.

UE 0344 Sedimentar **Sondagem** 04

Descrição Ligante de cor branco, litificado, de matriz arenosa sem inclusões.

Interpretação Preenchimento das juntas da estrutura UE0343.

UE 0345 Sedimentar **Sondagem** 04

Descrição Aterro de cor castanho escuro, compacto, de matriz areno-limosa com inclusões de fragmentos de materiais de construção.

Interpretação Aterro de nivelamento.

UE 0346 Sedimentar **Sondagem** 04

Descrição Depósito areno-limoso de coloração castanha sem macro-elementos.

Interpretação Aterro de nivelamento.

UE 0347 Interface de ruptura **Sondagem** 04

Descrição Interface de secção em v.

Interpretação Vala de fundação da parede UE0343.

Trabalhos Arqueológicos da U.A.U.M. / MEMÓRIAS, 7, 2010

UE 0348 Sedimentar **Sondagem** 04

Descrição Depósito de carvões e cinzas.

Interpretação Constitui o enchimento da vala de fundação UE0347 da parede UE0343.

UE 0349 Sedimentar **Sondagem** 04

Descrição Aterro de cor castanho, pouco compacto, de matriz areno-limosa com inclusões de argila.

Interpretação Aterro de enchimento da vala de fundação UE0347 da parede UE0343.

UE 0350 Sedimentar **Sondagem** 04

Descrição Nível de cor amarelo acastanhado, pouco compacto, de matriz argilo-arenosa sem inclusões.

Interpretação Nível argiloso desperdícios de obra.

UE 0351 Sedimentar **Sondagem** 04

Descrição Aterro de cor preto, pouco compacto, constituído por carvões e cinzas.

Interpretação Aterro com vestígios de combustão associado a obras.

UE 0352 Sedimentar **Sondagem** 04

Descrição Aterros de cor variável,que incluem desperdícios de obra e fragmentos de materiais de construção.

Interpretação Aterros resultantes da destruição da antiga rua das águas e construção da nova avenida.

UE 0353 Sedimentar **Sondagem** 04

Descrição Aterro de cor castanho acinzentado muito escuro, compactação média e matriz areno-limosa sem inclusões.

Interpretação Aterro de nivelamento.

UE 0354 Interface de ruptura **Sondagem** 04

Descrição Interface de secção em U.

Interpretação Vala de fundação para construção de uma estrutura UE0355 não identificada, associado à antiga rua das Águas.

UE 0355 Construída Outro **Sondagem** 04

Descrição Estrutura pétrea indeterminada, rematada por blocos de xisto.

Interpretação Estrutura não identificada.

UE 0356 Sedimentar **Sondagem** 04

Descrição Aterro de cor castanho escuro, pouco compacto, de matriz arenosa com uma fina placa de xisto inclusa.

Interpretação Aterro de nivelamento.

UE 0357 Construída Pavimento **Sondagem** 04

Descrição Conjunto de pedras graníticas de pequena e média dimensão, dispostas por forma a criar uma superficie horizontalizada. Apresentam a face visível polida dado ao uso.

Interpretação Calçada pétrea associada à antiga rua das Águas.

UE 0358 Sedimentar **Sondagem** 04

Descrição Camada de aterro de cor castanho amarelado claro, compacta, de matriz arenosa sem inclusões.

Interpretação Camada de nivelamento e preparação para assentamento da calçada UE0357.

UE 0359 Sedimentar **Sondagem** 04

Descrição Sedimento de cor castanho amarelado escuro, compacto, de matriz arenosa sem inclusões.

Interpretação Preenchimento dos interstícios da calçada UE0357.

Trabalhos Arqueológicos da U.A.U.M. / MEMÓRIAS, 7, 2010

UE 0360 Interface de ruptura **Sondagem** 04

Descrição Interface de secção em U.

Interpretação Vala de fundação do alicerce UE0198.

UE 0361 Sedimentar **Sondagem** 04

Descrição Aterro de cor castanho, compacto, de matriz areno-limosa con inclusões de argamassa.

Interpretação Aterro de enchimento da vala de fundação UE-0361 do alicerce UE0198.

UE 0362 Sedimentar **Sondagem** 04

Descrição Aterros de cor e matrizes diversas com inclusões de fragmentos de materiais de construção e inertes de obras e demolições.

Interpretação Aterros resultantes das obras da actual Avenida da liberdade ou demolição da antiga rua das Águas.

UE 0363 Sedimentar **Sondagem** 04

Descrição Ligante de cor amarelo acastanhado, compacto, de matriz arenosa sem inclusões.

Interpretação Preenchimento das juntas do alicerce UE0198.

UE 0364 Sedimentar **Sondagem** 02

Descrição Aterro de coloração castanho escuro, compacto, de matriz areno-limosa com inclusões de carvões e fragmentos de tijolo.

Interpretação Aterro de enchimento do rasgo UE0365

UE 0365 Interface de ruptura **Sondagem** 02

Descrição Interface de planta semi circular

Interpretação Vala aberta de natureza indefinida poderá dada a proximidade dos achados 09, 10, 11 constituir uma vala de saque.

UE 0366 Sedimentar **Sondagem** 02

Descrição Aterro heterogéneo com uma cor que varia entre o castanho amarelado claro e castanho amarelado escuro, de matriz limo-arenosa com inclusões de carvões e fragmentos de tijolo.

Interpretação Aterro de nivelamento.

UE 0367 Sedimentar **Sondagem** 02

Descrição Nível de cor castanho amarelado escuro, pouco compacto, de matriz limo-arenoso com pedras de tamanho médio e inclusões de tijolo.

Interpretação Possível piso pétreo perturbado?

UE 0368 Sedimentar **Sondagem** 02

Descrição Aterro de cor castanho escuro, compacto, de matriz limo-arenosa com inclusões de carvões argamassa e fragmentos de tijolo. Esta camada está delimitada, a Norte, por um filete de

Interpretação Aterro com características que indicam a passagem de água.

UE 0369 Sedimentar **Sondagem** 02

Descrição Nível constituido essencialmente por areias de diversos calibres de cor amarelo acastanhado com inclusões de carvões e de fragmentos de tijolo.

Interpretação Enchimento de UE0372.

UE 0370 Interface de ligação **Sondagem** 02

Descrição ANULADA

Interpretação ANULADA

UE 0371 Sedimentar **Sondagem** 02

Descrição Nível de carvão.

Interpretação Possível vestigios de restos de sepultura perturbada pelo dreno UE0367.

Trabalhos Arqueológicos da U.A.U.M. / MEMÓRIAS, 7, 2010

UE 0372 Interface de ligação **Sondagem** 02

Descrição Interface de planta semi-curvilinea.

Interpretação Rasgo de natureza indefinido.

UE 0373 Construída Pavimento **Sondagem** 04

Descrição Conjunto de blocos graníticos de média e pequena dimensão colocados de forma a criar uma superficie horizontal. As pedras apresentam um polimento na sua face visível fruto do seu

Interpretação Calçada moderna associada à antiga rua das Águas.

UE 0374 Sedimentar **Sondagem** 04

Descrição Aterro de cor castanho amarelado, compacto, de matriz areno-limosa com inclusões de fragmentos de material de construção.

Interpretação Aterro preexistente à construção do poço UE0192 e calçada associada.

UE 0375 Sedimentar **Sondagem** 04

Descrição Aterro de cor castanho escuro, compacto, de matriz areno-limosa com fragmentos de telha e tijolo inclusos.

Interpretação Aterro de nivelamento associado à calçada UE0373.

UE 0376 Sedimentar **Sondagem** 04

Descrição Igual à UE0375.

Interpretação Camada de assentamento da calçada UE0373.

UE 0377 Interface de ruptura **Sondagem** 04

Descrição Interface de secção em U.

Interpretação Vala de fundação do poço moderno (UE0192) associados aos edíficios da antiga rua das Águas.

UE 0378 Sedimentar **Sondagem** 02

Descrição Aterro de coloração castanho amarelado, compacto, de matriz areno-limosa com inclusões de carvões e fragmentos de tijolo.

Interpretação Aterro preexistente.

UE 0379 Sedimentar **Sondagem** 04

Descrição Aterro de cor castanho escuro, pouco compacto, de matriz areno-limosa sem inclusões.

Interpretação Camada de nivelamento preexistente a construção moderna.

UE 0380 Sedimentar **Sondagem** 02

Descrição Aterro de coloração cinzento acastanhado claro, matriz arenosa sem inslusões.

Interpretação Verificou -se que se tratava da camada de assentamento do muro UE0267/UE0269.

UE 0381 Sedimentar **Sondagem** 02

Descrição Aterro de coloração castanha, pouco compacto, de matriz areno-limosa com inclusões de fragmentos de telha.

Interpretação Aterro de enchimento (abandono) do muro UE 0267/0269.

UE 0382 Sedimentar **Sondagem** 03

Descrição Nível de cor negro, pouco compacto,limo-arenoso sem inclusões.

Interpretação Nivel lenticular - possível nível de abandono.

UE 0383 Sedimentar **Sondagem** 03

Descrição Aterro de coloração cinzento escuro, compacto, de matriz limo-arenosa com inclusões de fragmentos de telha e tijolo.

Interpretação Possível enchimento de um recorte no saibro.

Trabalhos Arqueológicos da U.A.U.M. / MEMÓRIAS, 7, 2010

UE 0384 Sedimentar **Sondagem** 03

Descrição Alteração de arena granítica

Interpretação Saibro.

UE 0385 Sedimentar **Sondagem** 02

Descrição Nível de cor castanho escuro, endurecido, de matriz limo-arenosa com inclusões de argila, carvões e ossos.

Interpretação Possível piso térreo que sela as sepulturas.

UE 0386 Sedimentar **Sondagem** 02

Descrição Aterro de cor castanho amarelado escuro, compacto, de matriz limo-arenosa com inclusões de carvões e fragmentos de tijolo.

Interpretação Aterro associado ao nível de carvão vestígios de incineração?

UE 0387 Sedimentar **Sondagem** 02

Descrição Anulada

Interpretação Anulada

UE 0388 Sedimentar **Sondagem** 02

Descrição ANULADA

Interpretação ANULADA

UE 0389 Sedimentar **Sondagem** 02

Descrição Filete de limo, de coloração castanho amarelado, pouco compacto.

Interpretação Constituem indícios de presença de água.

UE 0390 Sedimentar **Sondagem** 02

Descrição Aterro de coloração castanho amarelado escuro, compacto, de matriz areno-limosa, com inclusões de fragmentos de telha e tijolo

Interpretação Nivelamento.

UE 0391 Sedimentar **Sondagem** 02

Descrição Aterro de coloração castanho amarelado escuro, de matriz limo-arenosa com inclusões de carvões.

Interpretação Aterro de enchimento.

UE 0392 Sedimentar **Sondagem** 02

Descrição Filete limoso de coloração castanho amarelado, pouco compacto.

Interpretação A sua presença aponta para a presença de água.

UE 0393 Sedimentar **Sondagem** 02

Descrição Aterro de cor amarelo, pouco compacto, de matriz arenosa com inclusões de fragmentos de telha.

Interpretação Aterro de nivelamento

UE 0394 Sedimentar **Sondagem** 04

Descrição Arena de alteração granítica

Interpretação Substracto rochoso.

UE 0395 Sedimentar **Sondagem** 04

Descrição Camada de lixiviação.

Interpretação Camada de lixiviação.

Trabalhos Arqueológicos da U.A.U.M. / MEMÓRIAS, 7, 2010

UE 0396 Sedimentar **Sondagem** 02

Descrição Aterro de cor castanho escuro, de matriz limo-arenosa com inclusões de carvões fragmentos de telha e tijolo.

Interpretação Aterro de abandono associada ao muro (UE0267).

UE 0397 Sedimentar **Sondagem** 02

Descrição Aterro arenoso de cor cinzento acastanhado claro. Não apresenta inclusões.

Interpretação Trata -se da camada de assentamento do muro UE 0267/0269

UE 0398 Sedimentar **Sondagem** 04

Descrição Aterro de cor castanho forte, compacto, de matriz areno-limosa com inclusões de carvões e argila.

Interpretação Camada de aterro de nivelamento.

UE 0399 Sedimentar **Sondagem** 02

Descrição Depósito constituído essencialmente por areia de diferentes calibres, compacto e horizontalizado.

Interpretação Nivelamento onde assenta o muro UE0267/0269;

UE 0400 Sedimentar **Sondagem** 02

Descrição Filete horizontalizado de coloração castanho,limo-arenoso, compacto sem inclusões, no seio da camada de areia UE0380=0399=0397.

Interpretação Indicios de inflitração de águas?

UE 0401 Interface de ruptura **Sondagem** 02

Descrição Interface de planta semi-rectangular

Interpretação Vala para enterramento.

UE 0402 Sedimentar **Sondagem** 02

Descrição Aterro de coloração castanha, compacto, de matriz limo-arenosa com inclusões de fragmentos de telha e tijolo.

Interpretação Variação da UE0397.

UE 0403 Sedimentar **Sondagem** 02

Descrição Aterro de cor castanho escuro, compacto, de matriz limo-arenosa com inclusões de carvões e fragmentos de tijolo.

Interpretação Camada de aterro associado aos níveis de carvão vestígios de incineração?

UE 0404 Interface de ruptura **Sondagem** 04

Descrição Interface de secção tendencialmente semi-circular.

Interpretação Vala de fundação do muro (UE0325/UE0328) moderno.

UE 0405 Sedimentar **Sondagem** 02

Descrição Nivel de coloração cinzenta, compacta, de matriz areno-limosa, inclui fragmentos de tijolo.

Interpretação Nível de abandono.

UE 0406 Sedimentar **Sondagem** 02

Descrição Aterro de cor castanho amarelado, compacto, de matriz limo-arenosa com inclusões de carvões e fragmentos de telha e tijolo.

Interpretação Camada de aterro associado aos nível de carvão vestígios de incineração.

UE 0407 Sedimentar **Sondagem** 02

Descrição Camada de aterro de cor castanha, compacta de matriz limo-arenosa com inclusões de fragmentos de tijolo.

Interpretação Camada de assentamento do aglomerado de pedra.

Trabalhos Arqueológicos da U.A.U.M. / MEMÓRIAS, 7, 2010

UE 0408 Sedimentar **Sondagem** 02

Descrição

Interpretação Camada de assentamento de UE0367, piso endurecido.

UE 0409 Sedimentar **Sondagem** 02

Descrição Aterro de cor castanho escuro, compacto, de matriz limo-arenosa com inclusões de argila.

Interpretação Fragmento de um possível piso semelhante a UE 0385

UE 0410 Sedimentar **Sondagem** 02

Descrição Veios limosos de cor cinzento, constituído por areias finas, móvel, sem inclusões.

Interpretação Indícios da passagem de água.

UE 0411 Sedimentar **Sondagem** 02

Descrição Aterro de coloração castanho amarelado escuro, compactação média, com inclusões de argila.

Interpretação Camada preexistente aos niveis de carvões UE 0412/0413; 0415; 0175

UE 0412 Interface de ruptura **Sondagem** 02

Descrição Interface de planta e secção tendencialmente semi-circular

Interpretação Rasgo para colocação de um nível de carvão (0415).

UE 0413 Sedimentar **Sondagem** 02

Descrição Aterro de cor cinzento, compactação média, de matriz limo-arenosa com inclusões de carvões, fragmentos de telha e tijolo.Admite pregos inclusos.

Interpretação Enchimento.

UE 0414 Sedimentar **Sondagem** 02

Descrição Nível de cor castanho, endurecido, de matriz limo-arenosa com inclusões de argila e carvões.

Interpretação Camada endurecida possível piso.

UE 0415 Sedimentar **Sondagem** 02

Descrição Depósito constituído essencialmente por carvões e cinzas.

Interpretação Enterramento de cremação.Corresponde a desperdícios de pira.

UE 0416 Sedimentar **Sondagem** 02

Descrição Nivel endurecido de cor castanho amarelado escuro, litificado, de matriz limo-arenosa com inclusões de fragmentos de material de construção.

Interpretação Piso de circulação.

UE 0417 Sedimentar **Sondagem** 02

Descrição Camada de aterro de cor castanho amarelado escuro, compacto de matriz limo-arenosa com inclusões de carvões e materiais de construção.

Interpretação Aterro preexistente ao nível de incineração depositado UE0371.

UE 0418 Sedimentar **Sondagem** 02

Descrição Nivel de argila de cor amarelo avermelhado sem inclusões, rubificada.

Interpretação Alteração da argila submetida a elevada temperatura.

UE 0419 Sedimentar **Sondagem** 02

Descrição Depósito lentícular, circunscrito em plano, constituido por carvões e cinzas. Admite abundantes pregos inclusos.

Interpretação Enterramento de cremação muito desmantelado.Corresponde a desperdícios de pira.

Trabalhos Arqueológicos da U.A.U.M. / MEMÓRIAS, 7, 2010

UE 0420 Sedimentar **Sondagem** 02

Descrição Nível de cor castanho amarelado escuro, muito compacto, de matriz areno-limosa com inclusões de carvões e material de construção.

Interpretação Preparação para nivelamento do piso UE0416.

UE 0421 Sedimentar **Sondagem** 02

Descrição Nível de cor castanho amarelado escuro, endurecido, de matriz areno-limosa com inclusões de carvões e materiais de construção.

Interpretação Piso semelhante à UE0416 embora este último não apresente pedra miúda.

UE 0422 Interface de ligação **Sondagem** 02

Descrição Interface de secção tendencialmente em hemi-circular.

Interpretação Interface de ligação das preparações UE0421 e UE0420.

UE 0423 Sedimentar **Sondagem** 02

Descrição Nível lenticular de coloração cinzento escuro, pouco compacto, de matriz limo-arenosa constituida por areias de diversos calibres (médio e fino) com inclusões de materiais de

Interpretação Nível de uso ou abandono do piso 0416/0421.

UE 0424 Sedimentar **Sondagem** 02

Descrição Nível de cor castanho avermelhado escuro, litificado, arenoso, sem inclusões.

Interpretação Piso de circulação.

UE 0425 Sedimentar **Sondagem** 02

Descrição Nível de cor castanho escuro, pouco compacto, de matriz limo-arenoso sem inclusões.

Interpretação Preparação do piso UE0424.

UE 0426 Sedimentar **Sondagem** 02

Descrição Nível de cor castanho amarelado escuro, compacto, de matriz limo-arenosa com inclusões de argila e materiais de construção.

Interpretação Repavimentação de UE0424.

UE 0427 Interface de ruptura **Sondagem** 02

Descrição Interface de secção em U.

Interpretação Interface de ligação entre as preparações UE0423 e UE0426

UE 0428 Sedimentar **Sondagem** 03

Descrição Sedimentos de cor castanho amarelado escuro, compacto, de matriz limo-arenosa sem inclusões.

Interpretação Preenchimento dos interstícios do murete UE0011 de época moderno/contemporâneo.

UE 0429 Sedimentar **Sondagem** 02

Descrição Depósito arenoso de cor amarelo, compacto, composto por areia de calibre médio e fino sem inclusões.

Interpretação Preparação de piso?

UE 0430 Sedimentar **Sondagem** 02

Descrição Nível constituído por argila rubificada.

Interpretação Alteração da argila submetida a elevada temperatura.

UE 0431 Sedimentar **Sondagem** 02

Descrição Aterro de cor castanho amarelado claro, compacto de matriz limo-arenosa, inclui materais de construção.

Interpretação Nivelamento.

Trabalhos Arqueológicos da U.A.U.M. / MEMÓRIAS, 7, 2010

UE 0432 Sedimentar **Sondagem** 02

Descrição Nível de cor castanho escuro, muito compacto, de matriz limo-arenosa, inclui alguns carvões.

Interpretação Possível fragmento de piso ou vestígios de repavimentações.

UE 0433 Sedimentar **Sondagem** 02

Descrição Igual a UE0264.

Interpretação Depósito associado à passagem de água do dreno UE.372;

UE 0434 Sedimentar **Sondagem** 02

Descrição Aterro de cor castanho escuro, compacto, de matriz limo-arenosa, inclui fragmentos de materiais de construção e carvões.

Interpretação Nivelamento;

UE 0435 Sedimentar **Sondagem** 02

Descrição Nível de cor vermelho amarelado, móvel, de matriz arenosa sem inclusões.

Interpretação Aterro de nivelamento.

UE 0436 Sedimentar **Sondagem** 02

Descrição Camada de aterro de cor amarela, móvel, de matriz limo-arenosa composta por areia fina, sem inclusões.

Interpretação Resultante da passagem da água.

UE 0437 Sedimentar **Sondagem** 02

Descrição Nível de argila rubificada.

Interpretação Alteração da argila submetida a elevada temperatura.

UE 0438 Sedimentar **Sondagem** 02

Descrição Depósito constituido essencialmente por carvões e cinzas.Admite pregos inclusos.

Interpretação Enterramento de cremação.Corresponde a desperdícios de pira.

UE 0439 Interface de ruptura **Sondagem** 03

Descrição Vala aberta nos sedimentos

Interpretação Vala para colocação do colector UE0148.

UE 0440 Interface de ruptura **Sondagem** 03

Descrição Vala aberta nos sedimentos.

Interpretação Vala para colocação do colector UE0149.

UE 0441 Sedimentar **Sondagem** 03

Descrição

Interpretação Aterro de enchimento de UE0439 vala para o colector UE0148.

UE 0442 Sedimentar **Sondagem** 03

Descrição Camada da aterro, de cor castanha, compactação média, de matriz limo-arenosa com inclusõs de carvões e material de construção tais como fragamentos de tijolo e telha.

Interpretação Camada de aterro de enchimento da vala de colocação UE0440 co colector UE0149.

UE 0443 Sedimentar **Sondagem** 02

Descrição Bolsa de limo, de cor castanho amarelado escuro, pouco compacta, de matriz limo-arenosa sem inclusões.

Interpretação Denota a presença de água

Trabalhos Arqueológicos da U.A.U.M. / MEMÓRIAS, 7, 2010

UE 0444 Sedimentar **Sondagem** 02

Descrição Nível limoso, de cor castanho amarelado, compacto, de matriz limo-arenosa sem inclusões.

Interpretação Revela presença de água.

UE 0445 Sedimentar **Sondagem** 03

Descrição Aterro de coloração castanho amarelado, compacto, de matriz limo-arenosa com inclusões de carvões fragmentos de tijolo e telha.

Interpretação Camada de aterro de abandono da fossa da via.

UE 0446 Sedimentar **Sondagem** 03

Descrição Aterro de cor castanho, compactação média, matriz limo-arenosa, com inclusões de carvões.

Interpretação Camada de aterro de enchimento da fossa da via

UE 0447 Sedimentar **Sondagem** 03

Descrição Camada de aterro de cor castanha, compactação média, matriz limo-arenosa com inclusões de carvões, fragmentos de telha e tijolo.

Interpretação Camada de aterro de enchimento da fossa da via.

UE 0448 Sedimentar **Sondagem** 03

Descrição

Interpretação Camada de enchimento de UE0081.

UE 0449 Sedimentar **Sondagem** 02

Descrição Nível sedimentar de cor castanho amarelado escuro, litificado, de matriz areno-limosa, com inclusões de argila.

Interpretação Possível fragmento de piso equivalente a UE0432

UE 0450 Sedimentar **Sondagem** 02

Descrição Aterro de cor castanho escuro, compactação elevada, de matriz limo-arenosa com inclusões de argila.

Interpretação Camada de aterro de nivelamento.

UE 0451 Sedimentar **Sondagem** 02

Descrição Camada sedimentar de cor cinzento escuro, muito compacta, de matriz limo-arenosa sem inclusões.

Interpretação Enchimento.

UE 0452 Sedimentar **Sondagem** 02

Descrição Camada sedimentar de cor cinzenta com manchas de limo castanhas, compacta, de matriz limo-arenosa sem inclusões.

Interpretação Solo geológico.

UE 0453 Interface de ruptura **Sondagem** 02

Descrição Interface de planta semi-elipsóide.

Interpretação Vala de fundação do provável poço UE0454.

UE 0454 Construída Outro **Sondagem** 02

Descrição Estrutura constituída por elementos graníticos de varias dimensões, com cortes irregulares e sem juntas definidas. Estas são preenchidas por sedimentos UE0459.

Interpretação Possível poço, destruido pela vala do colector a Este.

UE 0455 Sedimentar **Sondagem** 02

Descrição Aterro de coloração castanho escuro, compacto, de matriz limo-arenosa com inclusões de tijolo.

Interpretação Solo geológico

Trabalhos Arqueológicos da U.A.U.M. / MEMÓRIAS, 7, 2010

UE 0456 Sedimentar **Sondagem** 02

Descrição Aterro de cor castanho, compactação elevada, de matriz limo-arenosa com inclusões de carvões e fragmentos de tijolo.

Interpretação Camada preexistente às UE0458 e UE0457. Aterro geológico.

UE 0457 Interface de ruptura **Sondagem** 02

Descrição Rasgo de planta curvilinea.

Interpretação Interface que define um possível vallum.

UE 0458 Interface de ruptura **Sondagem** 02

Descrição Interface de planta curvilinea.

Interpretação Interface que define um possível vallum.

UE 0459 Sedimentar **Sondagem** 02

Descrição Aterro de cor castanho claro, limo-arenoso sem inclusões.

Interpretação Camada de transição.

UE 0460 Sedimentar **Sondagem** 02

Descrição Nível de coloração castanho escuro, litificado, de matriz areno-limosa com inclusões de argila.

Interpretação Piso desmantelado.

UE 0462 Sedimentar **Sondagem** 02

Descrição Nível de cor cinzento, compacto, de matriz limo-arenosa com inclusões de fragmentos de materiais construtivos.

Interpretação Indicador da presença de água.

UE 0463 Sedimentar **Sondagem** 02

Descrição Depósito de cor cinzento escuro, compacto, de matriz limo-arenosa com inclusões de areias.

Interpretação Aterro de nivelamento.

UE 0464 Sedimentar **Sondagem** 02

Descrição Camada de aterro de cor castanho amarelado escuro, compactação média, de matriz limo-arenosa sem inclusões.

Interpretação Aterro de nivelamento.

UE 0465 Construída Muros **Sondagem** 05

Descrição Muro constituído por blocos graníticos de módulo regular de média dimensão, afeiçoados pelo menos na face exterior (visível), montados em fiadas regulares com escaçilhos de pedra

Interpretação Parede Este do edifício de grandes dimensões.

UE 0466 Construída Muros **Sondagem** 05

Descrição Muro constituído por blocos graníticos de módulo regular de média dimensão, afeiçoados pelo menos na face exterior (visível), montados em fiadas regulares com escaçilhos de pedra

Interpretação Parede Este do grande edifício. Correponde a um acrescento ao muro original UE0465.

UE 0467 Sedimentar **Sondagem** 05

Descrição Argamassa de cor amarelo acastanhado, de matriz areno-argilosa com saibro e argila.

Interpretação Ligante do muro UE0466.

UE 0468 Interface de ruptura **Sondagem** 05

Descrição Interface de secção em U.

Interpretação Vala de fundação do muro UE0465.

Trabalhos Arqueológicos da U.A.U.M. / MEMÓRIAS, 7, 2010

UE 0469 Sedimentar **Sondagem** 05

Descrição Aterro de cor castanho, pouco compacto, de matriz areno-limosa sem inclusões.

Interpretação Aterro de enchimento da vala de fundação UE0468 do muro UE0465.

UE 0470 Sedimentar **Sondagem** 05

Descrição Alterite granitica;

Interpretação Substrato rochoso;

UE 0471 Construída Outro **Sondagem** 05

Descrição Alinhamento de blocos graníticos de médias dimensões orientados E/O, com escaçilhos para nivelar a fiada. Aparenta possuir duas faces com miolo UE0536. Não se consegue definir com

Interpretação Possível alicerce do muro desaparecido.

UE 0472 Interface de ruptura **Sondagem** 05

Descrição Interface de secção tendencialmente em U.

Interpretação Vala de fundação de UE0471.

UE 0473 Sedimentar **Sondagem** 05

Descrição Aterro de cor castanho, pouco compacto, de matriz areno-limosa sem inclusões.

Interpretação Aterro de enchimento da vala de fundação UE0472 do muro UE0471.

UE 0474 Interface de ruptura **Sondagem** 05

Descrição Interface de secção em U.

Interpretação Rasgo no saibro.

UE 0475 Sedimentar **Sondagem** 05

Descrição Aterro de cor variável, pouco compacto, de matriz areno-limosa com inclusões de fragmentos de telha e bolsas de saibro.

Interpretação Aterro de enchimento.

UE 0476 Sedimentar **Sondagem** 05

Descrição Nível sedimentar de cor amarelo acastanhado, pouco compacto, de matriz areno-limosa composto por argamassa e saibro, sem inclusões.

Interpretação Piso de obra.

UE 0477 Sedimentar **Sondagem** 05

Descrição Aterro de cor amarelo acastanhado, friável, de matriz arenosa composta maioritarimante por saibro, sem inclusões.

Interpretação Aterro de enchimento da vala de fundação UE0468?

UE 0478 Sedimentar **Sondagem** 05

Descrição Aterro de cor castanho acinzentado escuro, pouco compacto, de matriz arenosa inclui alguns calhaus e fragmentos de cerâmica.

Interpretação Aterro de enchimento.

UE 0479 Sedimentar **Sondagem** 05

Descrição Aterro de cor castanho escuro, compacto, de matriz areno-limosa inclui bolsas de opus não consolidado.

Interpretação Aterro de enchimento.

UE 0480 Sedimentar **Sondagem** 05

Descrição Aterro de cor castanho muito escuro, compacto, de matriz arenosa com inclusões de pedra miúda, carvões, e fragmentos de telha.

Interpretação Aterro.

Trabalhos Arqueológicos da U.A.U.M. / MEMÓRIAS, 7, 2010

UE 0481 Sedimentar **Sondagem** 05

Descrição Aterro de cor castanho acinzentado escuro, compacto, de matriz arenosa com inclusões de materiais de construção pulverizados.

Interpretação Aterro de obra.

UE 0482 Sedimentar **Sondagem** 05

Descrição Aterro de cor castanho acinzentado muito escuro, pouco compacto, de matriz arenosa sem inclusões.

Interpretação Aterro de nivelamento.

UE 0483 Sedimentar **Sondagem** 05

Descrição Nível sedimentar de cor amarelo avermelhado, friável, de matriz arenosa inclui fragmentos de materiais de construção triturados e argila.

Interpretação Depósito horizontalizado de destruição.

UE 0484 Sedimentar **Sondagem** 05

Descrição Nível de cor cinzento, compacto, de matriz arenosa sem inclusões.

Interpretação Piso de obra.

UE 0485 Sedimentar **Sondagem** 05

Descrição Aterro de cor cinzento escuro, friável, de matriz areno-limosa sem inclusões.

Interpretação Aterro de nivelamento.

UE 0486 Sedimentar **Sondagem** 05

Descrição Aterro de cor castanho acinzentado muito escuro, pouco compacto, de matriz areno-limosa com inclusões de fragmentos de telha.

Interpretação Aterro de enchimento.

UE 0487 Sedimentar **Sondagem** 05

Descrição Aterro de cor castanho, compacto, de matriz arenosa com inclusões de fragmentos de cerâmica e materiais de construção.

Interpretação Aterro de enchimento.

UE 0488 Construída Muros **Sondagem** 05

Descrição Muro em alvenaria irregular, de duas faces constituído por blocos graníticos de tamanho médio. Apresenta nalguns blocos um leve afeiçoamento.

Interpretação Muro de funcionalidade não apurada.

UE 0489 Sedimentar **Sondagem** 05

Descrição Argamassa de cor castanho amarelado, pouco compacta, de matriz areno-argilosa com inclusões de pedra miúda.

Interpretação Ligante da parede UE0488.

UE 0490 Sedimentar **Sondagem** 05

Descrição Nível horizontalizado, de cor castanho escuro, compacto, de matriz arenosa com inclusões de fragmentos de materiais de construção

Interpretação Piso de obra.

UE 0491 Sedimentar **Sondagem** 05

Descrição Igual a UE0479.

Interpretação Aterro de enchimento.

UE 0492 Sedimentar **Sondagem** 05

Descrição Nível saibroso horizontalizado, de cor castanho amarelado, friável, de matriz areno-argilosa sem inclusões.

Interpretação Provável piso de obra ou desperdícios de obra associado à UE0488.

Trabalhos Arqueológicos da U.A.U.M. / MEMÓRIAS, 7, 2010

UE 0493 Sedimentar **Sondagem** 05

Descrição Aterro de cor castanho acinzentado escuro, pouco compacto, de matriz areno-limosa sem inclusões.

Interpretação Aterro de nivelamento.

UE 0494 Interface de ligação **Sondagem** 05

Descrição Interface de secção rectilínea

Interpretação Acrescento ou restruturação do muro UE0465.

UE 0495 Sedimentar **Sondagem** 05

Descrição Sedimentos de cor castanho escuro, de matriz arenosa sem inclusões.

Interpretação Preenchimento das juntas do muro UE0465.

UE 0496 Sedimentar **Sondagem** 05

Descrição Aterro de cor castanho acinzentado escuro, compacto, de matriz arenosa sem inclusões.

Interpretação Aterro de nivelamento.

UE 0497 Interface de ruptura **Sondagem** 05

Descrição Interface de secção tendencialmente curvilínea.

Interpretação Possível vala de saque do muro UE0466.

UE 0498 Interface de ruptura **Sondagem** 05

Descrição Interface de secção curvilínea.

Interpretação Fossa detritica.

UE 0499 Sedimentar **Sondagem** 05

Descrição Aterro de cor castanho escuro, compacto, de matriz limo-arenoso com inclusões de argila.

Interpretação Aterro de enchimento.

UE 0500 Construída Outro **Sondagem** 05

Descrição Estrutura pétrea de planta semi-circular. Os seus elementos pétreos são de tamanho grande a médio, sem tratamento nem corte definido.

Interpretação Tardoz de poço desmantelado.

UE 0501 Interface de ruptura **Sondagem** 05

Descrição Interface de secção em U.

Interpretação Vala de fundação da UE0500 (Poço).

UE 0502 Sedimentar **Sondagem** 05

Descrição Aterro de enchimento saibroso, de cor amarelo, pouco compacto, de matriz arenosa com inclusões de veios de areia.

Interpretação Aterro de enchimento da vala de fundação UE0501 do poço UE0500

UE 0503 Sedimentar **Sondagem** 05

Descrição Aterro de cor castanho, compacto, de matriz areno-limosa sem inclusões.

Interpretação Aterro de nivelamento.

UE 0504 Sedimentar **Sondagem** 05

Descrição Aterro, compacto, de matriz areno-limosa com inclusões de argila.

Interpretação Aterro de nivelamento.

Trabalhos Arqueológicos da U.A.U.M. / MEMÓRIAS, 7, 2010

UE 0505 Sedimentar **Sondagem** 02

Descrição Camada sedimentar de cor castanho, muito compacta, de matriz limo-arenosa com inclusões de argila.

Interpretação Fragmento de piso térreo.

UE 0506 Sedimentar **Sondagem** 02

Descrição Aterro de cor castanho claro, compacto, de matriz areno-limosa com inclusões de carvões.

Interpretação Aterro de nivelamento, parecem vestígios da camada anterior UE0431.

UE 0507 Sedimentar **Sondagem** 02

Descrição Aterro de cor castanho claro, compacto, de matriz areno-limosa com inclusões de carvões.

Interpretação Aterro de nivelamento.

UE 0508 Sedimentar **Sondagem** 05

Descrição Igual à UE0503.

Interpretação Aterro de nivelamento.

UE 0509 Sedimentar **Sondagem** 05

Descrição Aterro de cor castanho amarelado escuro, pouco compacto, de matriz areno-limosa com inclusões de materiais de construção romanos e pedra miúda.

Interpretação Aterro de enchimento.

UE 0510 Sedimentar **Sondagem** 05

Descrição Aterro de cor castanho amarelado escuro, pouco compacto, de matriz areno-limosa sem inclusões.

Interpretação Aterro de nivelamento.

UE 0511 Sedimentar **Sondagem** 05

Descrição Nível hoizontalizado de cor vermelho, móvel, de matriz argilo-arenosa sem inclusões

Interpretação Possível piso de obra ou restos de obra.

UE 0512 Sedimentar **Sondagem** 05

Descrição Aterro de cor castanho, móvel, de matriz arenosa sem inclusões.

Interpretação Aterro de nivelamento.

UE 0513 Sedimentar **Sondagem** 05

Descrição Nível de cor cinzento, compacto, de matriz limo-arenoso com inclusões de fragmentos de telha e tijolo.

Interpretação Nível de ocupação associado ao muro UE0083/UE0084.

UE 0514 Sedimentar **Sondagem** 05

Descrição Camada de aterro de coloração castanha, compacta, de matriz limo-arenosa, inclui areão, argila, e fragmentos de telha e tijolo.

Interpretação Nível de ocupação associado à estrutura UE0083/UE0084.

UE 0515 Sedimentar **Sondagem** 05

Descrição Aterro de cor castanho escuro, compacto de matriz limo-arenosa com inclusões de fragmentos de tijolo e telha.

Interpretação Camada de assentamento de UE0011/0428

UE 0516 Interface de ruptura **Sondagem** 05

Descrição Interface negativa de secção tendencialmente semi-circular.

Interpretação Vala de implantação dos cabos eléctricos UE0138.

Trabalhos Arqueológicos da U.A.U.M. / MEMÓRIAS, 7, 2010

UE 0517 Sedimentar **Sondagem** 05

Descrição Nível lenticular de coloração cinzenta, compacto, de matriz limo-arenosa sem qualquer tipo de inclusões.

Interpretação Nível de abandono.

UE 0518 Construída Outro **Sondagem** 05

Descrição Laje de xisto de secção rectangular

Interpretação Laje de xisto sinalizadora.

UE 0519 Interface de ruptura **Sondagem** 05

Descrição Interface negativo de secção tendencialmente semi-circular.

Interpretação Vala de implantação do conjunto de quatro canos de águas pluviais UE0077.

UE 0520 Sedimentar **Sondagem** 05

Descrição Aterro de cor castanho, compacto, matriz limo-arenosa com inclusões de carvões, materiais de construção tais como fragmentos de tijolo, telha e argamassas

Interpretação Aterro de enchimento da vala de colocação do conjunto de quatro colectores UE0077.

UE 0521 Sedimentar **Sondagem** 05

Descrição Camada de aterro de coloração castanho escuro, compacta de matriz limo-arenosa com inclusões de fragmentos de telha e tijolo, argamassa e matéria orgânica.

Interpretação Aterro de enchimento preexistente à colocação das infra-estruturas.

UE 0522 Sedimentar **Sondagem** 05

Descrição Camada de aterro de cor castanha escuro, compacta, de matriz limo-arenosa com inclusões de argila, argamassa e fragmentos de telha e tijolo.

Interpretação Aterro de enchimento preexistente à colocação das estruturas.

UE 0523 Sedimentar **Sondagem** 05

Descrição Camada de aterro de cor castanho escuro amarelado, compacto, de matriz limo-arenosa com inclusões de de materiais construtivos, fragmentos de tijolos e argamassa.

Interpretação Aterro de demolição.

UE 0524 Interface de ruptura **Sondagem** 05

Descrição Interface de secção irregular.

Interpretação Momento de destruição do muro UE0466.

UE 0525 Sedimentar **Sondagem** 03

Descrição Camada de aterro de cor castanha, compacta, de matriz arenosa com inclusões de bolsas de areia, fragmentos de telha e tijolo.

Interpretação Aterro de enchimento resultante do saque UE0228.

UE 0526 Sedimentar **Sondagem** 03

Descrição

Interpretação Aterro de enchimento.

UE 0527 Interface de ligação **Sondagem** 03

Descrição Interface negativo.

Interpretação Vala de fundação da estrutura UE0083/UE0084.

UE 0528 Sedimentar **Sondagem** 06

Descrição Aterro de cor castanho escuro, pouco compacto, de matriz areno-limosa com inclusões de pedra miúda.

Interpretação Aterro de enchimento da vala UE0716.

Trabalhos Arqueológicos da U.A.L.M. / MEMÓRIAS, 7, 2010

UE 0529 Sedimentar **Sondagem** 02

Descrição Camada de aterro de coloração castanha, compacta, matriz limo-arenosa com inclusões de argila, carvões e fragmentos de tijolo.

Interpretação Aterro de nivelamento.

UE 0530 Sedimentar **Sondagem** 02

Descrição Camada de aterro de cor castanha acinzentada, pouco compacta, de matriz areno-limosa com inclusões de carvões e fragmentos de telha e tijolo.

Interpretação Aterro de revolvimento da estrutura UE0454/UE0459.

UE 0531 Sedimentar **Sondagem** 02

Descrição Aterro de cor castanho amarelado, compactação média e matriz limo-arenosa com inclusões de carvões e materiais de construção.

Interpretação Topo superior do enchimento UE0162;

UE 0532 Sedimentar **Sondagem** 02

Descrição Aterro de cor castanho avermelhado, compacto, de matriz areno-limosa com inclusões de carvões e fragmentos de materiais construtivos.

Interpretação Aterro de obras.

UE 0533 Sedimentar **Sondagem** 02

Descrição Camada de aterro de cor castanho escuro, compacta, de matriz areno-limosa com inclusões de argila, e fragmentos de materiais de construção.

Interpretação Aterro de obras ou resultante de demolição.

UE 0534 Sedimentar **Sondagem** 02

Descrição Camada sedimentar de coloração castanho amarelado escuro, compacta, de matriz limo-arenosa com inclusões de materiais de construção e carvões.

Interpretação Aterro de nivelamento.

UE 0535 Sedimentar **Sondagem** 02

Descrição Camada sedimentar de cor castanha escura, compacta, de matriz limo-arenosa com inclusões de materais de construção e carvões.

Interpretação Aterro de nivelamento.

UE 0536 Sedimentar **Sondagem** 05

Descrição Sedimentos de cor castanho, compacidade fraca, de matriz areno-limosa com inclusões de fragmentos de tijoleira romana.

Interpretação Ligante da UE0471.

UE 0537 Sedimentar **Sondagem** 02

Descrição Nivel de coloração castanho amarelado, compacto, de matriz limo-arenosa sem inclusões.

Interpretação Bolsa limosa.

UE 0538 Sedimentar **Sondagem** 02

Descrição Aterro de coloração castanho amarelado, compacto, de matriz areno-limosa e sem inclusões.

Interpretação Aterro de nivelamento.

UE 0539 Sedimentar **Sondagem** 02

Descrição Aterro de cor castanho escuro, compacto, de matriz limo-arenosa com inclusões de carvões.

Interpretação Aterro de nivelamento.

UE 0540 Construída Outro **Sondagem** 02

Descrição Nível empedrado com material latericio.

Interpretação Associado a rituais de enterramento?

Trabalhos Arqueológicos da U.A.U.M. / MEMÓRIAS, 7, 2010

UE 0541 Sedimentar **Sondagem** 02

Descrição Nível de coloração castanho escuro, compacto, de matriz limo-arenosa com inclusões de carvões e fragmentos de materiais de construção.

Interpretação Nível de abandono.

UE 0542 Sedimentar **Sondagem** 02

Descrição Aterro de coloração castanho amarelado, compacto, de matriz limo-arenosa sem inclusões.

Interpretação Aterro resultante do saque UE 0546

UE 0543 Sedimentar **Sondagem** 02

Descrição Camada de aterro de cascalho envolvidos em sedimentos de cor cinzento escuro, de matriz arenosa sem inclusões.

Interpretação Tuvenã, semelhante a UE0024 contudo apresenta mais cascalho.

UE 0544 Sedimentar **Sondagem** 02

Descrição Semelhante a ue130

Interpretação Aterro de enchimento.

UE 0545 Interface de ruptura **Sondagem** 02

Descrição Interface de secção curvilínea.

Interpretação Vala de saque da UE0091

UE 0546 Sedimentar **Sondagem** 02

Descrição ANULADA

Interpretação ANULADA

UE 0547 Interface de ruptura **Sondagem** 02

Descrição Interface de secção curvilínea.

Interpretação Vala de fundação da estrutura UE0104.

UE 0548 Sedimentar **Sondagem** 05

Descrição Nível sedimentar horizontalizado de cor castanho acinzentado escuro, pouco compacto, de matriz arenosa sem inclusões.

Interpretação Nível parcialmente horizontalizado que sela a UE0477/UE0479.

UE 0549 Construída Muros **Sondagem** 04

Descrição Muro em alvenaria de duas faces e miolo UE0569 constituído por blocos de tamanho médio e pequeno sem afeiçoamento.

Interpretação Muro de divisão de propriedade.

UE 0550 Sedimentar **Sondagem** 04

Descrição Depósito constituído maioritariamente por pedras de tamanho médio a pequeno envoltos numa camada de cor castanha escuro, compacta, de matriz areno-limosa sem inclusões.

Interpretação Derrube do muro UE0549?

UE 0551 Construída Outro **Sondagem** 04

Descrição Estrutura em alvenaria de planta circular, constituida por blocos de tamanho médio a grande sem afeiçoamento

Interpretação Poço de captação de água.

UE 0552 Sedimentar **Sondagem** 04

Descrição Aterro de cor castanho, compacto, de matriz areno-limosa sem inclusões.

Interpretação Aterro de demolição e terraplanagem.

Trabalhos Arqueológicos da U.A.U.M. / MEMÓRIAS, 7, 2010

UE 0553 Construída Pavimento **Sondagem** 04

Descrição Conjunto de elementos pétreos de tamanho médio colocados por forma a criar uma superfície horizontal. Apresentam a face visível desgastada.

Interpretação Calçada tipo portuguesa.

UE 0554 Construída Muros **Sondagem** 04

Descrição Muro em alvenaria constituído por blocos de diversos tamanhos sem afeiçoamento.

Interpretação Muro de divisão de propiedade.

UE 0555 Construída Pavimento **Sondagem** 04

Descrição Conjunto de elementos pétreos de tamanho médio sem corte definido, dispostos de forma a criar uma superficie horizontalizada. Apresenta a face visível desgastada.

Interpretação Calçada tipo portuguesa associada à UE0557.

UE 0556 Sedimentar **Sondagem** 04

Descrição Aterro de cor castanho amarelado, friável, de matriz arenosa sem inclusões.

Interpretação Aterro de enchimento da UE0672.

UE 0557 Construída Outro **Sondagem** 04

Descrição Estrutura em alvenaria, de planta circular, composta por elementos pétreos de tamanho grande, afeiçoados levemente a picão na face que delimita a circunferência. Apresenta fiadas

Interpretação Poço circular de captação de água.

UE 0558 Construída Outro **Sondagem** 04

Descrição Blocos graníticos de tamanho grande dispostos de forma a delimitar uma circunferência apresentando nessa face um leve afeiçoamento a picão, as juntas são preenchidas por

Interpretação Acrescento à coroa da UE0557, remate.

UE 0559 Construída Pavimento **Sondagem** 04

Descrição Elementos pétreos de tamanho médio colocados de forma a criar uma superfície horizontalizada. Incorpora elementos de tamanho maior que configuram um degrau. Todos

Interpretação Calçada tipo portuguesa associada ao remate UE0558 do poço UE0557.

UE 0560 Sedimentar **Sondagem** 04

Descrição Aterro compacto, de matriz areno-limosa com inclusões de argila e fragmentos de materiais de construção.

Interpretação Aterro de demolição e terraplanagem.

UE 0561 Construída Muros **Sondagem** 04

Descrição Muro em alvenaria orientado SO/NE constituído por elementos graníticos de diversos tamanhos, sem tratamento nem corte definido, apresentando um afeiçoamento tosco a picão

Interpretação Muro de divisão de propriedade em alvernaria granítica.

UE 0562 Sedimentar **Sondagem** 04

Descrição Ligante de cor vermelho, compacto, de matriz argilo-arenosa sem inclusões.

Interpretação Preenchimento das juntas do muro UE0575.

UE 0563 Construída Outro **Sondagem** 04

Descrição Alicerce em alvenaria orientado SO/NE constituído por elementos graníticos de diversos tamanho sem tratamento nem corte definido.

Interpretação Possível alicerce de parede da UE0561.

UE 0564 Sedimentar **Sondagem** 04

Descrição Aterro de cor castanho escuro, pouco compacto, de matriz areno-limosa sem inclusões.

Interpretação Aterro de demolição e terraplanagem.

Trabalhos Arqueológicos da U.A.D.M. / MEMÓRIAS, 7, 2010

UE 0565 Sedimentar **Sondagem** 04

Descrição Aterro de cor castanho escuro, compacto de matriz areno-limosa sem inclusões.

Interpretação Aterro de nivelamento.

UE 0566 Sedimentar **Sondagem** 04

Descrição Aterro de cor castanho escuro, compacto, de matriz areno-limosa sem inclusões.

Interpretação Aterro de nivelamento.

UE 0567 Sedimentar **Sondagem** 04

Descrição Ligante de cor castanho, compacto, de matriz areno-limosa sem inclusões.

Interpretação Interstícios da UE0553.

UE 0568 Sedimentar **Sondagem** 04

Descrição Ligante de cor amarelo acastanhado, compacto, de matriz areno-limosa sem inclusões.

Interpretação Interstícios da UE0551.

UE 0569 Sedimentar **Sondagem** 04

Descrição Sedimentos de cor castanho escuro, compacto, de matriz areno-limosa, sem inclusões

Interpretação Interstícios da UE0549.

UE 0570 Sedimentar **Sondagem** 04

Descrição Sedimentos de cor castanho escuro, de compacidade fraca e matriz atreno-limosa sem inclusões.

Interpretação Interstícios da UE0554.

UE 0571 Sedimentar **Sondagem** 04

Descrição Sedimentos de cor castanho, compacidade fraca e matriz areno-argilosa.

Interpretação Interstícios da UE0561.

UE 0572 Sedimentar **Sondagem** 04

Descrição Sedimentos de cor castanho, compacidade média e matriz areno-limosa sem inclusões.

Interpretação Interstícios da UE0555.

UE 0573 Sedimentar **Sondagem** 04

Descrição Sedimentos de cor castanho, compacidade média e matriz areno-limosa sem inclusões.

Interpretação Interstícios da UE0558.

UE 0574 Sedimentar **Sondagem** 04

Descrição Sedimentos de cor castanho, compacidade média e matriz areno-limosa sem inclusões.

Interpretação Interstícios da UE0557.

UE 0575 Construída Muros **Sondagem** 04

Descrição

Interpretação Muro de divisão de propriedade em alvernaria granítica.

UE 0576 Construída Pavimento **Sondagem** 04

Descrição Conjunto de blocos graníticos de média e pequena dimensão, sem tratamento nem corte definido, dispostos de forma a criar uma superfície horizontalizada configurando um passeio.

Interpretação Calçada à Portuguesa que define o nível de circulação do logradouro.

Trabalhos Arqueológicos da U.A.U.M. / MEMÓRIAS, 7, 2010

UE 0577 Sedimentar **Sondagem** 04

Descrição Nível de cor castanho, muito compacto, de matriz areno-argiloso sem inclusões.

Interpretação Piso térreo.

UE 0578 Construída Pavimento **Sondagem** 04

Descrição Conjunto de blocos de tamanho médio que definem uma superfície horizontal. Apresentam na sua face visivel um desgaste.

Interpretação Calçada a portuguesa acresento da calçada UE0313.

UE 0579 Construída Pavimento **Sondagem** 04

Descrição Conjunto de blocos graníticos de tamanho médio que definem uma superfície horizontal. Em planta configura um semi-circulo. A face visível do seus elementos apresentam um desgaste.

Interpretação Calçada associada as UE0577 e UE0578 que pode corresponder a um rearranjo do nível de circulação do logradouro.

UE 0580 Construída Outro **Sondagem** 04

Descrição Monólito sub-quadrangular bem esquadrado colodado de peito.

Interpretação Funcionalidade não apurada.

UE 0581 Construída Muros **Sondagem** 04

Descrição Parede em alvenaria irregular, constituída por blocos graníticos de média e grandes dimensão. Apresenta um revestimento UE0596.

Interpretação Muro de divisão que pertence ao compartimento que configuram as paredes UE0334, UE0326.

UE 0582 Sedimentar **Sondagem** 04

Descrição Ligante de cor castanho amarelado, compacto, de matriz areno-argilosa composta por saibro e argila sem inclusões.

Interpretação Preenchimento das juntas de parede UE0326.

UE 0583 Sedimentar **Sondagem** 04

Descrição Ligante de cor amarelo acastanhado, compacto de matriz areno-argilosa composta por saibro e argila sem inclusões.

Interpretação Preenchimento das juntas da parede UE0334.

UE 0584 Construída Outro **Sondagem** 04

Descrição Alinhamento de blocos graníticos de tamanho médio de forma tendencialmente rectangular colocados de peito.

Interpretação Cobertura da canalização UE0673 e UE0860.

UE 0585 Sedimentar **Sondagem** 02

Descrição Aterro de cor castanho claro, compacto, de matriz limo-arenosa com inclusões de fragmentos de telha e tijolo.

Interpretação Aterro de enchimento da vala de fundação de UE0091.

UE 0586 Sedimentar **Sondagem** 02

Descrição Aterro de cor castanho amarelado, compacto, de matriz limo-arenosa com inclusões de argila e argamassas.

Interpretação Aterro de enchimento da vala de fundação UE0091/UE0092.

UE 0587 Sedimentar **Sondagem** 02

Descrição Aterro de coloração castanho escuro, compacto, de matriz limo-arenosa com inclusões de argila e fragmentos de tijolo.

Interpretação Aterro de enchimento da vala de fundação da UE0091 muro da cerca do convento dos Remédios.

UE 0588 Sedimentar **Sondagem** 02

Descrição Aterro de cor castanho escuro, compacto, de matriz limo-arenosa com inclusões de materiais de construção e carvões.

Interpretação Aterro de nivelamento.

Trabalhos Arqueológicos da U.A.U.M. / MEMÓRIAS, 7, 2010

UE 0589 Sedimentar **Sondagem** 02

Descrição Aterro de cor castanho claro, pouco compacto, de matriz areno-limosa com inclusões de materiais de construção.

Interpretação Aterro resultante de obra.

UE 0590 Sedimentar **Sondagem** 02

Descrição Aterro de cor castanho amarelado escuro, compacto , de matriz limo-arenosa com inclusões de materiais de construções.

Interpretação Aterro de nivelamento equivalente a UE0130 enchimento da vala de fundação do colector UE0135.

UE 0591 Sedimentar **Sondagem** 02

Descrição Camada de aterro de cor castanha, compacta , de matriz limo-arenosa inclui raízes e fragmentos de tijolo.

Interpretação Nível de abandono.

UE 0592 Sedimentar **Sondagem** 02

Descrição Aterro igual à UE 0544.

Interpretação Aterro de nivelamento.

UE 0593 Sedimentar **Sondagem** 02

Descrição Camada de aterro de cor castanho muito escuro, compacta, de matriz limo-arenosa com elevada percentagem de blocos graníticos e grandes calhaus.

Interpretação Aterro de enchimento da vala de fundação do alicerce UE0141/0142.

UE 0594 Sedimentar **Sondagem** 06

Descrição Aterro de cor cinzento muito escuro, pouco compacto, de matriz limo-arenosa sem inclusões.

Interpretação Aterro de enchimento.

UE 0595 Sedimentar **Sondagem** 06

Descrição Camada de aterro de cor amarelo avermelhado, compacto, de matriz arenosa com inclusões de carvões e fragmentos de tijolo e telha.

Interpretação Nível de aterro com veios ferruginosos.

UE 0596 Sedimentar **Sondagem** 04

Descrição Argamassa de cor castanho claro, compacta, de matriz arenosa composta por areia e cal.

Interpretação Emboço para acabamento caiado.

UE 0597 Sedimentar **Sondagem** 04

Descrição Nível de cor branco, compacto, de matriz arenosa composta por areia e cal, sem inclusões.

Interpretação Nível de obra.

UE 0598 Construída Pavimento **Sondagem** 04

Descrição Conjunto de blocos graníticos de pequenas dimensões colocadas por forma a criar uma superfície horizontal. Apresentam na sua face visível um desgaste.

Interpretação Calçada tipo portuguesa.

UE 0599 Sedimentar **Sondagem** 04

Descrição Nível de cor castanho escuro, pouco compacto, de matriz areno-limosa com inclusões de argamassa.

Interpretação Preparação de assentamento de UE0598.

UE 0600 Sedimentar **Sondagem** 04

Descrição Nível lenticular de cor castanho escuro, compacto, de matriz areno-linosa sem inclusões.

Interpretação Possível piso ou camada de nivelamento.

Trabalhos Arqueológicos da U.A.U.M. / MEMÓRIAS, 7, 2010

UE 0601 Sedimentar **Sondagem** 04

Descrição Nível sedimentar de cor cinzento, friável, de matriz arenosa sem inclusões.

Interpretação Desperdícios de obra

UE 0602 Sedimentar **Sondagem** 04

Descrição Argamassa de cor amarelo avermelhado, pouco compacto, de matriz areno-argilosa

Interpretação Desperdícios de obra.

UE 0603 Sedimentar **Sondagem** 04

Descrição Nível sedimentar de cor castanho, compacto, de matriz areno-limosa sem inclusões.

Interpretação Aterro de nivelamento.

UE 0604 Sedimentar **Sondagem** 04

Descrição Aterro de cor castanho amarelado, pouco compacto, de matriz arenosa com inclusões de argila e fragmentos de materiais de construção.

Interpretação Aterro de enchimento.

UE 0605 Construída Pavimento **Sondagem** 04

Descrição Cimento tipo Portland (cersitado).

Interpretação Nível de circulação sobre a calçada UE0598.

UE 0606 Construída Pavimento **Sondagem** 04

Descrição Cimento tipo portland não cersitado.

Interpretação Nível de circulação em sobre a calçada UE0610.

UE 0607 Construída Pavimento **Sondagem** 04

Descrição Cimento tipo portland.

Interpretação Nível de circulação em sobre a calçada UE0609.

UE 0608 Construída Pavimento **Sondagem** 04

Descrição Conjunto de cinco blocos graníticos rectangulares afeiçoados colocados de peito.

Interpretação Lancis delimitadores do nível de circulação.

UE 0609 Construída Pavimento **Sondagem** 04

Descrição Conjunto de blocos graníticos de média dimensão sem corte definido, colocados por forma a criar uma superfície horizontal.

Interpretação Calçada tipo portuguesa.

UE 0610 Construída Pavimento **Sondagem** 04

Descrição Conjunto de blocos graníticos de média dimensão que definem uma superfície horizontal, apresentam as faces visível desgastadas

Interpretação Calçada tipo portuguesa.

UE 0611 Construída Outro **Sondagem** 04

Descrição Estrutura sub-quadrangular constituída por blocos graníticos cimentados com argamassa de areia e cal.

Interpretação Não apurada.

UE 0612 Construída Outro **Sondagem** 04

Descrição Bloco granítico quadrangular colocado de peito com quatro orifícios.

Interpretação Tampa para depuração de águas pluviais.

Trabalhos Arqueológicos da U.A.U.M. / MEMÓRIAS, 7, 2010

UE 0613 Sedimentar **Sondagem** 04

Descrição Aterro de cor castanho, compacto, de matriz arenosa com inclusões de fragmentos de materiais construtivos.

Interpretação Aterro de nivelamento.

UE 0614 Construída Outro **Sondagem** 04

Descrição Conjunto de três condutas granítica com sulco em semi-círculo talhado. longitudinalmente.

Interpretação Canalização de água.

UE 0615 Construída Outro **Sondagem** 04

Descrição Igual a UE0614 orientada de S/N.

Interpretação Canalização de água.

UE 0616 Construída Muros **Sondagem** 04

Descrição Muro em alvenaria constituído por blocos de média e grande dimensões, cujo o aparelho não é visível.

Interpretação Muro de delimitação de propriedade

UE 0617 Construída Outro **Sondagem** 04

Descrição Monólitos graníticos salientes em relação ao paramento definido por UE0616.

Interpretação Alicerce de parede em alvernaria granítica irregular.

UE 0618 Sedimentar **Sondagem** 04

Descrição Aterro heterogéneo constituído por argamassas de argila e material de contrução muito fragmentado.

Interpretação Aterro que se formou após a demolição/saque do muro, preenche a interface UE0619.

UE 0619 Interface de ruptura **Sondagem** 04

Descrição Vala aberta sobre o muro.

Interpretação Vala de saque/desmantelamento do muro UE0198.

UE 0620 Sedimentar **Sondagem** 04

Descrição Ligante constituído essencialmente por saibro e cal.

Interpretação Ligante do muro UE0616.

UE 0621 Sedimentar **Sondagem** 04

Descrição Sedimentos essencialmente arenosos.

Interpretação Ligante do muro UE0581.

UE 0622 Sedimentar **Sondagem** 04

Descrição Depósito constituído essencialmente por argamassa de cal e areia não consolidada.

Interpretação Aterro de obra.

UE 0623 Sedimentar **Sondagem** 04

Descrição Sedimentos arenosos.

Interpretação Terra que colmata os espaços entre as pedras da calçada UE0598.

UE 0624 Sedimentar **Sondagem** 04

Descrição Sedimentos arenosos.

Interpretação Terra que colmata os espaços entre as pedras da calçada UE0610.

Trabalhos Arqueológicos da U.A.U.M. / MEMÓRIAS, 7, 2010

UE 0625 Sedimentar **Sondagem** 04

Descrição Sedimentos arenosos.

Interpretação Terra que colmata os espaços entre as pedras da calçada UE0609.

UE 0626 Sedimentar **Sondagem** 04

Descrição Ligante constituído essencialmente por saibro e cal.

Interpretação Ligante do alicerce UE0617

UE 0627 Sedimentar **Sondagem** 04

Descrição Sedimentos arenosos.

Interpretação Terra que colmata os espaços entre as pedras da calçada UE0559.

UE 0628 Sedimentar **Sondagem** 04

Descrição Sedimentos areno-argilosos.

Interpretação Ligante do alicerce UE0563.

UE 0629 Sedimentar **Sondagem** 04

Descrição Sedimentos areno-argilosos.

Interpretação Ligante do muro UE0288.

UE 0630 Sedimentar **Sondagem** 06

Descrição Aterro de cor amarelo, compacto, de matriz areno-limosa com inclusões de carvões.

Interpretação Aterro de enchimento.

UE 0631 Sedimentar **Sondagem** 06

Descrição Aterro de cor castanho, pouco compacto, de matriz arenosa sem inclusões.

Interpretação Aterro de enchimento.

UE 0632 Interface de ruptura **Sondagem** 06

Descrição Interface de planta irregular.

Interpretação Interface que poderá estar associada a vala de fundação do poço UE0192?

UE 0633 Sedimentar **Sondagem** 06

Descrição Aterro de cor amarelo, compacto, de matriz areno-limosa com inclusões de fragmentos de tijolo.

Interpretação Aterro de enchimento.

UE 0634 Sedimentar **Sondagem** 06

Descrição Nível de cor vermelho acastanhado, endurecido, com inclusões de ferro.

Interpretação Concreções ferruginosas por infiltração;

UE 0635 Sedimentar **Sondagem** 06

Descrição Aterro de cor castanho acinzentado escuro, pouco compacto, de matriz areno-limosa sem inclusões.

Interpretação Aterro de enchimento

UE 0636 Sedimentar **Sondagem** 06

Descrição Aterro de cor castanho escuro, compacto, de matriz limo-arenosa sem inclusões.

Interpretação Aterro de nivelamento.

Trabalhos Arqueológicos da U.A.U.M. / MEMÓRIAS, 7, 2010

UE 0637 Sedimentar **Sondagem** 04

Descrição Sedimentos areno-argilosos.

Interpretação Ligante do muro UE0575.

UE 0638 Sedimentar **Sondagem** 04

Descrição Igual a UE0576.

Interpretação Interstícios da UE0576.

UE 0639 Sedimentar **Sondagem** 04

Descrição Sedimentos arenosos.

Interpretação Terra que colmata os espaços entre as pedras da calçada UE0578.

UE 0640 Sedimentar **Sondagem** 04

Descrição Sedimentos arenosos.

Interpretação Terra que colmata os espaços entre as pedras da calçada UE0579.

UE 0641 Construída Outro **Sondagem** 04

Descrição Conjunto de blocos graníticos dispostos de forma a criar uma base de sustentação horizontal.

Interpretação Estrutura de assentamento da soleira UE0325.

UE 0642 Sedimentar **Sondagem** 04

Descrição Aterro bastante homogéneo de génese limosa sem macro-elementos e raro material cerâmico.

Interpretação Aterro de nivelamento.

UE 0643 Construída Outro **Sondagem** 04

Descrição Conjunto de blocos graníticos justapostos.

Interpretação Corresponde a cobertura da canalização UE0673, 0860.

UE 0644 Sedimentar **Sondagem** 04

Descrição Sedimentos limo-arenosos.

Interpretação Pode corresponder ao aterro de nivelamento sobre a estrutura UE0643.

UE 0645 Sedimentar **Sondagem** 04

Descrição Depósito constituído essencialmente por argamassas de argila e restos de argamassa de areia e cal.

Interpretação Aterro/piso de obra.

UE 0646 Sedimentar **Sondagem** 04

Descrição Nível circunscrito planimétricamente, constituido essencialmente por cinza e carvões concentrados com material cerâmico pulverizado.

Interpretação Desperdícios de obra.

UE 0647 Sedimentar **Sondagem** 04

Descrição Aterro constituído por sedimentos areno-limosos com substanciais inclusões de fragmentos pulverizados de liga de bronze.

Interpretação Aterro de enchimento.

UE 0648 Interface de ruptura **Sondagem** 04

Descrição Vala aberta nos sedimentos.

Interpretação Fossa detrítica.

Trabalhos Arqueológicos da U.A.U.M. / MEMÓRIAS, 7, 2010

UE 0649 Sedimentar **Sondagem** 04

Descrição Depósito constituído por material carbonizado.

Interpretação Piso/aterro de obra.

UE 0650 Sedimentar **Sondagem** 04

Descrição Depósito constituído essencialmente por argamassa de saibro e cal não consolidada.

Interpretação Piso/aterro de obra.

UE 0651 Sedimentar **Sondagem** 04

Descrição Depósito constituído por material carbonizado.

Interpretação Aterro de obra.

UE 0652 Sedimentar **Sondagem** 04

Descrição Aterro de cor castanho escuro, compacto, de matriz limo-arenosa com inclusões de carvões, fragmentos de metal e fragmentos de materiais de construção.

Interpretação Aterro de obra.

UE 0653 Sedimentar **Sondagem** 04

Descrição Aterro de cor castanho escuro, compacto de matriz limo-arenosa com cascalho. Inclui argila, carvões, e fragmentos de materiais de construção.

Interpretação Aterro resultante de obras.

UE 0654 Sedimentar **Sondagem** 04

Descrição Nível areno-limoso com inclusões de blocos graníticos.

Interpretação Pode corresponder ao enchimento da vala de fundação do muro UE0581.

UE 0655 Sedimentar **Sondagem** 04

Descrição Aterro de cor castanho escuro, compacto, de matriz limo-arenosa com inclusões de argila, carvões, argamassas e fragmentos de materiais de construção.

Interpretação Nível de abandono.

UE 0656 Sedimentar **Sondagem** 04

Descrição Camada de aterro de cor castanho escuro, compacta, de matriz limo-arenosa com cascalho. Apresenta inclusões de carvões, argamassa e fragmentos de tijolo.

Interpretação Aterro resultante de obras

UE 0657 Sedimentar **Sondagem** 04

Descrição Aterro limo-arenoso.

Interpretação Aterro de nivelamento.

UE 0658 Sedimentar **Sondagem** 04

Descrição Aterro bastante homogéneo sem macro-elementos, de matriz areno-limosa.

Interpretação Aterro de enchimento.

UE 0659 Sedimentar **Sondagem** 04

Descrição Nível constituido por desperdícios de obra, material de construção, cerâmica e argamassas não consolidadas.

Interpretação Aterro de obra.

UE 0660 Sedimentar **Sondagem** 06

Descrição Nível de cor castanho avermelhado, endurecido, de matriz arenosa com cascalho, sem inclusões.

Interpretação Nível empedrado anexo a UE0634.

Trabalhos Arqueológicos da U.A.U.M. / MEMÓRIAS, 7, 2010

UE 0661 Sedimentar **Sondagem** 06

Descrição Nível de cor castanho avermelhado, de matriz arenosa apresenta um veio ferruginoso.

Interpretação Pode corresponder à uma perturbação da UE0595.

UE 0662 Sedimentar **Sondagem** 04

Descrição Depósito muito circunscrito planimétricamente constituido por carvões substancialmente concentrados.

Interpretação Aterro de obra.

UE 0663 Sedimentar **Sondagem** 06

Descrição Nível de cor castanho avermelhado, endurecido, de matriz arenosa sem inclusões.

Interpretação Possível piso térreo.

UE 0664 Sedimentar **Sondagem** 04

Descrição Aterro heterogéneo limo-arenoso com alguns elementos pétreos de pequena dimensão.

Interpretação Aterro de nivelamento.

UE 0665 Sedimentar **Sondagem** 04

Descrição Depósito constituído por material de construção fragmentado e sedimentos limo-arenosos.

Interpretação Aterro de nivelamento.

UE 0666 Sedimentar **Sondagem** 04

Descrição Vestígios de caiação (película de cal e areia).

Interpretação Revestimento sobre o emboço.

UE 0667 Sedimentar **Sondagem** 04

Descrição Nível constituído essencialmente por areias finas e cal ou argila.

Interpretação Emboço para caiação.

UE 0668 Construída Outro **Sondagem** 04

Descrição Vestígios de caiação.

Interpretação Acabamento sobre o emboço UE0596.

UE 0669 Sedimentar **Sondagem** 02

Descrição Igual à UE0140.

Interpretação VER UE0140.

UE 0670 Sedimentar **Sondagem** 04

Descrição ANULADA

Interpretação ANULADA

UE 0671 Sedimentar **Sondagem** 04

Descrição Depósito constituído por sedimentos areno-limoso com material de construção fragmentado incluso.

Interpretação Aterro de obra.

UE 0672 Interface de ruptura **Sondagem** 04

Descrição Vala aberta nos sedimentos.

Interpretação Vala de fundação do poço UE0557.

Trabalhos Arqueológicos da U.A.U.M. / MEMÓRIAS, 7, 2010

UE 0673 Construída Outro **Sondagem** 04

Descrição Parede constituída por pequenas pedras graníticas sem tratamento visível montadas sobre si.

Interpretação Parede Norte da canalização.

UE 0674 Construída Muros **Sondagem** 07

Descrição Muro em alvenaria irregular constituído por blocos de tamanho grande conservando-se numa fiada.

Interpretação Muro ou alicerce associado a antiga rua da Águas.

UE 0675 Sedimentar **Sondagem** 06

Descrição Camada de aterro de cor castanho, muito compacto, de matriz areno-limosa com cascalho, sem inclusões.

Interpretação Possível piso

UE 0676 Sedimentar **Sondagem** 04

Descrição Depósito areno-limoso que inclui algum material de construção disperso e pequenas pedras inclusas.

Interpretação Aterro de enchimento.

UE 0677 Sedimentar **Sondagem** 04

Descrição ANULADA

Interpretação ANULADA

UE 0678 Interface de ruptura **Sondagem** 04

Descrição Vala aberta nos sedimentos.

Interpretação Fossa detrítica.

UE 0679 Sedimentar **Sondagem** 04

Descrição Depósito constituido por sedimentos areno-limosos com inclusões de material cerâmico com restos osteológicos queimados e carvões dispersos.

Interpretação Aterro de enchimento.

UE 0680 Sedimentar **Sondagem** 04

Descrição Depósito constituído por desperdícios de obra inclusos em sedimentos areno-limosos.

Interpretação Aterro de nivelamento.

UE 0681 Sedimentar **Sondagem** 04

Descrição Depósito constituído por desperdícios de obras (material de construção, argilas e argamassas não consolidadas).

Interpretação Aterro de enchimento.

UE 0682 Sedimentar **Sondagem** 04

Descrição Nível constituido por sedimentos arenosos com material de construção (tipologia Moderna/Contemporânea) incluso.

Interpretação Aterro de nivelamento.

UE 0683 Construída Muros **Sondagem** 07

Descrição Tramo de muro constituído por blocos graníticos de módulo parcilamente regular, de média dimensão. Conserva-se uma fiada muito irregular em planta.

Interpretação Pode corresponder a um fecho de vão de porta. É posterior a UE0767.

UE 0684 Sedimentar **Sondagem** 07

Descrição Argamassa de cal e saibro com pedra miúda e materiais de construção.

Interpretação Ligante da UE0683.

Trabalhos Arqueológicos da U.A.U.M. / MEMÓRIAS, 7, 2010

UE 0685 Sedimentar **Sondagem** 07

Descrição Aterro de cor castanho, compacto, de matriz limo-arenosa com blocos graníticos de vários tamanhos, inclui argila e fragmentos de telha e tijolo.

Interpretação Derrube associado as UE0686, UE0683.

UE 0686 Construída Muros **Sondagem** 07

Descrição Muro de alvenaria de dupla face constituído por pedras de tamanho médio com miolo UE0688, apenas conserva a última fiada.

Interpretação Muro de divisão de espaços adossado à UE0683.

UE 0687 Sedimentar **Sondagem** 07

Descrição

Interpretação Aterro de destruição.

UE 0688 Sedimentar **Sondagem** 07

Descrição Sedimentos de cor castanho escuro, compacidade média e matriz arenosa.

Interpretação Preenchimento das juntas da UE0686.

UE 0689 Construída Outro **Sondagem** 07

Descrição Estrutura em alvenaria irregular constituída por blocos de grande dimensões, sem tratamento nem corte definido apresenta somente um certo cuidado na montagem. escolhendo a face

Interpretação Alicerce.

UE 0690 Sedimentar **Sondagem** 07

Descrição Sedimentos de cor castanho escuro, compacto de matriz limo-arenosa com inclusões de fragmentos de tijolo e telha, carvões e argamassa.

Interpretação ligante da UE0689 e UE0674.

UE 0691 Sedimentar **Sondagem** 07

Descrição Aterro de cor castanho muito escuro, compacto, e matriz limo-argilosa com inclusões de argamassa e fragmentos de materiais de construção.

Interpretação Aterro de nivelamento.

UE 0692 Construída Muros **Sondagem** 07

Descrição Muro de dupla face, constiutído por blocos graníticos de módulo regular de média dimensão. Incorpora pequenos escaçilhos graníticos nas juntas. Opus vittatum.

Interpretação Muro Norte do edifício de grandes dimensões.

UE 0693 Sedimentar **Sondagem** 07

Descrição Aterro de cor cinzento escuro, compacto, de matriz areno-limosa com inclusões de carvões, e fragmentos de telha e tijolo.

Interpretação Aterro de enchimento.

UE 0694 Construída Outro **Sondagem** 07

Descrição Placa em cimento tipo portland.

Interpretação Revestimento em cimento de cabos eléctricos UE0698.

UE 0695 Construída Pavimento **Sondagem** 07

Descrição Elementos pétreos de diversos tamanhos com a superfície visível desgastada, sem tratemento nem corte definido, dispostos por forma a criar uma superfície horizontal.

Interpretação Calçada tipo portuguesa.

UE 0696 Sedimentar **Sondagem** 07

Descrição Sedimentos de cor cinzento escuro, de compacidade média e matriz limo-arenosa com inclusões de carvões e fragmentos de tijolo e telha.

Interpretação Interstícios de UE0695.

Trabalhos Arqueológicos da U.A.U.M. / MEMÓRIAS, 7, 2010

UE 0697 Sedimentar **Sondagem** 07

Descrição Sedimentos de cor castanho amarelado, compacto, de matriz limo-arenosa sem inclusões.

Interpretação Ligante do muro UE0692.

UE 0698 Construída Outro **Sondagem** 07

Descrição Conjunto de cabos eléctricos.

Interpretação Conjunto de cabos eléctricos.

UE 0699 Sedimentar **Sondagem** 07

Descrição Aterro de cor castanho amarelado escuro, compacto, de matriz limo-arenosa com inclusões de argila, carvões, blocos da UE0692, fragmentos de telha e tijolo de tipologia romana e xisto.

Interpretação Aterro de destruição corresponde ao terço superior da UE0870.

UE 0700 Construída Pavimento **Sondagem** 07

Descrição Nível constituído por uma argamassa (de saibro e cal?) arenosa que adquiriu a coloração avermelhada pela incrustação de fragmentos de material latericio aplicada de forma a criar

Interpretação Pavimento em opus signinum.

UE 0701 Sedimentar **Sondagem** 07

Descrição Substrato rochoso granítico.

Interpretação Substrato rochoso granítico.

UE 0702 Sedimentar **Sondagem** 07

Descrição Aterro de cor castanho amarelado, compactação fraca, de matriz limo-arenosa sem inclusões. Geologicamente semelhante à UE0699 mas não contém inclusões.

Interpretação Aterro de nivelamento, sela o edifício

UE 0703 Interface de ruptura **Sondagem** 07

Descrição Interface de ruptura.

Interpretação Corresponde ao momento de saque e demolição do edifício UE.0692, 0697, 0767, 0768 e outros.

UE 0704 Sedimentar **Sondagem** 07

Descrição Anulado

Interpretação Anulado

UE 0705 Sedimentar **Sondagem** 07

Descrição Aterro de cor castanho amarelado, de matriz arenosa com inclusões no seu terço superior de material latericio e argamassa.

Interpretação Aterro de destruição.

UE 0706 Sedimentar **Sondagem** 04

Descrição Nível constituído por areias finas, cal ou argila.

Interpretação Emboço para caiação.

UE 0707 Sedimentar **Sondagem** 04

Descrição Película de cal e areia.

Interpretação Caiação sobre o emboço UE0706.

UE 0708 Sedimentar **Sondagem** 06

Descrição Substrato rochoso granítico.

Interpretação Substrato rochoso granítico.

Trabalhos Arqueológicos da U.A.U.M. / MEMÓRIAS, 7, 2010

UE 0709 Sedimentar **Sondagem** 06

Descrição Camada de cor castanho escuro, friável, de matriz areno-limosa com cascalho, sem inclusões.

Interpretação Aterro de enchimento.

UE 0710 Sedimentar **Sondagem** 06

Descrição Camada de aterro de cor castanho amarelado escuro, compacto, de matriz areno-limosa sem inclusões.

Interpretação Aterro equivalente a UE0636.

UE 0711 Construída Outro **Sondagem** 04

Descrição Alicerce em alvernaria irregular, constituído por blocos de grande dimensão, mas tambem de pequena e média dimensão, sem tratamento visível,

Interpretação Alicerce da parede UE0334.

UE 0712 Sedimentar **Sondagem** 06

Descrição Sedimentos arenosos.

Interpretação Ligante do muro UE0711.

UE 0713 Sedimentar **Sondagem** 06

Descrição Igual à UE0594

Interpretação Aterro de enchimento.

UE 0714 Sedimentar **Sondagem** 06

Descrição Aterro de cor castanho escuro, compacto, de matriz limo-arenosa sem inclusões.

Interpretação Aterro de enchimento preexistente à vala UE0717 e ao enchimento da vala UE0716.

UE 0715 Sedimentar **Sondagem** 06

Descrição Aterro de cor castanho escuro, compacto, de matriz areno-limosa sem inclusões.

Interpretação Aterro de enchimentoda vala UE0717.

UE 0716 Interface de ruptura **Sondagem** 06

Descrição Interface de secção ravinante

Interpretação Vala aberta nos sedimentos.

UE 0717 Construída Outro **Sondagem** 10

Descrição Manilha tubular tipo macho-fêmea em Cimento Portland.

Interpretação Manilha de saneamento.

UE 0718 Sedimentar **Sondagem** 06

Descrição Aterro de cor cinzento muito escuro, compacto, de matriz arenosa com inclusões de pedra miúda.

Interpretação Aterro de enchimento da vala UE0716.

UE 0719 Sedimentar **Sondagem** 04

Descrição Maciço rochoso.

Interpretação Substrato rochoso granítico.

UE 0720 Interface de ruptura **Sondagem** 04

Descrição Vala aberta nos sedimentos.

Interpretação Desaterro para captação/manipulação da UE0719, materializada pelas marcas de talhe na rocha.

Trabalhos Arqueológicos da U.A.U.M. / MEMÓRIAS, 7, 2010

UE 0721 Sedimentar **Sondagem** 04

Descrição Nível horizontalizado de sedimentos essencialmente arenosos.

Interpretação Aterro de enchimento onde assenta a canalização UE0860, UE0673, UE0548.

UE 0722 Sedimentar **Sondagem** 04

Descrição Nível limo-arenoso.

Interpretação Aterro que se formou após a inutilização da canalização UE0860, UE0548.

UE 0723 Interface de ruptura **Sondagem** 04

Descrição Vala aberta nos sedimentos.

Interpretação Vala de fundação da canalização UE0860, UE0673, UE0548.

UE 0724 Sedimentar **Sondagem** 04

Descrição Aterro constituído por sedimentos limo-arenosos sem macro-elementos.

Interpretação Aterro de enchimento da UE0725.

UE 0725 Interface de ruptura **Sondagem** 04

Descrição Vala aberta nos sedimentos.

Interpretação Rasgo nos sedimentos de funcionalidade não apurada.

UE 0726 Interface de ruptura **Sondagem** 04

Descrição Interface atribuído para efeito de matriz.

Interpretação Vala de fundação da UE0711.

UE 0727 Interface de ruptura **Sondagem** 04

Descrição Interface de secção em V.

Interpretação A acção definida poderá constituir uma fase de obra associada ao alicerce UE0711 da parede UE0334.

UE 0728 Sedimentar **Sondagem** 04

Descrição Aterro constituído por desperdícios de pedra e sedimentos essencialmente arenosos.

Interpretação Aterro que se formou pela acção de captação de pedra.

UE 0729 Interface de ruptura **Sondagem** 04

Descrição Vala aberta nos sedimentos.

Interpretação Vala de fundação de canalização UE0733.

UE 0730 Construída Muros **Sondagem** 04

Descrição Bloco granítico disposto na vertical.

Interpretação Parede lateral de estrutura composta por UE0731,UE0730, anexa a UE0733.

UE 0731 Construída Outro **Sondagem** 04

Descrição Pequenos blocos graníticos dispostos na horizontal que adossam à UE0730.

Interpretação Possível leito ou nível de circulação.

UE 0732 Construída Outro **Sondagem** 04

Descrição Estrutura em alvernaria granítica.

Interpretação Estrutura de assentamento da UE0732.

Trabalhos Arqueológicos da U.A.U.M. / MEMÓRIAS, 7, 2010

UE 0733 Construída Outro **Sondagem** 04

Descrição Canalização constituída por duas caleiras graníticas com sulco semi-circular lavrado longitudinalmente.

Interpretação Canalização de água.

UE 0734 Construída Outro **Sondagem** 04

Descrição Fina placa de xisto.

Interpretação Tampa da canalização UE0733.

UE 0735 Interface de ruptura **Sondagem** 04

Descrição Vala aberta nos sedimentos.

Interpretação Vala de fundação da canalização UE0733.

UE 0736 Sedimentar **Sondagem** 04

Descrição Nível homogéneo constituído por sedimentos areno-limosos, sem macro-elementos e raras inclusões de material cerâmico.

Interpretação Aterro de nivelamento.

UE 0737 Sedimentar **Sondagem** 04

Descrição Aterro de cor castanho acinzentado escuro, compacto, de matriz limo-arenosa com inclusões de carvões e fragmentos de materiais de construção.

Interpretação Aterro de enchimento da vala de fundação UE0740 da canalização UE0733.

UE 0738 Construída Outro **Sondagem** 04

Descrição Cimento

Interpretação Ligante da estrutura UE0733.

UE 0739 Sedimentar **Sondagem** 04

Descrição Argamassa de cor amarela, de matriz arenosa constituída por areia e cal.

Interpretação Ligante da estrutura UE0732.

UE 0740 Interface de ruptura **Sondagem** 04

Descrição Vala aberta nos sedimentos.

Interpretação Rasgo para implantação de UE0744.

UE 0741 Sedimentar **Sondagem** 04

Descrição Aterro de génese arenosa homogéneo.

Interpretação Aterro de enchimento.

UE 0742 Sedimentar **Sondagem** 04

Descrição Depósito constituido por aterros diversos.

Interpretação Aterro que se formou com a passagem de máquinas durante o desaterro do sector C.

UE 0743 Sedimentar **Sondagem** 04

Descrição Aterro de cor castanho, de matriz areno-limosa com inclusões de carvões,argamassas e fragmentos de telha e tijolo

Interpretação Enchimento de nivelamento.

UE 0744 Construída Outro **Sondagem** 04

Descrição Cano tubular, macho-fêmea, em cimento tipo. Portland para canalização de águas pluviais.

Interpretação Colector de águas canalização de águas pluviais.

Trabalhos Arqueológicos da U.A.U.M. / MEMÓRIAS, 7, 2010

UE 0745 Construída Outro **Sondagem** 04

Descrição Bloco granítico disposto na horizontal.

Interpretação Estrutura associada ao cano de gás sob UE0751.

UE 0746 Sedimentar **Sondagem** 04

Descrição Nível heterogéneo constituído por sedimentos de génese variável.

Interpretação Aterro de enchimento.

UE 0747 Sedimentar **Sondagem** 04

Descrição Nível de sustentação da UE0750. Cobre, presumivelmente, uma canalização de gás (que se observa em plano).

Interpretação Aterro de enchimento.

UE 0748 Construída Outro **Sondagem** 04

Descrição Lancil bem esquadrado de morfologia quadrangular.

Interpretação Lancil actual passeio da Av. da Liberdade.

UE 0749 Interface de ruptura **Sondagem** 04

Descrição Vala aberta nos sedimentos.

Interpretação Rasgo para implantação de UE0744.

UE 0750 Construída Outro **Sondagem** 04

Descrição Conduta de gás ou electricidade.

Interpretação Conduta de gás ou electricidade.

UE 0752 Sedimentar **Sondagem** 04

Descrição Aterro de cor castanho, compacto, de matriz areno-limosa com inclusões de fragmentos de materiais de construção.

Interpretação Aterro resultante do abandono da acção de extracção de pedra 0720

UE 0753 Sedimentar **Sondagem** 07

Descrição Aterro de cor castanho acinzentado escuro, pouco compacto, de matriz arenosa com inclusões de bolsas de argamassa e areia.

Interpretação Aterro de nivelamento.

UE 0754 Construída Outro **Sondagem** 07

Descrição Monólito granítico.

Interpretação Alicerce da UE0689.

UE 0755 Construída Outro **Sondagem** 07

Descrição Monólito granítico de forma tendencialmente quandrangular bem afeiçoado.

Interpretação Pode configurar um degrau.

UE 0756 Construída Pavimento **Sondagem** 07

Descrição Igual à UE0700.

Interpretação Nível de circulação em opus signinum.

UE 0757 Sedimentar **Sondagem** 07

Descrição Nível lenticular, de cor cinzento claro, friável, de matriz arenosa sem inclusões.

Interpretação Nível de abandono

Trabalhos Arqueológicos da U.A.U.M. / MEMÓRIAS, 7, 2010

UE 0758 Sedimentar **Sondagem** 07

Descrição Aterro de cor castanho amarelado escuro, pouco compacto, de matriz arenosa sem inclusões.

Interpretação Aterro de nivelamento.

UE 0759 Sedimentar **Sondagem** 04

Descrição Sedimentos areno-limosos.

Interpretação Sedimentos que colmatam os espaços entre as pedras da calçada UE0373.

UE 0760 Construída Outro **Sondagem** 07

Descrição Monólito rectangular com "almofadado" na face visível.

Interpretação Possível remate de estrado ou degrau.

UE 0761 Construída Outro **Sondagem** 07

Descrição Conjunto de dois monólitos graníticos de forma quadrangular, afeiçoados, que ladeiam a UE0760. Individualizou-se por não apresentar o acabamento almofadado da UE0760.

Interpretação Possível remate de estrado ou degrau.

UE 0762 Sedimentar **Sondagem** 07

Descrição Aterro de cor castanho amarelado escuro, pouco compacto, de matriz areno-limosa sem inclusões.

Interpretação Aterro de enchimento.

UE 0763 Sedimentar **Sondagem** 07

Descrição Aterro de cor castanho, de matriz arenosa sem inclusões.

Interpretação Aterro de nivelamento.

UE 0764 Interface de ruptura **Sondagem** 07

Descrição Interface de planta semi-circular.

Interpretação Momento de destruíção e saque do edifício.

UE 0765 Sedimentar **Sondagem** 07

Descrição Aterro de cor castanho, de matriz areno-limosa, com inclusões de pedras.

Interpretação Corresponde ao lastro UE.0766.

UE 0766 Sedimentar **Sondagem** 07

Descrição Nível de cor castanho amarelado escuro, compacto, de matriz arenosa composta por saibro e pequenos calhaus, sem inclusões.

Interpretação Lastro de assentamento da UE0700.

UE 0767 Construída Muros **Sondagem** 07

Descrição Muro constituído por blocos graníticos toscamente afeiçoados, montados em fiadas regulares com escaçilhos de pedra miúda e fragmentos de tijolos nas juntas. Opus tipo vittatum.

Interpretação Muro Este do edifício de grandes dimensões. Corresponde a uma reestruturação do muro original UE.0823.

UE 0768 Sedimentar **Sondagem** 07

Descrição Igual à UE0684.

Interpretação Ligante do muro UE0767.

UE 0769 Interface de ruptura **Sondagem** 07

Descrição Interface de planta tendencialmente rectilínea.

Interpretação Rasgo para assentamento da UE0760 e UE0761.

Trabalhos Arqueológicos da U.A.U.M. / MEMÓRIAS, 7, 2010

UE 0770 Sedimentar **Sondagem** 07

Descrição Aterro de cor castanho, pouco compacto, de matriz arenosa sem inclusões.

Interpretação Aterro de enchimento.

UE 0771 Interface de ruptura **Sondagem** 07

Descrição Interface de planta rectilínea.

Interpretação Possível vala de fundação do muro UE.0767

UE 0772 Sedimentar **Sondagem** 07

Descrição Aterro de cor castanho amarelado escuro, pouco compacto, de matriz arenosa sem inclusões.

Interpretação Aterro de enchimento da vala UE0771.

UE 0773 Interface de ligação **Sondagem** 07

Descrição Interface de planta rectilínea.

Interpretação Pode corresponder ao fecho de vão de porta. Acrescento ao muro UE.0767.

UE 0774 Sedimentar **Sondagem** 07

Descrição Aterro de cor castanho escuro, pouco compacto, de matriz areno-limosa com inclusões de carvões.

Interpretação Aterro de enchimento do rasgo UE0775.

UE 0775 Interface de ruptura **Sondagem** 07

Descrição Interface de planta irregular.

Interpretação Vala de fundação da segunda fase de remodelação do muro UE0776.

UE 0776 Sedimentar **Sondagem** 07

Descrição Aterro de cor amarelo acastanhado, pouco compacto, de matriz arenosa sem inclusões.

Interpretação Aterro de nivelamento.

UE 0777 Sedimentar **Sondagem** 07

Descrição Aterro de cor cinzento muito escuro, pouco compacto, de matriz arenosa com inclusões de carvões.

Interpretação Aterro de nivelamento.

UE 0778 Sedimentar **Sondagem** 07

Descrição Aterro de cor castanho amarelado, pouco compacto, de matriz arenosa sem inclusões.

Interpretação Aterro de nivelamento.

UE 0779 Sedimentar **Sondagem** 07

Descrição Aterro de cor castanho amarelado, pouco compacto, de matriz arenosa sem inclusões.

Interpretação Aterro de nivelamento.

UE 0780 Sedimentar **Sondagem** 07

Descrição Nível lenticular de cor castanho acinzentado escuro, pouco compacto, de matriz arenosa com inclusões de carvões.

Interpretação Nível de abandono e de contacto com UE0782.

UE 0781 Sedimentar **Sondagem** 07

Descrição Nível lenticular saibroso.

Interpretação Depósito lenticular de saibro.

Trabalhos Arqueológicos da U.A.U.M. / MEMÓRIAS, 7, 2010

UE 0782 Sedimentar **Sondagem** 07

Descrição Nível sedimentar de coloração preto, compacto, de matriz arenosa, contém inclusões de carvões em grande percentagem.

Interpretação Depósito de desperdício de obras com evidências de combustão.

UE 0783 Sedimentar **Sondagem** 07

Descrição Nível sedimentar de cor vermelho, pouco compacto, de matriz arenosa sem inclusões.

Interpretação Nível rubificado por acção de UE0782.

UE 0784 Sedimentar **Sondagem** 07

Descrição Aterro de cor castanho amarelado claro, pouco compacto, de matriz arenosa sem incluões.

Interpretação Aterro de enchimento da vala UE0792.

UE 0785 Sedimentar **Sondagem** 07

Descrição Aterro de cor castanho acinzentado escuro, compacto, de matriz areno-limosa sem inclusões.

Interpretação Aterro de nivelamento.

UE 0786 Sedimentar **Sondagem** 07

Descrição Aterro de cor castanho acinzentado escuro, pouco compacto de matriz limo-arenosa com inclusões de bolsas de saibro.

Interpretação Aterro de nivelamento.Provável piso de obra.

UE 0787 Sedimentar **Sondagem** 07

Descrição Aterro de cor castanho, pouco compacto, de matriz arenosa sem inclusões.

Interpretação Aterro de enchimento da vala UE0788.

UE 0788 Interface de ruptura **Sondagem** 07

Descrição Interface de planta tendencialmente circular

Interpretação De funcionalidadae não apurada

UE 0789 Interface de ruptura **Sondagem** 07

Descrição Interface de planta rectilínea.

Interpretação Vala de fundação da UE0692.

UE 0790 Sedimentar **Sondagem** 07

Descrição Aterro de cor cinzento escuro, pouco compacto, de matriz limo-arenosa com inclusões de fragmentos de tijolo.

Interpretação Aterro de enchimento da vala de fundação UE0789 do muro UE0692.

UE 0791 Sedimentar **Sondagem** 07

Descrição Alteração granítica de cor cinzento, friável, de matriz arenosa sem inclusões.

Interpretação Alteração granítica com perturbações possivelmente dada a acção da passagem de água.

UE 0792 Interface de ruptura **Sondagem** 07

Descrição Interface de secção curvilínea.

Interpretação Vala de fundação da UE0684.

UE 0793 Sedimentar **Sondagem** 07

Descrição Aterro de cor amarelo acastanhado, compacto, de matriz areno-argilosa sem inclusões.

Interpretação Aterro que se formou após o saque UE.0797 do muro UE.0798;

Trabalhos Arqueológicos da U.A.U.M. / MEMÓRIAS, 7, 2010

UE 0794 Sedimentar **Sondagem** 07

Descrição Igual à UE0501.

Interpretação Possível piso de obra associada à construção do muro UE0684.

UE 0795 Sedimentar **Sondagem** 07

Descrição Aterro de cor castanho, fraca compacidade de matriz arenosa sem inclusões.

Interpretação Aterro de enchimento.

UE 0796 Sedimentar **Sondagem** 07

Descrição Aterro saibroso de cor amarelo, pouco compacto, de matriz arenosa sem inclusões.

Interpretação Aterro de nivelamento.

UE 0797 Interface de ruptura **Sondagem** 07

Descrição Interface de tendencialmente semi-circular.

Interpretação Vala de saque do muro UE.0798.

UE 0798 Construída Muros **Sondagem** 07

Descrição Muro constituído por blocos graníticos de módulo regular de média dimensão, com ligante em argamassa amarela e escaçilhos nas juntas.Opus vittatum.

Interpretação Vestígios de muro saqueado, que adossava a UE0823, com orientação E/O.

UE 0799 Sedimentar **Sondagem** 07

Descrição Aterro de cor castanho amarelado, pouco compacto, de matriz areno-limosa sem inclusões.

Interpretação Aterro que se formou após o saque do muro UE0798.

UE 0800 Sedimentar **Sondagem** 05

Descrição Aterros de cor variável, compacidade fraca e matriz arenosa com inclusões de fragmentos materiais de construção, carvões e ossos.

Interpretação Aterros resultantes da demolição das habitações da antiga rua das águas.

UE 0801 Sedimentar **Sondagem** 07

Descrição Sedimentos de cor castanho, compacidade média e matriz arenosa sem inclusões.

Interpretação Ligante do muro UE0798.

UE 0802 Construída Outro **Sondagem** 07

Descrição Bloco integrante no muro UE0683 individualizado por estar saliente em relação ao paramento definido por UE0683.

Interpretação Bloco de travamento entre a UE0683 e UE0798.

UE 0803 Interface de ruptura **Sondagem** 07

Descrição Interface de planta irregular.

Interpretação Rasgo equivalente à UE0788.

UE 0804 Sedimentar **Sondagem** 07

Descrição Aterro de cor castanho amarelado, friável, de matriz arenosa com inclusões de fragmentos de tijolo.

Interpretação Aterro de enchimento.

UE 0805 Interface de ruptura **Sondagem** 07

Descrição Interface de secção em U.

Interpretação Vala de fundação do alicerce UE0754.

Trabalhos Arqueológicos da U.A.U.M. / MEMÓRIAS, 7, 2010

UE 0806 Interface de ruptura **Sondagem** 07

Descrição Interface de secção tendencialmente semi-circular.

Interpretação Fossa detrítica.

UE 0807 Sedimentar **Sondagem** 07

Descrição Aterro pouco compacto de matriz areno-limosa, com inclusões de carvões e fragmentos de telha e tijolo.

Interpretação Aterro de enchimento da UE0806.

UE 0808 Sedimentar **Sondagem** 07

Descrição Nível sedimentar de cor castanho acinzentado escuro, compacto, de matriz arenosa com inclusão de um veio ferruginoso.

Interpretação Piso térreo.

UE 0809 Interface de ruptura **Sondagem** 07

Descrição Interface de secção tendencialmente semi-circular.

Interpretação Vala de fundação de UE0810.

UE 0810 Construída Outro **Sondagem** 07

Descrição Conjunto de pedras graníticas dispostas na horizontal.

Interpretação Possível parede ou alicerce.

UE 0811 Sedimentar **Sondagem** 07

Descrição Aterro de cor castanho acinzentado muito escuro, pouco compacto, de matriz areno-limosa sem inclusões.

Interpretação Aterro de enchimento.

UE 0812 Sedimentar **Sondagem** 07

Descrição Sedimentos de cor castanho acinzentado muito escuro, móvel, de matriz areno-limosa sem inclusões

Interpretação bolsa.

UE 0813 Sedimentar **Sondagem** 07

Descrição Aterro de cor castanho amarelado escuro, friável, de matriz areno-limosa sem inclusões.

Interpretação Aterro de nivelamento onde assenta o derrube UE0699.

UE 0814 Sedimentar **Sondagem** 07

Descrição Aterro de cor cinzento muito escuro, pouco compacto, de matriz areno-limosa sem inclusões.

Interpretação Aterro de enchimento da vala de fundação UE0805 da estrutura UE0754 e 0674.

UE 0815 Sedimentar **Sondagem** 07

Descrição Aterro de cor castanho amarelado escuro, pouco compacto, de matriz limo-arenosa sem inclusões.

Interpretação Aterro de nivelamento.

UE 0816 Sedimentar **Sondagem** 07

Descrição Depósito de cor castanho muito escuro, endurecido, de matriz arenosa sem inclusões.

Interpretação Piso de obra.

UE 0817 Sedimentar **Sondagem** 07

Descrição Aterro de cor castanho amarelado, pouco compacto, de matriz arenosa sem inclusões.

Interpretação Aterro de enchimento.

Trabalhos Arqueológicos da U.A.U.M. / MEMÓRIAS, 7, 2010

UE 0818 Interface de ruptura **Sondagem** 07

Descrição Interface de planta rectilínea.

Interpretação Vala de fundação do muro UE0798.

UE 0819 Sedimentar **Sondagem** 07

Descrição Aterro de cor castanho, pouco compacto, de matriz arenosa sem inclusões.

Interpretação Aterro de enchimento da vala de fundação UE0818 do muro UE0798.

UE 0820 Sedimentar **Sondagem** 07

Descrição Depósito de agamassa de argila e saibro cor amarelo, pouco compacto, de matriz argilo-arenosa com inclusões de pedra miúda.

Interpretação Nível remataria o muro UE0798 à cota do nível de circulação. Argamassa de nivelamento.

UE 0821 Sedimentar **Sondagem** 07

Descrição Camada de lixiviação (igual à UE0701)

Interpretação Camada de lixiviação (igual à UE0701)

UE 0822 Sedimentar **Sondagem** 07

Descrição Igual à UE0756

Interpretação Remate tipo "rodapé" em opus signinum (UE0756 e UE0700) anexo ao muro UE0767.

UE 0823 Construída Muros **Sondagem** 07

Descrição Muro constituído por blocos graníticos de modulo regular, com dupla face afeiçoada, montado em fiadas regulares com escaçilhos de pedra miúda nas juntas. Opus vittatum.

Interpretação Corresponde á fachada Este do plano original do edificio;

UE 0824 Sedimentar **Sondagem** 07

Descrição Sedimentos de cor castanho escuro, de matriz arenosa sem inclusões.

Interpretação Ligante do muro UE0823.

UE 0825 Interface de ligação **Sondagem** 07

Descrição Interface de secção rectilínea.

Interpretação Momento de acrescento ao muro UE0823.

UE 0826 Interface de ruptura **Sondagem** 07

Descrição Interface de secção rectilínea.

Interpretação Vala de fundação do alicerce UE0827.

UE 0827 Construída Outro **Sondagem** 07

Descrição Alicerce constituído por blocos graníticos de média e grande dimensões incluiu tijolo, o seu aparelho não é preceptível. O miolo é constituído por sedimentos castanho escuro.

Interpretação Alicerce de parede.

UE 0828 Sedimentar **Sondagem** 07

Descrição Aterro de cor castanho escuro, pouco compacto, de matriz limo-arenosa sem inclusões.

Interpretação Aterro de enchimento da vala de fundação UE.0826.

UE 0829 Interface de ruptura **Sondagem** 07

Descrição Interface de secção rectangular

Interpretação Fossa detrítica.

Trabalhos Arqueológicos da U.A.D.M. / MEMÓRIAS, 7, 2010

UE 0830 Sedimentar **Sondagem** 07

Descrição Aterro de cor castanho, friável, de matriz arenosa com inclusões de fragmentos cerâmica, telha e tijolo.

Interpretação Aterro da vala UE0829 constituído por material cerâmico.

UE 0831 Sedimentar **Sondagem** 07

Descrição Aterro de cor castanho acinzentado, pouco compacto, de matriz arenosa sem inclusões.

Interpretação Aterro de nivelamento.

UE 0832 Sedimentar **Sondagem** 07

Descrição Aterro de cor castanho, pouco compacto, de matriz areno-limosa com inclusões de fragmentos de telha e tijolo.

Interpretação Aterro de nivelamento.

UE 0833 Sedimentar **Sondagem** 07

Descrição Igual à UE0814

Interpretação Aterro de enchimento da vala de fundação UE0805 da estrutura UE0674.

UE 0834 Interface de ruptura **Sondagem** 07

Descrição Interface de secção em U.

Interpretação Fossa detrítica.

UE 0835 Sedimentar **Sondagem** 07

Descrição Aterro de cor cinzento muito escuro, compacto, de matriz limo-arenosa com inclusões de carvões e fragmentos de tijolo.

Interpretação Aterro de enchimento.

UE 0836 Sedimentar **Sondagem** 07

Descrição Igual à UE0815.

Interpretação Aterro de nivelamento.

UE 0837 Sedimentar **Sondagem** 06

Descrição Aterro de cor amarelo acastanhado, pouco compacto, de matriz arenosa sem inclusões.

Interpretação Aterro de enchimento resultante da captação de pedra.

UE 0838 Sedimentar **Sondagem** 04

Descrição Aterro de cor castanho acinzentado escuro, compacto, de matriz areno-limosa sem inclusões.

Interpretação Camada de aterro equivalente à UE0838.

UE 0839 Sedimentar **Sondagem** 06

Descrição Aterro de cor castanho, pouco compacto, de matriz areno-limosa sem inclusões.

Interpretação aterro de enchimento semelhante à UE0838.

UE 0840 Sedimentar **Sondagem** 06

Descrição Aterro de cor castanho, pouco compacto, de matriz areno-limosa sem inclusões.

Interpretação Aterro de nivelamento.

UE 0841 Sedimentar **Sondagem** 06

Descrição Aterro de cor castanho, pouco compacto, de matriz arenosa sem inclusões.

Interpretação Aterro de enchimento.

Trabalhos Arqueológicos da U.A.U.M. / MEMÓRIAS, 7, 2010

UE 0842 Sedimentar **Sondagem** 06

Descrição Aterro de cor castanho acinzentado escuro, pouco compacto, de matriz areno-limosa sem inclusões.

Interpretação Aterro de enchimento.

UE 0843 Sedimentar **Sondagem** 06

Descrição Igual à UE0838.

Interpretação Igual à UE0838.

UE 0844 Sedimentar **Sondagem** 06

Descrição Aterro de cor amarelo, de matriz arenosa sem inclusões.

Interpretação Aterro de enchimento.

UE 0845 Sedimentar **Sondagem** 06

Descrição Aterro de cor castanho, compacto, matriz areno-limosa sem inclusões.

Interpretação Aterro de enchimento

UE 0846 Sedimentar **Sondagem** 03

Descrição Camada de aterro de coloração castanha, de matriz limo-arenosa, compacta.

Interpretação Aterro de enchimento da vala da implantação UE0087, dos quatro colectores UE0077.

UE 0847 Sedimentar **Sondagem** 06

Descrição Camada de aterro de cor castanho amarelado escuro, pouco compacto, de matriz arenosa com cascalho sem inclusões.

Interpretação Aterro de enchimento

UE 0848 Sedimentar **Sondagem** 06

Descrição Igual à UE0848 com menos percentagem de pedra miúda.

Interpretação Aterro de enchimento.

UE 0849 Sedimentar **Sondagem** 06

Descrição Igual à UE0848 com inclusões de saibro.

Interpretação Aterro de enchimento.

UE 0850 Sedimentar **Sondagem** 03

Descrição Aterro de cor castanha, de matriz areno-limosa sem inclusões.

Interpretação Depósito primário.

UE 0851 Interface de ruptura **Sondagem** 03

Descrição Interface de planta semi-circular.

Interpretação Vala de funcionalidade não apurada.

UE 0852 Sedimentar **Sondagem** 07

Descrição Aterro de cor castanho, pouco compacto, de matriz arenosa com inclusões de fragmentos de telha e tijolo.

Interpretação Nível de destruição.

UE 0853 Sedimentar **Sondagem** 07

Descrição Igual à UE0852, apresenta menos material laterício incluso.

Interpretação Nível de destruição.

Trabalhos Arqueológicos da U.A.U.M. / MEMÓRIAS, 7, 2010

UE 0854 Sedimentar **Sondagem** 07

Descrição Aterro de cor castanho, pouco compacto, de matriz arenosa com inclusões de material laterício e alguma pedra miúda.

Interpretação Aterro de nivelamento.

UE 0855 Interface de ruptura **Sondagem** 07

Descrição Interface de secção em U.

Interpretação Vala de funcionalidade não apurada.

UE 0856 Sedimentar **Sondagem** 07

Descrição Aterro de cor castanho amarelado escuro, pouco compacto, de matriz areno-limosa sem inclusões.

Interpretação Aterro de enchimento da vala UE0836.

UE 0857 Sedimentar **Sondagem** 07

Descrição Igual à UE0800.

Interpretação Aterros resultantes da demolição das habitações da antiga rua das Águas.

UE 0858 Interface de ligação **Sondagem** 04

Descrição Interface de planta circular

Interpretação Corresponde a acção de remodelação do poço que consistiu na construção de mais uma fiada com remate.

UE 0859 Sedimentar **Sondagem** 04

Descrição Aterro de cor preto, friável, de matriz arenosa com inclusões de carvões.

Interpretação Nível de obra com vestígios de combustão.

UE 0860 Construída Outro **Sondagem** 04

Descrição Igual à UE0673.

Interpretação Parede sul da canalização composta pelas UE0584 e UE0673.

UE 0861 Sedimentar **Sondagem** 04

Descrição Aterro de cor castanho, semelhante em termos de sedimentologia a UE0676, distingue de um filete de argamassa de saibro e cal.

Interpretação Aterro associado ao alicerce UE0711 e UE0712.

UE 0862 Sedimentar **Sondagem** 04

Descrição Aterro de cor castanho escuro, pouco compacto, de matriz limo-arenosa sem inclusões.

Interpretação Aterro de enchimento da vala de fundação UE0723 da canalização UE0584, UE0860, UE0673.

UE 0863 Sedimentar **Sondagem** 04

Descrição Igual à UE0345.

Interpretação Aterro de enchimento.

UE 0864 Interface de ruptura **Sondagem** 04

Descrição Interface de planta tendencialmente rectilínea.

Interpretação Interface da vala de fundação do muro UE0626, UE0617, UE0616, UE0620.

UE 0865 Sedimentar **Sondagem** 04

Descrição Aterro de cor castanho acinzentado muito escuro, compacto, de matriz areno-limosa sem inclusões.

Interpretação Aetrro de enchimento da vala de fundação UE0864.

Trabalhos Arqueológicos da U.A.U.M. / MEMÓRIAS, 7, 2010

UE 0866 Sedimentar **Sondagem** 04

Descrição Aterro de cor variável, pouco compacto, de matriz arenosa com blocos graníticos. Apresenta inclusões de fragmentos de materiais de construção.

Interpretação Derrube do muro UE0326.

UE 0867 Sedimentar **Sondagem** 04

Descrição Aterro de cor variável, pouco compacto, de matriz arenosa com inclusões de fragmentos de materiais de construção.

Interpretação Derrube do muro UE0334.

UE 0869 Sedimentar **Sondagem** 07

Descrição Nivel lenticular de cor vermelho amarelado, pouco compacto, de matriz arenosa com inclusões de material laterício muito fragmentado.

Interpretação Possível piso de circulação após demolição?

UE 0870 Sedimentar **Sondagem** 07

Descrição Nível sedimentar de cor castanho amarelado escuro, pouco compacto, de matriz arenosa sem inclusões. Semelhante à UE0758.

Interpretação Aterro de demolição.

UE 0871 Sedimentar **Sondagem** 07

Descrição Igual à UE0782.

Interpretação Nível de incêndio.

UE 0872 Sedimentar **Sondagem** 07

Descrição Igual à UE0782.

Interpretação Nível de incêndio.

UE 0873 Sedimentar **Sondagem** 07

Descrição Aterro de cor amarelo acastanhado, pouco compacto, de matriz areno-argilosa sem inclusões.

Interpretação Aterro de enchimento.

UE 0874 Interface de ruptura **Sondagem** 07

Descrição Interface de secção irregular.

Interpretação Vala de implantação do colector UE0879.

UE 0875 Sedimentar **Sondagem** 07

Descrição Aterro de cor cinzento acastanhado muito escuro, compacto, de matriz areno-limosa com inclusões de fragmentos de telha e tijolo.

Interpretação Aterro de enchimento da vala UE0874.

UE 0876 Sedimentar **Sondagem** 07

Descrição Cimento Portland.

Interpretação Ligante da caixa de recepção de águas UE0877.

UE 0877 Construída Outro **Sondagem** 07

Descrição Estrutura de forma quadrangular em alvenaria de cimento constituída por blocos de cimento de dimensões padronizadas (20X20X50cm) ligadas por cimento configurado uma caixa.

Interpretação Caixa de recepção de águas.

UE 0878 Sedimentar **Sondagem** 07

Descrição Aterro de pó de pedra e gravilha, cor castanho acinzentado, pouco compacto, de matriz arenosa sem inclusões.

Interpretação Terço superior do aterro do colector, tuvenã.

Trabalhos Arqueológicos da U.A.U.M. / MEMÓRIAS, 7, 2010

UE 0879 Construída Outro **Sondagem** 07

Descrição Cano tubular em cimento portland de encaixe tipo macho -fémêa.

Interpretação Colector de águas pluviais.

UE 0880 Construída Outro **Sondagem** 07

Descrição Cone em cimento.

Interpretação Para acesso ao interior da caixa.

UE 0881 Sedimentar **Sondagem** 07

Descrição Gravilha granítica.

Interpretação Preparação para assentamento da caixa UE0877 e cano UE0879.

UE 0882 Sedimentar **Sondagem** 07

Descrição Aterro de cor castanho escuro, compactação média e matriz areno-limosa com inclusões de fragmentos de materiais de construção e ossos.

Interpretação Aterro resultante da demolição da antiga rua das Àguas.

UE 0883 Interface de ruptura **Sondagem** 07

Descrição Interface de secção curvilínea.

Interpretação Vala para implantação dos cabos elétricos UE0694 e UE0698.

UE 0884 Sedimentar **Sondagem** 07

Descrição Aterro de cor castanho amarelado escuro, pouco compactado, com matriz areno-limosa sem inclusões.

Interpretação Igual à UE0870.

UE 0885 Sedimentar **Sondagem** 07

Descrição Nível sedimentar lenticular, compacto, de matriz areno-limosa sem inclusões.

Interpretação Nível que preenche a vala UE0883.

UE 0886 Sedimentar **Sondagem** 07

Descrição Nível saibroso, de cor castanho amarelado, compactação fraca, de matriz arenosa sem inclusões.

Interpretação Preparação para assentamento da UE0887.

UE 0887 Sedimentar **Sondagem** 07

Descrição Pó de pedra.

Interpretação Depósito de assentamento e sinalização da UE0888.

UE 0888 Construída Outro **Sondagem** 07

Descrição Cabos eléctricos.

Interpretação Cabos eléctricos.

UE 0889 Sedimentar **Sondagem** 07

Descrição Aterro de cor variável, compactação média e matriz arenosa sem inclusões.

Interpretação Aterro de enchimento

UE 0890 Sedimentar **Sondagem** 07

Descrição Aterro de cor castanho escuro, compactação média e matriz arenosa sem inclusões.

Interpretação Aterro de nivelamento

Trabalhos Arqueológicos da U.A.U.M. / MEMÓRIAS, 7, 2010

UE 0891 Sedimentar **Sondagem** 07

Descrição Igual à UE0819.

Interpretação Aterro de enchimento.

UE 0892 Interface de ruptura **Sondagem** 07

Descrição Igual à UE0792.

Interpretação Possível vala de fundação do muro saqueado.

UE 0893 Sedimentar **Sondagem** 07

Descrição Aterro de cor castanho amarelado, pouco compacto, de matriz areno-limosa composta por saibro e sedimentos limosos, sem inclusões.

Interpretação Nível de circulação?

UE 0894 Construída Outro **Sondagem** 02

Descrição Bloco de cimento de tipo Portland com base em pedra miúda.

Interpretação Constitui o enchimento da vala UE0028 no entanto a sua funcionalidade é indeterminada, poderá ser uma estrutura de protecção de cabos,à semalhança de outras encontradas nesta

UE 0895 Construída Pavimento **Sondagem** Acomp.Sec

Descrição Blocos graníticos de tamanho médio sem afeiçoamento dispostos de peito por fim a criar uma superficie horizontalizada.

Interpretação Pavimento pétreo.

UE 0896 Construída Pavimento **Sondagem** Acomp.Sec

Descrição Estrutura pétrea constituída por blocos graníticos de tamanho médio a pequeno com um único bloco de tamanho grande, dispostos por forma a criar uma superficie horizontal.

Interpretação Pavimento pétreo.

UE 0897 Construída Muros **Sondagem** Acomp.Sec

Descrição Muro em alvenaria ciclópica constituida por blocos de tamanho médio a grande sem afeiçoamento. Apresenta negativos de broca.

Interpretação Muro da cerca do antigo Convento dos Remédios.

UE 0898 Construída Muros **Sondagem** Acomp.Sec

Descrição Muro em alvenaria quase seca de blocos graníticos de tamanho grande a médio sem afeiçoamento com juntas irregulares. Apresenta vestígios de emboço UE0905 para

Interpretação Muro de orientação E/O encosta perpendicularmente ao muro do antigo Convento dos Remédios UE0907 configurando um compartimento.

UE 0899 Construída Muros **Sondagem** Acomp.Sec

Descrição Igual à UE0898, apresenta vestígios de emboço UE0906.

Interpretação Muro igual à UE0898 com um orientação E/O configurando um compartimento.

UE 0900 Sedimentar **Sondagem** Acomp.Sec

Descrição Sedimentos de cor castanho escuro, compacidade média e matriz limo-arenosa com inclusões de escaçilhos.

Interpretação Preenchimento dos interstícios do pavimento pétreo UE0895.

UE 0901 Sedimentar **Sondagem** Acomp.Sec

Descrição Sedimentos de cor castanho escuro, compacidade fraca e matriz limo-arenosa com inclusões de escaçilhos.

Interpretação Preenchimento dos interstícios do pavimento pétreo UE0896.

UE 0902 Sedimentar **Sondagem** Acomp.Sec

Descrição Sedimentos de cor castanho, de compacidade fraca e matriz limo-arenosa com inclusões de escaçilhos.

Interpretação Preenchimento dos interstícios do muro. UE0897.

Trabalhos Arqueológicos da U.A.UM / MEMÓRIAS, 7, 2010

UE 0903 Sedimentar **Sondagem** Acomp.Sec

Descrição Sedimentos de cor castanho esbranquiçado, de matriz arenosa.

Interpretação Preenchimento dos interstícios da UE0898 que não é uniforme e raro dado que se trata de uma alvenaria quase seca.

UE 0904 Sedimentar **Sondagem** Acomp.Sec

Descrição Sedimentos de cor castanho escuro, compacidade fraca e matriz limo-arenosa sem inclusões.

Interpretação Preenchimento dos intertícios do muro UE0899.

UE 0905 Sedimentar **Sondagem** Acomp.Sec

Descrição Argamassa de cal e areia.

Interpretação Emboço do muro UE0898.

UE 0906 Sedimentar **Sondagem** Acomp.Sec

Descrição Igual à UE0905.

Interpretação Emboço do muro UE0899.

UE 0907 Construída Muros **Sondagem** Acomp.Sec

Descrição Muro de alvenaria constituído por blocos de tamanho médio e alguns blocos de grandes dimensões, sem afeiçoamento, com juntas irregulares preenchidas pela UE0908 e vestígios de

Interpretação Acresento ou remodelação do muro da cerca do antigo convento dos Remédios UE0897.

UE 0908 Sedimentar **Sondagem** Acomp.Sec

Descrição Sedimentos de cor castanho, compactação fraca e matriz limo-arenosa com pedra miúda.

Interpretação Preenchimento das juntas do muro UE0907.

UE 0909 Construída Muros **Sondagem** 08

Descrição Muro de alvenaria irregular constituído por blocos de tamanho médio a grande sem afeiçoamento.

Interpretação Muro de contenção de terras?

UE 0910 Sedimentar **Sondagem** 08

Descrição Sedimentos de cor castanho, de compacidade fraca e matriz areno-limosa sem inclusões.

Interpretação Ligante da UE0909.

UE 0911 Sedimentar **Sondagem** 08

Descrição Aterro de cor castanho acinzentado escuro, pouco compacto, de matriz areno-limosa com inclusões de fragmentos de telha.

Interpretação Aterro de nivelamento.

UE 0912 Interface de ruptura **Sondagem** 08

Descrição Interface de planta rectilínea.

Interpretação Vala de fundação do muro UE0909.

UE 0913 Sedimentar **Sondagem** 08

Descrição Aterro de cor cinzento escuro, pouco compacto, de matriz areno-limosa com inclusões de pedra miúda.

Interpretação Aterro de enchimnto da vala de fundação UE0912.

UE 0914 Sedimentar **Sondagem** 08

Descrição Nível lenticular de cor preto, pouco compacto, de matriz arenosa com carvões inclusos.

Interpretação Nível de incêndio associado a obras?

Trabalhos Arqueológicos da U.A.U.M. / MEMÓRIAS, 7, 2010

UE 0915 Sedimentar **Sondagem** 08

Descrição Aterro de cor castanho, friável, de matriz arenosa sem inclusões.

Interpretação Aterro de nivelamento.

UE 0916 Sedimentar **Sondagem** 08

Descrição Nível saibroso hotizontalizado, de cor castanho amarelado, friável, de matriz arenosa sem inclusões.

Interpretação Aterro de nivelamento ou possível piso de obra.

UE 0917 Construída Outro **Sondagem** 08

Descrição Alicerce de alvenaria irregular constituído por blocos graníticos de tamanho médio a grande sem afeiçoamento.

Interpretação Alicerce do muro UE0909.

UE 0918 Sedimentar **Sondagem** 08

Descrição Igual à UE0910.

Interpretação Interstícios da UE0917.

UE 0919 Sedimentar **Sondagem** 08

Descrição Nível de cor castanho escuro, compacto, de matriz areno-limosa com alguns fragmentos de rocha inclusos.

Interpretação Aterro de utilização para extracção de pedra. Este aterro estende-se a Este sob o penedo removido.

UE 0920 Sedimentar **Sondagem** 08

Descrição Igual à UE0701.

Interpretação Rocha.

UE 0921 Construída Muros **Sondagem** 09

Descrição Muro constituído por blocos graníticos de modulo regular, com dupla face preparada, com escaçilhos e alguma pedra miúda e fragmentos de tijolos nas juntas. Conserva -se em 3

Interpretação Muro em opus quadratum.

UE 0922 Sedimentar **Sondagem** 09

Descrição Sedimentos de cor castanho amarelado, móvel, de matriz arenosa composta por argila e areia fina, sem inclusões.Recolheram-se alguns materiais cerâmicos.

Interpretação Ligante do muro UE0921.

UE 0923 Sedimentar **Sondagem** 10

Descrição Nível horizontalizado, essencialmente constituído por blocos de pequena e média dimensões envoltos em sedimentos de cor castanho amarelado escuro, compacto, de matriz arenosa sem

Interpretação Lastro de assentamento do opus signinum UE0924.

UE 0924 Sedimentar **Sondagem** 10

Descrição Nível sedimentar de cor vermelho amarelado, friável, composto por fragmentos de material laterício com argila ou cal.

Interpretação Vestígios de pavimento em opus signinum

UE 0925 Sedimentar **Sondagem** 10

Descrição Aterro de cor castanho escuro, pouco compacto, de matriz limo-arenosa com inclusões de fragmentos de telha e tijolo.

Interpretação Aterro de nivelamento

UE 0926 Sedimentar **Sondagem** 10

Descrição Nível de cor castanho amarelado, compacto, de matriz arenosa composto por saibro e pedra miúda sem inclusões. Encontra -se circunscrito em plano.

Interpretação Possível lastro para assentamento de...

Trabalhos Arqueológicos da U.A.U.M. / MEMÓRIAS, 7, 2010

UE 0927 Sedimentar **Sondagem** 10

Descrição Depósito constituído por carvões, cinzas e material osteológico.Admite abundantes pregos inclusos.

Interpretação Enterramento de cremação. Corresponde aos desperdícios de pira.

UE 0928 Interface de ruptura **Sondagem** 10

Descrição Rasgo operado nos sedimentos.

Interpretação Vala para enterramento

UE 0929 Construída Muros **Sondagem** 10

Descrição Estrutura muito desmantelada, constituída por pedras de tamanho diversos que parecem definir um alinhamento E/O.

Interpretação Muro do edifício, que limita o pavimento UE0924 a Norte.

UE 0930 Sedimentar **Sondagem** 10

Descrição Saibro de cor amarelo acastanhado, pouco compacto, de matriz arenosa sem inclusões.

Interpretação Ligante do muro UE0929.

UE 0931 Construída Outro **Sondagem** 10

Descrição Conjunto de blocos graníticos de diversos tamanhos sem afeiçoamento aparente, apresentam -se derrubados.

Interpretação Possível alicerce associado à antiga rua das Águas.

UE 0932 Sedimentar **Sondagem** 10

Descrição Aterro de cor cinzento muito escuro, pouco compacto, de matriz limo-arenosa sem inclusões.

Interpretação Aterro de enchimento.

UE 0933 Sedimentar **Sondagem** 10

Descrição Aterro de cor variável, compacto, composto por argamassa de saibro e cal, argamassa de argila com inclusões de fragmentos de materiais de construção.

Interpretação Aterro associado ao desmonte e demolição do edificado da Rua das Águas.

UE 0934 Sedimentar **Sondagem** 10

Descrição Igual à UE0926.

Interpretação Possível lastro para assentamento de ...

UE 0935 Interface de ruptura **Sondagem** 10

Descrição Interface de secção em V.

Interpretação Rasgo aberto para a implantação de UE0926.

UE 0936 Interface de ruptura **Sondagem** 10

Descrição Interface de secção tendencialmente en V.

Interpretação Vala de fundação da UE0934.

UE 0937 Interface de ruptura **Sondagem** 10

Descrição Interface de secção em V.

Interpretação Vala de fundação da UE0931.

UE 0938 Sedimentar **Sondagem** 10

Descrição Aterro de cor castanho escuro, pouco compacto, de matriz limo-arenosa sem inclusões.

Interpretação Aterro preexistente.

Trabalhos Arqueológicos da U.A.U.M. / MEMÓRIAS, 7, 2010

UE 0939 Sedimentar **Sondagem** 10

Descrição Depósito constituído por carvões, cinzas e material osteológico. Admite abundantes pregos inclusos.

Interpretação Enterramento de cremação. Corresponde aos desperdícios de pira.

UE 0940 Interface de ruptura **Sondagem** 10

Descrição Interface com secção tendencialmente em semi-circulo.

Interpretação Vala para enterramento.

UE 0941 Construída Pavimento **Sondagem** 10

Descrição Igual à UE0924.

Interpretação Vestigios de pavimento em Opus signinum.

UE 0942 Interface de ruptura **Sondagem** 10

Descrição Interface de secção em U.

Interpretação Interface de saque de uma provável estrutura indefinida?

UE 0943 Sedimentar **Sondagem** 10

Descrição Depósito de cor castanho, pouco compacto, de matriz arenosa sem inclusões.

Interpretação Aterro de enchimento.

UE 0944 Construída Outro **Sondagem** 10

Descrição Bloco granítico sem afeiçoamento nem preparação.

Interpretação Individualizado pelo facto da UE0924 terminar no contacto com este bloco o que poderá indicar constituir um muro.

UE 0945 Sedimentar **Sondagem** 10

Descrição Depósito constituído por carvões, cinzas e material osteológico.

Interpretação Enterramento de cremação.Corresponde a desperdícios de pira.

UE 0946 Interface de ruptura **Sondagem** 10

Descrição Interface de secção tendencialmente semi-circular.

Interpretação Vala para enterramento.

UE 0947 Sedimentar **Sondagem** 10

Descrição Igual à UE0923.

Interpretação Lastro de assentamento do pavimento em opus signinum UE0941.

UE 0948 Construída Outro **Sondagem** 10

Descrição Conjunto de estacas em betão armado.

Interpretação Estacaria de suporte as lajes para a construção do novo túnel.

UE 0949 Sedimentar **Sondagem** 11

Descrição Aterro de cor castanho muito escuro, pouco compacto, de matriz limo-arenosa com inclusões de carvões e fragmentos de telha e tijolo.

Interpretação Camada humosa que corresponde aos campos do convento dos Remédios.

UE 0950 Sedimentar **Sondagem** 10

Descrição Aterro de cor castanho, pouco compacto, de matriz arenosa sem inclusões.

Interpretação Aterro de enchimento e nivelamento que recobre enterramento UE0951 e UE0945.

Trabalhos Arqueológicos da U.A.U.M. / MEMÓRIAS, 7, 2010

UE 0951 Sedimentar **Sondagem** 10

Descrição Depósito constituído por carvões, cinzas e material osteológico.

Interpretação Enchimento associado ao enterramento UE.0939.

UE 0952 Sedimentar **Sondagem** 10

Descrição Nível de argila rubificada.

Interpretação Nível rubificado por acção do calor devido a deposição da UE0927.

UE 0953 Sedimentar **Sondagem** 10

Descrição Nível lenticular de cor castanho pálido, friável, de matriz arenosa sem inclusões.

Interpretação Nível de abandono do edifício.

UE 0954 Sedimentar **Sondagem** 10

Descrição Igual à UE0953.

Interpretação Nível de abandono do edifício

UE 0955 Sedimentar **Sondagem** 10

Descrição Sedimentos de compacidade fraca, de matriz limo-arenosa com inclusões de fragmentos de telha e tijolo.

Interpretação Ligante do alicerce UE0931.

UE 0956 Sedimentar **Sondagem** 10

Descrição Igual à UE0925

Interpretação Aterro de nivelamento.

UE 0957 Sedimentar **Sondagem** 10

Descrição Nível lenticular horizontalizado.

Interpretação Aterro de nivelamento.

UE 0958 Sedimentar **Sondagem** 10

Descrição Nível horizontalizado, de cor amarelo, pouco compacto, de matriz arenosa composta por argamassa de saibro sem inclusões.

Interpretação Possível piso térreo.

UE 0959 Sedimentar **Sondagem** 10

Descrição Aterro de cor castanho escuro, pouco compacto, de matriz limo-arenosa sem inclusões.

Interpretação Aterro de enchimento

UE 0960 Sedimentar **Sondagem** 10

Descrição Igual à UE0956.

Interpretação Aterro de enchimento.

UE 0961 Sedimentar **Sondagem** 10

Descrição Nível de argila rubificada.

Interpretação Alteração da argila submetida a elevada temperatura.

UE 0962 Sedimentar **Sondagem** 10

Descrição Igual à UE0932.

Interpretação Aterro de enchimento

Trabalhos Arqueológicos da U.A.U.M. / MEMÓRIAS, 7, 2010

UE 0963 Sedimentar **Sondagem** 10

Descrição Aterro de cor cinzento escuro, pouco compacto, de matriz arenosa sem inclusões.

Interpretação Aterro de enchimento.

UE 0964 Construída Outro **Sondagem** 10

Descrição Caixa quadrangular em alvenaria de tijolo burro com ligante em cimento UE.0965.

Interpretação Caixa de derivação para o sistema eléctrico.

UE 0965 Construída Outro **Sondagem** 10

Descrição Cimento tipo Portland.

Interpretação Cimenatação da caixa UE.0964.

UE 0966 Sedimentar **Sondagem** 10

Descrição Nivel horizontalizado de pó de pedra.

Interpretação Nível para assentamento dos cabos UE0966.

UE 0967 Construída Outro **Sondagem** 10

Descrição Placas de xisto.

Interpretação Placas de sinalização da existência de cabos eléctricos.

UE 0968 Construída Outro **Sondagem** 10

Descrição Cabo eléctrico.

Interpretação Cabo eléctrico.

UE 0969 Interface de ruptura **Sondagem** 10

Descrição Interface de secção rectilínea.

Interpretação Vala para implantação do cabo eléctrico UE0968.

UE 0970 Sedimentar **Sondagem** 10

Descrição Aterro de cor castanho, pouco compacto, de matriz arenosa com inclusões de argamassas, blocos graníticos e fragmentos de materiais de construção.

Interpretação Aterro de enchimento.

UE 0971 Sedimentar **Sondagem** 10

Descrição Aterro de cor castanho escuro, pouco compacto, de matriz limo-arenosa sem inclusões.

Interpretação Aterro de enchimento da vala de fundação da UE0937 do alicerce UE0931.

UE 0972 Sedimentar **Sondagem** 10

Descrição Aterro de cor castanho, pouco compacto, de matriz limo-arenosa com inclusões de bolsas de saibro e pedra miúda.

Interpretação Aterro de enchimento.

UE 0973 Sedimentar **Sondagem** 10

Descrição Aterro horizontalizado, de cor castanho, compacto, de matriz arenosa com inclusões de fragmentos de cerâmica.

Interpretação Possível nível de circulação exterior ao edifício.

UE 0974 Sedimentar **Sondagem** 10

Descrição Aterro horizontalizado de cor castanho escuro, pouco compacto, de matriz limo-arenosa sem inclusões.

Interpretação Possível nível de circulação exterior ao edifício.

Trabalhos Arqueológicos da U.A.U.M. / MEMÓRIAS, 7, 2010

UE 0975 Sedimentar **Sondagem** 10

Descrição Igual à UE0972

Interpretação Possível nível de circulação exterior ao edifício.

UE 0976 Interface de ruptura **Sondagem** 10

Descrição Interface de secção tendencialmente semi-circular.

Interpretação Possível vala de fundação da UE0944.

UE 0977 Sedimentar **Sondagem** 10

Descrição Igual à UE0970.

Interpretação Aterro de enchimento.

UE 0978 Construída Outro **Sondagem** 10

Descrição Tampa metálica.

Interpretação Tampa que sela a caixa de derivação UE0964/UE0965.

UE 0979 Interface de ruptura **Sondagem** 11

Descrição Interface de secção curvilínea.

Interpretação Rasgo para a implantação do colector.

UE 0980 Sedimentar **Sondagem** 11

Descrição Aterro de cor castanho, compacto, de matriz arenosa composta essencialmente por saibro com inclusões argamassa, placas de cimento betuminoso, paralelos de estrada.

Interpretação Aterro de enchimento.

UE 0981 Construída Outro **Sondagem** 11

Descrição Blocos graníticos de dimensão grande e média, montados em alvenaria ciclópica onde se observam perfurações de broca.

Interpretação Alicerce de muro da cerca do antigo Convento dos Remédios.

UE 0982 Sedimentar **Sondagem** 11

Descrição Sedimentos de cor castanho, de compactacidade média e matriz areno-limosa.

Interpretação Ligante do alicerce UE0981.

UE 0983 Interface de ruptura **Sondagem** 11

Descrição Interface de secção em V.

Interpretação Vala de fundação do alicerce UE0981 e UE0982.

UE 0984 Sedimentar **Sondagem** 11

Descrição Aterro de cor castanho escuro, pouco compacto, de matriz areno-limosa com inclusões de carvões, fragmentos de telha e alguns calhaus de grandes dimensões.

Interpretação Aterro de enchimento da vala UE0983.

UE 0985 Construída Muros **Sondagem** 11

Descrição Muro em opus Vittattum.

Interpretação Muro de delimitação do caminho UE1114.

UE 0986 Sedimentar **Sondagem** 11

Descrição Sedimentos de cor castanho, de compactação fraca e matriz areno-limosa sem inclusões.

Interpretação Ligante do muro UE0985.

Trabalhos Arqueológicos da U.A.U.M. / MEMÓRIAS, 7, 2010

UE 0987 Sedimentar **Sondagem** 11

Descrição Aterro horizontalizado de cor castanho, compacto, de matriz arenosa com inclusões de fragmentos de vidro e materiais de construção.

Interpretação Aterro de abandono posterior a necrópole.

UE 0988 Sedimentar **Sondagem** 11

Descrição Depósito de cor castanho, compacto, de matriz areno-limosa com inclusões de material laterício estilhaçado.

Interpretação Nivelamento de abandono da área enquanto necrópole de cremação.

UE 0989 Sedimentar **Sondagem** 11

Descrição Depósito de cor cinzento escuro, friável, de matriz arenosa sem inclusões.

Interpretação Aterro que preenche a UE1023.

UE 0990 Sedimentar **Sondagem** 11

Descrição Igual à UE0988.

Interpretação Aterro de uso da necrópole.

UE 0991 Sedimentar **Sondagem** 11

Descrição Aterro de cor castanho acinzentado escuro,pouco compacto, de matriz limo-arenosa com inclusões de areias e carvões.

Interpretação Camada de transição entre a UE0993, UE0990.

UE 0992 Sedimentar **Sondagem** 11

Descrição Igual à UE 0989.

Interpretação Camada de transição entre a camada UE0989 e UE0913.

UE 0993 Sedimentar **Sondagem** 11

Descrição Depósito de cor castanho acinzentado, pouco compacto, de matriz areno-limosa sem inclusões.

Interpretação Camada de transição UE0992.

UE 0994 Sedimentar **Sondagem** 11

Descrição Aterro de cor cinzento escuro, friável, de matriz arenosa inclui veios de limo.

Interpretação Aterro de nivelamento.

UE 0995 Sedimentar **Sondagem** 11

Descrição Aterro de cor castanho, pouco compacto, de matriz limo-arenosa com inclusões de fragmentos de tégula e tijolo.

Interpretação Nível de abandono ou destruição de uma estrutura desaparecida.

UE 0996 Sedimentar **Sondagem** 11

Descrição Aterro de cor castanho, pouco compacto, de matriz limo-arenosa com inclusões de blocos graníticos de grandes dimensões.

Interpretação Aterro de enchimento.

UE 0997 Sedimentar **Sondagem** 11

Descrição Depósito de cor cinzento, pouco compacto, de matriz areno-limosa sem inclusões.

Interpretação Nivelamento de abandono da área enquanto necrópole.

UE 0998 Sedimentar **Sondagem** 11

Descrição Igual à UE0997.

Interpretação Nivelamento de abandono da área equanto necrópole.

Trabalhos Arqueológicos da U.A.U.M. / MEMÓRIAS, 7, 2010

UE 0999 Interface de ruptura **Sondagem** 11

Descrição Igual à UE0979.

Interpretação Vala de implantação do colector.

UE 1000 Sedimentar **Sondagem** 11

Descrição Aterro de cor castanho, pouco compacto, de matriz areno-limosa sem inclusões.

Interpretação Aterro de enchimento.

UE 1001 Construída Outro **Sondagem** 11

Descrição Colector de águas canalizadas em fibro-cimento.

Interpretação Colector de águas canalizadas.

UE 1002 Construída Outro **Sondagem** 11

Descrição Alinhamento de blocos graníticos,com orientação O/E, de tamanho grande a médio sem afeiçoamento dispostos de peito, conservando-se numa fiada adossada ao alicerce UE0981.

Interpretação Poderá constituir o alicerce de uma parede de divisória que se desenvolveria para Este.

UE 1003 Sedimentar **Sondagem** 11

Descrição Igual à UE0903.

Interpretação Ligante da estrutura UE1002.

UE 1004 Construída Outro **Sondagem** 11

Descrição Estacas de betão armado.

Interpretação Estacaria colocada para a construção do novo túnel.

UE 1005 Sedimentar **Sondagem** 11

Descrição Aterro de cor castanho, pouco compacto, de matriz limo-arenosa sem inclusões.

Interpretação Aterro de enchimento sobre o colector UE1001.

UE 1006 Sedimentar **Sondagem** 11

Descrição Nível horizontalizado, de cor castanho, compacto, de matriz arenosa com inclusões de fragmentos de matrial cerâmico substancialmente compactado.

Interpretação Piso com características semelhante ao opus signinum.

UE 1007 Sedimentar **Sondagem** 11

Descrição Nível horizontalizado de cor castanho, endurecido de matriz arenosa com fragmentos de material de construção e pedra miúda agregados.

Interpretação Piso térreo.

UE 1008 Sedimentar **Sondagem** 11

Descrição Nível horizontalizado de cor castanho cinza escuro, friável, de matriz arenosa sem inclusões.

Interpretação Nível resultante da escorrências de águas.

UE 1009 Sedimentar **Sondagem** 11

Descrição Aterro heterogéneo, de cor cinzento, pouco compacto de matriz arenosa com inclusões de carvões.

Interpretação Enchimento muito alterado. Observou-se não concentrado pelo que se deduz que o enterramento foi desmantelado.

UE 1010 Sedimentar **Sondagem** 11

Descrição Nível de cor castanho acinzentado escuro, pouco compacto, de matriz areno-limosa sem inclusões.

Interpretação Camada de transição da UE0992 semelhante a UE0993.

Trabalhos Arqueológicos da U.A.U.M. / MEMÓRIAS, 7, 2010

UE 1011 Sedimentar **Sondagem** 11

Descrição Nível sedimentar de cor castanho, friável, com inclusões de carvões.

Interpretação Nível de abandono/destruição.

UE 1012 Sedimentar **Sondagem** 11

Descrição Igual à UE1008.

Interpretação Nível de abandono sobre o piso UE1007.

UE 1013 Interface de ruptura **Sondagem** 11

Descrição Interface de planta rectilínea.

Interpretação Vala de fundação da UE0985.

UE 1014 Sedimentar **Sondagem** 11

Descrição Aterro de cor cinzento muito escuro, compacto, com matriz arenosa sem inclusões.

Interpretação Aterro de enchimento da vala de fundação UE1014 do muro UE0985.

UE 1015 Sedimentar **Sondagem** 11

Descrição Aterro de cor cinzento muito escuro, compacto de matriz limo-arenosa com inclusões de carvões e fragmentos de telha.

Interpretação Aterro de enchimento.

UE 1016 Sedimentar **Sondagem** 11

Descrição Depósito de cor castanho amarelado, friável, de matriz arenosa sem inclusões.

Interpretação Depósito resultante de escorrências de águas.

UE 1017 Sedimentar **Sondagem** 11

Descrição Aterro de cor cinzento escuro, compacto, de matriz arenosa sem inclusões.

Interpretação Aterro de abandono.

UE 1018 Sedimentar **Sondagem** 11

Descrição Aterro de cor cinzento escuro, pouco compacto, de matriz limo-arenosa sem inclusões.

Interpretação Aterro de enchimento possível fase de abandono.

UE 1019 Interface de ruptura **Sondagem** 11

Descrição Interface de ruptura.

Interpretação Vala aberta nos sedimentos resultante de uma levada de água.

UE 1020 Sedimentar **Sondagem** 11

Descrição Aterro de cor cinzento, friável, de matriz arenosa sem inclusões.

Interpretação Aterro de enchimento, possível aterro de abandono.

UE 1021 Sedimentar **Sondagem** 11

Descrição Aterro de cor castanho amarelado escuro, friável, de matriz arenosa sem inclusões.

Interpretação Aterro de nivelamento.

UE 1022 Sedimentar **Sondagem** 11

Descrição Aterro de cor cinzento escuro, pouco compacto de matriz limo-arenosa sem inlcusões.

Interpretação Aterro de nivelamento.

Trabalhos Arqueológicos da U.A.U.M. / MEMÓRIAS, 7, 2010

UE 1023 Interface de ruptura **Sondagem** 11

Descrição Interface de secção em U.

Interpretação Possivel vala de saque de uma estrutura desaparecida.

UE 1024 Interface de ruptura **Sondagem** 11

Descrição Interface curvilíneo.

Interpretação Rasgo de funcionalidade não apurada.

UE 1025 Sedimentar **Sondagem** 11

Descrição Aterro de cor castanho muito escuro, compacto, de matriz arenosa sem inclusões.

Interpretação Aterro de enchimento.

UE 1026 Sedimentar **Sondagem** 11

Descrição Camada de aterro de cor castanho, pouco compacto, de matriz limo-arenosa com inclusões de carvões e fragmentos de telha e tijolo.

Interpretação Aterro de enchimento da vala de saque UE1023.

UE 1027 Sedimentar **Sondagem** 11

Descrição Aterro de cor castanho acinzentado escuro, pouco compacto, de matriz limo-arenosa sem inclusões.

Interpretação Aterro de nivelamento resultante do abandono.

UE 1028 Sedimentar **Sondagem** 11

Descrição Aterro de cor castanho acinzentado escuro, compacto, de matriz areno-limosa sem inclusões.

Interpretação Aterro de enchimento.

UE 1029 Sedimentar **Sondagem** 11

Descrição Aterro de cor castanho acinzentado escuro, pouco compacto, de matriz areno-limosa com inclusões de bolsas de argila endurecida.

Interpretação Aterro de enchimento da UE1036.

UE 1030 Sedimentar **Sondagem** 11

Descrição Aterro de cor castanho escuro, pouco compacto, de matriz areno-limosa sem inclusões.

Interpretação Aterro de nivelamento.

UE 1031 Sedimentar **Sondagem** 11

Descrição Nível sedimentar horizontalizado de cor castanho acinzentado, pouco compacto, de matriz arenosa com inclusões de material laterício estilhaçado.

Interpretação Aterro de nivelamento.

UE 1032 Sedimentar **Sondagem** 11

Descrição Aterro de cor castanho, muito compacto, de matriz arenosa com inclusões de pedra miúda e material de construção fragmentado.

Interpretação Possivel nível de circulação.

UE 1033 Sedimentar **Sondagem** 11

Descrição Nível sedimentar horizontalizado, de cor castanho escuro, muito compacto, de matriz areno-argilosa sem inclusões.

Interpretação Possível piso térreo.

UE 1034 Sedimentar **Sondagem** 11

Descrição Nível sedimentar horizontalizado, de cor castanho amarelado escuro, muito compacto, de matriz areno-argilosa sem inclusões.

Interpretação Piso térreo.

Trabalhos Arqueológicos da U.A.U.M. / MEMÓRIAS, 7, 2010

UE 1035 Interface de ruptura **Sondagem** 11

Descrição Interface de secção semi-circular.

Interpretação Rasgo de funcionalidade não apurada.

UE 1036 Interface de ruptura **Sondagem** 11

Descrição Interface de secção semi-circular.

Interpretação Rasgo de funcionalidade não apurada.

UE 1037 Sedimentar **Sondagem** 11

Descrição Depósito heterogéneo, pouco compacto, de matriz limo-arenosa sem inclusões.

Interpretação Aterro de enchimento.

UE 1038 Sedimentar **Sondagem** 11

Descrição Aterro de cor castanho, compacto, de matriz arenosa com inclusões de pedra e material de construção estilhaçado.

Interpretação Aterro de abandono que também pode ter funcionado como nível de circulação.

UE 1039 Sedimentar **Sondagem** 11

Descrição Aterro de cor castanho acinzentado escuro, compacto, de matriz limo-arenosa com inclusões de carvões.

Interpretação Aterro de enchimento.

UE 1040 Sedimentar **Sondagem** 11

Descrição Aterro lenticular, medianamente compacto, de matriz limo-arenosa com inclusões de carvões dispersos.

Interpretação Aterro de enchimento que recobre a UE.1057.

UE 1041 Sedimentar **Sondagem** 11

Descrição Nível lenticular de argila rubificada.

Interpretação Alteração da argila por acção do calor.

UE 1042 Interface de ruptura **Sondagem** 11

Descrição Interface de planta elipsoidal.

Interpretação Rasgo associado UE1057.Possível ustrinum.

UE 1043 Sedimentar **Sondagem** 11

Descrição Nível de cor castanho, pouco compacto, de matriz limo-arenosa sem inclusões.

Interpretação Aterro de enchimento ou de abandono.

UE 1044 Sedimentar **Sondagem** 11

Descrição Nível sedimentar de cor branco, friável, de matriz arenosa sem inclusões.

Interpretação Aterro de enchimento da vala UE1045.

UE 1045 Interface de ruptura **Sondagem** 11

Descrição Interface de ruptura.

Interpretação Rasgo que pode corresponder ao negativo de uma estrutura.

UE 1046 Sedimentar **Sondagem** 11

Descrição Aterro de cor castanho, pouco compacto, de matriz limo-arenosa sem inclusões.

Interpretação Aterro de nivelamento.

Trabalhos Arqueológicos da U.A.U.M. / MEMÓRIAS, 7, 2010

UE 1047 Sedimentar **Sondagem** 11

Descrição Aterro de cor castanho acinzentado escuro, pouco compacto de matriz limo-arenosa sem inclusões.

Interpretação Aterro de nivelamento.

UE 1048 Sedimentar **Sondagem** 11

Descrição Depósito homogéneo, sem macro elementos, de matriz limo-arenosa.Admite abundantes pregos.

Interpretação Enchimento que se formou após o saque da sepultura.

UE 1049 Interface de ruptura **Sondagem** 11

Descrição Interface de planta tendencialmente oblonga.

Interpretação Rasgo para enterramento de inumação.

UE 1050 Sedimentar **Sondagem** 11

Descrição Depósito constituído essencialmente por carvões e cinzas.

Interpretação Enterramento de cremação perturbado.

UE 1051 Sedimentar **Sondagem** 11

Descrição Depósito homogéneo, pouco compacto, de matriz limo-arenosa sem inclusões visíveis.

Interpretação Enchimento que se formou após o saque da sepultura.

UE 1052 Sedimentar **Sondagem** 11

Descrição Aterro compacto, de matriz arenosa sem inclusões.

Interpretação Enchimento que se formou após o saque da sepultura.

UE 1053 Sedimentar **Sondagem** 11

Descrição Aterro de cor castanho escuro, pouco compacto, de matriz arenosa sem inclusões.

Interpretação Depósitos primários de origem geológica;

UE 1054 Sedimentar **Sondagem** 13

Descrição Aterro de cor castanho escuro, pouco compacto de matriz areno-limosa com inclusões de carvões, pedra miúda e fragmentos de materiais de construção.

Interpretação Enchimento superficial.

UE 1055 Sedimentar **Sondagem** 13

Descrição Nível heterogéneo, de cor amarelo acastanhado, compacto, de matriz arenosa com inclusões de fragmentos de materiais de construção.

Interpretação Aterro de enchimento da vala de fundação UE.1056 do grande colector central.

UE 1056 Interface de ruptura **Sondagem** 13

Descrição Interface de secção em U.

Interpretação Vala de implantação do colector.

UE 1057 Sedimentar **Sondagem** 11

Descrição Depósito de carvões, cinzas com um troço de tronco carbonizado (possivelmente de sobreiro) e material osteológico incluso.

Interpretação Evidência de um possível ustrinum, parcialmente desmantelado.

UE 1058 Interface de ruptura **Sondagem** 13

Descrição Interface de secção rectilínea.

Interpretação Vala para colocação das manilhas protectoras do cabo eléctrico.

Trabalhos Arqueológicos da U.A.U.M. / MEMÓRIAS, 7, 2010

UE 1059 Construída Outro **Sondagem** 13

Descrição Conjunto de canos em cimento Portland

Interpretação Infra-estrutura de protecção de cabos eléctricos.

UE 1060 Sedimentar **Sondagem** 13

Descrição Aterro de cor castanho acinzentado escuro, de matriz areno-limosa sem inclusões.

Interpretação Aterro de enchimento.

UE 1061 Sedimentar **Sondagem** 13

Descrição Nível essencialemente limoso muito homogéneo.

Interpretação Enchimento associado ao enterramento.

UE 1062 Sedimentar **Sondagem** 13

Descrição Depósito de cor castanho acinzentado escuro, pouco, compacto, de matriz limo-arenosa com inclusões de carvões, e fragmentos de materal de construção.

Interpretação Aterro de enchimento.

UE 1063 Sedimentar **Sondagem** 11

Descrição Aterro de cor castanho amarelado escuro, compacto, de matriz arenosa com carvões inclusos.

Interpretação Aterro de enchimento.

UE 1064 Sedimentar **Sondagem** 13

Descrição Igual à UE1742.

Interpretação Aterro de enchimento compactado ou possível nível de circulação.

UE 1065 Construída Outro **Sondagem** 13

Descrição Estrutura em alvenaria, de planta circular, constituída por blocos graníticos afeiçoados reaproveitando alguns elementos arquitectónicos.

Interpretação Poço associado a um logradouro da Antiga rua das Águas.

UE 1066 Sedimentar **Sondagem** 13

Descrição Nível de cor castanho, muito compacto, de matriz arenosa com inclusões de pedra miúda e fragmentos de material de construção.

Interpretação Cangosta da Antiga rua das Águas (?);

UE 1067 Sedimentar **Sondagem** 13

Descrição Igual à UE1066.

Interpretação Repavimentação - Cangosta da antiga rua das Águas (?);

UE 1068 Sedimentar **Sondagem** 13

Descrição Depósito constituído essencialmante por fragmentos de vidro.

Interpretação Aterro que preenche o poço associado à destruição da antiga rua das Águas.

UE 1069 Construída Muros **Sondagem** 13

Descrição Alinhamento pétreo em alvenaria constituída por blocos de tamanho médio, sem afeiçoamento, orientado E/O.

Interpretação Muro de limite da primeira fase da via.

UE 1070 Sedimentar **Sondagem** 13

Descrição Sedimentos de cor castanho, compacidade média e de matriz areno-limosa sem inclusões.

Interpretação Ligante do muro UE1069.

Trabalhos Arqueológicos da U.A.U.M. / MEMÓRIAS, 7, 2010

UE 1071 Construída Muros **Sondagem** 13

Descrição Alinhamento pétreo em alvenaria irregular, constituida por blocos graníticos de diversas dimensões.

Interpretação Corresponde a um acresento da UE1069, após a destruição provocada pela UE1518.

UE 1072 Sedimentar **Sondagem** 13

Descrição Sedimentos de cor castanho amarealdo escuro, de compacidade média e matriz areno-limosas com inclusões de material cerâmico.

Interpretação Ligante e miolo do muro UE1071.

UE 1073 Sedimentar **Sondagem** 13

Descrição Depósito de cor castanho acinzentado escuro, compacto, de matriz arenosa sem inclusões.

Interpretação Preparação para assentamento da UE1064.

UE 1074 Sedimentar **Sondagem** 13

Descrição Depósito de cor castanho acinzentado escuro, compacto, de matriz arenosa sem inclusões.

Interpretação Repavimentação - Nivel de circulação (?);

UE 1075 Sedimentar **Sondagem** 13

Descrição Nível horizontalizado de cor castanho acinzentado escuro, compacto, de matriz arenosa inclui pedra miúda e fragmento de materiais de construção.

Interpretação Possível nível de circulação da via XVII.

UE 1076 Sedimentar **Sondagem** 13

Descrição Nível de cor castanho, pouco compacto, de matriz arenosa com inclusões de veios de limo.

Interpretação Preparação para assentamento da UE1075.

UE 1077 Construída Muros **Sondagem** 13

Descrição Muro de tipo "Opus Vittatum", de dupla face e miolo de terra UE1081 constituído por blocos de tamanho médio.

Interpretação Parede Sul do Mausoléu.

UE 1078 Interface de ruptura **Sondagem** 11

Descrição Interface de planta tendencialmente triangular.

Interpretação Rasgo de funcionalidade não apurada.

UE 1079 Interface de ruptura **Sondagem** 11

Descrição Interface de planta circular.

Interpretação Funcionalidade não apurada.

UE 1080 Sedimentar **Sondagem** 11

Descrição Aterro de cor castanho acinzentado escuro, pouco compacto, de matriz areno-limosa sem inclusões.

Interpretação Aterro de enchimento da UE1079.

UE 1081 Sedimentar **Sondagem** 13

Descrição Sedimentos de cor castanho, compacidade média e matriz areno-limosa sem inclusões.

Interpretação Ligante do muro UE.1077.

UE 1082 Construída Muros **Sondagem** 13

Descrição Muro em Opus Vittatum de orientação S/N, constituído por blocos graníticos de módulo regular, tendencialmente quadrangular de tamanho médio excepto na primeira fiada assentada

Interpretação Parede Oeste do Mausoleu.

Trabalhos Arqueológicos da U.A.U.M. / MEMÓRIAS, 7, 2010

UE 1083 Sedimentar **Sondagem** 13

Descrição Igual à UE1081.

Interpretação Ligante do muro UE1082.

UE 1084 Sedimentar **Sondagem** 13

Descrição Aterro de cor cor castanho acinzentado escuro, de cariz areno-limosa com inclusões de fragmentos de material cerâmico e pedra miúda.

Interpretação Aterro de enchimento após remoção do colector de águas UE1645.

UE 1085 Sedimentar **Sondagem** 13

Descrição Aterro de cor castanho acinzentado, pouco compacto, de matriz areno-limosa sem inlcusões.

Interpretação Aterro de nivelamento corresponde a uma camada de preparação da via XVII.

UE 1086 Interface de ruptura **Sondagem** 13

Descrição Interface de secção em U.

Interpretação Vala de funcionalidade não apurada.

UE 1087 Sedimentar **Sondagem** 13

Descrição Aterro de cor castanho, friável, de matriz areno-limosa sem inclusões.

Interpretação Aterro de enchimento.

UE 1088 Sedimentar **Sondagem** 13

Descrição Igual à UE1085.

Interpretação Aterro de nivelamento corespondente a uma camada de preparação da viaXVII.

UE 1089 Construída Outro **Sondagem** 13

Descrição Estacas em betão armado.

Interpretação Estacaria de suporte das lajes do túnel em construção.

UE 1090 Sedimentar **Sondagem** 11

Descrição Aterro de cor castanho pálido, friável, de matriz arenosa sem inclusões.

Interpretação Aterro de abandono.

UE 1091 Construída Outro **Sondagem** 14

Descrição Estrutura em alvenaria, de planta circular cujos blocos de grandes dimensões se apresentam com a face interior afeiçoada a picão.

Interpretação Poço moderno associado aos logradouros da antiga rua das Águas.

UE 1092 Sedimentar **Sondagem** 14

Descrição Sedimento de cor castanho escuro,de matriz areno-limosa com inclusão de pedra miúda.

Interpretação Ligante do poço UE1091.

UE 1093 Sedimentar **Sondagem** 14

Descrição Aterro de cor castanho, compacto, de matriz areno-limosa com inclusões de fragmentos de telha e tijolo.

Interpretação Aterro de enchimento que soterra o poço UE.1091, UE1092 resultante da demolição da antiga rua das Águas.

UE 1094 Construída Outro **Sondagem** 12

Descrição Cimento.

Interpretação Cimento de portecção dos canos UE.1095.

Trabalhos Arqueológicos da U.A.U.M. / MEMÓRIAS, 7, 2010

UE 1095 Construída Outro **Sondagem** 12

Descrição Canos em pvc.

Interpretação Canos para protecção de cabos éléctricos.

UE 1096 Interface de ruptura **Sondagem** 12

Descrição Interface de secção linear oblíquo.

Interpretação Vala para implantação do colector central (não observado = UE.879 da S.7).

UE 1097 Sedimentar **Sondagem** 12

Descrição Aterro de cor variável entre o castanho escuro e castanho amarelado claro, compacto, de matriz areno-limosa com inclusões de fragmentos de tijolo e telha.

Interpretação Aterro de enchimento da vala UE1096.

UE 1098 Interface de ruptura **Sondagem** 12

Descrição Interface de secção linear, oblíquo.

Interpretação Vala de funcionalidade não apurada.

UE 1099 Sedimentar **Sondagem** 12

Descrição Aterro de cor castanho, compacto, de matriz arenosa com inclusões de fragmentos de telha e tijolo.

Interpretação Aterro de enchimento da vala UE1098.

UE 1100 Sedimentar **Sondagem** 12

Descrição Aterro de cor castanho muito escuro, compacto, de matriz areno-limosa com inclusões de argila, carvões e fragmentos de tijolo.

Interpretação Enchimento sobre as infra-estruturas UE.1101/1102.

UE 1101 Construída Outro **Sondagem** 12

Descrição Cimento.

Interpretação Cimento de protecção de cabos.

UE 1102 Construída Outro **Sondagem** 12

Descrição Conjunto de três caixas em cimento, de secção quadrada com orientação E/O.

Interpretação Caixas de protecção de cabos eléctricos.

UE 1103 Sedimentar **Sondagem** 12

Descrição Aterro de cor cinzento muito escuro, compacto, de matriz areno-argilosa com inclusões de carvões.

Interpretação Aterro de nivelamento.

UE 1104 Sedimentar **Sondagem** 12

Descrição Aterro de cor castanho, compacto, de matriz arenosa com inclusões de carvões e fragmentos de tijolo.

Interpretação Aterro de nivelamento.

UE 1105 Sedimentar **Sondagem** 12

Descrição Aterro de cor castanho muito escuro, compacto, de matriz limo-arenosa com inclusões de carvões.

Interpretação Aterro de nivelamento.

UE 1106 Sedimentar **Sondagem** 12

Descrição Aterro de cor castanho escuro, compacto, de matriz arenosa com inclusões de carvões e fragmentos de material laterício.

Interpretação Aterro de nivelamento.

Trabalhos Arqueológicos da U.A.D.M. / MEMÓRIAS, 7, 2010

UE 1107 Sedimentar **Sondagem** 12

Descrição Aterro de cor castanho acinzentado escuro, de matriz limo-arenosa sem inclusões.

Interpretação Aterro de nivelamento.

UE 1108 Interface de ligação **Sondagem** 11

Descrição Interface de secção circular.

Interpretação Sondagem geotécnica.

UE 1109 Sedimentar **Sondagem** 11

Descrição Aterro de cor castanho, friável, de matriz arenosa com inclusões de fragmentos de telha e tijolo.

Interpretação Aterro de enchimento da UE1108.

UE 1110 Interface de ruptura **Sondagem** 11

Descrição Interface de planta rectilínea.

Interpretação Rasgo de funcionalidade não apurada.

UE 1111 Sedimentar **Sondagem** 11

Descrição Aterro de cor castanho, pouco compacto, de matriz arenosa com inclusões de estilhaços de cerâmica e pregos.

Interpretação Aterro de enchimento.

UE 1112 Sedimentar **Sondagem** 11

Descrição Aterro pouco compacto, de matriz arenosa com veios de limos inclusos.

Interpretação Aterro de enchimento da UE1110.

UE 1113 Sedimentar **Sondagem** 11

Descrição Aterro de cor castanho acinzentado escuro, de matriz arenosa com inclusões de bolsas de argila endurecidas.

Interpretação Aterro de nivelamento.

UE 1114 Sedimentar **Sondagem** 11

Descrição Nível sedimentar horizontalizado, de cor castanho escuro, muito compacto, de matriz arenosa com inclusões de fragmentos de material cerâmico, quartzo e pedra miúda.

Interpretação Nível de circulação, piso térreo.

UE 1115 Sedimentar **Sondagem** 11

Descrição Nível sedimentar de cor castanho muito escuro, compacto, de matriz arenosa sem inclusões.

Interpretação Preparação para assentamento do piso UE1114.

UE 1116 Sedimentar **Sondagem** 12

Descrição Aterro de cor cinzento muito escuro, compacto, de matriz limo-arenosa com inclusões de carvões.

Interpretação Aterro de nivelamento com características sedimentar semelhantes à UE1105 apresentando no entanto uma tonalidade mais escura.

UE 1117 Sedimentar **Sondagem** 12

Descrição Aterro de cor cinzento escuro, pouco compacto, de matriz arenosa sem inclusões.

Interpretação Aterro de nivelamento.

UE 1118 Sedimentar **Sondagem** 12

Descrição Aterro de cor cinzento muito escuro, pouco compacto, de matriz arenosa com inclusões de bolsas de areia fina de coloração esbranquiçada, pedra miúda e fragmentos de material

Interpretação Aterro de nivelamento.

Trabalhos Arqueológicos da U.A.U.M. / MEMÓRIAS, 7, 2010

UE 1119 Sedimentar **Sondagem** 12

Descrição Aterro de cor cinzento escuro, de matriz arenosa com inclusões de carvões.

Interpretação Aterro de nivelamento.

UE 1120 Sedimentar **Sondagem** 12

Descrição Nível de cor castanho acinzentado escuro, pouco compacto, de matriz arenosa com inclusões de carvões e bolsas de areia finas.

Interpretação Aterro resultante de escorrência de água.

UE 1121 Construída Outro **Sondagem** 12

Descrição Caixa de cimento portland.

Interpretação Caixa para protecção de canos UE1139 e UE1140.

UE 1122 Sedimentar **Sondagem** 15

Descrição Aterro de génese areno limosa, muito heterogéneo, com inclusões de argamassas e materiais recentes (plástico e desperdícios de obra).

Interpretação Aterro projectado para o negativo UE.1755 após o desmonte do muro da Cerca do C. dos Remédios. Esta acção foi realizada para proceder à colocação da estacaria. Foi removida

UE 1123 Construída Outro **Sondagem** 15

Descrição Estrutura em alvenaria irregular de planta circular constituída por blocos graníticos de tamanho médio a grande com ligeiro afeiçoamento na face interna.

Interpretação Poço.

UE 1124 Sedimentar **Sondagem** 15

Descrição Aterro de cor castanho acinzentado, pouco compacto, de matriz arenosa som inclusões de fragmentos de diversos materiais de construção.

Interpretação Aterro de desactivação do poço.

UE 1125 Sedimentar **Sondagem** 15

Descrição Sedimentos de cor castanho, de compactação média e matriz areno-limosa.

Interpretação Enchimento das juntas do poço.

UE 1126 Construída Outro **Sondagem** 12

Descrição Igual à UE0056.

Interpretação Poço associado aos logradouros da antiga rua das Águas.

UE 1127 Sedimentar **Sondagem** 15

Descrição Igual à UE0057.

Interpretação Ligante do poço UE01226.

UE 1128 Sedimentar **Sondagem** 15

Descrição Igual à UE0058.

Interpretação Aterro de abandono do poço UE1126.

UE 1129 Sedimentar **Sondagem** 13

Descrição Pedras de tamanho médio a pequeno dispostas de forma a criar uma superficie horizontalizada.

Interpretação Calçada de possível logradouro.

UE 1130 Interface de ruptura **Sondagem** 13

Descrição Interface de secção em U.

Interpretação Vala de fundação do muro UE1131.

Trabalhos Arqueológicos da U.A.U.M. / MEMÓRIAS, 7, 2010

UE 1131 Construída Muros **Sondagem** 13

Descrição Alinhamento de blocos de tamanho variável sem aparente afeiçoamento.

Interpretação Possível muro contemporaneo da calçada UE1129 associável a antiga rua das Àguas.

UE 1132 Sedimentar **Sondagem** 13

Descrição Sedimentos de cor castanho amarelado, pouco compacto, de matriz arenosa sem inclusões.

Interpretação Ligante do muro UE1131.

UE 1133 Sedimentar **Sondagem** 13

Descrição Aterro de cor castanho acinzentado escuro, pouco compacto, de matriz areno-limosa sem inclusões.

Interpretação Camada de assentamento da calçada UE1129.

UE 1134 Sedimentar **Sondagem** 11

Descrição Aterro pouco compacto, de matriz arenosa sem inclusões.

Interpretação Aterro de nivelamento.

UE 1135 Sedimentar **Sondagem** 11

Descrição Nível sedimentar de cor castanho acinzentado escuro, compacto, de matriz arenosa sem inclusões.

Interpretação Preparação do piso UE.1007.Corresponde à face superior de UE.1053 compactada.

UE 1136 Sedimentar **Sondagem** 13

Descrição Aterro de cor castanho acinzentado escuro, pouco compacto, de matriz arenosa que incorpora fragmentos de materiais de construção e argamassa.

Interpretação Aterro de demolição da antiga rua das Águas.

UE 1137 Sedimentar **Sondagem** 13

Descrição Nível lenticular de cor castanho, compacto, de matriz arenosa sem inclusões.

Interpretação Camada de preparação da via XVII.

UE 1138 Sedimentar **Sondagem** 12

Descrição Aterro de enchimento de cor castanho acinzentado escuro, compacto, de matriz arenosa

Interpretação Aterro superficial remexido por acção da obra. Corresponde ao enchimento sobre infra-estruturas UE´s.1094, 1095, 1101.

UE 1139 Construída Outro **Sondagem** 12

Descrição Cano de grês.

Interpretação Cano de protecção para cablagens da PT.

UE 1140 Construída Outro **Sondagem** 12

Descrição Alinhamento de manilhas em betão.

Interpretação Conduta para protecção de cablagens da PT.

UE 1141 Interface de ruptura **Sondagem** 12

Descrição Interface de secção em U.

Interpretação Vala operada para remoção do colector de água potável(UE.1001 da S.11)para implantação da cortina de estacaria (UE.1162).

UE 1142 Sedimentar **Sondagem** 12

Descrição Aterro de cor cinzento muito escuro, compacto, de matriz areno-limosa com inclusões de bolsas de saibro, carvões e fragmentos de tijolo.

Interpretação Aterro da vala de remoção do colector Oeste da Avenida.

Trabalhos Arqueológicos da U.A.L.M. / MEMÓRIAS, 7, 2010

UE 1143 Sedimentar **Sondagem** 12

Descrição Aterro de cor cinzento escuro, compacto, de matriz areno-argilosa com inclusões de carvões, pedra miúda e fragmentos de tijolo.

Interpretação Aterro de enchimento da vala UE.1141.

UE 1144 Sedimentar **Sondagem** 12

Descrição Aterro de cor castanho acinzentado escuro, compacto, de matriz arenosa com inclusões de carvões.

Interpretação Aterro de nivelamento.

UE 1145 Sedimentar **Sondagem** 12

Descrição Aterro de cor castanho, de matriz arenosa com inclusões de pedra miúda e fragmentos de material laterício.

Interpretação Aterro de nivelamento.

UE 1146 Interface de ruptura **Sondagem** 12

Descrição Interface de secção em U.

Interpretação Vala de fuuincionalidade não apurada.

UE 1147 Sedimentar **Sondagem** 12

Descrição Aterro de cor castanho, compacto, de matriz arenosa com inclusões de carvões e fragmentos de tijolo.

Interpretação Aterro de enchimento da vala UE1146.

UE 1148 Interface de ruptura **Sondagem** 12

Descrição Interface de secção tendencialmente rectilínea.

Interpretação Rasgo resultante da perfuração para a colocação da estacaria.

UE 1149 Construída Outro **Sondagem** 12

Descrição Aglomerado constituído por calhaus de dimensão variável, sem afeiçopamento nem corte definido que configura um alinhamento em ângulo recto.

Interpretação Possível cobertura ou nível de assentamento de estrutura não preservada, associada aos enterramentos. Cobre as Sep´s.XII, XIII e XIV.

UE 1150 Sedimentar **Sondagem** 12

Descrição Aterro de cor castanho acinzentado escuro, compacto, de matriz areno-limosa com inclusões de carvões e fragmentos de tijolo.

Interpretação Enchimento.

UE 1151 Sedimentar **Sondagem** 12

Descrição Depósito constituído por carvões, cinzas e material osteológico.

Interpretação Enterramento de cremação. Corresponde aos desperdícios.

UE 1152 Sedimentar **Sondagem** 12

Descrição Aterro de cor cinzento escuro, compacto, de matriz areno-limosa sem inclusões.

Interpretação Aterro de revolvimento resultante da colocação da estacaria preenchendo a vala UE.1148.

UE 1153 Sedimentar **Sondagem** 12

Descrição Aterro de cor castanho acinzentado escuro, compacto, de matriz areno-limosa com inclusões de argila, carvões e pregos.

Interpretação Aterro de nivelamento.

UE 1154 Sedimentar **Sondagem** 12

Descrição Depósito heterogéneo, com inclusões de veios limosos alternados. Admite fragmentos com as arestas boleadas de material laterício.

Interpretação Corresponde ao terço superior do enchimento da vala UE.1746. Ver UE.1159 para interpretação detalhada.

Trabalhos Arqueológicos da U.A.U.M. / MEMÓRIAS, 7, 2010

UE 1155 Sedimentar **Sondagem** 12

Descrição Aterro de cor castanho, compacto, de matriz arenosa com inclusões de carvões e fragmentos de material laterício.

Interpretação Nivelamento.

UE 1156 Sedimentar **Sondagem** 12

Descrição Aterro de enchimento de cor castanho acinzentado escuro, compacto, de matriz areno-limosa com inclusões de carvões e fragmentos de material laterício.

Interpretação Aterro de nivelamento.

UE 1157 Sedimentar **Sondagem** 12

Descrição Aterro de cor castanho acinzentado escuro, compacto, matriz limo-arenosa com inclusões de carvões e veios de limo alternados.

Interpretação Enchimento associado ao rasgo UE.1746. Ver UE.1159 para interpretação detalhada.

UE 1158 Sedimentar **Sondagem** 12

Descrição Depósito essencialmente arenoso que incorpora veios de limo e areia alternados.

Interpretação Enchimento associado ao rasgo UE.1746. Ver UE.1159 para interpretação detalhada.

UE 1159 Sedimentar **Sondagem** 12

Descrição Nível constituído essencialmente por areias e finas com lentículas de limo incluso.

Interpretação Terço inferior do enchimento do rasgo UE.1746 cuja disposição dos sedimentos sugere uma formação por acção natural (transporte e deposição) relacionado com escorrência de água.

UE 1160 Sedimentar **Sondagem** 12

Descrição Aterro de cor castanho acinzentado muito escuro, compacto, de matriz areno-limosa com inclusões de carvões.

Interpretação Depósitos primários que antecedem a rocha.

UE 1161 Construída Muros **Sondagem** 12

Descrição Muro de alvenaria irregular (quase seca), constituída por grandes blocos graníticos sem afeiçoamento, com juntas irregulares, não tendo fiadas definidas. Alguns elementos

Interpretação Muro da cerca do convento dos Remédios.

UE 1162 Construída Outro **Sondagem** 12

Descrição Estacaria em betão armado.

Interpretação Estacaria em betão armado colocada para assentamento das lajes do novo túnel.

UE 1163 Sedimentar **Sondagem** 12

Descrição Aterro de cor castanho acinzentado escuro, compacto, de matriz arenosa com inclusões de fragmentos de tijolo.

Interpretação Aterro de enchimento da vala de fundação UE1267 do muro da cerca do Convento dos Remédios.

UE 1164 Sedimentar **Sondagem** 12

Descrição Nível constituído essencialmente por areias de média dimensão.

Interpretação Enchimento associado ao rasgo UE.1746. Ver UE.1159 para interpretação detalhada.

UE 1165 Construída Muros **Sondagem** 12

Descrição Muro de alvenaria constituída por grandes blocos graníticos sem tratamento nem talhe, com juntas irregulares UE0092. Os elementos estão dispostos sem cuidados com a horizontalidade

Interpretação Muro Este da cerca do convento dos Remedios

UE 1166 Sedimentar **Sondagem** 12

Descrição Depósito constituído por carvões, cinzas e material osteológico.

Interpretação Enterramento de cremação. Corresponde aos desperdícios de pira.

Trabalhos Arqueológicos da U.A.U.M. / MEMÓRIAS, 7, 2010

UE 1167 Sedimentar **Sondagem** 15

Descrição Nível de cor castanho muito escuro, pouco compacto, de matriz arenosa sem inclusões.

Interpretação Deposito primário.

UE 1168 Interface de ruptura **Sondagem** 15

Descrição Igual à UE0009.

Interpretação Vala de implantação do colector.

UE 1169 Sedimentar **Sondagem** 15

Descrição Igual à UE0007.

Interpretação Aterro de enchimento da vala UE1168 de implantação do colector

UE 1170 Interface de ruptura **Sondagem** 15

Descrição Interface de planta tendencialmente circular.

Interpretação Vala de fundação do poço UE1126.

UE 1171 Sedimentar **Sondagem** 15

Descrição Aterro de cor castanho escuro, compacto, de matriz areno-limosa com inclusões de fragmentos de materiais de construção.

Interpretação Aterro de enchimento da vala de fundação UE01170 do poço UE1126.

UE 1172 Sedimentar **Sondagem** 15

Descrição Nível horizontalizado de cor castanho amarelado escuro, pouco compacto, de matriz arenosa com inclusões de fragmentos de telha e tijolo.

Interpretação Pode corresponder a um nível de abandono na necrópole. Objectivamente é igual à UE.1184, no entanto esta última é muito homogéna sem materiais inclusos.

UE 1173 Interface de ruptura **Sondagem** 15

Descrição Interface de planta tendencialmente circular.

Interpretação Vala de fundação do poço UE1123.

UE 1174 Sedimentar **Sondagem** 15

Descrição Aterro de cor castanho, compacto, de matriz arenosa com inclusões de diversos materiais de construção.

Interpretação Aterro de enchimento da vala UE1173 de fundação do poço UE1123.

UE 1175 Sedimentar **Sondagem** 12

Descrição Aterro de cor castanho muito escuro, compacto, de matriz arenosa com inclusões de carvões, fragmentos de material laterício e osteológico.

Interpretação Nível de abandono.

UE 1176 Sedimentar **Sondagem** 12

Descrição Nível lenticular de argila rubificada.

Interpretação Alteração da argila por acção de elevada temperatura.

UE 1177 Sedimentar **Sondagem** 12

Descrição Aterro de cor variável entre o castanho acinzentado escuro e castanho amarelado claro, compacto, de matriz areno-limosa com inclusões de carvões e fragmentos de telha e tijolo.

Interpretação Aterro de revolvimento que resulta da colocação da estacaria.

UE 1178 Sedimentar **Sondagem** 13

Descrição Nível saibroso de cor castanho amarelado, endurecido, com inclusões de blocos graníticos.

Interpretação Camada de preparação da via XVII, que pode correponder a um "nucleus" de reforço da via e simultâneamente a plataforma de uso.

Trabalhos Arqueológicos da U.A.U.M. / MEMÓRIAS, 7, 2010

UE 1179 Sedimentar **Sondagem** 13

Descrição Depósito de cor cinzento escuro, muito compacto, de matriz arenosa sem inclusões.

Interpretação Camada de preparação da via XVII.

UE 1180 Sedimentar **Sondagem** 13

Descrição Aterro de cor cinzento escuro, compacto, de matriz arenosa sem inclusões.

Interpretação Aterro de nivelamento.

UE 1181 Sedimentar **Sondagem** 13

Descrição Aterro de cor cinzento escuro, muito compacto, de matriz arenosa sem inclusões.

Interpretação Aterro de nivelamento que corresponde ao alargamento da via XVII a Norte.

UE 1182 Sedimentar **Sondagem** 13

Descrição Aterro de cor castanho amarelado, muito compacto, de matriz arenosa sem inclusões.

Interpretação Aterro de nivelamento que correponde a uma camada de preparação da via XVII.

UE 1183 Sedimentar **Sondagem** 13

Descrição Aterro de cor cinzento escuro, muito compacto, de matriz arenosa sem inclusões.

Interpretação Nivelamento ou preparação da via XVII. Pode corresponder ao topo superior da primeira fase da Via.

UE 1184 Sedimentar **Sondagem** 15

Descrição Nível de cor castanho, pouco compacto, de matriz arenosa sem inclusões.

Interpretação Aterro de nivelamento.

UE 1185 Sedimentar **Sondagem** 15

Descrição Nível de cor castanho acinzentado escuro, pouco compacto, de matriz arenosa sem inclusões.

Interpretação Aterro de nivelamento/abandono da área enquanto necrópole.

UE 1186 Construída Outro **Sondagem** 15

Descrição Estacaria em betão armado.

Interpretação Estacaria de suporte das lajes para construção do novo túnel.

UE 1187 Construída Outro **Sondagem** 15

Descrição Laje de betão armado.

Interpretação Laje para assentamento da cobertura do túnel.

UE 1188 Sedimentar **Sondagem** 15

Descrição Aterro de cor cinzento acastanhado, pouco compacto, de matriz arenosa com inclusões de diversos materiais de construção.

Interpretação Nivelamento relacionado com o corte das estacas e implantação da lage de assentamento da cobertura do túnel UE.1187. Constitui um nivelamento muito remexido.

UE 1189 Construída Outro **Sondagem** 15

Descrição Estrutura em alvenaria iregular, de planta semi-circular constituída por blocos graníticos de tamanho pequeno a grande com face interna ligeiramente afeiçoada.

Interpretação Poço associado aos logradouros da antiga rua das águas.

UE 1190 Sedimentar **Sondagem** 15

Descrição Sedimentos de cor castanho, de compacidade média e matriz arenosa.

Interpretação Ligante do poço UE1189.

Trabalhos Arqueológicos da U.A.U.M. / MEMÓRIAS, 7, 2010

UE 1191 Interface de ruptura **Sondagem** 15

Descrição Interface de planta tendencialmente circular.

Interpretação Vala de fundação do poço UE1189.

UE 1192 Sedimentar **Sondagem** 15

Descrição Aterro de cor castanho, compacto, de matriz arenosa sem inclusões.

Interpretação Aterro de enchimento da vala d fundação do poço UE1189.

UE 1193 Sedimentar **Sondagem** 15

Descrição Aterro de cor castanho, de matriz arenosa com inclusões de diversos fragmentos de materais de construção.

Interpretação Aterro de demolição.

UE 1194 Interface de ruptura **Sondagem** 11

Descrição Interface de secção tendencialmente semi-circular.

Interpretação Vala de implantação da UE1195.

UE 1195 Construída Outro **Sondagem** 11

Descrição Canos tubulares em grés de encaixe tipo macho-fêmea.

Interpretação Canos para conter cabos eléctricos.

UE 1196 Sedimentar **Sondagem** 11

Descrição Aterro de cor castanho amarelado escuro, pouco compacto, de matriz arenosa sem inclusões.

Interpretação Aterro de enchimento.

UE 1197 Sedimentar **Sondagem** 11

Descrição Nível sedimentar de matriz arenosa com pedra miúda sem inclusões.

Interpretação Lastro ou estrutura sobre assentamento.

UE 1198 Sedimentar **Sondagem** 13

Descrição Aterro saibroso de cor castanho, muito compacto, de matriz arenosa sem inclusões.

Interpretação Aterro de nivelamento.

UE 1199 Sedimentar **Sondagem** 13

Descrição Aterro de cor cinzento escuro, muito compacto, de matriz arenosa sem inclusões.

Interpretação Nivelamento ou preparação da Via XVII.

UE 1200 Sedimentar **Sondagem** 13

Descrição Aterro de cor castanho escuro, muito compacto, de matriz arenosa sem inclusões.

Interpretação Aterro de nivelamento que pode corresponder a um nível de circulação associada a primeira fase da via XVII.

UE 1201 Sedimentar **Sondagem** 13

Descrição Nível de saibro, de cor castanho amarelado, de matriz arenosa sem inclusões.

Interpretação Camada de preparação da via XVII correspondente à primeira fase.

UE 1202 Sedimentar **Sondagem** 13

Descrição Nivel lenticular de cor castanho acinzentado escuro, muito compacto, de matriz arenosa sem inclusões.

Interpretação Piso de obra.

Trabalhos Arqueológicos da U.A.U.M. / MEMÓRIAS, 7, 2010

UE 1203 Sedimentar **Sondagem** 13

Descrição Nível de cor castanho acinzentado escuro, compacto, de matriz arenosa com blocos graníticos inclusos.

Interpretação Aterro de nivelamento ou preparação da via XVII.Constitui o stattumen da via.

UE 1204 Sedimentar **Sondagem** 13

Descrição Bolsa saibrosa, de cor castanho amarelado, com sedimentos heterogéneos inclusos.

Interpretação bolsa que constitui uma preparação da via XVII.

UE 1205 Sedimentar **Sondagem** 13

Descrição Nivel de cor castanho escuro, muito compacto, de matriz arenosa sem inclusões.

Interpretação Camada de preparação da via XVII.

UE 1206 Sedimentar **Sondagem** 13

Descrição Igual à UE1034.

Interpretação Piso térreo.

UE 1207 Sedimentar **Sondagem** 13

Descrição Nível de cor castanho acinzentado escuro, pouco compacto, de matriz areno-limosa sem inclusões.

Interpretação Aterro de nivelamento.

UE 1208 Sedimentar **Sondagem** 13

Descrição Aterro de cor castanho acinzentado escuro, compacto, de matriz areno-limosa com veios de limo inclusos.

Interpretação Aterro de nivelamento.

UE 1209 Sedimentar **Sondagem** 13

Descrição Aterro de cor cinzento escuro, compacto, de matriz arenosa sem inclusões.

Interpretação Aterro de nivelamento da via XVII.

UE 1210 Sedimentar **Sondagem** 13

Descrição Depósito de cor castanho escuro, pouco compacto, de matriz arenosa sem inclusões.

Interpretação Solo geológico.

UE 1211 Sedimentar **Sondagem** 13

Descrição Depósito de cor castanho acinzentado escuro, pouco compacto, de matriz arenosa sem inclusões.

Interpretação Depósito geológico.

UE 1212 Interface de ruptura **Sondagem** 13

Descrição Interface de secção semi circular.

Interpretação Fossa aberta na via.

UE 1215 Construída Pavimento **Sondagem** 12

Descrição Conjunto de pedras de pequena e média dimensão colocadas por forma a criar uma superfície horizontal.

Interpretação Piso de circulação pétreo.

UE 1216 Sedimentar **Sondagem** 12

Descrição Nível de cor castanho escuro, compacto, de matriz areno-limosa sem inclusões.

Interpretação Solo geológico.

Trabalhos Arqueológicos da U.A.U.M. / MEMÓRIAS, 7, 2010

UE 1217 Interface de ruptura **Sondagem** 12

Descrição Interface de secção em U.

Interpretação Vala para enterramento.

UE 1218 Sedimentar **Sondagem** 11

Descrição Nível sedimentar de cor castanho muito escuro, compacto de matriz arenosa, sem inclusões.

Interpretação Semelhante ao piso térreo UE1114, sem inclusões.

UE 1219 Sedimentar **Sondagem** 11

Descrição Nível sedimentar de cor vastanho acinzentado escuro, pouco compacto, de matriz areno-limosa sem inclusões.

Interpretação Aterro de enchimento associado à UE1050.

UE 1220 Sedimentar **Sondagem** 11

Descrição Nível sedimentar de cor amarelo, friável, de matriz arenosa sem inclusões.

Interpretação Nível de abandono.

UE 1221 Sedimentar **Sondagem** 12

Descrição Aterro de cor castanho acinzentado escuro, de matriz areno-limosa sem inclusões.

Interpretação Enchimento.

UE 1222 Sedimentar **Sondagem** 12

Descrição Bolsa de cor castanho acinzentado escuro, pouco compacta, de matriz arenosa sem inclusões.

Interpretação Bolsa que integra o aterro UE1103 individualizadas pelas suas características sedimentares distintas.

UE 1223 Sedimentar **Sondagem** 11

Descrição Aterro de cor castanho, compacto, de matriz arenosa com inclusões de pedra e material de construção estilhaçado.

Interpretação Aterro de abandono que também pode ter funcionado como nível de circulação.

UE 1224 Sedimentar **Sondagem** 12

Descrição Aterro de cor castanho acinzentado escuro, e de matriz areno-limosa sem inclusões.

Interpretação Aterro de nivelamento.

UE 1225 Sedimentar **Sondagem** 12

Descrição Aterro de cor castanho acinzentado, compacto, de matriz limo-arenosa sem inclusões.

Interpretação Aterro de nivelamento.

UE 1226 Sedimentar **Sondagem** 12

Descrição Aterro de cor castanho acinzentado escuro, compacto, de matriz areno-limosa sem inclusões.

Interpretação Aterro de nivelamento.

UE 1227 Sedimentar **Sondagem** 12

Descrição Aterro de cor castanho acinzentado escuro, compacto, de matriz areno-limosa sem inclusões.

Interpretação Aterro de nivelamento.

UE 1228 Sedimentar **Sondagem** 12

Descrição Aterro de cor castanho acinzentado escuro, compacto, de matriz limo-arenosa sem inclusões.

Interpretação Aterro de nivelamento.

Trabalhos Arqueológicos da U.A.U.M. / MEMÓRIAS, 7, 2010

UE 1229 Sedimentar **Sondagem** 12

Descrição Nível de cor castanho acinzentado escuro, pouco compacto, de matriz arenosa incorpora pedra miúda e inclui fragmentos de tijolo.

Interpretação Aterro resultante da remoção do muro UE.1161 para a colocação da estacaria UE.1162.

UE 1230 Sedimentar **Sondagem** 12

Descrição Aterro de cor amarelo acastanhado, compacto, de matriz arenosa com inclusões de pedra miúda.

Interpretação Solo geológico.

UE 1231 Interface de ruptura **Sondagem** 14

Descrição Interface de secção em U.

Interpretação Vala de fundação do poço UE1233.

UE 1232 Sedimentar **Sondagem** 14

Descrição Aterro saibroso de cor castanho amarelado, de matriz arenosa, incorpora pedra de pequena e média dimensão com inclusões de fragmentos de tijolo.

Interpretação Aterro de enchimento da vala de fundação UE1231 do poço UE1233.

UE 1233 Construída Outro **Sondagem** 14

Descrição Estrutura em alvenaria, de planta circular constituída por blocos de grande dimensões apresentando a face interna afeiçoada.

Interpretação Poço moderno associado aos logradouros da antiga rua das Águas.

UE 1234 Sedimentar **Sondagem** 11

Descrição Aterro de cor castanho acinzentado muito escuro, friável, de matriz areno-limosa com inclusões de carvões.

Interpretação Aterro de transição da UE1224.

UE 1235 Construída Outro **Sondagem** 15

Descrição Estrutura de planta tendencialmente semi-circular em alvenaria irregular constituída por blocos graníticos de diversos tamanhos. Encontra-se parcialmente destuída.

Interpretação Poço parcialmente desmantelado associado aos logradouros da antiga rua das Águas.

UE 1236 Sedimentar **Sondagem** 15

Descrição Sedimentos de cor castanho, de compactação média sem inclusões.

Interpretação Ligante da poço UE1235.

UE 1237 Interface de ruptura **Sondagem** 15

Descrição Interface de planta tendencialmente semi-circular.

Interpretação Vala de fundação do poço UE1235.

UE 1238 Sedimentar **Sondagem** 15

Descrição Igual à UE1238.

Interpretação Aterro de abandono resultante da desactivação do poço UE1236.

UE 1239 Sedimentar **Sondagem** 15

Descrição Aterro de cor castanho, compacto, de matriz arenosa com inclusões de diversos materiais de construção.

Interpretação Aterro de enchimento da vala de fundação UE1237 do poço UE1236.

UE 1240 Interface de ruptura **Sondagem** 15

Descrição Rasgo de planta longitudinal e orientação E/O.

Interpretação Vala de implantação do colector de águas pluviais.

Trabalhos Arqueológicos da U.A.U.M. / MEMÓRIAS, 7, 2010

UE 1241 Sedimentar **Sondagem** 15

Descrição Aterro de cor castanho amarelado claro, de matriz arenosa sem inclusões.

Interpretação Aterro de enchimento da vala de implantação UE1240 do colector.

UE 1242 Sedimentar **Sondagem** 14

Descrição Aterro de cor amarelo acastanhado, compacto, de matriz arenosa com inclusões de argamassas, materia orgânica e fragmentos de telha e tijolo.

Interpretação Aterro que preenche o poço UE.1233, resultante da demolição da antiga rua das Águas.

UE 1243 Interface de ruptura **Sondagem** 12

Descrição Interface de secção em U.

Interpretação Vala aberta por meios mecânicos para a remoção de parte do muro UE.1161 para colocação da estacaria UE.1162.

UE 1245 Construída Outro **Sondagem** 14

Descrição Igual à UE1232.

Interpretação Poço circular associado aos logradouros da antiga rua das Águas.

UE 1246 Interface de ruptura **Sondagem** 14

Descrição Interface de planta tendencialmente circular.

Interpretação Vala de fundação do poço UE1245.

UE 1248 Sedimentar **Sondagem** 14

Descrição Aterro de cor castanho cinzentado escuro, compacto, de matriz arenosa com inclusões de fragmentos de cerâmica moderna, tijolo e telha.

Interpretação Aterro de enchimento resultante da inutilização do poço e da demolição da antiga rua das Águas.

UE 1249 Interface de ruptura **Sondagem** 15

Descrição Interface de planta linear com orientação SE/NO.

Interpretação Rasgo de funcionalidade não apurada.

UE 1250 Sedimentar **Sondagem** 15

Descrição Aterro de cor castanho amarelado escuro, compacto, de matriz arenosa sem inclusões.

Interpretação Aterro de enchimento da vala UE1249, por acção natural.

UE 1251 Sedimentar **Sondagem** 15

Descrição Aterro de cor amarelo acastanhado, compacto, de matriz arenosa sem inclusões.

Interpretação Aterro de nivelamento.

UE 1252 Sedimentar **Sondagem** 15

Descrição Nível de cor castanho amarelado escuro, pouco compacto, de matriz areno-limosa com inclusões de carvões.

Interpretação Aterro de enchimento mda vala UE1259.

UE 1253 Sedimentar **Sondagem** 15

Descrição Nível de cor amarelo avermelhado, de matriz areno-limosa com inclusões de argila.

Interpretação Bolsa inclusa na UE1167.

UE 1254 Sedimentar **Sondagem** 15

Descrição Nível de cor castanho pálido, pouco compacto de matriz arenosa sem inclusões.

Interpretação Enchimento de nivelamento semelhante à UE.1250, correponde ao mesmo momento.

Trabalhos Arqueológicos da U.A.L.M. / MEMÓRIAS, 7, 2010

UE 1255 Sedimentar **Sondagem** 15

Descrição Aterro de cor castanho amarelado escuro, friável, de matriz arenosa sem inclusões.

Interpretação Aterro de enchimento que pode corresponder à UE1250.

UE 1256 Sedimentar **Sondagem** 15

Descrição Nivel de cor castanho acinzentado escuro, de matriz areno-limosa sem inclusões.

Interpretação Aterro de nivelamento.

UE 1257 Interface de ruptura **Sondagem** 15

Descrição Interface de planta linear de orientação N/S.

Interpretação Rasgo de funcionalidade não apurada.

UE 1258 Sedimentar **Sondagem** 15

Descrição Aterro de cor castanho escuro, pouco compacto, de matriz areno-limosa sem inclusões.

Interpretação Aterro de enchimento da UE1257.

UE 1259 Interface de ruptura **Sondagem** 15

Descrição Interface de planta tendencialmente semi-circular.

Interpretação Rasgo de funcionalidade não apurada.

UE 1260 Sedimentar **Sondagem** 12

Descrição Nível saibroso amarelo sem inclusões.

Interpretação Solo geológico.

UE 1261 Interface de ruptura **Sondagem** 17

Descrição Interface de secção em U.

Interpretação Negativo de estrutura não identificada.

UE 1262 Interface de ruptura **Sondagem** 11

Descrição Interface de planta semi-circular.

Interpretação Rasgo de possível estrutura desaparecida;

UE 1263 Sedimentar **Sondagem** 11

Descrição Nível sedimentar de cor castanho acinzentado muito escuro, pouco compacto, de matriz limo-arenosa com inclusões de carvões.

Interpretação Aterro de nivelamento.

UE 1264 Interface de ruptura **Sondagem** 11

Descrição Interface de planta semi-circular.

Interpretação Rasgo sobre o piso UE1033.

UE 1265 Sedimentar **Sondagem** 12

Descrição Bolsa de material laterício.

Interpretação Nível de demolição

UE 1266 Interface de ruptura **Sondagem** 12

Descrição Interface de secção em U.

Interpretação Vala para entarramento.

Trabalhos Arqueológicos da U.A.U.M. / MEMÓRIAS, 7, 2010

UE 1267 Interface de ruptura **Sondagem** 12

Descrição Interface de secção em V.

Interpretação Vala de fundação do muro Sul da Cerca do antigo Convento dos Remédios.

UE 1268 Sedimentar **Sondagem** 15

Descrição Depósito de cor amarelo acastanhado, pouco compacto, de matriz arenosa.

Interpretação Camada de lixiviação.

UE 1269 Sedimentar **Sondagem** 12

Descrição Veios de cor castanho acinzentado muito escuro, compacto, de matriz areno-limosa sem inclusões.

Interpretação Veios que parecem associados a uma zona de enterramento.

UE 1270 Sedimentar **Sondagem** 12

Descrição Nível de cor castanho, compactação média, e matriz arenosa sem inclusões.

Interpretação Nível perturbado, que poderá corresponder ao ligante das pedras relacionado com o enterramento UE1290, UE1289 e UE1291.

UE 1271 Sedimentar **Sondagem** 12

Descrição Nível lenticular de argila rubificada.

Interpretação Alteração da argila submetida a elevada temperatura.

UE 1272 Sedimentar **Sondagem** 12

Descrição Depósito constituído por carvões, cinzas e material osteológico.Admite abundantes pregos inclusos.

Interpretação Enterramento de cremação. Corresponde aos desperdícios de pira.

UE 1273 Sedimentar **Sondagem** 12

Descrição Bolsa de cor castanho acinzentado escuro, de compactação média e matriz areno-limosa com inclusões de carvões.

Interpretação Bolsa inclusa na UE.1274.

UE 1274 Sedimentar **Sondagem** 12

Descrição Aterro de cor castanho escuro, compacto, de matriz areno-limosa com inclusões de carvões e fragmentos de material osteológico.

Interpretação Enchimento.

UE 1275 Sedimentar **Sondagem** 12

Descrição Nível de carvões.

Interpretação Nível de cremação perturbado.

UE 1276 Interface de ruptura **Sondagem** 12

Descrição Interface de secção em U.

Interpretação Vala para enterramento.

UE 1277 Sedimentar **Sondagem** 15

Descrição Depósito geologicamente igual à UE1252, com alguns carvões dispersos inclusos.

Interpretação Enchimento.

UE 1278 Sedimentar **Sondagem** 15

Descrição Depósito residual constituído essencialmente por carvões e cinzas, muito alterado e parcialemente obliterado pelo rasgo UE1168.

Interpretação Enterramento de cremação. Corresponde aos desperdícios de pira.

Trabalhos Arqueológicos da U.A.U.M. / MEMÓRIAS, 7, 2010

UE 1279 Sedimentar **Sondagem** 12

Descrição Depósito constituído essencialmente por areias finas de coloração esbranquiçada com veios de limo inclusos.

Interpretação Enchimento associado ao rasgo UE1746. Ver UE1159 para interpretação detalhada.

UE 1280 Sedimentar **Sondagem** 15

Descrição Nível de argila rubificada.

Interpretação Alteração da argila submetida a elevada temperatura.

UE 1281 Interface de ruptura **Sondagem** 15

Descrição Interface de planta tendencialmente semi-circular.

Interpretação Vala para enterramento.

UE 1282 Construída Outro **Sondagem** 15

Descrição Conjunto de manilha em betão orientadas O/E.

Interpretação Colector de águas pluviais

UE 1283 Sedimentar **Sondagem** 15

Descrição Igual à UE1256.

Interpretação Aterro de nivelamento.

UE 1284 Interface de ruptura **Sondagem** 12

Descrição Inteface de secção em U.

Interpretação Vala

UE 1285 Sedimentar **Sondagem** 12

Descrição Aterro de cor castanho acinzentado escuro, compacto, de matriz limo-arenosa com inclusões de carvões.

Interpretação Aterro de enchimento da UE1263.

UE 1286 Interface de ruptura **Sondagem** 15

Descrição Interface de secção tendencialmente semi-circular.

Interpretação Rasgo de funcionalidade não apurada.

UE 1287 Sedimentar **Sondagem** 15

Descrição Depósito homogéneo de matriz arenosa com inclusões de material de construção de tipologia romana fragmentado.

Interpretação Nivelamento.

UE 1288 Sedimentar **Sondagem** 12

Descrição Nível de cor variável entre o castanho acinzentado muito escuro e esbranquiçado, compacto, de matriz arenosa com inclusões de carvões.

Interpretação Piso de circulação, semelhante a UE1038.

UE 1289 Construída Outro **Sondagem** 12

Descrição Conjunto de pedra de tamanho e forma irregular, de orientação SO/NE.

Interpretação Possível estrutura de delimitação de enterramento ou possível embasamento para a colocação de uma lápide.

UE 1290 Sedimentar **Sondagem** 12

Descrição Nivel lenticular de argila rubificada.

Interpretação Alteração da argila por acção do calor.

Trabalhos Arqueológicos da U.A.U.M. / MEMÓRIAS, 7, 2010

UE 1291 Sedimentar **Sondagem** 12

Descrição Depósito compacto, de matriz limo-arenosa com inclusões de carvões.

Interpretação Enchimento.

UE 1292 Sedimentar **Sondagem** 12

Descrição Igual à UE1265

Interpretação Nível de demolição.

UE 1293 Sedimentar **Sondagem** 12

Descrição Aterro de cor castanho acinzentado escuro, compacto, de matriz areno-limosa sem inclusões.

Interpretação Possível preparação de piso perturbado.

UE 1294 Interface de ruptura **Sondagem** 15

Descrição Conjunto de rasgos de planta linear paralelos entre si de orientação SE/NO.

Interpretação Rasgos de funcionalidade não apurada.

UE 1295 Sedimentar **Sondagem** 15

Descrição Aterro de cor castanho acinzentado escuro, pouco compacto, de matriz areno-limosa com inclusões de carvões e material de construção.

Interpretação Aterro de enchimento dos rasgos UE.1294

UE 1296 Sedimentar **Sondagem** 15

Descrição Nível de cor casranho amarelado, pouco compacto, de matriz areno-argilosa, sem inclusões.

Interpretação Depósito de revestimento da UE.1298.

UE 1297 Sedimentar **Sondagem** 15

Descrição Nível de cor castanho acinzentado muito escuro, de matriz limo-arenosa com inclusões de carvões.

Interpretação Enchimento da fossa UE.1296.

UE 1298 Interface de ruptura **Sondagem** 15

Descrição Interface de planta tendencialmente circular.

Interpretação Pode corresponder a um negativo de estrutura ou fossa detrítica.

UE 1299 Sedimentar **Sondagem** 12

Descrição Depósito homogéneo, compacto, de matriz areno-limosa com inclusões de carvões.

Interpretação Enchimento.

UE 1300 Interface de ruptura **Sondagem** 15

Descrição Interface de planta tendencialmente oblonga. Constatou-se obliterada por valas Modernas.

Interpretação Cova para enterramento de inumação.

UE 1301 Sedimentar **Sondagem** 15

Descrição Aterro de cor amarelo acastanhado, pouco compacto, de matriz arenosa sem inclusões.

Interpretação Aterro de nivelamento.

UE 1302 Sedimentar **Sondagem** 15

Descrição Depósito homogéneo, pouco compacto, de matriz arenosa com inclusões de carvões e pregos (Ach.134 a 142)presumivelmente de caixão.

Interpretação Enchimento resultante do saque da sepultura. Preenche a UE.1300.

Trabalhos Arqueológicos da U.A.U.M. / MEMÓRIAS, 7, 2010

UE 1303 Sedimentar **Sondagem** 11

Descrição Aterro de cor castanho acinzentado escuro, pouco compacto, de matriz arenosa com uma elevada percentagem de carvões dispersos.

Interpretação Aterro de enchimento que preenche a UE1304

UE 1304 Interface de ruptura **Sondagem** 11

Descrição Interface de planta irregular.

Interpretação Rasgo de funcionalidade não apurada.

UE 1305 Interface de ruptura **Sondagem** 12

Descrição Interface de planta sub-rectangular.

Interpretação Vala para enterramento.

UE 1306 Sedimentar **Sondagem** 12

Descrição Aterro de enchimento de cor castanho, de matriz limo-arenosa sem inclusões.

Interpretação Aterro de nivelamento. Corresponde aos depósitos primários;

UE 1307 Interface de ruptura **Sondagem** 12

Descrição Interface de planta oblonga.

Interpretação Vala para enterramento.

UE 1308 Sedimentar **Sondagem** 12

Descrição Nível lenticular de argila rubificada.

Interpretação Alteração da argila submetida a elevada temperatura.

UE 1309 Sedimentar **Sondagem** 12

Descrição Aterro de cor castanho acinzentado escuro, compacto, de matriz areno-limosa com inclusões de carvões.

Interpretação Aterro de enchimento do UE1310

UE 1310 Interface de ruptura **Sondagem** 12

Descrição Interface de planta semi-elipsoidal.

Interpretação Vala de funcionalidade não apurada.

UE 1311 Interface de ruptura **Sondagem** 12

Descrição Interface de planta tendencialmente semi-circular.

Interpretação Vala de funcionalidade não apurada.

UE 1312 Sedimentar **Sondagem** 12

Descrição Veios de cor castanho muito escuro, compactos, de matriz areno-limosa sem inclusões.

Interpretação Veio sedimentar que acompanha a rubrificação UE1176 associado ao enterramento.

UE 1313 Sedimentar **Sondagem** 12

Descrição Nivel lenticular de cor castanho muito escuro, compacto, de matriz areno-limosa sem inclusões.

Interpretação Alteração dos sedimentos sob ao nível de rubificação UE.1308.

UE 1314 Sedimentar **Sondagem** 12

Descrição Nível lenticular compacto, essencialmente arenoso.

Interpretação Nível associado à rubificação (UE1290).

Trabalhos Arqueológicos da U.A.U.M. / MEMÓRIAS, 7, 2010

UE 1315 Sedimentar **Sondagem** 12

Descrição Depósitos lenticulares de cor castanho muito escuro, compacto, de matriz areno-limosa sem inclusões.

Interpretação Alteração dos sedimentos sob o nível de rubificação UE1271.

UE 1316 Sedimentar **Sondagem** 12

Descrição Aterro de cor castanho acinzentado escuro, compacto, de matriz areno-limosa com inclusões de carvões.

Interpretação Enchimento.

UE 1317 Sedimentar **Sondagem** 15

Descrição Aterro de cor castanho, pouco compacto, de matriz areno-limosa com inclusões de carvões e material cerâmico.

Interpretação Nivelamento sobre a 2ºfase de Necrópole.

UE 1318 Interface de ruptura **Sondagem** 11

Descrição Interface de planta sub-rectangular.

Interpretação Vala de funcionalidade não apurada.

UE 1319 Sedimentar **Sondagem** 11

Descrição Aterro de cor cinzento, friável, de matriz limo-arenosa sem inclusões.

Interpretação Aterro que preenche a UE1318.

UE 1320 Sedimentar **Sondagem** 15

Descrição Aterro de cor castanho acinzentado escuro, pouco compacto, de matriz limo-arenosa com inclusões de carvões e fragmentos de telha e tijolo.

Interpretação Nivelamento de uso da necrópole.

UE 1321 Interface de ruptura **Sondagem** 15

Descrição Interface de ruptura.

Interpretação Vala de funcionalidade não apurada.

UE 1322 Sedimentar **Sondagem** 15

Descrição Nível de cor castanho, muito compacto, de matriz arenosa com carvões e tegulae inclusos.

Interpretação Terço inferior do enchimento da vala UE.1321. Corresponde a vestígios de piso térreo (UE.1324) desmantelado.

UE 1323 Sedimentar **Sondagem** 15

Descrição Depósito de cor castanho acinzentado, compacto, de matriz arenosa sem inclusões.

Interpretação Enchimento da vala UE.1321.

UE 1324 Sedimentar **Sondagem** 15

Descrição Nível de cor castanho, compacto, de matriz arenosa sem inclusões.

Interpretação Possível piso térreo.

UE 1325 Sedimentar **Sondagem** 15

Descrição Aterro de cor castanho acinzentado muito escuro, pouco compacto, de matriz arenosa sem inclusões.

Interpretação Aterro de nivelamento.

UE 1326 Sedimentar **Sondagem** 15

Descrição Aterro de cor castanho amarelado escuro, pouco compacto, de matriz areno-limosa sem inclusões.

Interpretação Aterro de nivelamento.

Trabalhos Arqueológicos da U.A.U.M. / MEMÓRIAS, 7, 2010

UE 1327 Sedimentar **Sondagem** 15

Descrição Nível de cor castanho escuro, compacto, de matriz arenosa sem inclusões.

Interpretação Nível que sela a vala UE1321.

UE 1328 Sedimentar **Sondagem** 15

Descrição Depósito de cor castanho, pouco compacto, de matriz arenosa sem inclusões.

Interpretação Aterro de nivelamento.

UE 1329 Interface de ruptura **Sondagem** 12

Descrição Interface de secção semi- circular.

Interpretação Vala de funcionalidade não apurada.

UE 1330 Sedimentar **Sondagem** 12

Descrição Aterro de cor castanho claro, pouco compacto, de matriz arenosa com inclusões de pedra miúda e fragmentos de material laterício.

Interpretação Aterro de enchimento da UE1329.

UE 1331 Sedimentar **Sondagem** 12

Descrição Nível de cor castanho acinzentado escuro, compacto, de matriz limo-arenosa com inclusões de argila e carvões.

Interpretação Aterro de nivelamento.

UE 1332 Sedimentar **Sondagem** 12

Descrição Nível de cor castanho acinzentado escuro, pouco compacto, de matriz arenosa sem inclusões.

Interpretação Aterro de nivelamento.

UE 1333 Interface de ruptura **Sondagem** 11

Descrição Interface de secção irregular.

Interpretação Rasgo para a implantação do pavimento UE1002/UE1003.

UE 1334 Interface de ruptura **Sondagem** 11

Descrição Interface de secção em U.

Interpretação Vala de funcionalidade não apurada.

UE 1335 Sedimentar **Sondagem** 11

Descrição Aterro de cor cinzento, muito compacto, de matriz arenosa com inclusões de pedra miúda.

Interpretação Aterro que preenche a UE1134

UE 1337 Sedimentar **Sondagem** 12

Descrição Aterro de cor castanho acinzentado escuro, compacto, de matriz areno-limosa sem inclusões.

Interpretação Enchimento da vala UE.1311.

UE 1338 Sedimentar **Sondagem** 11

Descrição Aterro de cor castanho escuro, pouco compacto, de matriz areno-argilosa sem inclusões.

Interpretação Possível nível de circulação.

UE 1339 Interface de ruptura **Sondagem** 11

Descrição Interface de secção em U.

Interpretação Vala para enterramento.

Trabalhos Arqueológicos da U.A.U.M. / MEMÓRIAS, 7, 2010

UE 1340 Sedimentar **Sondagem** 11

Descrição Nível lenticular de argila rubificada.

Interpretação Alteração da argila por acção do calor.

UE 1341 Sedimentar **Sondagem** 15

Descrição Emboço de cal e areia.

Interpretação Revestimento interior do poço UE1123.

UE 1342 Sedimentar **Sondagem** 12

Descrição Aterro de cor cinzento, pouco compacto, de matriz argilo-arenosa, com inclusões de carvões.

Interpretação Aterro de enchimento da vala UE1310.

UE 1343 Sedimentar **Sondagem** 12

Descrição Bolsa de cor castanho muito escuro, compacto, de matriz limo-arenosa sem inclusões.

Interpretação Bolsa que inclusa na UE1103.

UE 1344 Sedimentar **Sondagem** 12

Descrição Depósito constituído por carvões, cinzas e material osteológico.Admite abundantes pregos inclusos.

Interpretação Enterramento de cremação. Corresponde aos desperdícios de pira.

UE 1345 Sedimentar **Sondagem** 12

Descrição Aterro de cor castanho escuro, compacto, de matriz areno-limosa com inclusões de carvões e argila de cor castanho claro.

Interpretação Enchimento associado a vala de enterramento UE1305.

UE 1346 Sedimentar **Sondagem** C45

Descrição Igual à UE1167.

Interpretação Depósito primário.

UE 1347 Interface de ruptura **Sondagem** C45

Descrição Interface de secção em U.

Interpretação Vala para enterramento.

UE 1348 Sedimentar **Sondagem** C45

Descrição Depósito lentícular constituído por carvões, cinzas e material osteológico.Admite abundantes pregos inclusos.

Interpretação Enterramento de cremação. Corresponde ao nível inferior do depósito, admitindo um nível intermédio de sedimentos e um depósito superior de desperdícios de pira UE.1350.

UE 1349 Sedimentar **Sondagem** C45

Descrição Depósito lentícular homogéneo, constituído por limo e areias de diferentes calibres. Admite alguns fragmentos de material cerâmico de reduzida dimensão muito fragmentado.

Interpretação Enchimento intermédio associado ao enterramento.

UE 1350 Sedimentar **Sondagem** C45

Descrição Depósito lentícular constituído por carvões, cinzas e material osteológico.Admite abundantes pregos inclusos.

Interpretação Enterramento de cremação. Corresponde aos desperdícios de pira.

UE 1351 Sedimentar **Sondagem** C45

Descrição Depósito homogéneo constituído por limo e areias de diferentes calibres com algumas pequenas pedras graníticas inclusas. Observam-se alguns carvões dispersos.

Interpretação Enchimento.

Trabalhos Arqueológicos da U.A.U.M. / MEMÓRIAS, 7, 2010

UE 1352 Construída Outro **Sondagem** C45

Descrição Estacas de betão armado

Interpretação Estacaria para assentamento das lajes para a construção do novo túnel.

UE 1353 Sedimentar **Sondagem** C45

Descrição Igual à UE1268.

Interpretação Depósito geológico sobre a rocha.

UE 1354 Sedimentar **Sondagem** C45

Descrição Aterro de cor castanho, pouco compacto, de matriz arenosa sem inclusões.

Interpretação Camada de transição da UE1346.

UE 1355 Sedimentar **Sondagem** C45

Descrição Enchimento igual à UE1351.

Interpretação Enchimento individualizado por preencher a UE1359 = Ach193.

UE 1356 Sedimentar **Sondagem** 12

Descrição Aterro de cor castanho acinzentado escuro, compacto, de matriz limo-arenosa com inclusões de carvões e fragmentos de material laterício.

Interpretação Aterro de nivelamento associado à UE1330.

UE 1357 Sedimentar **Sondagem** C45

Descrição Enchimento de características sedimentares iguais à UE1351.

Interpretação Aterro que preenche o Ach.193, UE1359.

UE 1358 Sedimentar **Sondagem** C45

Descrição Enchimento de características sedimentares iguais à UE1351.

Interpretação Aterro que preenche o Ach.193 UE1359.

UE 1359 Construída Outro **Sondagem** C45

Descrição Vaso em cerâmica tipo bracarense, com base tubular tendencialmente circular, comum a 3 pequenos recipientes. Observa-se fracturado, no original teria 5 recipientes.

Interpretação Espólio votivo do enterramento. Corresponde ao Ach0193.

UE 1360 Sedimentar **Sondagem** 12

Descrição Nível horizontalizado, de cor castanho acinzentado escuro, compacto, de matriz limo-arenosa sem inclusões.

Interpretação Solo geológico.

UE 1361 Sedimentar **Sondagem** 12

Descrição Nível de cor cinzento, compacto, de matriz areno-limosa sem inclusões.

Interpretação Preparação para piso UE1215.

UE 1362 Sedimentar **Sondagem** 12

Descrição Nível de cor castanho avermelhado escuro, compacto, de matriz areno-limosa sem inclusões.

Interpretação Enchimento.Igual a UE1345;

UE 1363 Sedimentar **Sondagem** 12

Descrição Nível de cor castanho acinzentado escuro, compacto, de matriz argilo-arenosa sem inclusões.

Interpretação Aterro de enchimento da vala UE.1526.

Trabalhos Arqueológicos da U.A.U.M. / MEMÓRIAS, 7, 2010

UE 1364 Sedimentar **Sondagem** 12

Descrição Depósito constituído por carvões de pequena e média dimensão assim como troncos carbonizados(UE.1465) envolvidos por cinzas e material osteológico.

Interpretação Enterramento. Deve corresponder a um ustrinum (localização da pira)para cremação.

UE 1365 Construída Muros **Sondagem** C45

Descrição Estrutura de alvenaria granítica orientado O/E, constituído por blocos de tamanho grande sem afeiçoamento.

Interpretação Muro associado à antiga rua das Águas.

UE 1366 Sedimentar **Sondagem** C45

Descrição Aterro de cor castanho acinzentado escuro, compacto, de matriz arenosa com inclusões de pedra miúda.

Interpretação Aterro de enchimento da vala de fundação UE1367 do muro UE1365

UE 1367 Interface de ruptura **Sondagem** C45

Descrição Interface de secção em U.

Interpretação Vala de fundação do muro UE1365

UE 1368 Sedimentar **Sondagem** C45

Descrição Camada de aterro de cor castanho acinzentado escuro, pouco compacto, de matriz areno-limosa sem inclusões.

Interpretação Aterro de nivelamento.

UE 1369 Interface de ruptura **Sondagem** C45

Descrição Interface de secção em U.

Interpretação Vala para possível enterramento.

UE 1370 Sedimentar **Sondagem** C45

Descrição Depósito heterogéneo de matriz areno-limosa com níveis lenticulares de carvões concentrados assim como carvões dispersos inclusos.

Interpretação Enchimento.

UE 1371 Sedimentar **Sondagem** C45

Descrição Depósito lenticular constituído por carvões, cinzas e material osteológico.

Interpretação Enterramento de cremação. Corresponde aos desperdícios de pira.

UE 1372 Interface de ruptura **Sondagem** C45

Descrição Interface de ruptura.

Interpretação Vala para enterramento.

UE 1373 Sedimentar **Sondagem** C45

Descrição Enchimento homogéneo de matriz areno-limosa sem inclusões visíveis.

Interpretação Nivelamento.

UE 1374 Sedimentar **Sondagem** C45

Descrição Depósito constituído por carvões, cinzas e material osteológico incluso.

Interpretação Enterramento de cremação. Corresponde aos desperdícios de pira.

UE 1375 Interface de ruptura **Sondagem** C45

Descrição Interface de secção parcial em U.

Interpretação Vala para enterramento.

Trabalhos Arqueológicos da U.A.U.M. / MEMÓRIAS, 7, 2010

UE 1376 Sedimentar **Sondagem** C45

Descrição Camada de aterro revolvida, de cor castanho amarelado escuro, pouco compacta, composta por entulhos de obra no qual se destaca argamassas e cimento portland.

Interpretação Aterro resultante dos trabalhos de implantação da estacaria para a construção do novo túnel.

UE 1377 Interface de ruptura **Sondagem** C45

Descrição Interface de secção tendencialmente linear.

Interpretação Representa o momento de rebaixamento artificial dos sedimentos para construção da lage UE1438. Tem como enchimento a UE1376 correspondendo a revolvimento de obra.

UE 1378 Sedimentar **Sondagem** C45

Descrição Nível sedimentar de cor castanho acinzentado, compacto, de matriz arenosa sem inclusões.

Interpretação Nível de abandono.

UE 1379 Sedimentar **Sondagem** C45

Descrição Aterro de cor castanho amarelado, friável, de matriz arenosa sem inclusões.

Interpretação Aterro de nivelamento.

UE 1380 Interface de ruptura **Sondagem** C45

Descrição Interface de secção tendencialmente semi-circular.

Interpretação Vala aberta nos sedimentos de funcionalidade não apurada.

UE 1381 Sedimentar **Sondagem** C45

Descrição Depósito de cor castanho escuro, compactação média, de matriz arenosa sem inclusões.

Interpretação Aterro de enchimento da vala UE1380.

UE 1382 Sedimentar **Sondagem** C45

Descrição Nivel sedimentar de cor castanho amarelado escuro, pouco compacto, de matriz arenosa com inclusões de material laterício estilhaçado.

Interpretação Nível de abandono da necrópole.

UE 1383 Interface de ruptura **Sondagem** C45

Descrição Interface de secção em U.

Interpretação Fossa detrítica, pode corresponder ao desmonte de estrutura para implantação das estacas.

UE 1384 Sedimentar **Sondagem** C45

Descrição Nível sedimentar de cor castanho amarelado, pouco compacto de matriz variável constituída por argamassas argilo-saibrosa, alternadas por sedimentos limo-arenosos. Incluiem carvões,

Interpretação Aterro de enchimento da UE1383.

UE 1385 Sedimentar **Sondagem** C45

Descrição Aterro de cor castanho acinzentado escuro, pouco compacto, de matriz areno-limosa com carvões dispersos inclusos.

Interpretação Aterro de nivelamento

UE 1386 Sedimentar **Sondagem** C45

Descrição Aterro de características sedimentares iguais à UE1385, sem carvões.

Interpretação Aterro de nivelamento.

UE 1387 Sedimentar **Sondagem** C45

Descrição Depósito homogéneo, pouco compacto, de matriz areno-limosa sem inclusões.

Interpretação Enchimento.

Trabalhos Arqueológicos da U.A.U.M. / MEMÓRIAS, 7, 2010

UE 1388 Sedimentar **Sondagem** C45

Descrição Nível de argila rubificada que envolve o depósito UE.1389.

Interpretação Alteração da argila submetida a elevada temperatura.

UE 1389 Sedimentar **Sondagem** C45

Descrição Depósito lenticular homogéneo constituído por carvões e cinzas.Não se observou material osteológico.

Interpretação Enterramento de cremação.

UE 1390 Interface de ruptura **Sondagem** C45

Descrição Interface de secção rectilínea.

Interpretação Vala para enterramento.

UE 1391 Sedimentar **Sondagem** C45

Descrição Sedimentos de cor castanho, compactação média e matriz areno-limosa sem inclusões.

Interpretação Ligante do muro UE1365.

UE 1392 Sedimentar **Sondagem** C45

Descrição Depósito heterogéneo muito friável, de matriz areno-limosa com frequentes carvões dispersos inclusos.

Interpretação Enchimento.

UE 1393 Interface de ruptura **Sondagem** C45

Descrição Interface de secção em U.

Interpretação Vala de funcionalidade não apurada.

UE 1394 Sedimentar **Sondagem** C45

Descrição Aterro de cor castanho escuro, pouco compacto, de matriz areno-limosa sem inclusões.

Interpretação Aterro de enchimento.

UE 1395 Sedimentar **Sondagem** C45

Descrição Nível horizontalizado de cor castanho acinzentado escuro, pouco compacto, de matriz areno-limosa sem inclusões.

Interpretação Aterro de nivelamento.

UE 1396 Sedimentar **Sondagem** C45

Descrição Bolsa de cor amarelo acastanhado, móvel, de matriz arenosa com material cerâmico estilhaçado.

Interpretação Bolsa inclusa na UE1397.

UE 1397 Sedimentar **Sondagem** C45

Descrição Camada de aterro de cor castanho acinzentado, friável, de matriz limo-arenosa sem inclusões.

Interpretação Aterro de nivelamento.

UE 1398 Sedimentar **Sondagem** C45

Descrição Nível sedimemtar de cor castanho escuro, compacto, de matriz arenosa sem inclusões.

Interpretação Piso térreo.

UE 1399 Sedimentar **Sondagem** C45

Descrição Aterro de cor castanho acinzentado escuro, pouco compacto, de matriz areno-limosa sem inclusões.

Interpretação Aterro de enchimento.

Trabalhos Arqueológicos da U.A.U.M. / MEMÓRIAS, 7, 2010

UE 1400 Sedimentar **Sondagem** C45

Descrição Aterro de características sedimentares semelhantes à UE1398, de cor castanho escuro, compacto, matriz areno-limosa sem inclusões.

Interpretação Aterro de nivelamento que sela a UE1402.

UE 1401 Interface de ruptura **Sondagem** C45

Descrição Interface de secção tendencialmente semi-circular.

Interpretação Fossa.

UE 1402 Sedimentar **Sondagem** C45

Descrição Aterro de cor castanho escuro, pouco compacto, de matriz areno-limosa com pedra miúda sem inclusões.

Interpretação Aterro de enchimento.

UE 1403 Interface de ruptura **Sondagem** C45

Descrição Interface de secção em U.

Interpretação Fossa detrítica.

UE 1404 Sedimentar **Sondagem** C45

Descrição Aterro de cor cinzento escuro, pouco compacto, de matriz arenosa sem inclusões.

Interpretação Aterro de enchimento.

UE 1405 Interface de ruptura **Sondagem** C45

Descrição Interface de secção em U.

Interpretação Fossa detrítica

UE 1406 Sedimentar **Sondagem** C45

Descrição Aterro de cor cinzento escuro, pouco compacto, de matriz arenosa, sem inclusões.

Interpretação Aterro de enchimento.

UE 1407 Interface de ruptura **Sondagem** C45

Descrição Interface de secção semi-rectangular.

Interpretação Vala de perfuração de estaca.

UE 1408 Sedimentar **Sondagem** C45

Descrição Aterro de cor castanho, friável, composto por sedimentos limo-arenosos e cimento portland com pedra miúda inclusos.

Interpretação Estaca desmontada.

UE 1409 Interface de ruptura **Sondagem** C45

Descrição Interface de secção tendencialmente semi circular.

Interpretação Rasgo de funcionalidade não apurada.

UE 1410 Sedimentar **Sondagem** C45

Descrição Aterro de cor castanho, pouco compacto, matriz arenosa sem inclusões.

Interpretação Aterro de enchimento da vala UE1409.

UE 1411 Sedimentar **Sondagem** C45

Descrição Aterro de características semelhantes à UE1398, de cor castanho escuro, compacto, de matriz arenosa sem inclusões.

Interpretação Aterro de enchimento.

Trabalhos Arqueológicos da U.A.U.M. / MEMÓRIAS, 7, 2010

UE 1412 Sedimentar **Sondagem** C45

Descrição Aterro de cor castanho, pouco compacto, de matriz arenosa sem inclusões.

Interpretação Aterro de nivelamento.

UE 1413 Sedimentar **Sondagem** C45

Descrição Aterro de cor castanho acinzentado escuro, pouco compacto, de matriz arenosa sem inclusões.

Interpretação Nível de abandono sobre o piso UE1398 equivalente a UE1420.

UE 1414 Sedimentar **Sondagem** C45

Descrição Aterro horizontalizado de cor cinzento escuro, friável, de matriz limo-arenosa sem inclusões.

Interpretação Segundo aterro de enchimento sobre a UE1415/UE1422.

UE 1415 Sedimentar **Sondagem** C45

Descrição Aterro de cor castanho, constituído por veios limosos e arenosos depositados alternadamente.

Interpretação Aterro de formação natural, resultante da passagem da água e deposições de limo.

UE 1416 Sedimentar **Sondagem** C45

Descrição Aterro de cor castanho, pouco compacto, de matriz areno-limosa com inclusões de carvões.

Interpretação Aterro de nivelamento.

UE 1417 Sedimentar **Sondagem** C45

Descrição Aterro de cor castanho acinzentado escuro, pouco compacto, de matriz areno-limosa sem inclusões.

Interpretação Aterro de enchimento formado após abandono da área, constitui um segundo aterro de abandono.

UE 1418 Interface de ruptura **Sondagem** C45

Descrição Interface de secção semi elipsóide.

Interpretação Vala de funcionalidade não apurada.

UE 1419 Sedimentar **Sondagem** C45

Descrição Aterro de cor cinzento muito escuro, pouco compacto, de matriz areno-limosa sem inclusões.

Interpretação Aterro de enchimento da UE1418.

UE 1420 Sedimentar **Sondagem** C45

Descrição Aterro de cor castanho acinzentado escuro, compacto, de matriz arenosa sem inclusões.

Interpretação Aterro de nivelamento que pode corresponder a um segundo momento de abandono.

UE 1421 Sedimentar **Sondagem** C45

Descrição Aterro de cor castanho acinzentado muito escuro, friável, de matriz limo-arenosa com inclusões de carvões.

Interpretação Aterro de nivelamento.

UE 1422 Sedimentar **Sondagem** C45

Descrição Aterro de cor castanho acinzentado muito escuro, pouco compacto, de matriz areno-limosa sem inclusões.

Interpretação Aterro de nivelamento.

UE 1423 Sedimentar **Sondagem** C45

Descrição Aterro de cor castanho acinzentado escuro, pouco compacto, de matriz limo-arenosa com inclusões de carvões.

Interpretação Aterro de nivelamento.

Trabalhos Arqueológicos da U.A.U.M. / MEMÓRIAS, 7, 2010

UE 1424 Sedimentar **Sondagem** C45

Descrição Aterro de cor castanho escuro, compacto, de matriz arenosa sem inclusões.

Interpretação Piso térreo ou repavimentação da UE1398.

UE 1425 Interface de ruptura **Sondagem** C45

Descrição Interface de secção linear.

Interpretação Rasgo de funcionalidade não apurada.

UE 1426 Sedimentar **Sondagem** C45

Descrição Aterro de cor cinzento escuro, friável, de matriz limosa sem inclusões.

Interpretação Aterro de enchimento.

UE 1427 Sedimentar **Sondagem** C45

Descrição Aterro de cor cinzento escuro, pouco compacto, de matriz areno-limosa sem inclusões.

Interpretação Aterro de nivelamento.

UE 1428 Sedimentar **Sondagem** C45

Descrição Aterro de cor castanho amarelado escuro, pouco compacto, de matriz areno-limosa sem inclusões.

Interpretação Aterro de enchimento.

UE 1429 Sedimentar **Sondagem** C45

Descrição Bolsa de cor castanho amarelado, compactação fraca e matriz limo-arenosa sem inclusões.

Interpretação Bolsa de génese não apurada.

UE 1430 Sedimentar **Sondagem** C45

Descrição Depósito heterogéneo, pouco compacto, de matriz areno-limosa com inclusões de carvões e material osteológico.

Interpretação Enchimento.

UE 1431 Interface de ruptura **Sondagem** C45

Descrição Interface de ruptura de secção irregular.

Interpretação Vala para enterramento (?).

UE 1432 Interface de ruptura **Sondagem** C45

Descrição Interface de secção semi-circular.

Interpretação Vala para enterramento (?).

UE 1433 Sedimentar **Sondagem** C45

Descrição Aterro de cor castanho acinzentado escuro, pouco compacto, de matriz limo-arenosa sem inclusões.

Interpretação Aterro de nivelamento.

UE 1434 Interface de ruptura **Sondagem** C45

Descrição Interface de secção tendencialmente semi-circular.

Interpretação Rasgo de funcionalidade não apurada.

UE 1435 Sedimentar **Sondagem** C45

Descrição Aterro de cor castanho escuro, pouco compacto, de matriz areno-limosa com inclusões de carvões.

Interpretação Aterro de enchimento.

Trabalhos Arqueológicos da U.A.U.M. / MEMÓRIAS, 7, 2010

UE 1436 Sedimentar **Sondagem** C45

Descrição Depósito heterogéneo pouco compacto de matriz limo-arenosa com inclusões de fragmentos de material laterício e bolsas de opus signinum.

Interpretação Aterro de enchimento muito alterado. Pode estar relacionado com um enterramento.Recolheu-se o Ach.196.

UE 1437 Sedimentar **Sondagem** 12

Descrição Nível de cor castanho acinzentado muito escuro, compacto, de matriz arenosa, com inclusões de fragmentos de material latericio e grés.

Interpretação Aterro de enchimento sobre UE.1139 e 1140 que incorpora fragmentos de grés resultante da destruição do cano UE.1139.

UE 1438 Construída Outro **Sondagem** C45

Descrição Laje em cimento portland.

Interpretação Laje de cobertura do tunel em construção.

UE 1439 Interface de ruptura **Sondagem** C45

Descrição Interface de secção em V.

Interpretação Rasgo que pode ter sido originado pelo desmonte de estrutura para perfuração da estacaria.

UE 1440 Sedimentar **Sondagem** C45

Descrição Igual à UE1376.

Interpretação Aterro de enchimento.

UE 1441 Interface de ruptura **Sondagem** C45

Descrição Interface de secção semi-circular.

Interpretação Rasgo de funcionalidade não apurada.

UE 1442 Sedimentar **Sondagem** C45

Descrição Aterro de cor castanho acinzentado escuro, pouco compacto, de matriz limo-arenosa sem inclusões.

Interpretação Aterro de enchimento.

UE 1443 Interface de ruptura **Sondagem** C45

Descrição Interface de secção em V.

Interpretação Rasgo de funcionalidade não apurada.

UE 1444 Sedimentar **Sondagem** C45

Descrição Aterro de cor castanho acinzentado escuro, pouco compacto, de matriz areno-limosa sem inclusões.

Interpretação Aterro que preenche a UE1443

UE 1445 Sedimentar **Sondagem** C45

Descrição Aterro de cor castanho escuro, pouco compacto, de matriz arenosa sem inclusões.

Interpretação Aterro de nivelamento.

UE 1446 Interface de ruptura **Sondagem** C45

Descrição Interface de secção tendencialmente semi-circular.

Interpretação Rasgo de funcionalidade não apurada.

UE 1447 Sedimentar **Sondagem** C45

Descrição Depósito de cor castanho acinzentado escuro, pouco compacto, de matriz arenosa sem inclusões.

Interpretação Aterro de enchimento da UE1446.

Trabalhos Arqueológicos da U.A.U.M. / MEMÓRIAS, 7, 2010

UE 1448 Sedimentar **Sondagem** C45

Descrição Nível de aterro de cor castanho escuro, pouco compacto, de matriz arenosa sem inclusões.

Interpretação Camada de transição da UE1346.

UE 1449 Sedimentar **Sondagem** C45

Descrição Aterro de cor castanho acinzentado escuro, friável, de matriz areno-limosa sem inclusões.

Interpretação Aterro de enchimento.

UE 1450 Sedimentar **Sondagem** C45

Descrição Aterro de cor castanho acinzentado escuro, friável , de matriz limo-arenosa sem inclusões.

Interpretação Aterro de enchimento que constitui o terço superior da UE1426.

UE 1451 Sedimentar **Sondagem** C45

Descrição Nível horizontalizado de cor castanho escuro, compacto, de mtariz arenosa com inclusões de carvões.

Interpretação Piso térreo.

UE 1452 Sedimentar **Sondagem** C45

Descrição Aterro de cor castanho amarelado escuro, pouco compacto, de matriz arenosa sem inclusões.

Interpretação Aterro de enchimento.

UE 1453 Sedimentar **Sondagem** 12

Descrição Aterro de cor castanho acinzentado muito escuro, compacto, de matriz limo-arenosa com inclusões de carvões.

Interpretação Aterro de nivelamento e/ou abandono.

UE 1454 Interface de ruptura **Sondagem** 12

Descrição Interface de secção tendencialmente semi-circular.

Interpretação Fossa detrítica.

UE 1455 Sedimentar **Sondagem** 11

Descrição Aterro de cor cinzento, pouco compacto, de matriz limosa sem inclusões.

Interpretação Aterro de nivelamento.

UE 1456 Sedimentar **Sondagem** 11

Descrição Depósito homogéneo de matriz limo-arenosa com inclusões de sedimentos semelhantes a UE1338.

Interpretação Enchimento.

UE 1457 Construída Outro **Sondagem** 12A

Descrição Conjunto pétreo, constituído por blocos de dimensões médias colocados de forma a criar uma superfície horizontalizante.

Interpretação Cobertura de enterramento.

UE 1458 Sedimentar **Sondagem** 12A

Descrição Depósito homogéneo, compacto, de matriz areno-limosa com inclusões de carvões e fragmentos de telha de tipologia romana.

Interpretação Depósito associado a ao empedrado UE.1457.

UE 1459 Sedimentar **Sondagem** 11

Descrição Aterro de cor cinzento escuro, pouco compacto de matriz limosa com inclusões de carvões.

Interpretação Aterro de enchimento que pode corresponder a UE1037.

Trabalhos Arqueológicos da U.A.U.M. / MEMÓRIAS, 7, 2010

UE 1460 Sedimentar **Sondagem** 11

Descrição Nível lenticular de argila rubificada.

Interpretação Alteração da argila submetida a temperatura elevada.

UE 1461 Sedimentar **Sondagem** 11

Descrição Aterro de cor cinzento escuro, pouco compacto, de matriz limo-arenosa sem inclusões.

Interpretação Aterro de enchimento.

UE 1462 Interface de ruptura **Sondagem** 11

Descrição Interface de curvilínea.

Interpretação Vala para enterramento

UE 1463 Sedimentar **Sondagem** 12A

Descrição Igual à UE1338.

Interpretação Possível piso de circulação.

UE 1464 Sedimentar **Sondagem** 11

Descrição Depósito de matriz areno-limosa sem inclusões, muito circunscrito em plano.

Interpretação Aterro de enchimento.

UE 1465 Sedimentar **Sondagem** 12

Descrição Troncos de madeira carbonizados individualizados.

Interpretação Desperdicios de pira.

UE 1466 Sedimentar **Sondagem** 11

Descrição Depósito constituído por carvões, cinzas e material osteológico. Admite abundantes pregos inclusos.

Interpretação Enterramento de cremação. Corresponde a desperdícios de pira.

UE 1467 Sedimentar **Sondagem** 11

Descrição Depósito de cor castanho escuro, compacto, de matriz arenosa sem incluões, semelhante à UE1053.

Interpretação Constitui a UE1053 alterada por acção do fogo associado ao ritual de cremação in situ.

UE 1468 Sedimentar **Sondagem** 11

Descrição Depósito homogéneo, lentícular, de matriz arenosa.

Interpretação Alteração dos sedimentos resultante da acção do calor. Associado à UE.1460.

UE 1470 Sedimentar **Sondagem** 11

Descrição Igual à UE1459

Interpretação Sedimentos que preenchem o ach.205.

UE 1471 Sedimentar **Sondagem** 12A

Descrição Igual à UE1053.

Interpretação Depósito primário.

UE 1472 Interface de ruptura **Sondagem** 11

Descrição Igual à UE1262.

Interpretação Rasgo sobre o piso UE1033.

Trabalhos Arqueológicos da U.A.U.M. / MEMÓRIAS, 7, 2010

UE 1473 Sedimentar **Sondagem** 11

Descrição Igual à UE1263.

Interpretação Igual à UE1263.

UE 1474 Sedimentar **Sondagem** 11

Descrição Ver UE.1364. Este enterramento foi escavado na Sond.12_12A.

Interpretação Ver UE.1364. Este enterramento foi escavado na Sond.12_12A.

UE 1475 Interface de ruptura **Sondagem** 11

Descrição Interface de secção em U.

Interpretação Rasgo de funcionalidade não apurada.

UE 1476 Sedimentar **Sondagem** 11

Descrição Aterro de cor cinzento escuro, friável, de matriz arenosa com inclusões de veios de limo em alternância.

Interpretação Aterro de enchimento da UE1475.

UE 1477 Interface de ruptura **Sondagem** 11

Descrição Interface de secção parcial em U.

Interpretação Vala para enterramento.

UE 1478 Sedimentar **Sondagem** 11

Descrição Depósito constituído por carvões, cinzas e material osteológico.

Interpretação Enterramento de cremação parcialmente obliterado pela vala UE1475.

UE 1479 Sedimentar **Sondagem** 11

Descrição Depósito de matriz arenosa, homogéneo, sem inclusões.

Interpretação Enchimento sobre o enterramento UE1478.

UE 1480 Sedimentar **Sondagem** 11

Descrição Aterro de cor castanho acinzentado escuro, pouco compacto, de matriz areno-limosa sem inclusões.

Interpretação Aterro de nivelamento.

UE 1481 Sedimentar **Sondagem** 11

Descrição Aterro de cor castanho, compacto, de matriz limo-arenosa, sem inclusões.

Interpretação Aterro de nivelamento.

UE 1482 Sedimentar **Sondagem** 11

Descrição Nível sedimentar de cor castanho escuro, friável, de matriz arenosa sem inclusões.

Interpretação Possível piso térreo.

UE 1483 Sedimentar **Sondagem** 11

Descrição Aterro de cor castanho , compacto, de matriz limo-arenosa com inclusões de carvões.

Interpretação Aterro de enchimento.

UE 1484 Sedimentar **Sondagem** 12A

Descrição Nível de cor cinzento escuro, compacto, de matriz areno-limosa, sem inclusões.

Interpretação Depósito primário.

Trabalhos Arqueológicos da U.A.U.M. / MEMÓRIAS, 7, 2010

UE 1485 Sedimentar **Sondagem** 13

Descrição Aterro de cor castanho acinzentado escuro, pouco compacto, de matriz areno-limosa sem inclusões.

Interpretação Aterro de enchimento da vala UE1486.

UE 1486 Interface de ruptura **Sondagem** 13

Descrição Interface de secção tendencialmente semi-elipsoidal.

Interpretação Vala de fundação do murete UE1069.

UE 1487 Sedimentar **Sondagem** 13

Descrição Aterro de cor castanho acinzentado escuro, pouco compacto, de matriz limo-arenosa sem inclusões.

Interpretação Aterro de enchimento da vala UE1212.

UE 1488 Interface de ruptura **Sondagem** 13

Descrição Interface de secção em U.

Interpretação Vala de funcionalidade não apurada.

UE 1489 Interface de ruptura **Sondagem** 13

Descrição Interface de secção em V.

Interpretação Vala de fundação do muro UE1082.

UE 1490 Sedimentar **Sondagem** 13

Descrição Lastro de pedras miúdas sem afeiçoamento colocadas em fiadas horizontais envoltas em sedimentos de cor castanho acinzentado escuro, de compacidade média e matriz

Interpretação Lastro que serve de alicerce para o assentamento do muro UE1082.

UE 1491 Interface de ruptura **Sondagem** 13

Descrição Interface de secção rectilínea.

Interpretação Vala de saque do muro UE.1082 e 1077

UE 1492 Sedimentar **Sondagem** 13

Descrição Aterro de cor castanho acinzentado escuro, friável, de matriz limo-arenosa, sem inclusões.

Interpretação Aterro da vala de saque UE1491.

UE 1493 Sedimentar **Sondagem** 13

Descrição Aterro de cor castanho, pouco compacto, de matriz areno-limosa incorpora veios de limos dispostos alternadamente.

Interpretação Aterro de enchimento da vala UE1488.

UE 1494 Sedimentar **Sondagem** 13

Descrição Nível de cor castanho escuro, compacto, de matriz arenosa sem inclusões.

Interpretação Piso térreo que sela a UR1493.

UE 1495 Sedimentar **Sondagem** 13

Descrição Nível de cor castanho acinzentado escuro, compacto, de matriz arenosa sem inclusões.

Interpretação Nível de preparação da via XVII.

UE 1496 Sedimentar **Sondagem** 13

Descrição Aterro de cor castanho acinzentado escuro, pouco compacto, de matriz areno-limosa sem inclusões.

Interpretação Aterro de nivelamento.

Trabalhos Arqueológicos da U.A.D.M. / MEMÓRIAS, 7, 2010

UE 1497 Sedimentar **Sondagem** 13

Descrição Aterro de cor castanho, de matriz limo-arenosa sem inclusões.

Interpretação Aterro de nivelamento.

UE 1498 Sedimentar **Sondagem** 13

Descrição Aterro de cor castanho acinzentado escuro, pouco compacto, de matriz areno-limosa sem inclusões.

Interpretação Aterro de enchimento da vala de fundação UE1489 do muro UE1082.

UE 1499 Sedimentar **Sondagem** 13

Descrição Aterro de cor castanho, pouco compacto, de matriz arenosa sem inclusões.

Interpretação Aterro de enchimento da vala de saque UE1500 do muro UE1071.

UE 1500 Interface de ruptura **Sondagem** 13

Descrição Interface de planta rectangular.

Interpretação Vala de fundação do muro UE1071.

UE 1501 Sedimentar **Sondagem** 12A

Descrição Nível lenticular de argila rubificada.

Interpretação Alteração da argila por acção do calor.

UE 1502 Sedimentar **Sondagem** 12A

Descrição Veio lenticular de cor castanho muito escuro.

Interpretação Alteração dos sedimentos por acção do calor. Observa-se associada à argila UE1501.

UE 1503 Sedimentar **Sondagem** 12A

Descrição Aterro de matriz limo-arenosa sem inclusões.

Interpretação Aterro de nivelamento.

UE 1504 Sedimentar **Sondagem** 12A

Descrição Depósito constituído por carvões, cinzas e material osteológico.

Interpretação Enterramento de cremação. Corresponde a desperdícios de pira.

UE 1505 Sedimentar **Sondagem** 13

Descrição Nível de cor castanho acinzentado escuro, compacto, de matriz arenosa com inclusões de fragmentos de telha e tijolo.

Interpretação Pode corresponder a um nível de circulação associado ao alargamento para Norte da via XVII, que selaria o mausoléu UE1077, UE1082, UE1551.

UE 1506 Sedimentar **Sondagem** 13

Descrição Igual à UE1505.

Interpretação Nível de circulação.

UE 1507 Sedimentar **Sondagem** 13

Descrição Depósito de cor cinzento escuro, pouco compacto, de matriz arenosa sem inclusões.

Interpretação Deposito de génese natural formado pela passagem de águas.

UE 1508 Sedimentar **Sondagem** 13

Descrição Igual à UE1507.

Interpretação Depósito de génese natural formado pela passagem de águas.

Trabalhos Arqueológicos da U.A.U.M. / MEMÓRIAS, 7, 2010

UE 1509 Sedimentar **Sondagem** 13

Descrição Nível lenticular de cor castanho escuro, compacto, de matriz areno-limosa com incluões de fragmentos de telha e tijolo.

Interpretação Nível incluso na UE1508.

UE 1510 Sedimentar **Sondagem** 13

Descrição Nível de cor castanho amarelado, friável, de matriz arenosa sem inclusões.

Interpretação Nível que se formou pela passagem de águas.

UE 1511 Sedimentar **Sondagem** 13

Descrição Depósito de cor castanho acinzentado escuro, compacto, de matriz limo-arenosa, sem inclusões.

Interpretação Nível de abandono após o rasgo UE1518 e UE1523 que correspondem a uma destruição da via e do mausoleu.

UE 1512 Sedimentar **Sondagem** 13

Descrição Nível de cor castanho acinzentado escuro, compacto, de matriz limo-arenosa sem inclusões.

Interpretação Aterro de nivelamento.

UE 1513 Sedimentar **Sondagem** 13

Descrição Aterro de cor castanho acinzentado escuro, compacto, de matriz areno-limosa sem inclusões.

Interpretação Aterro de enchimento.

UE 1514 Interface de ruptura **Sondagem** 13

Descrição Interface de planta sub-rectangular.

Interpretação Rasgo de funcionalidade não apurada.

UE 1515 Interface de ruptura **Sondagem** 13

Descrição Interface de planta sub-rectangular.

Interpretação Rasgo de funcionalidade não apurada, encontra-se sem enchimento.

UE 1516 Sedimentar **Sondagem** 13

Descrição Aterro de cor castanho escuro, compacto, de matriz areno-limosa sem inclusões.

Interpretação Aterro de enhchimento.

UE 1517 Sedimentar **Sondagem** 13

Descrição Aterro de cor castanho acinzentado escuro, pouco compacto, de matriz limo-arenosa sem inclusões.

Interpretação Aterro de nivelamento.

UE 1518 Interface de ruptura **Sondagem** 13

Descrição Interface de secção rectilínea, com orientação SO/NE.

Interpretação Rasgo de funcionalidade não apurada, relacionado provavelmente com a necessidade de drenar ou facilitar a passagem de água, que obliterou o mausoléu detectado bem como a Via

UE 1519 Interface de ruptura **Sondagem** 13

Descrição Interface de planta circular.

Interpretação Vala de fundação do poço UE.1065.

UE 1520 Sedimentar **Sondagem** 13

Descrição Aterro de cor castanho acinzentado escuro, de matriz arenosa, incorpora alguns calhaus de grandes dimensões.

Interpretação Aterro de enchimento da UE.1519.

Trabalhos Arqueológicos da U.A.U.M. / MEMÓRIAS, 7, 2010

UE 1521 Sedimentar **Sondagem** 13

Descrição Sedimentos de cor castanho, de matriz arenosa sem inclusões.

Interpretação Ligante do poço UE1065.

UE 1522 Interface de ruptura **Sondagem** 12

Descrição Interface de secção em U.

Interpretação Vala para enterramento.

UE 1523 Sedimentar **Sondagem** 13

Descrição Nível horizontalizado, de cor castanho acinzentado escuro, compacto, de matriz limo-arenosa com inclusões de fragmentos de telha e tijolo romanos.

Interpretação Constitui o aterro de enchimento da UE1518 que pode ter sido usado como nível de circulação.

UE 1524 Sedimentar **Sondagem** 13

Descrição Aterro de cor castanho escuro, pouco compacto, de matriz arenosa sem inclusões.

Interpretação Solo geológico.

UE 1525 Sedimentar **Sondagem** 13

Descrição Nível de cor cinzneto, compacto, de matriz arenosa incorpora elementos pétreos.

Interpretação Aterro de nivelamento poderá estar associado a via XVII.

UE 1526 Interface de ruptura **Sondagem** 12

Descrição Interface de planta sub-rectangular.

Interpretação Negativo de estrutura não identificável, provavelmente em material perecível, de planta tendencialmente quadrangular que sugere tratar-se de um recinto de enterramentos. Foi

UE 1527 Interface de ruptura **Sondagem** 13

Descrição Interface de secção em U.

Interpretação Vala de fundação do muro UE1071.

UE 1528 Sedimentar **Sondagem** 13

Descrição Nível horizontalizado, de cor castanho escuro, endurecido, de matriz arenosa sem inclusões.

Interpretação Piso térreo.

UE 1529 Sedimentar **Sondagem** 13

Descrição Nível de cor castanho escuro, compacto, de matriz arenosa sem inclusões.

Interpretação Piso térreo perturbado.

UE 1530 Sedimentar **Sondagem** 13

Descrição Nível lenticular de cor castanho escuro, compacto, de matriz arenosa sem inclusões.

Interpretação Piso térreo que sela a UE.1531.

UE 1531 Sedimentar **Sondagem** 13

Descrição Aterro de cor castanho acinzentado muito escuro, compacto, de matriz areno-limosa sem inclusões.

Interpretação Aterro de nivelamento anterior a via XVII.

UE 1532 Sedimentar **Sondagem** 13

Descrição Depósito constituído essencialmente por carvões, cinzas e material osteológico. Admite sedimentos limo-arenosos inclusos dado que foi parcilamente obliterado pela UE.1518.

Interpretação Enterramento de cremação. Recolheu-se o ach.233 e 232 que deve corresponder a uma urna muito fragmentada por acção de UE.1518 e lucerna de produção local;

Trabalhos Arqueológicos da U.A.U.M. / MEMÓRIAS, 7, 2010

UE 1533 Interface de ruptura **Sondagem** 13

Descrição Interface de planta tendencialmente semi-circular.

Interpretação Vala para enterramento.

UE 1534 Interface de ruptura **Sondagem** 13

Descrição Interface de planta circular.

Interpretação Sondagem geotécnica.

UE 1535 Sedimentar **Sondagem** 13

Descrição Aterro de cor castanho acinzentado muito escuro, pouco compacto, de matriz limo-arenosa sem inclusões.

Interpretação Aterro de enchimento da UE1534.

UE 1536 Sedimentar **Sondagem** 14

Descrição Aterro de cor castanho escuro, compacto, de matriz limo-arenosa com inclusões de carvões, pedra miúda e fragmentos de materiais de construção.

Interpretação Aterro superficial associado à demolição da antiga rua das Àguas.

UE 1537 Sedimentar **Sondagem** 14

Descrição Nível de cor castanho amarelado escuro, pouco compacto, de matriz arenosa incorporando pedra miúda com inclusões de fragmentos de tijolo.

Interpretação Nível de abandono.

UE 1538 Interface de ruptura **Sondagem** 13

Descrição Interface de planta linear. Orientação:E/O.

Interpretação Rasgo de funcionalidade não apurada.

UE 1539 Sedimentar **Sondagem** 13

Descrição Aterro de cor castanho acinzentado escuro, de matriz areno-limosa com inclusões de veios de limo incorporados alternadamente.

Interpretação Aterro de enchimento.

UE 1540 Interface de ruptura **Sondagem** 13

Descrição Interface de secção em U.

Interpretação Vala de funcionalçidade não apurada.

UE 1541 Sedimentar **Sondagem** 13

Descrição Aterro de cor castanho acinzentado escuro, pouco compacto, de matriz areno-limosa sem inclusões.

Interpretação Aterro de nivelamento.

UE 1542 Interface de ruptura **Sondagem** 13

Descrição Interface de secção em V.

Interpretação Vala de funcionalidade não apurada.

UE 1543 Sedimentar **Sondagem** 13

Descrição Aterro de cor cinzento, compacto, de matriz limo-arenosa sem inclusões.

Interpretação Aterro de enchimento.

UE 1544 Sedimentar **Sondagem** 13

Descrição Aterro de cor castanho acinzentado escuro, pouco compacto, de matriz areno-limosa incorpora uma concentração de areias no seu topo superior.

Interpretação Aterro de nivelamento.

Trabalhos Arqueológicos da U.A.U.M. / MEMÓRIAS, 7, 2010

UE 1545 Sedimentar **Sondagem** 13

Descrição Aterro de cor castanho acinzentado escuro, de matriz arenosa sem inclusões.

Interpretação Aterro de nivelamento ou preparação da Via XVII.

UE 1546 Sedimentar **Sondagem** 13

Descrição Nível de cor castanho acinzentado escuro, pouco com pacto, de matriz limo-arenosa sem inclusões.

Interpretação Aterro de nivelamento.

UE 1547 Sedimentar **Sondagem** 13

Descrição Aterro de cor castanho acinzentado escuro, pouco compacto, de matriz areno-limosa com inclusões de carvões.

Interpretação Aterro de enchimento.

UE 1548 Interface de ruptura **Sondagem** 13

Descrição Interface de secção em V.

Interpretação Vala de funcionalidade não apurada.

UE 1549 Sedimentar **Sondagem** 13

Descrição Nível de cor castanho acinzentado escuro, pouco compacto, de matriz areno-limosa sem inclusões.

Interpretação Aterro de enchimento.

UE 1550 Sedimentar **Sondagem** 13

Descrição Aterro de cor castanho amarelado escuro, compacto, de matriz limo-arenosa sem inclusões.

Interpretação Aterro de nivelamento.

UE 1551 Construída Outro **Sondagem** 13

Descrição Igual à UE1077. Conservado em duas fiadas.

Interpretação Cunhal Oeste do Mausoléu.Corresponde à parede Oeste da estrutura.

UE 1552 Sedimentar **Sondagem** 14

Descrição Aterro de cor castanho escuro, de matriz areno-limosa com inclusões de carvões e fragmentos de telha e tijolo.

Interpretação Aterro de enchimento da vala de fundação UE1744 do poço UE1091,UE1092.

UE 1553 Sedimentar **Sondagem** 14

Descrição Aterro de cor castanho amarelado escuro, compacto de matriz arenosa com inclusões de carvões e fragmentos de telha e tijolo.

Interpretação Aterro de enchimento da vala de fundação UE1744 do poço UE1234.

UE 1554 Construída Outro **Sondagem** 14

Descrição Alinhamento de quatro blocos graníticos de grandes dimensões, colocados de peito com afeiçoamento na face visível, que parecem definir uma superfície horizontal cuja orientação é

Interpretação Estrutura de funcionalidade não apurada.

UE 1555 Sedimentar **Sondagem** 14

Descrição Aterro de cor castanho amarelado escuro, pouco compacto, de matriz arenosa com inclusões de veios de limo.

Interpretação Nível de abandono.

UE 1556 Sedimentar **Sondagem** 14

Descrição Aterro de cor castanho acinzentado, compacto, de matriz limo-arenosa incorporando veios de areia. Inclui carvões e fragmentos de material laterício e cerâmico em grande quantidade.

Interpretação Aterro de nivelamento que se formou após o saque do muro de sustentação de terras UE1624;

Trabalhos Arqueológicos da U.A.U.M. / MEMÓRIAS, 7, 2010

UE 1557 Sedimentar **Sondagem** 14

Descrição Nível saibroso, de cor castanho amarelado, compacto, de matriz arenosa com inclusões de material granítico.

Interpretação Saibro deposto sobre a UE1554.

UE 1558 Sedimentar **Sondagem** 14

Descrição Aterro de cor castanho acinzentado claro, compacto, de matriz arenosa com inclusões de carvões e fragmentos de material de construção.

Interpretação Nível de assentamento da UE1554.

UE 1559 Sedimentar **Sondagem** 14

Descrição Aterro de cor castanho acinznetado escuro, compacto, de matriz arenosa com inclusões de fragmentos de material de construção e pedra miúda.

Interpretação Possível enchimento do vala da via XVII.

UE 1560 Sedimentar **Sondagem** 14

Descrição Aterro de cor castanho acinzentado escuro, compacto, de matriz arenosa sem inclusões.

Interpretação Nivelamento;

UE 1561 Sedimentar **Sondagem** 14

Descrição Sedimentos de cor castanho acinzentado, compactação média e de matriz arenosa com inclusões de pedra miúda.

Interpretação Ligante da UE1554.

UE 1562 Sedimentar **Sondagem** 14

Descrição Nível compacto, constituído por pedra de dimensões variável.

Interpretação Camada associado a vala da via XVII.

UE 1563 Sedimentar **Sondagem** 14

Descrição Nível de cor castanho amarelado escuro, de matriz arenosa sem inclusões.

Interpretação Aterro sobre a rocha (possívelmente associado ao corte deta última).

UE 1564 Interface de ruptura **Sondagem** 14

Descrição Interface de secção curvilínea.

Interpretação Vala aberta na rocha (UE.1745) de funcionalidade não apurada. Pode corresponder ao negativo de desmonte de pedra.

UE 1565 Sedimentar **Sondagem** 14

Descrição Aterro de cor castanho escuro, compacto, de matriz arenosa sem inclusões.

Interpretação Solo geológico perturbado.

UE 1566 Sedimentar **Sondagem** 14

Descrição Aterro de cor castanho acinzentado escuro, compacto, de matriz areno-limosa com inclusões de carvões.

Interpretação Terço superior do enchimento da UE.1564. Nivelamento.

UE 1567 Interface de ruptura **Sondagem** 14

Descrição Interface de secção em U.

Interpretação Vala de fundação da UE1554.

UE 1568 Sedimentar **Sondagem** 14

Descrição Aterro de cor castanho acinzentado escuro, compacto, de matriz arenosa sem inclusões.

Interpretação Aterro de enchimento da vala de fundação UE1567 da estrutura UE1554.

Trabalhos Arqueológicos da U.A.U.M. / MEMÓRIAS, 7, 2010

UE 1569 Sedimentar **Sondagem** 14

Descrição Aterro de cor castanho acinzentado escuro, compacto, constituído por uma grande quantidade de material granítico e fragmentos de material de construção.

Interpretação Nível de destruição e abandono.

UE 1570 Construída Outro **Sondagem** 14

Descrição Estaca em betão armado.

Interpretação Estacaria de suporte as lajes para construção do novo túnel.

UE 1571 Sedimentar **Sondagem** 14

Descrição Nivel saibroso de cor amarelo acastanhado, de matriz arenosa sem inclusões.

Interpretação Ligante do poço UE1233.

UE 1572 Interface de ruptura **Sondagem** 14

Descrição Interface de secção sub-rectangular.

Interpretação Interface de funionalidade não apurada.

UE 1573 Interface de ruptura **Sondagem** 14

Descrição Interface de ruptura.

Interpretação Interface da vala associada a via XVII.

UE 1574 Sedimentar **Sondagem** 13

Descrição Nível de cor castanho escuro, compacto, de matriz arenosa incorporando calhaus grandes sem inclusões. Apresenta um certa horizontalidade na sua disposição.

Interpretação Lastro de assentamento que serve de alicerce ao muro Oeste do Mausoléu.

UE 1575 Interface de ruptura **Sondagem** 13

Descrição Interface de secção em U.

Interpretação Vala de funcionalidade não apurada.

UE 1576 Sedimentar **Sondagem** 13

Descrição Aterro de cor cinzento, compacto, de matriz limo-arenosa sem inclusões.

Interpretação Aterro de enchimento.

UE 1577 Sedimentar **Sondagem** 13

Descrição Nível compacto, de matriz limo-arenosa com inclusões de fragmentos de telha e tijolo.

Interpretação Enchimento = a UE.1523 individualizado por preencher a urna UE.1580. Recolheu-se o Ach.220 que deve corresponder a espólio votivo associado à Sep.XXVI.

UE 1578 Interface de ruptura **Sondagem** 13

Descrição Interface de planta tendencialmente circular.

Interpretação Vala para enterramento.

UE 1579 Sedimentar **Sondagem** 13

Descrição Depósito muito alterado, constituído por carvões, cinzas e material osteológico com areão grosseiro e areias finas inclusas.

Interpretação Corresponde ao enchimento do enterramento dos restos de pira remexidos por acção da UE.1518. As areias inclusas correspondem à UE.1523. A urna registada (UE.1580) observa-se

UE 1580 Construída Outro **Sondagem** 13

Descrição Urna em cerâmica comum de cozedura oxidante. Apenas se recolheu a base;

Interpretação Urna cerâmica. Corresponde ao Ach.219.

Trabalhos Arqueológicos da U.A.D.M. / MEMÓRIAS, 7, 2010

UE 1581 Sedimentar **Sondagem** 13

Descrição Nível de cor castanho escuro, endurecido, de matriz arenosa sem inclusões.

Interpretação Piso térreo.

UE 1582 Sedimentar **Sondagem** 14

Descrição Depósito constituído por carvões, cinzas e material osteológico.Admite pregos inclusos. Exumaram-se os Ach´s.221, 224, 225, 226 e 228.

Interpretação Enterramento de cremação. Corresponde aos desperdícios de pira.

UE 1583 Interface de ruptura **Sondagem** 14

Descrição Interface de secção em U.

Interpretação Vala para enterramento.

UE 1584 Sedimentar **Sondagem** 14

Descrição Depósito homogéneo, de matriz areno-limosa sem inclusões.

Interpretação Enchimento.

UE 1585 Construída Outro **Sondagem** 14

Descrição Pote de cerâmica.

Interpretação Achado 0221 associado ao enterramento UE1582. Encontrado juntamento com várias fragmentos de vidro e pregos.

UE 1586 Sedimentar **Sondagem** 13

Descrição Depósito de material osteológico.

Interpretação Enchimento da urna UE.1580.

UE 1587 Sedimentar **Sondagem** 13

Descrição Nível de cor castanho escuro, compacto, de matriz arenosa sem inclusões.

Interpretação Possível nivel de circulação associado à via XVII e necrópole inicial.

UE 1588 Sedimentar **Sondagem** 13

Descrição Nível de cor castanho acinzentado escuro, compacto, de matriz areno-limosa sem inclusões.

Interpretação Aterro de enchimento da vala UE1489.

UE 1589 Sedimentar **Sondagem** 14

Descrição Sedimentos de cor castanho acinzentado escuro, e de matriz areno-limosa sem inclusões.

Interpretação Sedimentos que preenche o pote UE1585, Ach.0221

UE 1590 Sedimentar **Sondagem** 13

Descrição Nível de cor castanho amarelado, saibroso, muito compacto, sem inclusões.

Interpretação Camada de preparação da via XVII.

UE 1591 Sedimentar **Sondagem** 13

Descrição Nível de cor cinzento escuro, compacto, de matriz aarenosa sem inclusões.

Interpretação Camada de preparação da via XVII.

UE 1592 Sedimentar **Sondagem** 13

Descrição Nível de cor castanho acinzentado escuro, compacto, de matriz arenosa sem inclusões.

Interpretação Camada de preparação da via XVII.

Trabalhos Arqueológicos da U.A.U.M. / MEMÓRIAS, 7, 2010

UE 1593 Sedimentar **Sondagem** 13

Descrição Igual a UE1574, com orientação O/E.

Interpretação Lastro de assentamento do muro desmantelado UE1077.

UE 1594 Sedimentar **Sondagem** 13

Descrição Substrato rochoso granítico.

Interpretação Substrato rochoso granítico.

UE 1595 Sedimentar **Sondagem** 14

Descrição Aterro de cor castanho, compacto, de matriz arenosa com inclusões de carvões e fragmentos de tijolo.

Interpretação Aterro de nivelamento.

UE 1596 Sedimentar **Sondagem** 14

Descrição Madeira carbonizada.

Interpretação Igual à UE1582 nível de cremação.

UE 1597 Interface de ruptura **Sondagem** 13

Descrição Interface de planta semi-circular.

Interpretação Vala para enterramento.

UE 1598 Sedimentar **Sondagem** 13

Descrição Depósito constituído por carvões, cinzas e material osteológico.

Interpretação Enterramento de cremação. Corresponde aos desperdícios de pira.

UE 1599 Sedimentar **Sondagem** 13

Descrição Nível horizontalizado de cor castanho escuro, compacto, de matriz arenosa sem inclusões.

Interpretação Piso térreo.

UE 1600 Sedimentar **Sondagem** 13

Descrição Aterro de cor cinzento, de matriz limo-arenosa sem inclusões.

Interpretação Aterro de enchimento.

UE 1601 Sedimentar **Sondagem** 13

Descrição Nível de cor cinzento escuro, compacto de matriz arenosa, sem inclusões.

Interpretação Pode corresponder a uma preparação da via XVII.

UE 1602 Sedimentar **Sondagem** 13

Descrição Nível de cor castanho acinzentado escuro, compacto, de matriz arenosa sem inclusões.

Interpretação Pode corresponder a uma preparação da via XVII.

UE 1603 Sedimentar **Sondagem** 14

Descrição Depósito constituído por carvões, cinzas e material osteológico em reduzida percentagem.

Interpretação Enterramento de cremação. Corresponde aos desperdícios de pira.

UE 1604 Sedimentar **Sondagem** 14

Descrição Nível saibroso, de cor castanho, de matriz arenosa com inclusões de bolsas de sedimentos castanho.

Interpretação Solo geológico.

Trabalhos Arqueológicos da U.A.U.M. / MEMÓRIAS, 7, 2010

UE 1605 Sedimentar **Sondagem** 13

Descrição Nível de cor castanho escuro, compacto, de matriz arenosa sem inclusões.

Interpretação Verificou -se tratar -se de uma bolsa inclusa na UE1600.

UE 1606 Interface de ruptura **Sondagem** 13

Descrição Interface de planta irregular.

Interpretação Vala de funcionalidade não apurada.

UE 1607 Interface de ruptura **Sondagem** 14

Descrição Interface de secção tendencialmente rectilínea.

Interpretação Vala para enterramento.

UE 1608 Sedimentar **Sondagem** 14

Descrição Depósito homogéneo, compacto, de matriz limo-arenosa com inclusões de carvões e fragmentos de material de construção.

Interpretação Enchimento.

UE 1609 Sedimentar **Sondagem** 14

Descrição Depósito constituído por carvões, cinzas e material osteológico. Admite abundantes pregos inclusos.

Interpretação Enterramento de cremação. Corresponde a desperdícios de pira. Exumaram-se os Ach´s. 234,235,238,239,240,241,242,243,244 e 245.

UE 1610 Sedimentar **Sondagem** 13

Descrição Nível lenticular de cor castanho escuro, compacto, de matriz arenosa sem inclusões.

Interpretação Pode corresponder a uma camada de preparação da via XVII.

UE 1611 Sedimentar **Sondagem** 13

Descrição Nível lenticular de cor castanho acinzentado escuro, compacto, de matriz arenosa sem inclusões.

Interpretação Camada de preparação da via XVII.

UE 1612 Sedimentar **Sondagem** 13

Descrição Depósito homegéneo, pouco compacto, de matriz areno-limosa sem inclusões.

Interpretação Enchimento.

UE 1613 Interface de ruptura **Sondagem** 14

Descrição Interface de secção tendencialmente em U.

Interpretação Vala para enterramento.

UE 1614 Sedimentar **Sondagem** 14

Descrição Depósito constituído por carvões, cinzas e material osteológico.Recolheram-se os Ach´s.236 e 237.

Interpretação Enterramento de cremação. Corresponde aos desperdícios de pira.

UE 1615 Sedimentar **Sondagem** 14

Descrição Depósito homogéneo, compacto, de matriz areno-limosa com inclusões de carvões e fragmentos de material laterício.

Interpretação Enchimento.

UE 1616 Sedimentar **Sondagem** 14

Descrição Nível horizontalizado, de cor castanho claro, compacto, de matriz arenosa com inclusões de fragmentos de material laterício e alguma pedra miúda.

Interpretação Piso térreo.

Trabalhos Arqueológicos da U.A.U.M. | MEMÓRIAS, 7, 2010

UE 1617 Construída Outro **Sondagem** 14

Descrição Pote em cerâmica.

Interpretação Ach.236, urna associado ao enterramento UE1614.

UE 1618 Construída Outro **Sondagem** 14

Descrição Pote de cerâmica.

Interpretação Ach.237 associado ao entarremto UE1614.

UE 1619 Sedimentar **Sondagem** 14

Descrição Sedimento de cor castanho e de matriz arenosa sem inclusões.

Interpretação Sedimentos que preenche o pote UE1617, Ach.236

UE 1620 Sedimentar **Sondagem** 13

Descrição Igual à UE1593.

Interpretação Lastro de assentamento do muro UE1082 que compõe o mausoléu.

UE 1621 Sedimentar **Sondagem** 14

Descrição Camada de cor castanha avermelhada, compacto, de matriz arenosa com inclusões de pedra miúda.

Interpretação Nivelamento.

UE 1622 Sedimentar **Sondagem** 14

Descrição Aterro de cor castanho, compacto, de matriz arenosa com inclusões de carvões e fragmentos de material laterício.

Interpretação Nível de abandono.

UE 1623 Sedimentar **Sondagem** 14

Descrição Aterro de cor castanho, de matriz arenosa sem inclusões.

Interpretação Nível de abandono.

UE 1624 Construída Muros **Sondagem** 14

Descrição Muro em alvenaria de dupla face com blocos afeiçoados na face visível.

Interpretação Muro do limite Norte do espaço espaço sepulcral. Corresponde ao recinto em torno do "edificio dos tanques" identificado no quarteirão dos CTT. Está associado ao muro UE1644, UE1638.

UE 1625 Sedimentar **Sondagem** 14

Descrição Aterro de cor castanho acinzentado, compacto, de matriz arenosa com inclusões de fragmentos de materiais de construção.

Interpretação Aterro de enchimento da vala associada a via XVII.

UE 1626 Sedimentar **Sondagem** 14

Descrição Sedimentos de cor castanho, e matriz arenosa sem inclusões.

Interpretação Ligante do muro UE1624.

UE 1627 Sedimentar **Sondagem** 14

Descrição Aterro de cor castanho acinzentado escuro, compacto, de matriz arenosa incorporando uma grande quantidade de pedra, algumas apresentam-se aparelhadas.

Interpretação Derrube a Sul do muro UE1624.

UE 1628 Sedimentar **Sondagem** 14

Descrição Aterro de cor castanho claro, pouco compacto, de matriz areno-limosa incorporando veios de limo de cor castanho inclui carvões.

Interpretação Nível de abandono.

Trabalhos Arqueológicos da U.A.U.M. / MEMÓRIAS, 7, 2010

UE 1629 Construída Outro **Sondagem** 14

Descrição Pote de cerâmica.

Interpretação Urna Ach. 239, associado ao enterramento UE1609.

UE 1630 Construída Outro **Sondagem** 14

Descrição Pote de cerâmica.

Interpretação Urna, Ach. 240 associado ao enterramento UE1609.

UE 1631 Sedimentar **Sondagem** 14

Descrição Sedimentos de matriz areno-limosa sem inclusões.

Interpretação Sedimentos que preenchem o pote UE1629.

UE 1632 Sedimentar **Sondagem** 14

Descrição Sedimentos de cor castanho e matriz areno-limosa sem inclusões.

Interpretação Sedimentos que preenchem o pote UE1630.

UE 1633 Sedimentar **Sondagem** 13

Descrição Nível de cor castanho escuro, muito compacto, de matriz arenosa sem inclusões.

Interpretação Piso térreo.

UE 1634 Construída Outro **Sondagem** 13

Descrição Conjunto de duas manilhas em cimento portland.

Interpretação Protecção para cabo eléctrico.

UE 1635 Interface de ruptura **Sondagem** 13

Descrição Interface de secção rectilínea.

Interpretação Vala de implantação das manilhas UE1634.

UE 1636 Sedimentar **Sondagem** 13

Descrição Aterro de cor castanho, pouco compacto, de matriz areno-limosa sem inclusões.

Interpretação Aterro de enchimento sobre a UE1634.

UE 1637 Sedimentar **Sondagem** 13

Descrição Igual à UE1081.

Interpretação Ligante do muro UE1551 (parede Oeste do Mausoléu).

UE 1638 Construída Outro **Sondagem** 14

Descrição Bloco de granito, de forma rectangular almofadado.

Interpretação Remate ou cunhal dos muros UE1644 e UE1680.

UE 1639 Sedimentar **Sondagem** 14

Descrição Depósito homogéneo compacto, de matriz limo-arenosa com inclusões de carvões dispersos.

Interpretação Enchimento.

UE 1640 Sedimentar **Sondagem** 14

Descrição Depósito constituído essencialmente por carvões e cinzas.

Interpretação Enterramento de cremação. Corresponde a desperdícios de pira.

Trabalhos Arqueológicos da U.A.U.M. / MEMÓRIAS, 7, 2010

UE 1641 Interface de ruptura **Sondagem** 14

Descrição Interface de secção tendencialmente rectilínea.

Interpretação Vala para enterramento.

UE 1642 Sedimentar **Sondagem** 14

Descrição Aterro de cor castanho acinzentado escuro, compacto, de matriz arenosa incorpora uma grande quantidade de pedra, sem inclusões.

Interpretação Nível de derrube associado ao muro UE1687.

UE 1643 Sedimentar **Sondagem** 14

Descrição Aterro de cor castanho, compacto, de matriz arenosa com inclusões de fragmentos de material laterício.

Interpretação Nível de derrube e de abandono do muro UE1644.

UE 1644 Construída Muros **Sondagem** 14

Descrição Muro de alvenaria irregular, de dupla face e afeiçoadas na face exterior.

Interpretação Muro de limite de um edificado.

UE 1645 Construída Outro **Sondagem** 14

Descrição Colector.

Interpretação Colector de abastecimento de águas.

UE 1646 Sedimentar **Sondagem** 14

Descrição Aterro de cor castanho acinzentado escuro, compacto, de matriz arenosa com inclusões de fragmentos de tijolo.

Interpretação Aterro de enchimento da vala UE1647 que constitui um camada de assentamento do colector UE1645.

UE 1647 Interface de ruptura **Sondagem** 14

Descrição Interface de secção rectilínea.

Interpretação Interface de colocação do colector UE1645.

UE 1648 Sedimentar **Sondagem** 14

Descrição Aterro de cor castanho acinzentado escuro, compacto, de matriz areno-limosa com inclusões de carvões, e fragmentos de materiais de construção.

Interpretação Nivelamento superficial muito alterado no seu topo superior pelas acções de obra.

UE 1649 Interface de ruptura **Sondagem** 14

Descrição Interface de secção em U.

Interpretação Rasgo para a colocação do colector central.

UE 1650 Sedimentar **Sondagem** 14

Descrição Aterro de cor castanho amarelado, compacto, de matriz areno-limosa com inclusões de fragmentos de materiais de construção.

Interpretação Aterro da vala de implantação UE1647 do colector UE1645.

UE 1651 Sedimentar **Sondagem** 14

Descrição Aterro de cor castanho, compacto, de matriz areno-limosa com inclusões de materiais de construção.

Interpretação Nível de abandono.

UE 1652 Sedimentar **Sondagem** 14

Descrição Aterro de cor castanho acinzentado escuro, compacto, de matriz areno-limosa com inclusões de materiais de construção.

Interpretação Aterro superficial.

Trabalhos Arqueológicos da U.A.U.M. / MEMÓRIAS, 7, 2010

UE 1653 Sedimentar **Sondagem** 14

Descrição Aterro de cor castanho, compacto, de matriz areno-limosa com inclusões de materiais de construção.

Interpretação Aterro superficial.

UE 1654 Sedimentar **Sondagem** 14

Descrição Aterro de cor castanho, compacto, de matriz arenosa com inclusões de pedra miúda e fragmentos de materiais de construção.

Interpretação Aterro superficial.

UE 1655 Construída Outro **Sondagem** 14

Descrição Cano de plástico.

Interpretação Cano de plástico.

UE 1656 Construída Outro **Sondagem** 14

Descrição Colector constituído por manilha em cimento portand.

Interpretação Colector de águas.

UE 1657 Construída Outro **Sondagem** 14

Descrição Cano em cimento.

Interpretação Cano para drenagem de águas.

UE 1658 Sedimentar **Sondagem** 14

Descrição Aterro de cor castanho, compacto, de matriz arenosa com inclusões de pedra miúda.

Interpretação Aterro de enchimento do cano UE1657.

UE 1659 Sedimentar **Sondagem** 14

Descrição Aterro de cor castanho, compacto, de matriz arenosa com inclusões de fragmentos de telha.

Interpretação Aterro de enchimento do cano UE1656.

UE 1660 Sedimentar **Sondagem** 14

Descrição Sedimentos de cor castanho e de matriz arenosa sem inclusões.

Interpretação Ligante do muro UE1644.

UE 1661 Sedimentar **Sondagem** 14

Descrição Aterro de cor castanho acinzentado, de matriz limo-arenosa sem inclusões.

Interpretação Aterro que preenche a vala associada a via XVII.

UE 1662 Sedimentar **Sondagem** 14

Descrição Aterro de cor castanho acinzentado escuro, compacto, de matriz arenosa com inclusões de fragmentos de materiais de construção.

Interpretação Aterro de enchimento da vala de fundação UE1246, do poço UE1245.

UE 1663 Interface de ruptura **Sondagem** 14

Descrição Interface de planta rectilínea.

Interpretação Vala de fundação da«o muro UE1644.

UE 1664 Interface de ruptura **Sondagem** 14

Descrição Interface de secção em U.

Interpretação Vala para enterramento.

Trabalhos Arqueológicos da U.A.U.M. / MEMÓRIAS, 7, 2010

UE 1665 Sedimentar **Sondagem** 14

Descrição Depósito de carvões e cinzas.

Interpretação Enterramento de cremação parcialmente obliterado por UE.1607.

UE 1666 Sedimentar **Sondagem** 14

Descrição Nível de cor amarelo avermelhado, matriz argilo-arenosa sem inclusões.

Interpretação Nível de argila rubificada associada ao enterramento UE1665.

UE 1667 Sedimentar **Sondagem** 14

Descrição Depósito residual de carvões e cinzas circunscrito em plano.

Interpretação Corresponde a um enterramento de cremação obliterado pela UE.1607.

UE 1668 Interface de ruptura **Sondagem** 14

Descrição Interface de planta tendencialmente circular.

Interpretação Vala para enterramento.

UE 1669 Sedimentar **Sondagem** 14

Descrição Nível lenticular de argila rubificada.

Interpretação Alteração da argila submetida a elevada temperatura.

UE 1670 Sedimentar **Sondagem** 14

Descrição Nível lenticular, de cor castanho acinzentado muito escuro, de matriz areno-limosa sem inclusões.

Interpretação Nível de enchimento associado ao processo de enterramento.

UE 1671 Sedimentar **Sondagem** 14

Descrição Aterro de cor castanho, de matriz areno-limosa sem inclusões.

Interpretação Aterro de nivelamento de origem geológica;

UE 1672 Sedimentar **Sondagem** 14

Descrição Tronco de madeira carbonizado individualizado.

Interpretação Enterramento de cremação. Corresponde a desperdícios de pira.

UE 1673 Sedimentar **Sondagem** 14

Descrição Troncos carbonizados.

Interpretação Enterramento de cremação parcialmente obliterado por UE.1607.

UE 1674 Sedimentar **Sondagem** 14

Descrição Aterro de cor castanho, de matriz arenosa sem inclusões.

Interpretação Aterro de enchimento que recobre o enterramento UE1665.

UE 1675 Sedimentar **Sondagem** 13

Descrição Nível lenticular de cor castanho acinzentado escuro, pouco compacto, de matriz arenosa sem inclusões.

Interpretação Piso de obra.

UE 1676 Sedimentar **Sondagem** 14

Descrição Nível de cor castanho, e matriz arenosa incorporando pedra miúda, sem inclusões.

Interpretação Derrube associado as UE1559 e UE1566.

Trabalhos Arqueológicos da U.A.U.M. / MEMÓRIAS, 7, 2010

UE 1677 Sedimentar **Sondagem** 14

Descrição Aterro de matriz arenosa incorporando pedra miúda sem inclusões.

Interpretação Aterro associado ao derrube, a Norte da UE1624.

UE 1678 Sedimentar **Sondagem** 14

Descrição Igual à UE1661, e UE1676.

Interpretação Aterro de enchimento.

UE 1679 Sedimentar **Sondagem** 14

Descrição Aterro de cor castanho acinzentado escuro, compacto, de matriz areno-limosa com inclusões de pedra miúda.

Interpretação Aterro de enchimento.

UE 1680 Construída Muros **Sondagem** 14

Descrição Muro em alvenaria de pedra granítica de orientação S/N.

Interpretação Muro associado ao bloco UE1638 a norte de função desconhecida.

UE 1681 Construída Outro **Sondagem** 14

Descrição Alicerce do muro UE1624.

Interpretação Alicerce do muro UE1624.

UE 1682 Interface de ruptura **Sondagem** 14

Descrição Interface de secção em U.

Interpretação Vala de fundação do muro UE1624.

UE 1683 Interface de ruptura **Sondagem** 14

Descrição Vala de saque.

Interpretação Saque da estrutura UE1554.

UE 1684 Construída Pavimento **Sondagem** 14

Descrição Conglumerado de material de construção moído à mistura com cal; Opus sgninum.

Interpretação Revestimento da parede UE1644 de presumivel tanque;

UE 1685 Sedimentar **Sondagem** 14

Descrição Aterro de cor acinzentado escuro, compacto, de matriz arenosa, com inclusões de pedra miúda.

Interpretação Aterro de enchimento do saque do muro UE1644.

UE 1686 Sedimentar **Sondagem** 14

Descrição Sedimentos de cor castanho, de matriz arenosa sem inclusões.

Interpretação Ligante do muro UE1680.

UE 1687 Construída Muros **Sondagem** 14

Descrição Estutura constituída por blocos faceados apresentando só uma face aproveitando a rocha para suporte, só se conserva numa fiada.

Interpretação Alicerce alinhado com a estrutura UE1554 aparenta rematar a Este com a UE1638, poderá constituir o limite este de um possível edifício.

UE 1688 Sedimentar **Sondagem** 14

Descrição Sedimentos de matriz arenosa com inclusões de fragmentos de tijoleiras.

Interpretação Ligante do muro UE1687.

Trabalhos Arqueológicos da U.A.U.M. / MEMÓRIAS, 7, 2010

UE 1689 Sedimentar **Sondagem** 14

Descrição Nível de cor amarelo avermelhado, compacto, de matriz argilo-arenosa sem inclusões.

Interpretação Nível de argila rubificada resultante do processo de enterramento.

UE 1690 Interface de ruptura **Sondagem** 14

Descrição Interface de planta tendencialmente semi-circular.

Interpretação Vala para enterramento.

UE 1691 Sedimentar **Sondagem** 14

Descrição Depósito homogéneo, compacto, de matriz arenosa com inclusões de pequenas pedras.

Interpretação Enchimento.

UE 1692 Sedimentar **Sondagem** 13

Descrição Nível lenticular de cor castanho acinzentado escuro, muito compacto, de matriz arenosa sem inclusões.

Interpretação Camada de preparação da via XVII.

UE 1693 Sedimentar **Sondagem** 14

Descrição Aterro de cor castanho acinzentado escuro, compacto, de matriz arenosa com inclusões de fragmentos de material de construção e pedra miúda.

Interpretação Aterro de abandono do espaço relacionado com o muro UE1687.

UE 1694 Sedimentar **Sondagem** 14

Descrição Aterro de cor castanho, compacto, de matriz arenosa sem inclusões.

Interpretação Enchimento da vala UE1695.

UE 1695 Interface de ruptura **Sondagem** 14

Descrição Interface de planta tendencialmente sub-rectangular.

Interpretação Rasgo de funcionalidade não apurada.

UE 1696 Interface de ruptura **Sondagem** 14

Descrição Interface de planta irregular.

Interpretação Rasgo de funcionalidade não apurada.

UE 1697 Sedimentar **Sondagem** 14

Descrição Aterro de cor castanho acinzentado escuro, de matriz areno-limosa sem inclusões.

Interpretação Aterro de enchimento da vala UE1696.

UE 1698 Sedimentar **Sondagem** 14

Descrição Aterro de cor castanho acinzentado escuro, compacto, de matriz arenosa com inclusões de pedra miúda.

Interpretação Aterro de enchimento da vala de fundação do muro UE1624.

UE 1699 Sedimentar **Sondagem** 14

Descrição Aterro de cor castanho acinzentado, de matriz areno-limosa sem inclusões.

Interpretação Aterro associado aos muros UE1644 e UE1687.

UE 1700 Sedimentar **Sondagem** 13

Descrição Aterro de cor castanho acinzentado escuro, compacto, de matriz arenosa com inclusões de fragmentos de telha e tijolo.

Interpretação Aterro de enchimento da vala da via XVII.

Trabalhos Arqueológicos da U.A.U.M. / MEMÓRIAS, 7, 2010

UE 1701 Sedimentar **Sondagem** 14

Descrição Aterro de cor castanho acinzentado escuro, compacto, de matriz areno-limosa com inclusões de carvões e pedra miúda.

Interpretação Aterro de nivelamento associado aos muros UE1687, UE1644.

UE 1702 Sedimentar **Sondagem** 14

Descrição Aterro de cor castanho acinzentado, de matriz limo-arenosa sem inclusões.

Interpretação Aterro de nivelamento ou possivel preparação para piso associado aos muros UE1687 e UE1644.

UE 1703 Interface de ruptura **Sondagem** 14

Descrição Interface de secção rectilínea.

Interpretação Rasgo efectuado para a remoção do colector UE1645.

UE 1704 Sedimentar **Sondagem** 14

Descrição Aterro de cor castanho, compacto, de matriz arenosa com inclusões de carvões, pedra miúda, fragmentos de cerâmica e materiais de construção.

Interpretação Aterro de enchimento da vala de remoção do colector UE1645.

UE 1705 Sedimentar **Sondagem** 13

Descrição Nível de carvões.

Interpretação Bolsa de carvão inclusa na UE1602.

UE 1706 Interface de ruptura **Sondagem** 13

Descrição Interface de secção linear.

Interpretação Rasgo que representa a demolição da rua das Águas.

UE 1707 Construída Outro **Sondagem** 14

Descrição Conjunto de três tubos de plástico.

Interpretação Tubos de protecção para cablagens eléctricas.

UE 1708 Sedimentar **Sondagem** 14

Descrição Aterro de cor castanho acinzentado, compacto, de matriz arenosa com inclusões de pedra miúda e fragmentos de material de construção.

Interpretação Enchimento da vala de fundação do colector UE1645.

UE 1709 Sedimentar **Sondagem** 14

Descrição Nível saibroso, de cor amarelo acastanhado, compacto, de matriz arenosa com inclusões de argamassa.

Interpretação Bolsas que integram a UE1648, aterro superficial.

UE 1710 Construída Outro **Sondagem** 14

Descrição Cimento Portland;

Interpretação Cimentação introduzida no colector UE1645, aquando a colocação da estacaria.

UE 1711 Interface de ruptura **Sondagem** 14

Descrição Conjunto de interface de secção circular.

Interpretação Rasgos efectuados pela implantação da estacaria.

UE 1712 Construída Outro **Sondagem** 14

Descrição Conjunto de manilhas em cimento portland.

Interpretação Colector central.

Trabalhos Arqueológicos da U.A.U.M. / MEMÓRIAS, 7, 2010

UE 1713 Interface de ruptura **Sondagem** 14

Descrição Interface de secção em U.

Interpretação Vala de implantação de um comjunto de condutas UE1655, UE1656, UE1657.

UE 1714 Sedimentar **Sondagem** 14

Descrição Aterro de cor castanho, compacto, de matriz arenosa sem inclusões.

Interpretação Aterro de enchimento que recobre a conduta UE1655.

UE 1715 Sedimentar **Sondagem** 14

Descrição Aterro de cor castanho, compacto, de matriz arenosa, sem inclusões.

Interpretação Nível de abandono associado a inutilização da conduta UE1659.

UE 1716 Interface de ruptura **Sondagem** 13

Descrição Interface de secção em U.

Interpretação Corresponde ao rasgo efectuado para a remoção do colector UE1645 para a colocação das estacas.

UE 1717 Sedimentar **Sondagem** 13

Descrição Aterro de cor castanho acinzentado escuro, pouco compacto, de matriz areno-limosa sem inclusões.

Interpretação Aterro de nivelamento.

UE 1718 Sedimentar **Sondagem** 12B

Descrição Depósito de cor castanho, compacto, de matriz arenosa com inclusões de carvões.

Interpretação Enchimento.

UE 1719 Sedimentar **Sondagem** 12B

Descrição Nível lenticular de argila rubificada.

Interpretação Alteração da argila submetida a elevada temperatura.

UE 1720 Sedimentar **Sondagem** 12B

Descrição Aterro de cor castanho, pouco compacto, de matriz areno-limosa sem inclusões.

Interpretação Aterro de nivelamento.

UE 1721 Interface de ruptura **Sondagem** 12B

Descrição Interface ruptura.

Interpretação Vala para enterramento.

UE 1722 Sedimentar **Sondagem** 12B

Descrição Depósito constituído por carvões, cinzas e material osteológico. Admite abundantes pregos inclusos.

Interpretação Enterramento de cremação. Corresponde aos desperdícios de pira.

UE 1723 Construída Outro **Sondagem** 12B

Descrição Bloco granítico rectangular, bem esquadrado, disposto de peito. No perfil corresponde a um conjunto de blocos justapostos de forma substancialmente regular.

Interpretação Possível estrutura pétrea associada à UE1722, UE1719. Recolheu-se Ach.0253 anexo a esta estrtutura - possivelmente corresponde a um delimitador do enterramento.

UE 1724 Construída Muros **Sondagem** 12B

Descrição Igual à UE1289.

Interpretação Possível estrutura de delimitação de enterramento ou possível embasamento para a colocação de uma lápide.

Trabalhos Arqueológicos da U.A.U.M. / MEMÓRIAS, 7, 2010

UE 1725 Sedimentar **Sondagem** 12B

Descrição Igual à UE1723.

Interpretação Aterro de nivelamento.

UE 1726 Construída Outro **Sondagem** 12B

Descrição Blocos graníticos orientados E/O.

Interpretação Possível marco de delimitação de enterramento ou possível embasamento para a colocação de uma lápide.

UE 1727 Sedimentar **Sondagem** 12B

Descrição Nível de cor castanho, de matriz arenosa com pedra miúda inclusa.

Interpretação Possível ligante da UE1726.

UE 1728 Construída Outro **Sondagem** 12B

Descrição Caixa quadrangular de tijolo e cimento portland.

Interpretação Caixa de derivação para cabos eléctricos.

UE 1729 Construída Outro **Sondagem** 12B

Descrição Cimento portland.

Interpretação Ligante da caixa UE.1728.

UE 1730 Construída Muros **Sondagem** 12B

Descrição Muro em alvenaria constituído por blocos graníticos de tamanho médio a grande sem afeiçoamento aparente.

Interpretação Muro relacionado com a antiga rua das águas ou com o convento dos Remédios, não se identificou a vala de fundação correspondente a esta estrutura mas dado ao seu alinhamento e

UE 1731 Sedimentar **Sondagem** 12B

Descrição Nível de cor castanho, pouco compacto, de matriz areno-limosa com inclusões de bolsas arenosas.

Interpretação Aterro de nivelamento.

UE 1732 Sedimentar **Sondagem** 12B

Descrição Nível de cor castanho acinzentado escuro, pouco compacto, de matriz limo-arenosa sem inclusões.

Interpretação Aterro de nivelamento.

UE 1733 Construída Pavimento **Sondagem** 12B

Descrição Nível pétreo constituído por pedra de pequenas dimensões disposta por forma a criar uma superficie horizontalizada.

Interpretação Piso pétreo.

UE 1734 Sedimentar **Sondagem** 12B

Descrição Sedimentos de cor castanho, compactação média e areno-limoso.

Interpretação Ligante e miolo da estrutura UE1724.

UE 1735 Interface de ruptura **Sondagem** 12B

Descrição Interface de secção rectilínea.

Interpretação Rasgo para implantação da UE1728/UE1729.

UE 1736 Sedimentar **Sondagem** 12B

Descrição Depósito de cor castanho escuro, pouco compacto, de matriz limo-arenosa com inclusões de fragmentos de telha e tijolo.

Interpretação Aterro superficial.

Trabalhos Arqueológicos da U.A.U.M. / MEMÓRIAS, 7, 2010

UE 1737 Sedimentar **Sondagem** 12B

Descrição Depósito de cor castanho, pouco compacto, de matriz areno-limosa que alterna veios limosos e arenosos sem inclusões.

Interpretação Aterro de enchimento.

UE 1738 Interface de ruptura **Sondagem** 12B

Descrição Vala de secção rectangular.

Interpretação Possível vala de saque da estrutura UE1724/UE1734.

UE 1739 Sedimentar **Sondagem** 12B

Descrição Depósito de cor castanho acinzentado escuro, de matriz limo-arenosa sem inclusões.

Interpretação Aterro de enchimento que preenche a vala de saque UE1738.

UE 1740 Interface de ruptura **Sondagem** 12B

Descrição Interface de secção tendencialmente rectangular.

Interpretação Rasgo de funcionalidade não apurada.

UE 1741 Construída Outro **Sondagem** 13

Descrição Cabo eléctrico.

Interpretação Cabo eléctrico que foi colocado dentro de um cano de cimento UE1059 para sua protecção.

UE 1742 Sedimentar **Sondagem** 13

Descrição Nível de cor castanho, compacto, de matriz arenosa com inclusões de fragmentos de materiais de construção.

Interpretação Possível nível de circulação ou aterro de nivelamento.

UE 1743 Sedimentar **Sondagem** 13

Descrição Igual a UE1076 apresentando no entanto como inclusões pedra miúda e material de construção fragmentado.

Interpretação Nível de circulação da Via XVII (?);

UE 1744 Interface de ruptura **Sondagem** 13

Descrição Interface de planta semi-circular.

Interpretação Vala de fundação do poço UE1091.

UE 1745 Sedimentar **Sondagem** 14

Descrição Alterite granítica.

Interpretação Rocha.

UE 1746 Interface de ruptura **Sondagem** 12

Descrição Rasgo operado nos sedimentos com orientação E/O.

Interpretação Negativo de estrutura igual a UE.1526.Ver UE1526.l

UE 1747 Interface de ruptura **Sondagem** 12

Descrição Interface de secção rectangular.

Interpretação Vala para implantação das infra-estarturas UE.1140, 1139 e 1121.

UE 1748 Interface de ruptura **Sondagem** 12

Descrição Interface de secção em U.

Interpretação Vala para a fundação do muro da cerca do convento dos Remédios UE1165.

Trabalhos Arqueológicos da U.A.U.M. / MEMÓRIAS, 7, 2010

UE 1749 Sedimentar **Sondagem** 12

Descrição Aterro de cor castanho, compacto, de matriz arenosa com inclusões de carvões e fragmentos de tijolo.

Interpretação Enchimento da vala de fundação UE1748 do muro da cerca do convento dos Remédios UE1165.

UE 1750 Interface de ruptura **Sondagem** 12

Descrição Interface de secção rectilínea.

Interpretação vala para colocação das condutas UE1102, UE1101.

UE 1751 Sedimentar **Sondagem** 12

Descrição Nível de cor castanho, de matriz areno-limosa com inclusões de pedra miúda.

Interpretação Ligante do muro UE1161.

UE 1752 Interface de ruptura **Sondagem** 15

Descrição Interface de planta circular.

Interpretação Negativo de sondagem geotécnica.

UE 1753 Sedimentar **Sondagem** 15

Descrição Depósito friável de matriz arenosa sem inclusões.

Interpretação Enchimento que preenche a UE.1752.

UE 1754 Interface de ruptura **Sondagem** 15

Descrição Interface de planta linear de orientação N/S.

Interpretação Rasgo de funcionalidade não apurada.

UE 1755 Interface de ruptura **Sondagem** 15

Descrição Interface de planta linear com orientação N/S.

Interpretação Vala que corresponde a demolição do muro da cerca do convento dos Remédios.

UE 1756 Interface de ruptura **Sondagem** 15

Descrição Interface de secção em U.

Interpretação Vala para enterramento.

UE 1757 Sedimentar **Sondagem** 15

Descrição Depósito de cor castanho escuro, pouco compacto, de matriz arenosa com inclusões de carvões.

Interpretação Enchimento.

UE 1758 Sedimentar **Sondagem** 15

Descrição Depósito constituído por carvões, cinzas e material osteológico.

Interpretação Enterramento de cremação. Corresponde aos desperdícios de pira.

UE 1759 Interface de ruptura **Sondagem** 15

Descrição Interface de secção em U.

Interpretação Vala para enterramento.

UE 1760 Sedimentar **Sondagem** 15

Descrição Depósito constituído por carvões, cinzas e material osteológico.Admite abundantes pregos. Recolheram-se os Ach´s.264, 277 e 310.

Interpretação Enterramento de cremação. Corresponde aos desperdícios de pira.

Trabalhos Arqueológicos da U.A.U.M. / MEMÓRIAS, 7, 2010

UE 1761 Interface de ruptura **Sondagem** 15

Descrição Interface de secção em U.

Interpretação Vala para enterramento.

UE 1762 Interface de ruptura **Sondagem** 15

Descrição Interface de planta tendencialmente circular.

Interpretação Possível fossa detrítica.

UE 1763 Sedimentar **Sondagem** 15

Descrição Aterro de cor castanho amarelado, de matriz arenosa composta por argamassa de saibro e cal.

Interpretação Enchimento da fossa UE.1762.

UE 1764 Sedimentar **Sondagem** 15

Descrição Nível de argila rubificada.

Interpretação Alteração da argila submetida a elevada temperatura.

UE 1765 Interface de ruptura **Sondagem** 15

Descrição Interface de secção em U.

Interpretação Rasgo de funcionalidade não apurada.

UE 1766 Sedimentar **Sondagem** 15

Descrição Depósito de cor castanho, pouco compacto, de matriz arenosa com inclusão de um veio de limo no seu topo superior.

Interpretação Aterro de enchimento da UE1765.

UE 1767 Sedimentar **Sondagem** 15

Descrição Depósito de cor castanho acinzentado escuro, pouco compacto, de matriz arenosa sem inclusões.

Interpretação Aterro de nivelamento.

UE 1768 Sedimentar **Sondagem** 15

Descrição Nível lenticular de cor castanho escuro, compacto, de matriz arenosa sem inclusões.

Interpretação Possível piso térreo.

UE 1769 Sedimentar **Sondagem** 15

Descrição Aterro de cor castanho, pouco compacto, de matriz areno-limosa sem inclusões.

Interpretação Aterro de nivelamento.

UE 1770 Interface de ruptura **Sondagem** 15

Descrição Interface de secção em V.

Interpretação Possível rasgo para enterramento.

UE 1771 Sedimentar **Sondagem** 15

Descrição Aterro de cor castanho escuro, pouco compacto, de matriz arenosa com inclusões de carvões.

Interpretação Aterro de enchimento que pode corresponder a um enterramento.

UE 1772 Sedimentar **Sondagem** 15

Descrição Aterro de cor castanho escuro, pouco compacto, de matriz arenosa sem inclusões.

Interpretação Enchimento.

Trabalhos Arqueológicos da U.A.U.M. / MEMÓRIAS, 7, 2010

UE 1773 Sedimentar **Sondagem** 15

Descrição Nível muito friável, de matriz arenosa sem inclusões macro-estruturais.

Interpretação Enchimento.

UE 1774 Interface de ruptura **Sondagem** 15

Descrição Interface de secção em U.

Interpretação Vala para enterramento.

UE 1775 Sedimentar **Sondagem** 15

Descrição Depósito heterogéneo, compacto, de matriz arenosa com carvões de média dimensão inclusos.

Interpretação Enterramento de cremação muito alterado. Corresponde aos desperdícios de pira.

UE 1776 Sedimentar **Sondagem** 15

Descrição Depósito heterogéneo, semelhante à UE1317 com carvões dispersos inclusos.

Interpretação Enchimento.

UE 1777 Interface de ruptura **Sondagem** 15

Descrição Interface de secção em U.

Interpretação Rasgo para enterramento.

UE 1778 Sedimentar **Sondagem** 15

Descrição Depósito homogéneo, pouco compacto, de matriz areno-limosa sem inclusões.

Interpretação Enchimento.

UE 1779 Interface de ruptura **Sondagem** 15

Descrição Interface de secção em U.

Interpretação Vala para enterramento.

UE 1780 Sedimentar **Sondagem** 15

Descrição Depósito constituído por carvões, cinzas e material osteológico.

Interpretação Enterramento de cremação. Corresponde aos desperdícios de pira.

UE 1781 Sedimentar **Sondagem** 15

Descrição Aterro de cor castanho acinzentado escuro, de matriz arenosa com inclusões de carvões.

Interpretação Enchimento.

UE 1782 Sedimentar **Sondagem** 15

Descrição Nível homogéneo de matriz arenosa com inclusões de carvões.

Interpretação Enchimento.

UE 1783 Sedimentar **Sondagem** 15

Descrição Nível homogéneo de matriz arenosa com inclusões de carvões.

Interpretação Enchimento.

UE 1784 Sedimentar **Sondagem** 15

Descrição Aterro de cor castanho acinzentado escuro, pouco compacto, de matriz arenosa com inclusões de carvões.

Interpretação Enchimento.

Trabalhos Arqueológicos da U.A.U.M. / MEMÓRIAS, 7, 2010

UE 1785 Sedimentar **Sondagem** 15

Descrição Igual à UE1778.

Interpretação Enchimento.

UE 1786 Sedimentar **Sondagem** 15

Descrição Depósito homogéneo, pouco compacto, de matriz arenosa com inclusões de carvões.

Interpretação Enchimento.

UE 1787 Interface de ruptura **Sondagem** 15

Descrição Interface de secção em semi-circular.

Interpretação Rasgo de funccionalidade não apurada puderá corresponder ao negativo de uma estrutura.

UE 1788 Sedimentar **Sondagem** 15

Descrição Depósito de cor castanho pouco compacto, de matriz arenosa sem inclusões.

Interpretação Aterro de enchimento.

UE 1789 Sedimentar **Sondagem** 15

Descrição Depósito de cor castanho acinzentado escuro, compacto, de matriz arenosa, com inclusões de fragmentos de materiais de construção romano.

Interpretação Nivelamento de uso da necrópole.

UE 1790 Sedimentar **Sondagem** 15

Descrição Nível geológicamente = à UE1786 de forte coloração escura.

Interpretação Corresponde à alteração dos sedimentos por acção do depósito UE1760. Trata-se do aterro pré-existente alterado pela temperatura do enterramento Sep.XLIX.

UE 1791 Sedimentar **Sondagem** 15

Descrição Nível lenticular de génese arenosa com argila rubificada inclusa.

Interpretação Alteração da argila submetida a elevada temperatura.

UE 1792 Sedimentar **Sondagem** 15

Descrição Igual à UE1772 com areão grosseiro incluso.

Interpretação Aterro de enchimento que sela o rasgo UE1770.

UE 1793 Sedimentar **Sondagem** 15

Descrição Aterro de cor castanho escuro, compacto, de matriz arenosa com inclusões de carvões.

Interpretação Aterro de nivelamento.

UE 1794 Sedimentar **Sondagem** 15

Descrição Depósito de matriz arenosa, com inclusões de carvões e estilhaços de material laterício.

Interpretação Enchimento. Durante a escavação constatou-se residual dado que foi obliterado pela UE.1168. Este enterramento dispunha-se para Este.

UE 1795 Interface de ruptura **Sondagem** 15

Descrição Interface de secção em U.

Interpretação Vala para enterramento.

UE 1796 Interface de ruptura **Sondagem** 15

Descrição Interface de secção em U.

Interpretação Vala para enterramento.

Trabalhos Arqueológicos da U.A.U.M. / MEMÓRIAS, 7, 2010

UE 1797 Sedimentar **Sondagem** 15

Descrição Depósito constituído por carvões, cinzas e material osteológico.

Interpretação Enterramento de cremação. Corresponde a desperdícios de pira.

UE 1798 Sedimentar **Sondagem** 15

Descrição Depósito de cor castanho, compacto, de matriz arenosa com inclusões de carvões.

Interpretação Enchimento.

UE 1799 Sedimentar **Sondagem** 15

Descrição Nível lenticular constituído por areias finas com inclusões de material osteológico fragmentado.

Interpretação Enchimento associado ao enterramento.

UE 1800 Sedimentar **Sondagem** 15

Descrição Depósito lenticular, homogéneo de matriz arenosa com inclusões de carvões.

Interpretação Enchimento.

UE 1801 Sedimentar **Sondagem** 15

Descrição Nível de cor castanho, pouco compacto, de matriz arenosa sem inclusões.

Interpretação Enchimento.

UE 1802 Sedimentar **Sondagem** 15

Descrição Depósito de cor castanho, compacto, de matriz arenosa sem inclusões.

Interpretação Aterro de nivelamento.

UE 1803 Sedimentar **Sondagem** 15

Descrição Depósito de matriz arenosa com carvões inclusos.

Interpretação Aterro de nivelamento.

UE 1804 Sedimentar **Sondagem** 12

Descrição Nível de cor castanho, de matriz areno-limosa com inclusões de pedra miúda.

Interpretação Ligante do muro Este do convento dos Remédios UE1165.

UE 1805 Interface de ruptura **Sondagem** 12

Descrição Inteface de ruptura

Interpretação Vala de fundação do muro UE.1865/1866.

UE 1806 Construída Outro **Sondagem** 17

Descrição Alinhamento de blocos graníticos de secção rectangular, bem afeiçoados.

Interpretação Lancis do passeio Oeste da Avenida da liberdade.

UE 1807 Construída Outro **Sondagem** 17

Descrição Massame em cimento portland.

Interpretação Camada de assentamento dos lancis UE1806.

UE 1808 Sedimentar **Sondagem** 15

Descrição Depósito constituído por carvões, cinzas e material osteológico. Recolheram-se os Ach´s.340 e 341.

Interpretação Enterramento de cremação. Corresponde a desperdícios de pira.

Trabalhos Arqueológicos da U.A.U.M. / MEMÓRIAS, 7, 2010

UE 1809 Interface de ruptura **Sondagem** 15

Descrição Interface de secção tendencialmente semi-circular.

Interpretação Vala para enterramento.

UE 1810 Sedimentar **Sondagem** 15

Descrição Depósito residual constituído por carvões, cinzas e material osteológico.

Interpretação Enterramento de cremação. Corresponde aos despedícios de pira. Constatou-se muito alterado e parcialmente obliterado pela UE1168.

UE 1811 Sedimentar **Sondagem** 15

Descrição Depósito de cor castanho amarelado escuro, friável, de matriz limo-arenosa sem inclusões.

Interpretação Aterro de enchimento.

UE 1812 Interface de ruptura **Sondagem** 15

Descrição Interface de secção em U.

Interpretação Rasgo para enterramento.

UE 1813 Sedimentar **Sondagem** 15

Descrição Depósito de cor castanho acinzentado escuro, compacto, de matriz arenosa com inclusões de carvões.

Interpretação Aterro de enchimento que sela o enterramento UE1817.

UE 1814 Sedimentar **Sondagem** 15

Descrição Depósito heterogéneo,compacto, de matriz arenosa com inclusões de carvões.

Interpretação Enchimento.

UE 1815 Sedimentar **Sondagem** 15

Descrição Depósito de cor castanho acinzentado escuro, compacto, de matriz arenosa com inclusões de carvões e metal (pregos).

Interpretação Aterro de enchimento.

UE 1816 Interface de ruptura **Sondagem** 15

Descrição Interface de secção em U.

Interpretação Rasgo para possível enterramento.

UE 1817 Sedimentar **Sondagem** 15

Descrição Depósito lenticular constituído por carvões dispersos e sedimentos limo-arenosos. Constatou-se residual.

Interpretação Enterramento de cremação (?).

UE 1818 Sedimentar **Sondagem** 15

Descrição Depósito constituído essencialmente por carvões,cinzas e material osteológico. Admite sedimentos arenosos com fragmentos de material cerâmico pulverizado.

Interpretação Enterramento de cremação. Corresponde aos desperdícios de pira.

UE 1819 Sedimentar **Sondagem** 15

Descrição Depósito de cor castanho acinzentado escuro, de matriz limo-arenosa sem inclusões.

Interpretação Aterro de enchimento.

UE 1820 Sedimentar **Sondagem** 15

Descrição Igual à UE1788.

Interpretação Aterro de enchimento da vala UE1777.

Trabalhos Arqueológicos da U.A.U.M. / MEMÓRIAS, 7, 2010

UE 1821 Sedimentar **Sondagem** 15

Descrição Bolsa de cor amarelo acastanhado, de matriz arenosa sem inclusões.

Interpretação Terço superior da UE1788, possível nível de circulação.

UE 1822 Sedimentar **Sondagem** 15

Descrição Depósito de cor castanho acinzentado escuro, de matriz arenosa sem inclusões.

Interpretação Aterro de enchimento de da vala UE1787.

UE 1823 Interface de ruptura **Sondagem** 15

Descrição Interface de secção em U.

Interpretação Vala para enterramento.

UE 1824 Sedimentar **Sondagem** 15

Descrição Aterro de cor castanho acinzentado escuro, de matriz arenosa com inclusões de carvões e fragmentos de material laterício.

Interpretação Aterro de enchimento da vala UE.1932.

UE 1825 Interface de ruptura **Sondagem** 15

Descrição Interface de secção em U.

Interpretação Rasgo de funcionalidade não apurada.

UE 1826 Sedimentar **Sondagem** 15

Descrição Aterro de cor castanho, compacto, de matriz arenosa com inclusões de carvões e fragmentos de tijolo.

Interpretação Enchimento da vala UE.1825.

UE 1827 Sedimentar **Sondagem** 15

Descrição Depósito de matriz arenosa com inclusões de carvões.

Interpretação Enchimento.

UE 1828 Sedimentar **Sondagem** 15

Descrição Nível residual de argila rubificada.

Interpretação Alteração da argila submetida a elevada temperatura. Apenas se observou na leitura do corte 61.

UE 1829 Sedimentar **Sondagem** 15

Descrição Nível lenticular de matriz arenosa sem inclusões.

Interpretação Enchimento.Apenas se registou no corte 61.

UE 1830 Sedimentar **Sondagem** 15

Descrição Nível de cor castanho escuro, de matriz arenosa sem inclusões.

Interpretação Aterro de enchimento do rasgo UE1840 para enterramento UE1839, correspondendo à UE1833 que foi alterada pela acção da UE1828.

UE 1831 Interface de ruptura **Sondagem** 15

Descrição Interface de secção em tendencialmente semi-circular.

Interpretação Rasgo de fincionalidade não apurada.

UE 1832 Sedimentar **Sondagem** 15

Descrição Depósito de cor castanho, pouco compacto, de matriz areno-limosa com inclusões de bolsas de limo.

Interpretação Aterro de enchimento da vala UE.1831.

Trabalhos Arqueológicos da U.A.U.M. / MEMÓRIAS, 7, 2010

UE 1833 Sedimentar **Sondagem** 15

Descrição Aterro de cor castanho, compacto, de matriz arenosa com inclusões de bolsas de limo e carvões.

Interpretação Aterro de nivelamento.

UE 1834 Sedimentar **Sondagem** 15

Descrição Depósito de cor castanho amarelado, friável, de matriz arenosa sem inclusões.

Interpretação Depósito de génese geológica.

UE 1835 Interface de ruptura **Sondagem** 15

Descrição Interface de secção em U.

Interpretação Vala para enterramento.

UE 1836 Sedimentar **Sondagem** 15

Descrição Depósito de cor castanho, compacto, de matriz arenosa com inclusões de carvões e cinzas.

Interpretação Corresponde a um enterramento de cremação muito alterado.

UE 1837 Sedimentar **Sondagem** 15

Descrição Depósito de cor castanho, compacto, de matriz arenosa sem inclusões.

Interpretação Enchimento.

UE 1838 Sedimentar **Sondagem** 15

Descrição Aterro de cor castanho, pouco compacto, de matriz arenosa sem inclusões.

Interpretação Aterro de nivelamento.

UE 1839 Sedimentar **Sondagem** 15

Descrição Depósito de génese arenosa, heterogéneo, com inclusões de carvões dispersos.

Interpretação Enchimento.

UE 1840 Interface de ruptura **Sondagem** 15

Descrição Interface de secção em U.

Interpretação Vala para enterramento.

UE 1841 Sedimentar **Sondagem** 15

Descrição Depósito constituído essencialmente por carvões e cinzas.

Interpretação Enterramento de cremação muito alterado.Observou-se parcialmente obliterado pela UE1240.

UE 1842 Interface de ruptura **Sondagem** 15

Descrição Interface de planta tendencialmente circular.

Interpretação Vala para enterramento.

UE 1843 Sedimentar **Sondagem** 15

Descrição Depósito lenticular constituído por carvões, cinzas e material osteológico em pouca percentagem.

Interpretação Enterramento de cremação. Recolheram-se os Ach´s.270 e 274.

UE 1844 Interface de ruptura **Sondagem** 15

Descrição Interface de planta tendencialmente circular.

Interpretação Vala para enterramento.

Trabalhos Arqueológicos da U.A.U.M. / MEMÓRIAS, 7, 2010

UE 1845 Sedimentar **Sondagem** 15

Descrição Corresponde à UE.1933.

Interpretação Enchimento.

UE 1846 Sedimentar **Sondagem** 15

Descrição Aterro de cor castanho, pouco compacto, de matriz arenosa sem inclusões.

Interpretação Aterro de nivelamento.

UE 1847 Construída Outro **Sondagem** 16

Descrição Cimento betuminoso.

Interpretação Asfalto da actual Avenida da liberdade.

UE 1848 Sedimentar **Sondagem** 16

Descrição Camada de areia granítica e pedra miúda (tuvenã).

Interpretação Preparação para o assentamento do asfalto.

UE 1849 Sedimentar **Sondagem** 16

Descrição Aterro de cor castanho constituído por inertes de obra , argamassas de saibro e fragmentos de materiais de construção.

Interpretação Aterro resultantes da demolição da antiga rua das Águas.

UE 1850 Construída Outro **Sondagem** 16

Descrição Conjunto de blocos graníticos de tamanho médio dispostos horizontalmente.

Interpretação Possível alicerce ou calçada muito desmantelada.

UE 1851 Interface de ruptura **Sondagem** 16

Descrição Interface de secção linear.

Interpretação Vala de implantação da estrutura pétrea UE1855 e UE1850.

UE 1852 Interface de ruptura **Sondagem** 16

Descrição Interface de secção em U.

Interpretação Vala de implantação do colector UE1853.

UE 1853 Construída Outro **Sondagem** 16

Descrição Colector em fibro-cimento

Interpretação Colector de águas.

UE 1854 Sedimentar **Sondagem** 16

Descrição Aterro de cor castanho, compacto, de matriz arenosa com inclusões de fragmentos de tijolo.

Interpretação Aterro de enchimento da vala para implantação do colector UE1853.

UE 1855 Sedimentar **Sondagem** 16

Descrição Sedimentos de cor castanho, de compactação média e matriz areno-limosa sem inclusões.

Interpretação Ligante da UE1850.

UE 1856 Sedimentar **Sondagem** 16

Descrição Aterro de cor castanho, pouco compacto, de matriz limo-arenosa sem inclusões.

Interpretação Aterro de nivelamento superficial.

Trabalhos Arqueológicos da U.A.U.M. / MEMÓRIAS, 7, 2010

UE 1857 Sedimentar **Sondagem** 16

Descrição Aterro de cor castanho, pouco compacto, de matriz arenosa com inclusões de fragmentos de materiais de construção de tipologia romana.

Interpretação Aterro de nivelamento, corresponde ao abandono da área.

UE 1858 Sedimentar **Sondagem** 16

Descrição Aterro de cor castanho acinzentado escuro, pouco compacto, de matriz areno-limosa com inclusões de carvões.

Interpretação Aterro de nivelamento resultante do anbandono da área.

UE 1859 Sedimentar **Sondagem** 16

Descrição Aterro de cor castanho acinzentado escuro, de matriz areno-limosa que incorpora uma grande concentração de blocos graníticos.

Interpretação Possível derrube associado a uma estrutura.

UE 1860 Sedimentar **Sondagem** 16

Descrição Aterro de cor castanho amarelado, pouco compacto, de matriz arenosa com inclusões de fragmentos de material cerâmico.

Interpretação Aterro de enchimento de uma possível vala para passagem de água a céu aberto associado à fossa da via XVII.

UE 1861 Sedimentar **Sondagem** 16

Descrição Arena de alteração granítica.

Interpretação Topo superior do substrato rochoso.

UE 1862 Interface de ruptura **Sondagem** 16

Descrição Interface de secção linear.

Interpretação Rasgo que está associado à demolição da antiga rua das Águas.

UE 1863 Sedimentar **Sondagem** 16

Descrição Igual à UE1858.

Interpretação Aterro de nivelamento resultante do abandono da área.

UE 1864 Construída Outro **Sondagem** 16

Descrição Monólito de forma rectangular disposto na vertical com almofadado nas faces visíveis.

Interpretação Cunhal dos muro UE1865 e UE1866.

UE 1865 Construída Muros **Sondagem** 16

Descrição Muro em alvenaria irregular constituída por blocos graníticos de tamanho médio a pequeno, sem afeiçamento aparente, admite fragmentos de material laterício.

Interpretação Numa primeira fase corresponde ao limite do recinto em torno do conjunto de tanques identificado no antigo quarteirão dos CTT. Tem equivalência com os muros da S.14. Na sua

UE 1866 Sedimentar **Sondagem** 16

Descrição Sedimentos de cor castanho, de compactação fraca e matriz areno-limosa sem inclusões.

Interpretação Ligante do muro UE1865.

UE 1867 Construída Muros **Sondagem** 16

Descrição Estrutura em alvenaria irregular constituída por blocos graníticos, sem afeiçoamento nem talhe definido, parcialmente destruída pela máquina.

Interpretação Muro de orientação N/S.

UE 1868 Sedimentar **Sondagem** 16

Descrição Sedimentos de cor castanho, compactação fraca e matriz areno-limosa sem inclusões.

Interpretação Ligante do muro UE1867.

Trabalhos Arqueológicos da U.A.U.M. / MEMÓRIAS, 7, 2010

UE 1869 Sedimentar **Sondagem** 16

Descrição Aterro de matriz arenosa com fragmentos de materiais de construção de tipologia romana e blocos graníticos.

Interpretação Aterro de destruição causado pelas máquinas.

UE 1870 Construída Pavimento **Sondagem** 16

Descrição Opus signinum.

Interpretação Possível tanque com revestimento do pavimento em opus signinum.

UE 1871 Sedimentar **Sondagem** 16

Descrição Igual à UE1857.

Interpretação Aterro de nivelamento correspondente ao abandono da área.

UE 1872 Construída Muros **Sondagem** 16

Descrição Monólito de forma rectangular colocado na vertical.

Interpretação Elemento pétreo onde adossa o opus signinum UE1870, configura a parede Este de um tanque.

UE 1873 Sedimentar **Sondagem** 16

Descrição Nível de cor castanho acinzentado escuro, pouco compacto, de matriz limo-arenosa sem inclusões.

Interpretação Nível de abandono sobre a UE1870.

UE 1874 Sedimentar **Sondagem** 16

Descrição Aterro de matriz arenosa equivalente a UE1873.

Interpretação Aterro de abandono.

UE 1875 Construída Muros **Sondagem** 16

Descrição Estrutura em alvenaria constituída por blocos graníticos afeiçoados somente no alçado Este.

Interpretação Muro de delimitação da área.

UE 1876 Sedimentar **Sondagem** 16

Descrição Sedimentos de cor castanho, compactação fraca e matriz areno-limosa sem inclusões.

Interpretação Ligante do muro UE1875.

UE 1877 Sedimentar **Sondagem** 16

Descrição Nível de cor castanho, pouco compacto, de matriz areno-limosa que incorpora uma grande concentração de blocos graníticos.

Interpretação Derrube do muro UE1875 e UE1876.

UE 1878 Sedimentar **Sondagem** 16

Descrição Igual à UE1860.

Interpretação Ver UE1860.

UE 1879 Construída Outro **Sondagem** 16

Descrição Estacas de betão armado.

Interpretação Estacaria de suporte para a construção do novo túnel.

UE 1880 Construída Outro **Sondagem** 16

Descrição Cimento portland.

Interpretação Constitui a protecção do cano UE1881.

Trabalhos Arqueológicos da U.A.U.M. / MEMÓRIAS, 7, 2010

UE 1881 Construída Outro **Sondagem** 16

Descrição Cano em PVC.

Interpretação Cano para passagem de cabos de electricidade.

UE 1882 Interface de ruptura **Sondagem** 16

Descrição Interface de secção linear.

Interpretação Vala de fundação do muro UE1875.

UE 1883 Sedimentar **Sondagem** 16

Descrição Aterro pouco compacto, de matriz arenosa com alguma pedra miúda inclusa.

Interpretação Aterro de enchimento da vala de fundação UE1882 do muro UE1875.

UE 1884 Construída Outro **Sondagem** 16

Descrição Nível pétreo horizontalizado, constituído por pedra miúda.

Interpretação Lastro de assentamento do muro UE1870.

UE 1885 Construída Pavimento **Sondagem** 16

Descrição Fragmento de opus signinum.

Interpretação Pode ser equivalente à UE1884 ou corresponder a um pavimento preexistente.

UE 1886 Sedimentar **Sondagem** 16

Descrição Aterro de cor castanho acinzentado escuro, pouco compacto, de matriz areno-limosa com inclusões de carvões.

Interpretação Aterro de abandono e inutilização do tanque ue1872.

UE 1887 Interface de ruptura **Sondagem** 16

Descrição Interface de secção em U.

Interpretação Rasgo para implantação da UE1888.

UE 1888 Construída Outro **Sondagem** 16

Descrição Conjunto de quatro canos.

Interpretação Canos para passagem de cabos de electricidade.

UE 1889 Sedimentar **Sondagem** 16

Descrição Aterro de cor castanho, pouco compacto, de matriz arenosa com inclusões de fragmentos de tijolo e telha.

Interpretação Aterro de enchimento da vala de implantação UE1887 dos canos UE1888.

UE 1890 Interface de ruptura **Sondagem** 16

Descrição Interface de secção em U.

Interpretação Rasgo para implantação do cano UE1891.

UE 1891 Construída Outro **Sondagem** 16

Descrição Cano em PVC.

Interpretação Cano associado a rede de saneamento.

UE 1892 Sedimentar **Sondagem** 16

Descrição Aterro de cor castanho escuro, pouco compacto, de matriz arenosa sem inclusões.

Interpretação Aterro de enchimento da vala de implantação UE1890 do cano UE1891.

Trabalhos Arqueológicos da U.A.U.M. / MEMÓRIAS, 7, 2010

UE 1893 Sedimentar **Sondagem** 16

Descrição Aterro de areia granítica, pó de pedra.

Interpretação Aterro de enchimento e sinalização do cano UE1891.

UE 1894 Sedimentar **Sondagem** 16

Descrição Nível horizontalizado, de cor castanho acinzentado escuro, compacto, de matriz areno-limosa com inclusões de pedra miúda.

Interpretação Aterro de enchimento.

UE 1895 Construída Outro **Sondagem** 16

Descrição Conjunto de dois canos tubulares tipo macho-fêmea, em cerâmica comum.

Interpretação Canalização de cronologia romana que vazava para o talvegue existente na sond.16. Deve corresponder a uma conduta de águas sujas provávelmente de edificações que existiriam a

UE 1896 Interface de ruptura **Sondagem** 16

Descrição Interface de planta irregular.

Interpretação Rasgo que corresponde à destruição causada pelas máquinas sem acompanhamento arqueológico.

UE 1897 Interface de ruptura **Sondagem** 16

Descrição Interface de planta rectilínea.

Interpretação Vala de fundação da canalização UE1896.

UE 1898 Sedimentar **Sondagem** 16

Descrição Aterro de cor castanho escuro, pouco compacto, de matriz areno-limosa sem inclusões.

Interpretação Aterro de enchimento da vala de fundação UE1897 da canalização UE1895.

UE 1899 Construída Outro **Sondagem** 16

Descrição Conjunto de tijoleiras alinhadas, colocadas de forma a criar uma superfície horizontal.

Interpretação Revestimento interior da base de um tanque anterior a UE1872.

UE 1900 Construída Outro **Sondagem** 16

Descrição Comjunto de blocos graníticos de pequenas dimensões colocadas de forma a criar uma estrutura de assentamento.

Interpretação Lastro de pedra, alicerce.

UE 1901 Sedimentar **Sondagem** 16

Descrição Sedimentos de cor castanho acinzentado escuro, de compactação fraca e matriz areno-limosa sem inclusões.

Interpretação Depósito que envolve o lastro UE.1900.

UE 1902 Construída Outro **Sondagem** 16

Descrição Bloco granítico de forma rectangular com negativos de cunhas.

Interpretação Alicerce do muro UE1868, UE1867.

UE 1903 Sedimentar **Sondagem** 16

Descrição Igual à UE1898.

Interpretação Aterro de enchimento sobre a UE1895.

UE 1904 Construída Outro **Sondagem** 16

Descrição Monólito granítico de forma rectangular.

Interpretação Alicerce do muro UE1687.

Trabalhos Arqueológicos da U.A.U.M. / MEMÓRIAS, 7, 2010

UE 1905 Interface de ruptura **Sondagem** 16

Descrição Interface não observável atribuído para efeito de matriz.

Interpretação Vala de fundação do alicerce UE1904.

UE 1906 Sedimentar **Sondagem** 16

Descrição Nível de cor castanho acinzentado escuro, pouco compacto, de matriz arenosa sem inclusões.

Interpretação Nível que sobrepõe directamente a rocha, possível nível de circulação.

UE 1907 Sedimentar **Sondagem** 16

Descrição Aterro de cor castanho acinzentado escuro, pouco compacto, de matriz arenosa, sem inclusões.

Interpretação Aterro de nivelamento.

UE 1908 Sedimentar **Sondagem** 16

Descrição Nível de cor castanho, pouco compacto, de matriz arenosa incorporando blocos graníticos a fragmentos de materiais romanos.

Interpretação Possível nível de destruição do tanque UE1870.

UE 1909 Construída Outro **Sondagem** 16

Descrição Bloco granítico de secção rectangular.

Interpretação Alicerce da UE1875.

UE 1910 Sedimentar **Sondagem** 16

Descrição Aterro de cor castanho, pouco compacto, de matriz arenosa sem inclusões.

Interpretação Aterro de nivelamento.

UE 1911 Sedimentar **Sondagem** 16

Descrição Nível de cor castanho, compacto, de matriz arenosa com inclusões de fragmentos de material laterício. Incorpora um bloco colocado na vertical.

Interpretação Nível muito perturbado pelos trabalhos de implantação da estacaria. Pode corresponder ao limite Sul do tanque UE1870, UE1872, UE1865, UE1867.

UE 1912 Sedimentar **Sondagem** 16

Descrição Aterro de cor castanho, pouco compacto, de matriz arenosa com inclusões de estilhaços de material cerâmico.

Interpretação Aterro de nivelamento.

UE 1913 Interface de ruptura **Sondagem** 16

Descrição Interface de planta circular.

Interpretação Resultante da sondagem geotécnica.

UE 1914 Interface de ruptura **Sondagem** 16

Descrição Interface de secção em U.

Interpretação Rasgo efectuado para a implantação da estacaria.

UE 1915 Sedimentar **Sondagem** 16

Descrição Aterro de cor castanho acinzentado escuro, pouco compacto, de matriz arenosa incorpora desperdícios de obra, areão e outros inertes.

Interpretação Aterro resultante da perturbação provocada pela implantação da estacaria UE1916. Piso de obra actual.

UE 1916 Construída Outro **Sondagem** 16

Descrição Laje em cimento portland.

Interpretação Laje para assentametno da cobertura do túnel.

Trabalhos Arqueológicos da U.A.U.M. / MEMÓRIAS, 7, 2010

UE 1917 Sedimentar **Sondagem** 16

Descrição Aterro de cor amarelo e matriz saibrosa.

Interpretação Aterro artificial resultante da necessidade de sobterrar os vestígios exumados nas sondagens 14 e 16.

UE 1918 Construída Outro **Sondagem** 16

Descrição Vigas de aço.

Interpretação Armação em aço da UE1916.

UE 1919 Sedimentar **Sondagem** 16

Descrição Aterro de cor castanho acinzentado escuro, friável, de matriz limo-arenosa sem inclusões.

Interpretação Aterro de enchimento que preenche a UE1913.

UE 1920 Sedimentar **Sondagem** 16

Descrição Aterro de cor castanho pouco compacto, de matriz areno-limosa sem inclusões.

Interpretação Aterro de nivelamento.

UE 1921 Interface de ruptura **Sondagem** 16

Descrição Interface de secção rectilínea.

Interpretação Vala de fundação do alicerce UE1902.

UE 1922 Interface de ligação **Sondagem** 16

Descrição Interface de secção irregular.

Interpretação Materializa a restruturação da estrutura UE1884, UE1870, UE1872.

UE 1925 Interface de ruptura **Sondagem** 15

Descrição Interface tendencialmente circular.

Interpretação Vala para enterramento.

UE 1926 Sedimentar **Sondagem** 15

Descrição Nível lenticular constituída essencialmente por cinzas e carvões dispersos.

Interpretação Enterramento de cremação muito desmantelado.

UE 1927 Sedimentar **Sondagem** 15

Descrição Depósito homogéneo, constituído por areias de diferentes calibres, pouco compacto.

Interpretação Enchimento.

UE 1928 Interface de ruptura **Sondagem** 15

Descrição Interface de planta tendencialmente semi-circular.

Interpretação Vala para enterramento.

UE 1929 Sedimentar **Sondagem** 15

Descrição Nível homogéneo, compacto, de matriz arenosa com inclusões de carvões e fragmentos de material de construção de reduzida dimensão.

Interpretação Enchimento.

UE 1930 Sedimentar **Sondagem** 15

Descrição Depósito pouco compacto constituído essencialmente por carvões e cinzas com inclusões de sedimentos limosos.

Interpretação Enterramento de cremação.

Trabalhos Arqueológicos da U.A.U.M. / MEMÓRIAS, 7, 2010

UE 1931 Sedimentar **Sondagem** 15

Descrição Aterro de cor castanho, pouco compacto, de matriz arenosa com inclusões de carvões e estilhaços de material cerâmico.

Interpretação Aterro de nivelamento.

UE 1932 Interface de ruptura **Sondagem** 15

Descrição Interface de secção em U.

Interpretação Rasgo de funcionalidade não apurada.

UE 1933 Sedimentar **Sondagem** 15

Descrição Depósito pouco compacto, de matriz arenosa sem inclusões.

Interpretação Enchimento do enterramento. Constatou-se parcialmente obliterado pela UE.1932.

UE 1934 Sedimentar **Sondagem** 15

Descrição Depósito constituído por carvões, cinzas e material osteológico.

Interpretação Enterramento de cremação. Corresponde a desperdícios de pira.

UE 1935 Sedimentar **Sondagem** 15

Descrição Nível lenticular de argila rubificada.

Interpretação Alteração da argila submetida a elevada temperatura.

UE 1936 Sedimentar **Sondagem** 15

Descrição Nível de cor vermelho amarelado, pouco compacto, de matriz argilo-arenosa rubificada, sem inclusões.

Interpretação Nivel resultante da alteração dos sedimentos por acção de elevada temperatura;

UE 1937 Sedimentar **Sondagem** 15

Descrição Depósito pouco compacto, de matriz areno-limosa, com inclusões de carvões.

Interpretação Enchimento.

UE 1938 Sedimentar **Sondagem** 15

Descrição Nível lenticular de argila rubificada.

Interpretação Alteração da argila submetida a elevada temperatura.

UE 1939 Sedimentar **Sondagem** 15

Descrição Nível pouco compacto, de matriz limo-arenosa com inclusões de carvões.

Interpretação Enchimento.

UE 1940 Sedimentar **Sondagem** 15

Descrição Nível pouco compacto,de matriz arenosa com inclusões de carvões substancialmente concentrados.

Interpretação Enterramento de cremação muito alterado.

UE 1941 Sedimentar **Sondagem** 15

Descrição Depósito constituído por carvões, cinzas e material osteológico.Recolheram-se abundantes pregos.

Interpretação Enterramento de cremação.Corresponde aos desperdícios de pira.

UE 1942 Sedimentar **Sondagem** 15

Descrição Depósito lenticular pouco compacto, de matriz limo-arenosa sem inclusões.

Interpretação Enchimento.

Trabalhos Arqueológicos da U.A.U.M. / MEMÓRIAS, 7, 2010

UE 1943 Interface de ruptura **Sondagem** 15

Descrição Interface de secção em U.

Interpretação Vala para enterramento.

UE 1944 Sedimentar **Sondagem** 15

Descrição Aterro de cor castanho amarelado escuro, pouco compacto, de matriz arenosa com inclusões de fragmentos de telha e ossos.

Interpretação Aterro de nivelamento.

UE 1945 Sedimentar **Sondagem** 15

Descrição Aterro de cor castanho amarelado, pouco compacto, de matriz areno-limosa com inclusões de carvões.

Interpretação Nível de enchimento que sela a vala UE1946.

UE 1946 Interface de ruptura **Sondagem** 15

Descrição Interface de secção em U.

Interpretação Rasgo para possível enterramento.

UE 1947 Interface de ruptura **Sondagem** 15

Descrição Interface de secção em U.

Interpretação Vala para enterramento.

UE 1948 Sedimentar **Sondagem** 15

Descrição Depósito constituído por carvões, cinzas e material osteológico.Admite abundantes pregos.Recolheream-se os Ach´s.367 e 368.O enterramento observou-se muito alterado.

Interpretação Enterramento de cremação. Corresponde aos desperdícios de pira.

UE 1949 Sedimentar **Sondagem** 15

Descrição Nível homogéneo pouco compacto, de matriz areno-limosa com inclusões de carvões e material cerâmico fragmentado.

Interpretação Enchimento.

UE 1950 Sedimentar **Sondagem** 15

Descrição Nível de cor castanho amarelado, pouco compacto, de matriz areno-limosa sem inclusões.

Interpretação Enchimento.

UE 1951 Sedimentar **Sondagem** 15

Descrição Depósito constituído por carvões, cinzas e material osteológico.

Interpretação Enterramento de cremação. Corresponde aos desperdícios de pira.

UE 1952 Interface de ruptura **Sondagem** 15

Descrição Interface de secção em U.

Interpretação Vala para enterramento.

UE 1953 Sedimentar **Sondagem** 15

Descrição Nível de cor castanho amarelado, pouco compacto, de matriz areno-limosa com inclusões de carvões.

Interpretação Enchimento.

UE 1954 Sedimentar **Sondagem** 15

Descrição Nível heterogéneo constituído por carvões, cinzas e material osteológico com sedimentos arenosos inclusos.

Interpretação Enterramento de cremação. Corresponde aos desperdícios de pira.Constatou-se muito alterado.

Trabalhos Arqueológicos da U.A.D.M. / MEMÓRIAS, 7, 2010

UE 1955 Interface de ruptura **Sondagem** 15

Descrição Interface de secção tendencialmente semi-circular.

Interpretação Vala para enterramento.

UE 1956 Sedimentar **Sondagem** 15

Descrição Depósito areno limoso com bolsas de limo mais concentrado e material pulverizado;

Interpretação Enchimento da vala UE1957;

UE 1957 Interface de ruptura **Sondagem** 15

Descrição Interface de secção em U.

Interpretação Rasgo de funcionalidade não apurada.

UE 1958 Sedimentar **Sondagem** 15

Descrição Depósito constituído por carvões, cinzas e material osteológico.Revelou-se residual.

Interpretação Enterramento de cremação.

UE 1959 Sedimentar **Sondagem** 15

Descrição Nível pouco compacto, de matriz arenosa com inclusões de pequenas pedras.

Interpretação Enchimento.

UE 1960 Interface de ruptura **Sondagem** 15

Descrição Interface de planta tendencialmente circular.

Interpretação Vala para enterramento.

UE 1961 Sedimentar **Sondagem** 15

Descrição Nível homogéneo de génese arenosa muito semelhante a UE.1931.

Interpretação Enchimento.

UE 1962 Interface de ruptura **Sondagem** 15

Descrição Inteface de secção em U.

Interpretação Vala para enterramento.

UE 1963 Sedimentar **Sondagem** 15

Descrição Nível de cor castanho escuro, pouco compacto, de matriz arenosa sem inclusões.

Interpretação Enchimento.

UE 1964 Sedimentar **Sondagem** 15

Descrição Depósito homogéneo, pouco compacto, de matriz arenosa sem inclusões. Semelhante à UE1963.

Interpretação Enchimento onde assenta o Ach.384.

UE 1965 Interface de ruptura **Sondagem** 15

Descrição Interface de secção em U.

Interpretação Vala para enterramento.

UE 1966 Sedimentar **Sondagem** 15

Descrição Depósito de génese arenosa com algumas pequenas pedras inclusas e bolsas semelhantes à UE1167.

Interpretação Enchimento.

Trabalhos Arqueológicos da U.A.U.M. / MEMÓRIAS, 7, 2010

UE 1967 Sedimentar **Sondagem** 15

Descrição Depósito constituído por carvões, cinzas e material osteológico.

Interpretação Enterramento de cremação. Corresponde aos desperdícios de pira.

UE 1968 Sedimentar **Sondagem** 15

Descrição Nível lenticular de argila rubificada.

Interpretação Alteração da argila submetida a elevada temperatura.

UE 1969 Interface de ruptura **Sondagem** 15

Descrição Interface de secção em U.

Interpretação Vala para enterramento.

UE 1970 Interface de ruptura **Sondagem** 15

Descrição Interface de secção tendencialmente semi-circular.

Interpretação Vala de funcionalidade não apurada.

UE 1971 Sedimentar **Sondagem** 15

Descrição Nível de cor castanho acinzentado escuro, pouco compacto, de matriz arenosa sem inclusões, muito semelhante à UE1931.

Interpretação Aterro de enchimento da vala UE1970.

UE 1972 Sedimentar **Sondagem** 15

Descrição Nível lenticular de argila rubificada.

Interpretação Alteração da argila submetida a elevada temperatura.

UE 1973 Interface de ruptura **Sondagem** 15

Descrição Interface de secção em U.

Interpretação Rasgo para enterramento;

UE 1974 Sedimentar **Sondagem** 15

Descrição Depósito heterogeneo, pouco compacto, de matriz arenosa com inclusões de carvões e fragmentos de material osteológico.

Interpretação Enchimento;

UE 1975 Interface de ruptura **Sondagem** 15

Descrição Interface de secção em U.

Interpretação Vala para enterramento.

UE 1976 Sedimentar **Sondagem** 15

Descrição Depósito constituído por carvões, cinzas e material osteológico.Admite abundantes pregos.

Interpretação Enterramento de cremação. Corresponde aos desperdícios de pira.

UE 1977 Sedimentar **Sondagem** 15

Descrição Aterro de cor castanho acinzentado escuro, pouco compacto, de matriz arenosa com inclusões de sedimentos negros e carvões.

Interpretação Aterro de enchimento que sela o enterramento UE1976.

UE 1978 Sedimentar **Sondagem** 15

Descrição Depósito constituído por carvões, cinzas e material osteológico.

Interpretação Enterramento de cremação residual. Corresponde a desperdícios de pira.

Trabalhos Arqueológicos da U.A.U.M. / MEMÓRIAS, 7, 2010

UE 1979 Sedimentar **Sondagem** 15

Descrição Nível horizontalizado de cor castanho escuro, muito compacto, de matriz arenosa sem inclusões.

Interpretação Piso térreo que pode corresponder a UE1167.

UE 1980 Sedimentar **Sondagem** 15

Descrição Aterro de cor castanho amarelado, friável, de matriz arenosa sem inclusões.

Interpretação Aterro resultante do desmantelamento do piso UE1979.

UE 1981 Interface de ruptura **Sondagem** 15

Descrição Interface de planta tendencialmente circular.

Interpretação Vala para enterramento.

UE 1982 Interface de ruptura **Sondagem** 15

Descrição Interface de planta tendencialmente semi-circular.

Interpretação Rasgo resultante da acção de destruição do piso UE1982.

UE 1983 Sedimentar **Sondagem** 15

Descrição Nível pouco compacto, de matriz arenosa com inclusões de carvões e fragmentos de ossos.

Interpretação Nível de enchimento que sela o enterramento UE1984.

UE 1984 Sedimentar **Sondagem** 15

Descrição Depósito constituído por carvões, cinzas e material osteológico.Admite abundantes pregos.

Interpretação Enterramento de cremação.pode cooresponder a um ustrinum.

UE 1985 Interface de ruptura **Sondagem** 15

Descrição Interface de planta rectangular/oblonga.

Interpretação Vala para enterramento.Pode corresponder a um ustrinum.

UE 1986 Sedimentar **Sondagem** 15

Descrição Depósito lenticular constituído por carvões, cinzas e material osteológico.

Interpretação Enterramento de cremação.Não escavado, identificado no perfil.Estende-se para Oeste.

UE 1987 Interface de ruptura **Sondagem** 15

Descrição Interface de secção em U.

Interpretação Vala para enterramento.

UE 1988 Sedimentar **Sondagem** 15

Descrição Depósito homogéneo, pouco compacto, de matriz arenosa com inclusões de carvões e material osteológico.

Interpretação Enchimento.

UE 1989 Sedimentar **Sondagem** 15

Descrição Nível lenticular de argila rubificada.

Interpretação Alteração da argila por acção de elevada temperatura.

UE 1990 Sedimentar **Sondagem** 15

Descrição Nível de cor vermelho amarelado, pouco compacto, de matriz argilo-arenosa rubificada, sem inclusões.

Interpretação Nível resultante do contacto com o enterramento UE1984.

Trabalhos Arqueológicos da U.A.U.M. / MEMÓRIAS, 7, 2010

UE 1991 Sedimentar **Sondagem** 15

Descrição Aterro de cor vermelho amarelado, pouco compacto, de matriz argilo-arenosa sem inclusões.

Interpretação Aterro resultante da criação de uma rampa de acesso no decurso da obra actual.

UE 1992 Sedimentar **Sondagem** 15

Descrição Aterro de cor castanho acinzentado escuro, pouco compacto, de matriz limo-arenosa sem inclusões.

Interpretação Aterro resultante pelo o deslizamento de sedimentos por cima da UE1754 e UE1755 após a realização do plano 1 e antes do desaterro da UE1991.

UE 1993 Sedimentar **Sondagem** 15

Descrição Aterro de cor castanho acinzentado escuro, friável, de matriz arenosa sem inclusões.

Interpretação Aterro de nivelamento realizado após o desaterro da rampa UE.1991 para a construção da lage de assentamento da cobertura do túnel UE.1997.

UE 1994 Sedimentar **Sondagem** 15

Descrição Aterro de cor castanho, pouco comapcto, de matriz arenosa sem inclusões.

Interpretação Aterro de nivelamento sobre a UE1167, pode corresponder a uma deposição natural.

UE 1995 Sedimentar **Sondagem** 15

Descrição Aterro de cor castanho amarelado escuro, pouco compacto, de matriz arenosa sem inclusões.

Interpretação Aterro de nivelamento.

UE 1996 Sedimentar **Sondagem** 15

Descrição Aterro de cor castanho, de matriz arenosa sem inclusões.

Interpretação Aterro de nivelamento.

UE 1997 Construída Outro **Sondagem** 15

Descrição Igual à UE1187.

Interpretação Lage de assentamento da placa.

UE 1998 Construída Outro **Sondagem** 17

Descrição Estrutura em alvenaria de planta circular constituído por blocos graníticos.

Interpretação Poço associado aos logradouros da antiga rua das Águas.

UE 1999 Sedimentar **Sondagem** 17

Descrição Sedimentos de cor castanho, compacto, de matriz areno-limosa sem inclusões.

Interpretação Ligante do poço UE1998.

UE 2000 Sedimentar **Sondagem** 17

Descrição Aterro de cor castanho, compacto, constituído por inertes de obra e blocos graníticos.

Interpretação Aterro de abandono do poço e demolição da antiga rua das Águas.

UE 2001 Interface de ruptura **Sondagem** 17

Descrição Interface de planta tendencialmente semi-circular.

Interpretação Vala de fundação do poço UE1998.

UE 2002 Sedimentar **Sondagem** 17

Descrição Aterro de cor castanho, compacto, de matriz arenosa incorpora blocos graníticos, sem inclusões.

Interpretação Aterro de enchimento da vala de fundação UE2001 do poço UE1998.

Trabalhos Arqueológicos da U.A.U.M. / MEMÓRIAS, 7, 2010

UE 2003 Construída Outro **Sondagem** 17

Descrição Bloco granítico afeiçoado de forma sub-circular.

Interpretação Bloco correspondente a coroa do poço desmantelado

UE 2004 Construída Outro **Sondagem** 17

Descrição Blocos graníticos não afeiçoados.

Interpretação Possível alicerce.

UE 2005 Sedimentar **Sondagem** 17

Descrição Aragamassa de saibro e cal.

Interpretação Ligante do alicerce UE2004.

UE 2006 Construída Pavimento **Sondagem** 17

Descrição Conjunto de lajes graníticas de forma e dimensões irregulares, colocadas de forma a criar uma superfície horizontalizada.

Interpretação Nível de circulação assciado ao poço UE1999, UE1998.

UE 2007 Construída Pavimento **Sondagem** 17

Descrição Conjunto de lajes graníticas de forma e dimensões irregulares, colocadas de forma a criar uma superfície horizontalizada.

Interpretação Nível de circulação pétreo associado ao poço UE1999, UE1998.

UE 2008 Sedimentar **Sondagem** 17

Descrição Sedimentos de cor castanho, pouco compacto, de matriz arenosa com inclusões de pedra miúda.

Interpretação Ligante do piso pétreo UE2007.

UE 2009 Sedimentar **Sondagem** 17

Descrição Aterro de cor castanho acinzentado escuro, pouco compacto, de matriz areno-limosa com inclusões de diversos materiais de construção.

Interpretação Aterro de enchimento resultante do saque e demolição da antiga rua das Águas.

UE 2010 Construída Outro **Sondagem** 17

Descrição Cano em fibro cimento.

Interpretação Colector de abastecimento de águas.

UE 2011 Interface de ruptura **Sondagem** 17

Descrição Interface de secção em U.

Interpretação Vala de implantação do colector UE2010.

UE 2013 Construída Outro **Sondagem** 17

Descrição Manilha em cimento portland.

Interpretação Canalização de águas pluviais.

UE 2014 Interface de ruptura **Sondagem** 17

Descrição Interface de planta rectlínea.

Interpretação Vala de implantação da canalização UE2013.

UE 2015 Sedimentar **Sondagem** 17

Descrição Aterro de cor castanho, pouco compacto, de matriz arenosa incorporando inertes de obra.

Interpretação Aterro de enchimento da vala de implantação UE2015 do cano UE2013.

Trabalhos Arqueológicos da U.A.U.M. / MEMÓRIAS, 7, 2010

UE 2016 Sedimentar **Sondagem** 17

Descrição Aterro de cor cinzento, constituído por areia granítica com inclusões de pedra miúda. Pó de pedra.

Interpretação Aterro de enchiemento e sinalização associado a UE2101 e UE2102.

UE 2017 Interface de ruptura **Sondagem** 17

Descrição Interface de secção em U.

Interpretação Vala de implantação dos cabos UE2102.

UE 2018 Sedimentar **Sondagem** 17

Descrição Aterro de cor castanho acinzentado escuro, pouco compacto, de matriz areno-limosa com inclusões de diversos fragmentos de materiais de construção.

Interpretação Aterro de nivelamento após a demolição da anti rua das Águas.

UE 2019 Sedimentar **Sondagem** 17

Descrição Igual à UE2018.

Interpretação Igual à UE2018.

UE 2020 Construída Pavimento **Sondagem** 17

Descrição Conjunto de blocos graníticos de pequena e média dimensão sem forma definida, colocados de forma a criar uma superfície horizontal. Apresentam a face visível alisada.

Interpretação Calçada à Portuguesa associada a UE1998, UE1999.

UE 2021 Sedimentar **Sondagem** 17

Descrição Sedimentos de cor castanho, pouco compacto, de matriz areno-limosa sem inclusões.

Interpretação Ligante da UE2020.

UE 2022 Interface de ruptura **Sondagem** 17

Descrição Interface.

Interpretação Vala para implantação da UE2023.

UE 2023 Sedimentar **Sondagem** 17

Descrição Aterro de cor cinzento, constituído por areia granítica. Pó de pedra.

Interpretação Aterro de enchimento e sinalização do cano UE2096.

UE 2024 Construída Pavimento **Sondagem** 17

Descrição Lajeado constituído por blocos graníticos quadrangulares afeiçoados.

Interpretação Lajeado exterior associado ao poço UE0192.

UE 2025 Construída Pavimento **Sondagem** 17

Descrição Igual à UE2024.

Interpretação Lajeado igual a UE2024, individualizado por constituir simultaneamente a cobertura da UE2026.

UE 2026 Construída Outro **Sondagem** 17

Descrição Monólito granítico de forma rectangular com sulco de secção sub-circular lavrado longitudinalmente.

Interpretação Caleira de adução de água.

UE 2027 Construída Outro **Sondagem** 17

Descrição Igual à UE2026.

Interpretação Caleira semelhante à UE2025 orientada E/O.

Trabalhos Arqueológicos da U.A.U.M. / MEMÓRIAS, 7, 2010

UE 2028 Construída Outro **Sondagem** 17

Descrição Laje granítica de forma quadrangular.

Interpretação Tampa para manutenção da canalização UE2026.

UE 2029 Sedimentar **Sondagem** 17

Descrição Aterro horizontalizado, de matriz arenosa com inclusões de bolsas de saibro e cal.

Interpretação Nível de assentamento da UE2024.

UE 2030 Construída Outro **Sondagem** 17

Descrição Conjunto de blocos graníticos sem talhe definido.

Interpretação Lastro de assentamento do lajeado UE2025.

UE 2031 Construída Outro **Sondagem** 17

Descrição Bloco granítico com ligeiro afeiçoamento.

Interpretação Cobertura de canalização.

UE 2032 Sedimentar **Sondagem** 17

Descrição Nível constituído por argamassa de cal e areia.

Interpretação Nível de assentamento do lajeado UE2024 igual a UE2029.

UE 2033 Construída Outro **Sondagem** 17

Descrição Conjunto de dois blocos graníticos de forma rectangular, afeiçoados. Um deles encontrava-se partido possivelmente pelas máquinas.

Interpretação Possível degrau dada a sua relação de sobreposição ao lajeado UE2024.

UE 2034 Sedimentar **Sondagem** 17

Descrição Igual à UE2009.

Interpretação Aterro de enchimento resultante do saque e demolição da antiga rua das Águas.

UE 2035 Sedimentar **Sondagem** 17

Descrição Nível constituído por cascalho.

Interpretação Preparação ou enchimento de uma estrutura não identificada.

UE 2036 Sedimentar **Sondagem** 17

Descrição Aterro de matriz areno-limosa com inclusões de bolsas de argamassa e de saibro.

Interpretação Aterro de enchimento anterior a edificação existente da antiga rua das Águas.

UE 2037 Interface de ruptura **Sondagem** 17

Descrição Interface

Interpretação Corresponde ao momento de destruição da antiga rua das Águas.

UE 2038 Sedimentar **Sondagem** 17

Descrição Sedimentos de cor castanho, pouco compacto, de matriz areno-limosa com inclusões de argamassa.

Interpretação Ligante da UE2006.

UE 2039 Construída Outro **Sondagem** 17

Descrição Bloco granítico de froma sub-cicular com face interna afeiçoada.

Interpretação Coroa do poço UE1998, UE1999.

Trabalhos Arqueológicos da U.A.U.M. / MEMÓRIAS, 7, 2010

UE 2040 Sedimentar **Sondagem** 17

Descrição Aterro de cor castanho, pouco compacto de matriz arenosa com inclusões de bolsas de argamassa de saibro e cal.

Interpretação Nível de assentamento da UE2008, UE2007.

UE 2041 Interface de ruptura **Sondagem** 17

Descrição Interface.

Interpretação Vala de implantação dos canos UE2042.

UE 2042 Construída Outro **Sondagem** 17

Descrição Conjunto de quatro canos de PVC.

Interpretação Canos para a passagem e protecção de cabos eléctricos.

UE 2043 Sedimentar **Sondagem** 17

Descrição Aterro de cor cinzento, constituído por areia granítica. Pó de pedra.

Interpretação Aterro de enchimento e sinalização da UE2042

UE 2044 Construída Outro **Sondagem** 17

Descrição Pequeno murete em alvenaria irregular, contituído por pequenas pedras de génese granítica montadas sobre si.

Interpretação Parede Norte da canalização.

UE 2045 Construída Outro **Sondagem** 17

Descrição Conjunto de blocos graníticos não afeiçoados.

Interpretação Cobertura da UE2044.

UE 2046 Construída Muros **Sondagem** 17

Descrição Pequeno murete em alvenaria irregular, contituído por pequenas pedras de génese granítica montadas sobre si.

Interpretação Parede Este de canalização.

UE 2047 Sedimentar **Sondagem** 17

Descrição Argamassa em cimento Portland.

Interpretação Revestimento do leito da canalização UE.2046, 2066 e 2058.

UE 2048 Sedimentar **Sondagem** 17

Descrição Sedimentos de cor castanho, compacto, de matriz arenosa sem inclusões.

Interpretação Ligante da UE.2046.

UE 2049 Interface de ruptura **Sondagem** 17

Descrição Interface de planta rectilínea.

Interpretação Vala de fundação da UE2046.

UE 2050 Sedimentar **Sondagem** 17

Descrição Aterro de cor castanho, compacto, de matriz areno-limosa com inclusões de argamassa.

Interpretação Aterro de enchimento da vala de fundação da canalização UE2046, UE2066.

UE 2051 Construída Outro **Sondagem** 17

Descrição Estrutura em alvenaria irregular constituída por blocos graníticos de média e pequena dimensão.

Interpretação Durante o acompanhamento do desaterro constatou-se tratar-se de uma parede fundada sobre a rocha, cuja funcionalidade parece estar relacionada com a criação de uma plataforma

Trabalhos Arqueológicos da U.A.U.M. / MEMÓRIAS, 7, 2010

UE 2052 Sedimentar **Sondagem** 17

Descrição Sedimentos de cor castanho, compactação fraca e matriz arenosa sem inclusões.

Interpretação Ligante do alicerce UE2051.

UE 2053 Sedimentar **Sondagem** 17

Descrição Aterro de cor castanho escuro, pouco compacto, de matriz areno-limosa com inclusões de argamassa.

Interpretação Pode corresponder ao enchimento da vala de fundação do muro UE2051, UE2052.

UE 2054 Construída Outro **Sondagem** 17

Descrição Estrutura de planta quadrangular em cimento portland.

Interpretação Caixa para recolha de águas pluviais da Avenida da Liberdade.

UE 2055 Construída Outro **Sondagem** 17

Descrição Grelha metálica.

Interpretação Cobertura da caixa de saneamento.

UE 2056 Sedimentar **Sondagem** 17

Descrição Emboço constituído por argamassa de cal e areia.

Interpretação Revestimento do muro UE2051, UE2052.

UE 2057 Sedimentar **Sondagem** 17

Descrição Emboço constituído por argamassa de areia e cal.

Interpretação Revestimento interior da UE2044.

UE 2058 Construída Outro **Sondagem** 17

Descrição Conjunto de blocos graníticos de forma quadrangular.

Interpretação Cobertura de canalização UE2046, UE2066.

UE 2059 Interface de ruptura **Sondagem** 17

Descrição Igual à UE2049.

Interpretação Vala de implantação da UE2026 2 UE2027;

UE 2060 Sedimentar **Sondagem** 17

Descrição Argamassa de saibro e cal.

Interpretação Ligante da estrutura UE2030.

UE 2061 Interface de ruptura **Sondagem** 17

Descrição Interface de planta rectilínea.

Interpretação Vala de implantação da UE2006.

UE 2062 Interface de ruptura **Sondagem** 17

Descrição Interface de planta rectilínea.

Interpretação Vala de implantação da UE2007.

UE 2063 Sedimentar **Sondagem** 17

Descrição Aterro de cor castanho, pouco compacto, de matriz areno-limosa sem inclusões.

Interpretação Aterro de enchimento.

Trabalhos Arqueológicos da U.A.U.M. / MEMÓRIAS, 7, 2010

UE 2064 Construída Outro **Sondagem** 17

Descrição Igual à UE2025.

Interpretação Cobertura sobre à UE2027.

UE 2065 Interface de ruptura **Sondagem** 17

Descrição Interface de planta rectilínea.

Interpretação Vala de fundação da UE2044.

UE 2066 Construída Outro **Sondagem** 17

Descrição Pequeno murete em alvenaria irregular, contituído por pequenas pedras de génese granítica montadas sobre si.

Interpretação Parede Este de canalização.

UE 2067 Sedimentar **Sondagem** 17

Descrição Igual à UE2048.

Interpretação Ligante da parede Oeste da canalização.

UE 2068 Sedimentar **Sondagem** 17

Descrição Aterro de cor castanha, de matriz areno-limosa com inclusões de argamassa.

Interpretação Aterro de enchimento da da vala de fundação UE2065, que pode também corresponder a um nivelamento para assentar a UE2044.

UE 2069 Sedimentar **Sondagem** 17

Descrição Aterro de cor castanho amarelado, pouco compacto, de matriz arenosa com inclusões de carvões e com elevada presença cerâmica e fragmentos de material de construção.

Interpretação Aterro que se formou após a desativação do talvegue existente, proveniente da fossa poente da Via XVII e outros pontos de descarga (canalizações?);

UE 2070 Sedimentar **Sondagem** 17

Descrição Aterro de cor castanho amarelado, pouco compacto, de matriz arenosa com inclusões de carvões e fragmentos de materiais de construção.

Interpretação

UE 2071 Sedimentar **Sondagem** 17

Descrição Aterro de cor castanho amarelado, de matriz arenosa incorpora uma grande concentração de blocos graníticos e fragmentos de materiais de construção.

Interpretação Aterro de abandono de um local de passagem de água que pode corresponder a um canal de escoamento de águas associados às fossas da via XVII.

UE 2072 Construída Outro **Sondagem** 17

Descrição Estrutura em alvenaria irregular constituída por blocos graníticos sem afeiçoamento.

Interpretação Alicerce de muro saqueado;

UE 2073 Sedimentar **Sondagem** 17

Descrição Nível de cor vermelho amarelado, pouco compacto, de matriz argilo-arenosa sem inclusões.

Interpretação Ligante do alicerce UE2072.

UE 2074 Sedimentar **Sondagem** 17

Descrição Aterro de cor vermelho amarelado, pouco compacto, de matriz argilo-arenosa sem inclusões.

Interpretação Aterro que se formou após o saque da estrutura UE.2072 e 2075.Localiza-se sobre a área do edifício.

UE 2075 Construída Outro **Sondagem** 17

Descrição Estrutura em alvenaria irregular constituída por blocos graníticos com alguns blocos de xisto. Apresenta um monólito quadrangular, disposto de peito, possivelmente reaproveitado.

Interpretação Alicerce de muro saqueado de uma estrutura quadrangular.

Trabalhos Arqueológicos da U.A.U.M. / MEMÓRIAS, 7, 2010

UE 2076 Sedimentar **Sondagem** 17

Descrição Arena de alteração granítica.

Interpretação Rocha.

UE 2077 Interface de ruptura **Sondagem** 17

Descrição Interface de planta que define uma ângulo tendencialmente recto.

Interpretação Vala de fundação do alicerce UE2075, UE2072.

UE 2078 Sedimentar **Sondagem** 17

Descrição Aterro de cor castanho acinzentado esuro, pouco compacto, de matriz areno-limosa sem inclusões.

Interpretação Aterro de enchimento da vala de fundação UE.2077, do alicerce UE.2080 e 2075.

UE 2079 Sedimentar **Sondagem** 17

Descrição Aterro de cor castanho amarelado, compacto, de matriz arenosa com inclusões de bolsas da saibro.

Interpretação Aterro de enchimento da vala de fundação UE.2077, do alicerce UE.2072 e 2075.

UE 2080 Sedimentar **Sondagem** 17

Descrição Sedimentos de cor vermelho amarelado, pouco compacto, de matriz argilo-arenosa sem inclusões.

Interpretação Ligante do alicerce UE2075.

UE 2081 Sedimentar **Sondagem** 17

Descrição Aterro de cor castanho acinzentado escuro, pouco compacto, de matriz areno-limosa incorpora pedra miúda colocada horizontalmente com inclusões de fragmentos de telha.

Interpretação Nível de assentamento da UE.2075.

UE 2082 Interface de ruptura **Sondagem** 17

Descrição Interface de secção em U.

Interpretação Vala de saque do alicerce UE2072 e UE2075.

UE 2083 Sedimentar **Sondagem** 17

Descrição Aterro de cor castanho acinzentado escuro, pouco compacto, de matriz areno-limosa com inclusões de carvões.

Interpretação Provável piso de obra associado a UE2075, UE2072.

UE 2084 Sedimentar **Sondagem** 17

Descrição Aterro de cor castanho acinzentado escuro, de matriz areno-limosa sem inclusões.

Interpretação Aterro de nivelamento associado à construção do alicerce UE2075, UE2072.

UE 2085 Sedimentar **Sondagem** 17

Descrição Nível horizontalizado de cor castanho amarealdo, pouco compacto, de matriz areno-limosa com inclusões de fragmentos de telha e tijolo.

Interpretação Nível de circulação resultante do saque UE2082 do alicerce UE2075, UE2072.

UE 2086 Sedimentar **Sondagem** 17

Descrição Aterro de cor castanho acinzentado escuro, compacto, de matriz areno-limosa com inclusões de materiais de construção fragmentado e blocos granítcos.

Interpretação Possível derrube associado a UE2072, UE2075.

UE 2087 Sedimentar **Sondagem** 17

Descrição Aterro de cor castanho acinzentado escuro, pouco compacto, de matriz areno-limosa com inclusões de fragmentos de materiais de construção e cerâmica.

Interpretação Possível derrube associado a UE2075, UE2072.

Trabalhos Arqueológicos da U.A.U.M. / MEMÓRIAS, 7, 2010

UE 2088 Sedimentar **Sondagem** 17

Descrição Aterro de cor castanho acinzentado escuro, de matriz areno-limosa com inclusões de blocos graníticos e fragmentos de materiais construtivos.

Interpretação Derrube do muro UE1875 da sondagem 16, correspondendo ao seu limite Sul.

UE 2089 Sedimentar **Sondagem** 17

Descrição Aterro de cor castanho acinzentado escuro, pouco compacto, de matriz areno-limosa incorporando bolsas de areia fina em alternância com veios limosos.

Interpretação Aterro de nivelamento, resultante do anbandono da área.

UE 2090 Sedimentar **Sondagem** 17

Descrição Aterro de cor castanho, pouco compacto, de matriz arenosa com inclusões de fragmentos de materiais de construção de morfologia arredondada.

Interpretação Aterro de nivelamento.

UE 2091 Sedimentar **Sondagem** 17

Descrição Aterro de cor castanho pouco compacto, de matriz limo-arenosa sem inclusões.

Interpretação Aterro de nivelamento.

UE 2092 Interface de ruptura **Sondagem** 17

Descrição Interface de secção rectilínea.

Interpretação Rasgo para a implantação do passeio actual da Avenida da Liberdade.

UE 2093 Interface de ruptura **Sondagem** 17

Descrição Interface de secção em U.

Interpretação Rasgo correpondendo ao desmonte do passeio actual da Avenida da Liberdade.

UE 2094 Construída Pavimento **Sondagem** 17

Descrição Nível horizontalizado em cimento Portland.

Interpretação Repavimentação provisória do passeio da Avenida da Liberdade.

UE 2095 Construída Outro **Sondagem** 17

Descrição Placa em cimento Portland.

Interpretação Placa para a protecção da conduta de gás UE2096.

UE 2096 Construída Outro **Sondagem** 17

Descrição Cano em PVC.

Interpretação Conduta de gás.

UE 2097 Sedimentar **Sondagem** 17

Descrição Aterro de cor castanho pálido, pouco compacto, de matriz arenosa com inclusões de pedra miúda.

Interpretação Aterro de assentamento da UE2098.

UE 2098 Construída Pavimento **Sondagem** 17

Descrição Cimento betuminoso.

Interpretação Asfalto actual da Avenida da Liberdade.

UE 2099 Interface de ruptura **Sondagem** 17

Descrição Interface de secção tendencialmente linear.

Interpretação Rasgo para a implantação da UE.2097.

Trabalhos Arqueológicos da U.A.U.M. / MEMÓRIAS, 7, 2010

UE 2100 Interface de ruptura **Sondagem** 16

Descrição Interface de secção rectilínea.

Interpretação Rasgo para construção da UE.1848.

UE 2101 Construída Outro **Sondagem** 17

Descrição Conjunto de lajes quadrangulares em xisto.

Interpretação Lajes de sinalização e protecção dos cabos eléctricos UE2102.

UE 2102 Construída Outro **Sondagem** 17

Descrição Conjunto de cabos eléctricos.

Interpretação Cabos eléctricos.

UE 2103 Sedimentar **Sondagem** 17

Descrição Aterro de cor cinzento, de matriz arenosa de génese granítica com pedra miúda inclusa.

Interpretação Aterro de enchimento sobre os cabos UE.2102.

UE 2109 Sedimentar **Sondagem** 12

Descrição Alterite granítica.

Interpretação Rocha em decomposição.

UE 2110 Sedimentar **Sondagem** 17

Descrição Aterro de cor cinzento escuro, friável, de matriz arenosa com inclusões de inertes de obra.

Interpretação Aterro de enchimento da vala UE.2061.Pode corresponder à última fase de edificação da antiga Rua das Águas.

UE 2111 Sedimentar **Sondagem** 17

Descrição Nível de argamassa de cor amarelo avermelhado, pouco compacto, de matriz argilo-arenosa com inclusões de fragmentos de telha.

Interpretação Possível piso de obra associado à edificação da antiga Rua das Águas.

UE 2112 Construída Outro **Sondagem** 17

Descrição Manilha em cimento Portland.

Interpretação Canalização de águas pluviais.

UE 2113 Construída Outro **Sondagem** 17

Descrição Estrutura em alvenaria de secção rectangular.

Interpretação Caixa de ligação entre os canos UE.2112 e 2013.

UE 2114 Sedimentar **Sondagem** 17

Descrição Cimento portland.

Interpretação Ligante da caixa UE.2113.

UE 2115 Construída Outro **Sondagem** 17

Descrição Manilha em cimento portland.

Interpretação Canalização de águas pluviais.

UE 2116 Sedimentar **Sondagem** 17

Descrição Cimento portland.

Interpretação Ligante da caixa existente para a ligação entre os canos UE.2013 e 2115.

Trabalhos Arqueológicos da U.A.U.M. / MEMÓRIAS, 7, 2010

UE 2117 Sedimentar **Sondagem** 17

Descrição Aterro de cor castanho essencialmente constituído por inertes de obra.

Interpretação Aterro de enchimento sobre a UE.2015 e 2116.

UE 2118 Interface de ruptura **Sondagem** 17

Descrição Interface d secção em U.

Interpretação Vala de implantação do cano UE.2115 e UE2116.

UE 2119 Sedimentar **Sondagem** 17

Descrição Aterro de cor castanho constituído essencialmente por inertes de obra.

Interpretação Aterro de enchimento sobre UE.2113 e 2114.

UE 2120 Interface de ruptura **Sondagem** 17

Descrição Interface de secção em U.

Interpretação Vala de implantação da UE2112, UE2113 e UE2114.

UE 2121 Sedimentar **Sondagem** 17

Descrição Aterro de cor castanho, pouco compacto, de matriz limo-arenosa sem inclusões.

Interpretação Enchimento sobre UE2123.

UE 2122 Interface de ruptura **Sondagem** 17

Descrição Interface de secção em U.

Interpretação Vala para implantação da UE2122.

UE 2123 Construída Outro **Sondagem** 17

Descrição Cano em PVC.

Interpretação Cano de protecção e passagem de cabos eléctricos.

UE 2124 Interface de ruptura **Sondagem** 17

Descrição Interface de secção linear.

Interpretação Rasgo para a construção de UE2126

UE 2126 Construída Outro **Sondagem** 17

Descrição Laje em betão armado;

Interpretação Laje de assentamento da cobertura do túnel UE2128.

UE 2127 Construída Outro **Sondagem** 17

Descrição Trave de madeira.

Interpretação Confragem para a construção da UE2126;

UE 2128 Construída Outro **Sondagem** 17

Descrição Lajes pré-fabricadas em betão armado.

Interpretação Cobertura do Túnel.

UE 2129 Sedimentar **Sondagem** 17

Descrição Nível argamassado constituído por cal e areia, de cor castanho, pouco compacto e matriz arenosa sem inclusões.

Interpretação Aterro de enchimento.

Trabalhos Arqueológicos da U.A.U.M. / MEMÓRIAS, 7, 2010

UE 2130 Interface de ruptura **Sondagem** 17

Descrição Interface de planta tendencialmente semi-circular.

Interpretação Negativo de estrutura não identificada.

UE 2131 Interface de ruptura **Sondagem** 14

Descrição Interface de secção em U.

Interpretação Rasgo para a implantação da UE1707.

UE 2132 Sedimentar **Sondagem** 14

Descrição Depósito constituído essencialmente por areia tipo "pó-de-pedra".

Interpretação Aterro de protecção e enchimento sobre UE.1707;

UE 2133 Interface de ligação **Sondagem** 11

Descrição Interface de planta rectilínea.

Interpretação Junção entre a UE0897 e UE0907.

UE 2134 Sedimentar **Sondagem** 17

Descrição Nível constituído por areias de diversos calibres com pequenas pedras inclusas.

Interpretação Ligante da calçada UE2006.

UE 2136 Sedimentar **Sondagem** 17

Descrição Sedimentos de génese arenosa.

Interpretação Ligante da UE2135.

UE 2137 Sedimentar **Sondagem** 17

Descrição Sedimentos de cor castanho, compacto, de matriz arenosa sem inclusões.

Interpretação Ligante da UE.2044.

UE 2138 Sedimentar **Sondagem** 10

Descrição Depósito constituído por argamassas de argila e areia, material de construção e alguns blocos graníticos inclusos.

Interpretação Aterro associado ao desmonte e demolição do edificado da Rua das Águas.

UE 2139 Sedimentar **Sondagem** 10

Descrição Aterro constituído por argamassas de saibro e cal, material de construção fragmentado e algumas pequenas pedras.

Interpretação Aterro associado ao desmonte e demolição do edificado da Rua das Ágoas.

UE 2140 Construída Muros **Sondagem** 10

Descrição Muro em alvenaria regular constituído por blocos de génese granítica com faces preparadas. Orientação:E/O

Interpretação Muro associado ao edificado da R. das Ágoas.

UE 2141 Sedimentar **Sondagem** 10

Descrição Argamassa de saibro e cal.

Interpretação Ligante do muro UE.2140.

UE 2143 Sedimentar **Sondagem** 10

Descrição Aterro de cor variável, compacto, composto por argamassa de saibro e cal, argamassa de argila com inclusões de fragmentos de materiais de construção.

Interpretação Aterro associado ao desmonte e demolição do edificado da Rua das Ágoas.

Trabalhos Arqueológicos da U.A.U.M. / MEMÓRIAS, 7, 2010

UE 2144 Sedimentar **Sondagem** 10

Descrição Depósito circunscrito em corte, substancialmente verticalizado, constituído por blocos de génese granítica, alguns dos quais com faces preparadas.

Interpretação Corresponde a uma estrutura muito desmantelada.

UE 2145 Construída Muros **Sondagem** 10

Descrição Muro em alvenaria regular constituído por blocos de génese granítica com faces preparadas. Orientação:E/O

Interpretação Muro associado ao edificado da R. das Águas.

UE 2146 Sedimentar **Sondagem** 10

Descrição Argamassa de saibro e cal.

Interpretação Ligante do muro UE.2145.

UE 2147 Construída Outro **Sondagem** 10

Descrição Monólito granítico, disposto de peito, de morfologia rectangular.

Interpretação Alicerce do muro UE.2145, 2146.

UE 2148 Construída Outro **Sondagem** 10

Descrição Conjunto de 3 canos em PVC.

Interpretação Possivel "puxada-cega" para electricidade.

UE 2149 Interface de ruptura **Sondagem** 10

Descrição Rasgo operado nos sedimentos.

Interpretação Vala de implantação de UE.0247, 0717 e 0178.

UE 2150 Sedimentar **Sondagem** 10

Descrição Depósito de génese arenosa com pequenas pedras inclusas e algum material cerâmico.

Interpretação Pode corresponder ao aterro de demolição da Rua das Águas.

UE 2151 Construída Outro **Sondagem** 10

Descrição Cano tubular em PVC

Interpretação Corresponde a uma "puxada-cega" para electricidade.

UE 2152 Sedimentar **Sondagem** 10

Descrição Depósito constituído por areias de diferentes calibres substancialmente homogéneo.

Interpretação Enchimento sobre o cano UE2151. Constitui simultaneamente a camada de assentamento da caixa UE2154 e UE2153.

UE 2153 Construída Outro **Sondagem** 10

Descrição Caixa quadrangular em alvenaria de tijolo burro com ligante em cimento UE.2154.

Interpretação Caixa de derivação de electricidade.

UE 2154 Construída Outro **Sondagem** 10

Descrição Cimento Portland.

Interpretação Cimentação da caixa UE.2153.

UE 2155 Construída Outro **Sondagem** 10

Descrição Tampa metálica.

Interpretação Cobertura da caixa UE.2154, 2153.

Trabalhos Arqueológicos da U.A.U.M. / MEMÓRIAS, 7, 2010

UE 2156 Interface de ruptura **Sondagem** 10

Descrição Vala aberta nos sedimentos.

Interpretação Possível fossa detrítica.

UE 2157 Sedimentar **Sondagem** 10

Descrição Aterro constituído por areias de diferentes calibres com material de construção incluso.

Interpretação Enchimento do rasgo UE2156;

UE 2158 Interface de ruptura **Sondagem** 02

Descrição Vala aberta nos sedimentos;

Interpretação Não interpretada;

UE 2159 Interface de ruptura **Sondagem** 02

Descrição Aterro de cor castanho, matriz areno-limosa com inclusões de fragmentos de telha e tijolo.

Interpretação Aterro de enchimento da vala UE.2158.

UE 2160 Interface de ruptura **Sondagem** 02

Descrição Interface de secção tendêncialmente linear.

Interpretação Rasgo para enterramento UE.0437 e UE.0438.

UE 2162 Sedimentar **Sondagem** 03

Descrição Aterro de caracteristicas sedimentares semelhantes a UE.0016.

Interpretação Aterro superficial.

UE 2163 Sedimentar **Sondagem** 03

Descrição Nível lenticular sedimentológicamente semelhante a UE.0383.

Interpretação Camada de transição;

UE 2164 Construída Outro **Sondagem** 10

Descrição Cimento tipo Portland.

Interpretação Cimentação da estrutura UE.0247.

UE 2165 Interface de ruptura **Sondagem** 03

Descrição Vala de secção rectilínea;

Interpretação Vala de fundação do muro UE0011/0428;

UE 2166 Sedimentar **Sondagem** 03

Descrição Depósito arenoso;

Interpretação Enchimento sobre o cabo UE0086 da vala de fundação UE0085;

Trabalhos Arqueológicos da U.A.U.M. / MEMÓRIAS, 7, 2010